

BOLETIN AGROMETEOROLÓGICO No. 02

Pronóstico semanal para el sector agrícola del 12 al 17 de enero de 2016

1. RESUMEN DE LAS CONDICIONES EN LA SEMANA ANTERIOR A NIVEL NACIONAL

Se observó un inicio de semana semiseco incrementándose la nubosidad y las lluvias en gran parte del país a mediados del periodo para luego descender la cobertura nubosa y predominando el tiempo seco, especialmente en gran parte del oriente del territorio nacional durante el fin de semana. No obstante la región Pacífica se caracterizó por lluvias importantes, especialmente al iniciar y al finalizar la semana con valores relevantes en zonas de las costas de Nariño, Cauca y Chocó. La región Caribe por su parte mostró sus acumulados más significativos el día martes en sectores de Córdoba, Sucre y Bolívar, mientras que la región Andina exhibió lluvias de variada intensidad en zonas de Antioquia, Santander, eje cafetero y sectores de Nariño disminuyendo en cantidad con el correr de los días. Respecto a las temperaturas máximas registradas en Colombia se destacan valores en zonas de Cesar, Cundinamarca y Tolima donde fueron cercanas a los 41°C. La temperatura mínima más significativa fue de -2.6°C en Saboyá, Boyacá, temperaturas entre 0 y 5 °C se presentaron en municipios de Boyacá y Cundinamarca. (Figura 1).

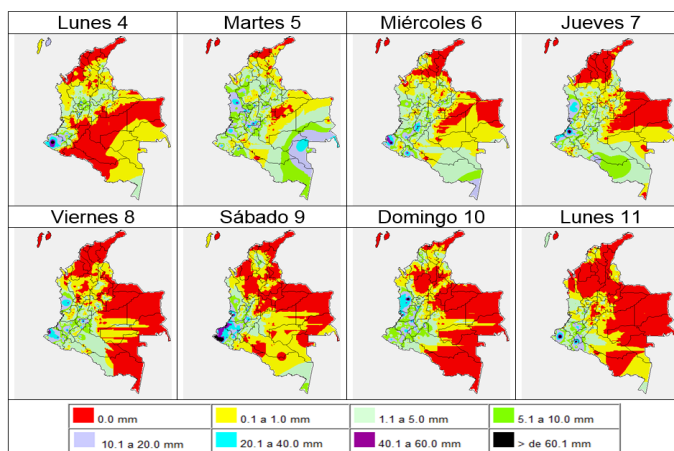
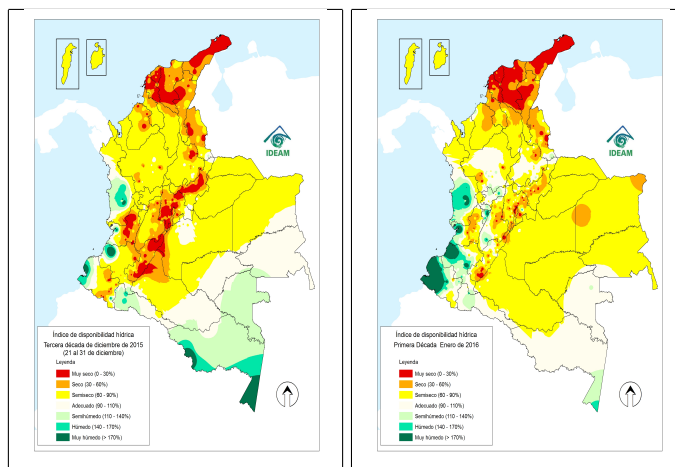


Figura 1: Precipitación diaria acumulada desde el lunes 4 al lunes 11 de enero de 2016. Fuente: Grupo de datos - IDEAM

1.1. Índice de Disponibilidad Hídrica del suelo - IDH

Comparando los mapas de la tercera década de diciembre de 2015 y la primera década de enero de 2016, se observó un incremento del IDH en algunas zonas de la región Andina, pasando de valores muy secos a secos, en sectores de Boyacá, Cundinamarca, Tolima y Huila. Por el contrario, en la Amazonía se presentó una disminución importante de valores muy húmedos y húmedos a adecuados y semisecos en algunos casos, similar a la región Pacífica donde algunas áreas incrementaron sus índices. Por su parte, la región Caribe presentó una ligera disminución de valores secos a muy secos mientras que la Orinoquía tendió a mantener sus IDH. Es probable que durante esta semana los valores de los índices tiendan a disminuir en gran parte del país, salvo por algunas zonas de la región Pacífica, zonas del noroccidente de la región Andina y sectores del suroccidente de la Caribe. (Figura 2)



(a) IDH- Tercera década de diciembre de 2015 **(b) IDH-** Primera década de enero de 2016

Figura 2: Disponibilidad hídrica de la tercera década de diciembre de 2015 y primera década de enero 2016.

2. PRONÓSTICO PARA LA SEMANA DEL 12 AL 17 DE ENERO DE 2016

Resumen: Durante esta semana se esperan condiciones mayormente secas hacia el norte y centro de la región Caribe, mientras que en el sur del área hay probabilidad de lluvias hacia inicios mediados del periodo especialmente en horas de las tardes y de las noches. La región Pacífica presentará nubosidad variada con precipitaciones importantes es particular en las costas de Cauca, Nariño y Chocó donde no se descartan tormentas eléctricas. En la región Andina se espera nubosidad variada con lluvias intermitentes, las de mayor intensidad en zonas de Antioquia, occidente de Boyacá, sur de Santander, Valle del Cauca, Cauca y Nariño. En zonas de los departamentos de Huila y Tolima por el contrario se espera que predominé el tiempo seco con altas temperaturas del aire mientras que en el altiplano Cundiboyacense no se descarta descenso de temperaturas significativas lo que podría generar heladas en las madrugadas. En la Amazonía se esperan lluvias con especial intensidad finalizando la semana, mientras que en la Orinoquía predominará el tiempo seco salvo en zonas del piedemonte, oriente de Vichada y zonas aledañas a la sierra de la Macarena. *El IDEAM sigue indicando que el presente Fenómeno «El Niño» se mantendrá en su categoría de intensidad fuerte en el bimestre enero-febrero y que de acuerdo con los centros internacionales especializados dicho evento se extenderá hasta el primer trimestre de 2016. Es importante que la comunidad en general se mantenga atenta a los comunicados que se emiten sobre el mencionado evento en la web del IDEAM.*

Índice de pronóstico en el boletín para el sector agrícola por regiones El índice facilitará la búsqueda del pronóstico de acuerdo al interés del usuario.

- 3.1 Región Andina
 - 3.1.1 Zona 4: Antioquia y Eje Cafetero (café, papa, plátano, hortalizas)
 - 3.1.2 Zona 5: Norte de Santander (pastos, plantaciones forestales, arroz, palma de aceite, café)
 - 3.1.3 Zona 6: Magdalena Medio (palma africana y pastos)
 - 3.1.4 Zona 8: Altiplano Cundiboyacense (flores, papa, maíz y hortalizas) y Santander (caña panelera, cacao, tabaco, café)
 - 3.1.5 Zona 9: Huila y Tolima (Algodón, arroz, pastos)
 - 3.1.6 Zona 10: Andina centro y sur-Occidental (Valle: Caña de azúcar, café)
 - 3.1.7 Zona 11: Nariño y Cauca (caña de azúcar, café, papa, maíz)
- 3.2 Región Caribe
 - 3.2.1 Zona 1 – La Guajira – Cesar- Magdalena (banano, pastos, plantaciones forestales, arroz, palma de aceite)
 - 3.2.2 Zona 2 – Atlántico-Bolívar-Magdalena (banano, pastos, arroz, maíz tecnificado, yuca)
 - 3.2.3 Zona 3 – Córdoba – Urabá Antioqueño (pastos, plantaciones forestales, arroz, palma de aceite, maíz tecnificado, banano)
 - 3.3.1 Región Pacífica (Palma de aceite, cacao, frutales)
- 3.4 Región Orinoquía – Amazonia
 - 3.4.1 Zona 7. Piedemonte y Llanos (soya, arroz seco, palma, maíz tecnificado)
 - 3.4.2 Zona 13. Piedemonte Amazónico (Soya, arroz seco, palma, maíz tecnificado)

Con el fin de interpretar los meteogramas se sugiere tener en cuenta lo siguiente: La precipitación mostrada en los meteogramas¹ puede presentar un sesgo con respecto a su volumen, por lo que este producto se utiliza como una estimación aproximada de la ocurrencia e intensidad del evento. En el numeral 4, al final del documento, se informa sobre la interpretación de los meteogramas.

3. PRONÓSTICO POR REGIONES

3.1. Región Andina

3.1.1. Zona 4: Antioquia y Eje Cafetero (café, papa, plátano, hortalizas)

Existe la probabilidad de precipitaciones en horas de las tardes, noches o madrugadas, así como intervalos cortos de sol. El IDH presentará valores semisecos a adecuados. Figura 3

¹Meteograma: Gráfica que muestra la evolución de determinadas variables meteorológicas en el tiempo y/o espacio. OGIMET. Los datos de los meteogramas para este caso provienen del Modelo WRF (Weather Research and Forecasting) del IDEAM con una resolución de 25 km x 25 km.

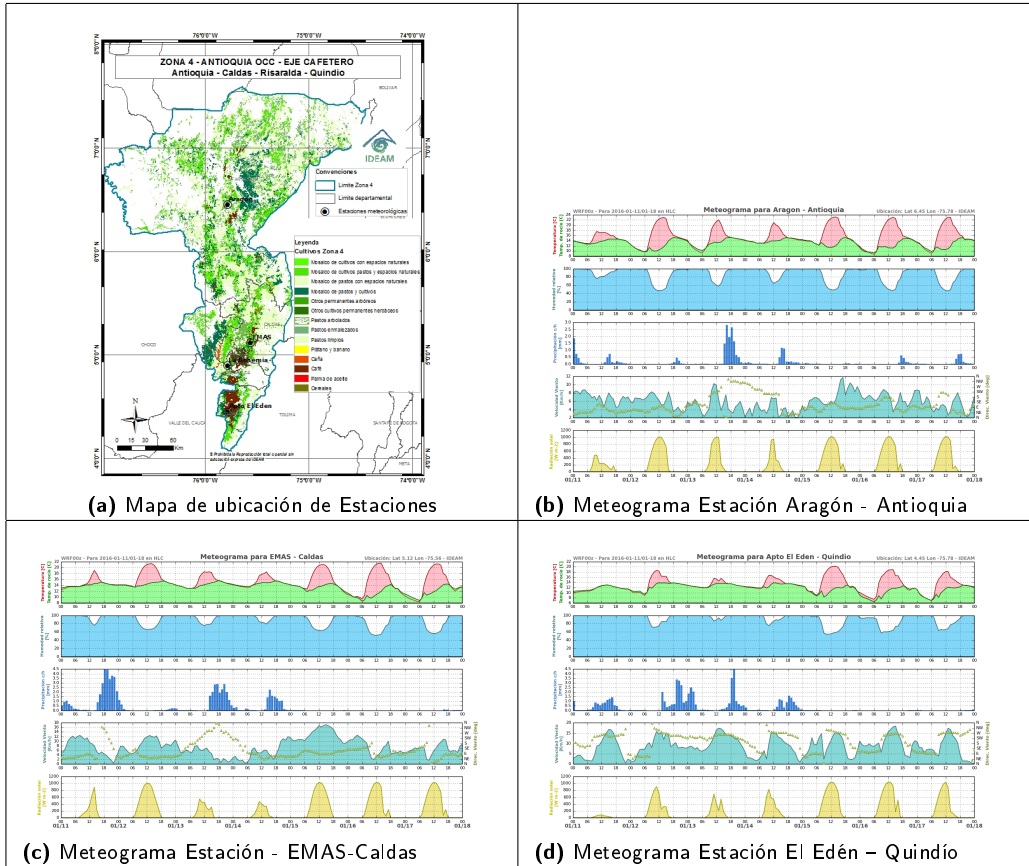


Figura 3: Ubicación Estaciones y Meteorogramas Zona 4

Estacion	Municipio	Departamento	Elevacion (m.s.n.m.)	DIC	ENE	FEB
Aragón	Santa Rosa	Antioquia	530	3751,5	4069,3	4207,9
E.M.A.S.	Manizales	Caldas	2207	3667,0	3943,7	3849,3
Armenia	Armenia	Quindío	1458	3667,8	3918,2	3837,4
Calarcá	Calarcá	Quindío	2248	2415,5	2998,1	2801,8

(a) Irradiación global media en KW/h/m2 recibida en una superficie horizontal durante el día en los meses de diciembre-enero-febrero. Zona 4

3.1.2. Zona 5: Norte de Santander (pastos, plantaciones forestales, arroz, palma de aceite, café):

Prevalecerán las condiciones secas a lo largo de la semana; no se descartan algunas lluvias esporádicas iniciando el periodo. El IDH presentará rangos entre secos y muy secos. Figura 4

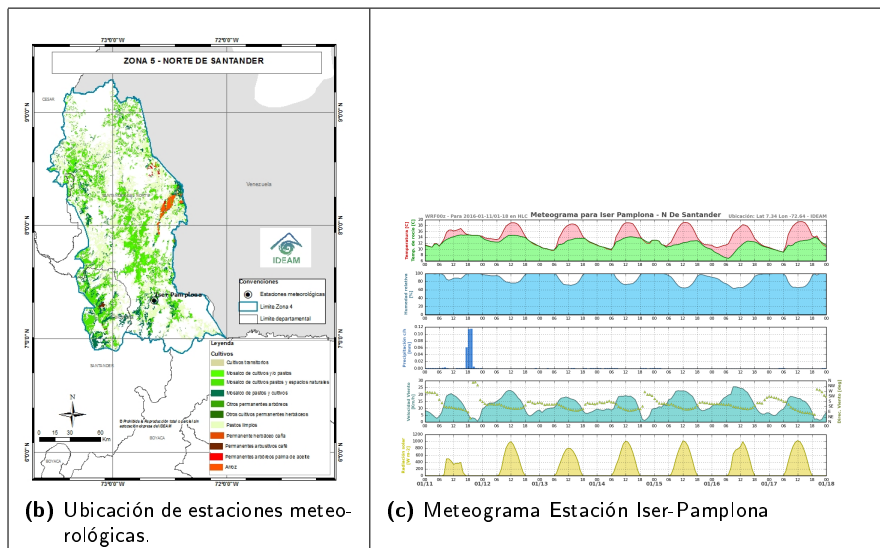


Figura 4: Ubicación Estaciones y Meteorogramas Zona 5

3.1.3. Zona 6: Magdalena Medio (palma africana y pastos)

Se estiman condiciones seminubosas a lo largo de la semana, probabilidad de lluvias hacia el occidente de Boyacá, norte de Cundinamarca y zonas del suroccidente de Santander. Persistencia de valores semisecos en el contenido de humedad del suelo. Figura 5

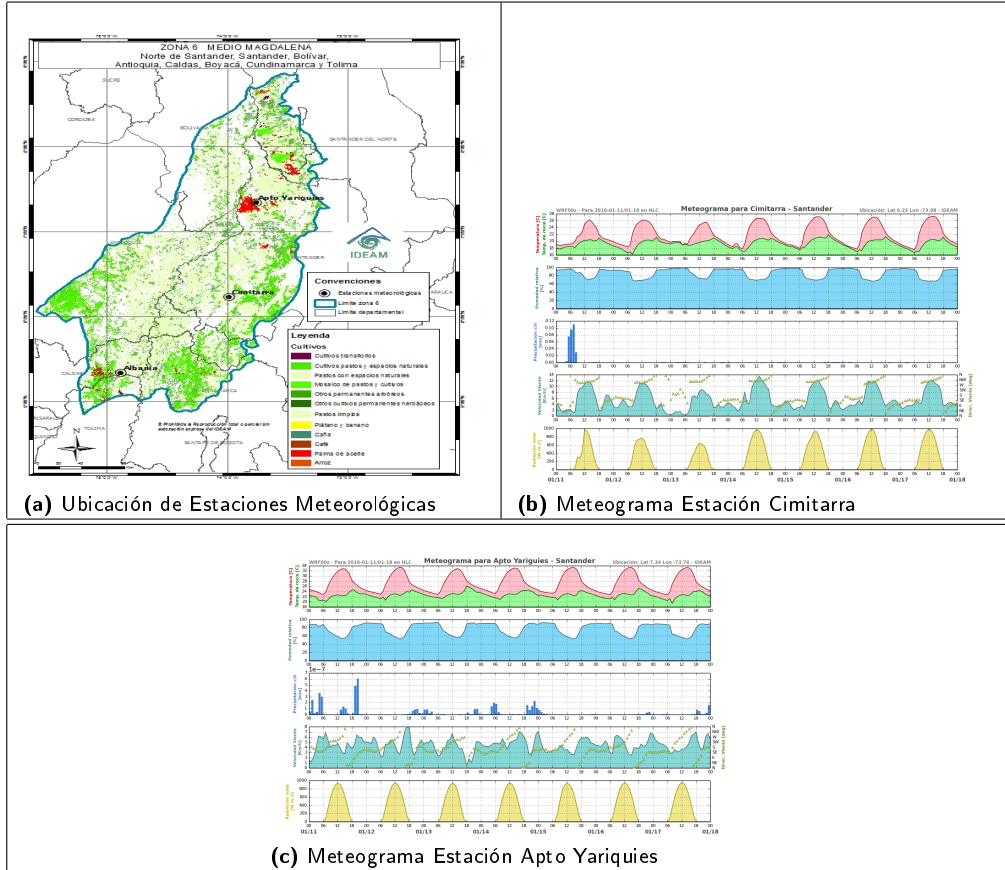


Figura 5: Ubicación Estaciones y Meteorogramas Zona 6

3.1.4. Zona 8: Altiplano Cundiboyacense y sur de Santander (flores, papa, arracacha, maíz y hortalizas) y Santander (caña panelera, cacao, tabaco, yuca, café)

Se estima disminución de la nubosidad a lo largo de la semana, incluso con probabilidad de descenso de temperaturas del aire en horas de la madrugada lo que puede originar la presencia de heladas en algunas zonas. El IDH mantendrá rangos semisecos en el sur de Santander y rangos secos a muy secos en el altiplano y sabana de Bogotá. Figura 6

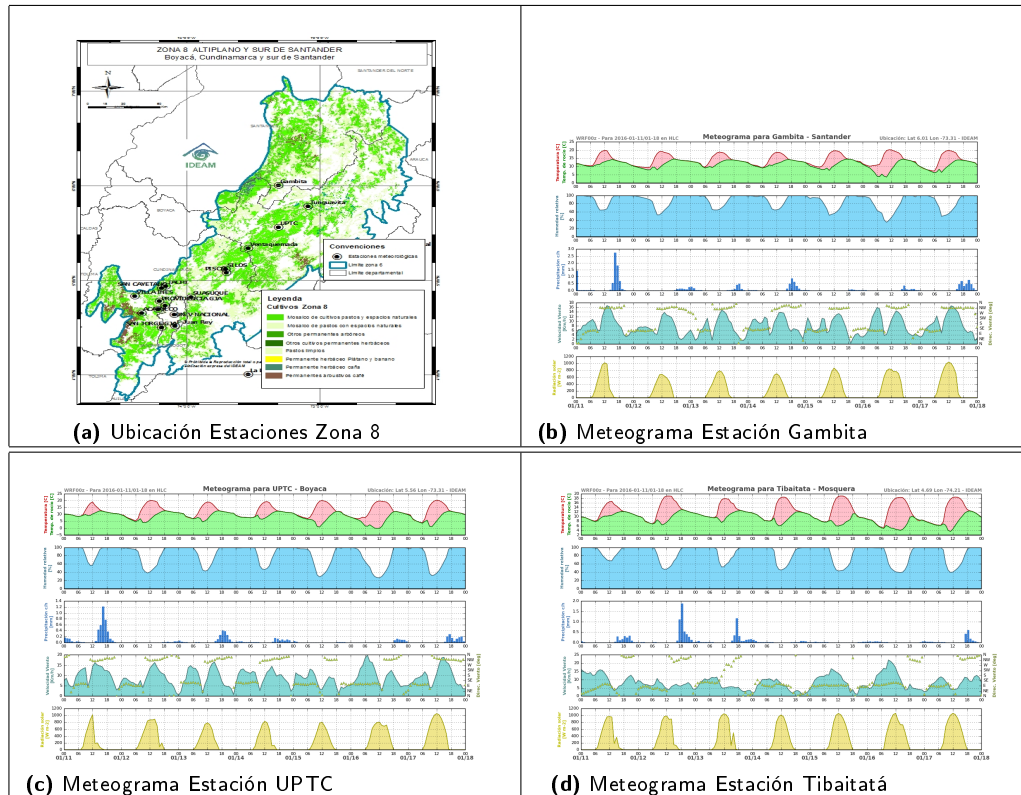


Figura 6: Ubicación Estaciones y Meteorogramas Zona 8

Estacion	Municipio	Departamento	Elevacion (m.s.n.m.)	DIC	ENE	FEB
Tunguavita	Paipa	Boyacá	2470	5252,2	5527,5	5481,9
UPTC	Tunja	Boyacá	2690	4550,3	5688,1	5184,2
Tibaitatá	Mosquera	Cundinamarca	2543	4149,8	4522,8	4296,4
El Triangulo	Lenguazaque	Cundinamarca	2879	4603,6	5151,5	4087,4
Apto. Palonegro	Lebrija	Santander	1189	3995,5	4012,9	3930,1
El Cucharo	Pinchote	Santander	975	4988,8	4862,1	4889,1

(a) Irradiación global media en KW/h/m² recibida en una superficie horizontal durante el día en los meses de diciembre-enero-febrero. Zona 8

3.1.5. Zona 9: Huila y Tolima (Algodón, arroz, pastos):

Predominio de tiempo seco y probabilidad de altas temperaturas del aire durante la semana presencia de lloviznas ocasionales. El contenido de humedad en el suelo presentarán rangos entre semisecos a muy secos. Figura 7

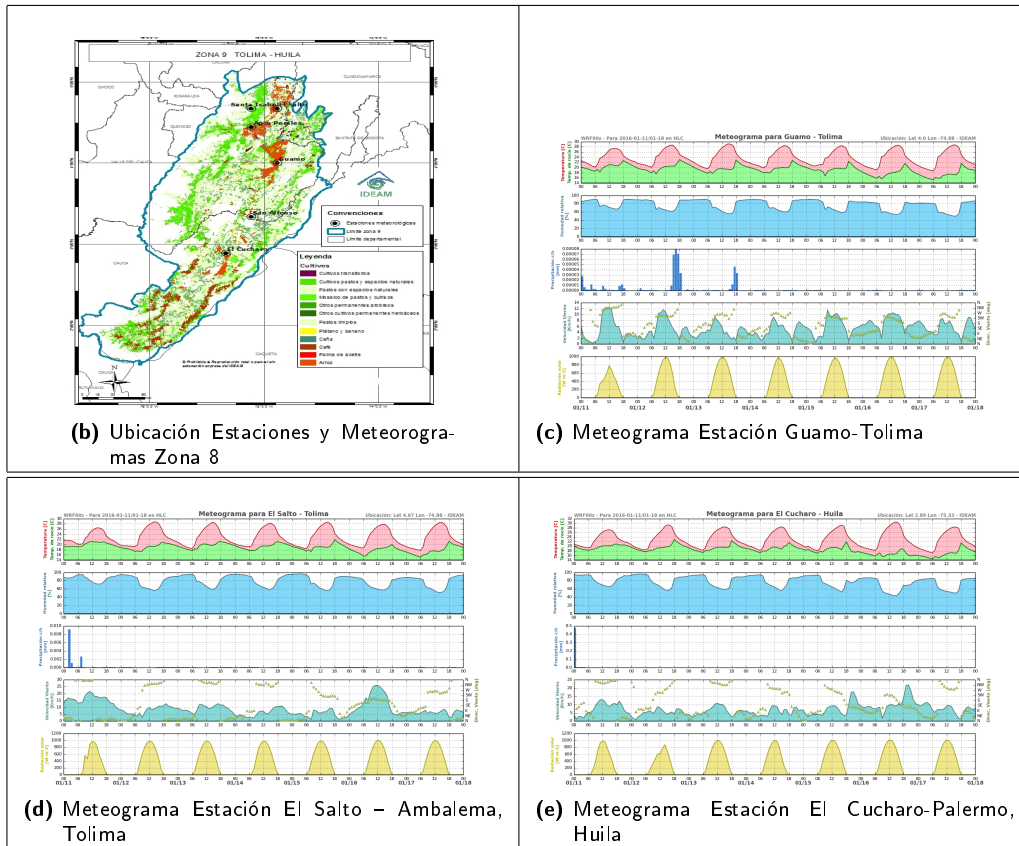


Figura 7: Ubicación Estaciones y Meteorogramas Zona 9

Estacion	Municipio	Departamento	Elevacion (m.s.n.m.)	DIC	ENE	FEB
Apto. Benito Salas	Neiva	Huila	439	4618,0	4836,0	4700,4
Guamo	Guamo	Tolima	360	4828,2	5016,8	4783,9
Apto. Perales	Ibagué	Tolima	928	4332,7	4615,6	4578,8
Nataima	Espinal	Tolima	416	4097,4	4495,1	5294,2

(a) Irradiación global media en KW/h/m² recibida en una superficie horizontal durante el día en los meses de diciembre-enero-febrero. Zona 9

3.1.6. Zona 10: Andina centro y sur-Occidente (Valle: Caña de azúcar, café)

A lo largo de la semana se estiman cielos nublados con desarrollo de lluvias en las tardes y noches. El índice de disponibilidad hídrica presentará valores entre semisecos y secos manteniendo la humedad al costado occidental. Figura 8

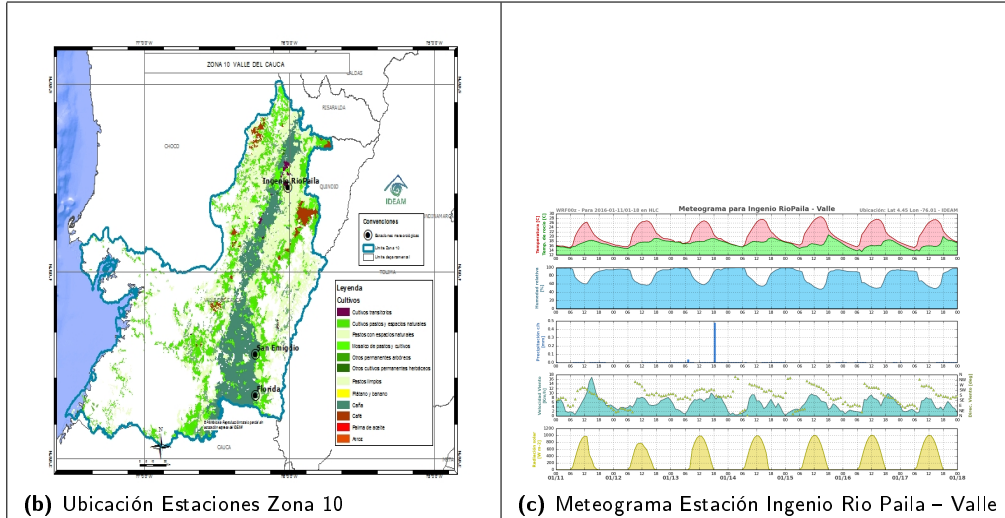


Figura 8: Ubicación Estaciones y Meteorogramas Zona 10

Estacion	Municipio	Departamento	Elevacion (m.s.n.m.)	DIC	ENE	FEB
Cenicaña	Florida	Valle del Cauca	1020	4503,9	4653,5	4658,2
Ing. Manuelita	Palmira	Valle del Cauca	1020	4440,1	4634,3	4652,7

(a) Irradiación global media en KW/h/m2 recibida en una superficie horizontal durante el día en los meses de diciembre-enero-febrero. Zona 10

3.1.7. Zona 11: Nariño y Cauca (caña de azúcar, café, papa, maíz)

A inicios y final de la semana se advierten lluvias de variada intensidad especialmente en las tardes y noches. El contenido de humedad en el suelo presentará valores entre semisecos a muy húmedos especialmente en la zona costera. Figura 9

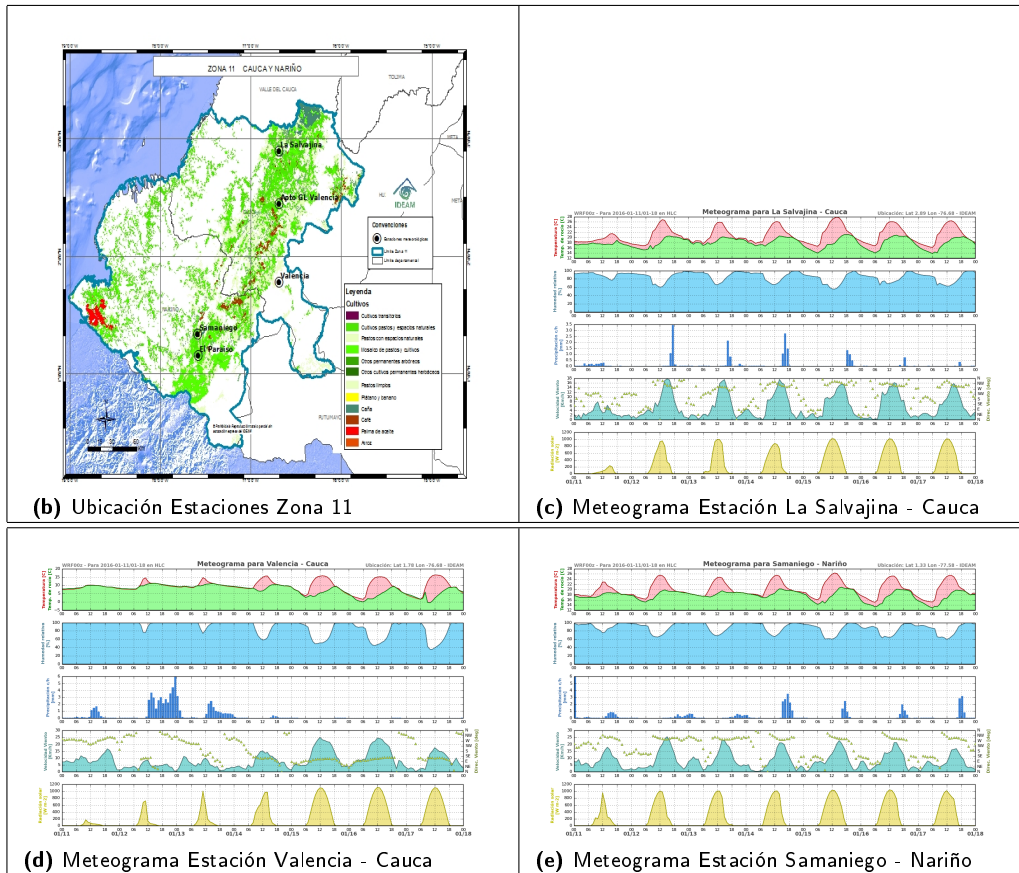


Figura 9: Ubicación Estaciones y Meteorogramas Zona 11

Estacion	Municipio	Departamento	Elevacion (m.s.n.m.)	DIC	ENE	FEB
Miranda	Miranda	Cauca	1050	4661,3	4939,2	4979,9
Ortiga	Miranda	Cauca	1020	4722,6	4965,0	4991,9
Apto. San Luis	Aldana	Nariño	2961	4003,5	4236,0	3950,9
El Paraiso	Tuquerres	Nariño	3030	4462,6	4521,1	4466,6

(a) Irradiación global media en KW/h/m2 recibida en una superficie horizontal durante el día en los meses de septiembre-octubre-noviembre. Zona 11

3.2. Región Caribe

3.2.1. Zona 1: La Guajira – Cesar- Magdalena (banano, pastos, plantaciones forestales, arroz, palma de aceite):

Predominio de tiempo seco a lo largo del área. Probabilidad de elevadas temperaturas del aire. Persistencia de valores entre secos y muy secos en el IDH. Figura 10

3.2.2. Zona 2:Atlántico-Bolívar-Magdalena (banano, pastos, arroz, maíz tecnificado, yuca):

Predominio de tiempo seco a lo largo del área. Probabilidad de elevadas temperaturas del aire. El contenido de humedad en el suelo mantendrá déficit. Figura 11

3.2.3. Zona 3: Córdoba – Urabá Antioqueño (pastos, plantaciones forestales, arroz, palma de aceite, maíz tecnificado, banano):

Probabilidad de lluvias en las tardes, noches o madrugadas especialmente en la zona sur del área. Valores entre rangos secos a semisecos en el IDH. Figura 12

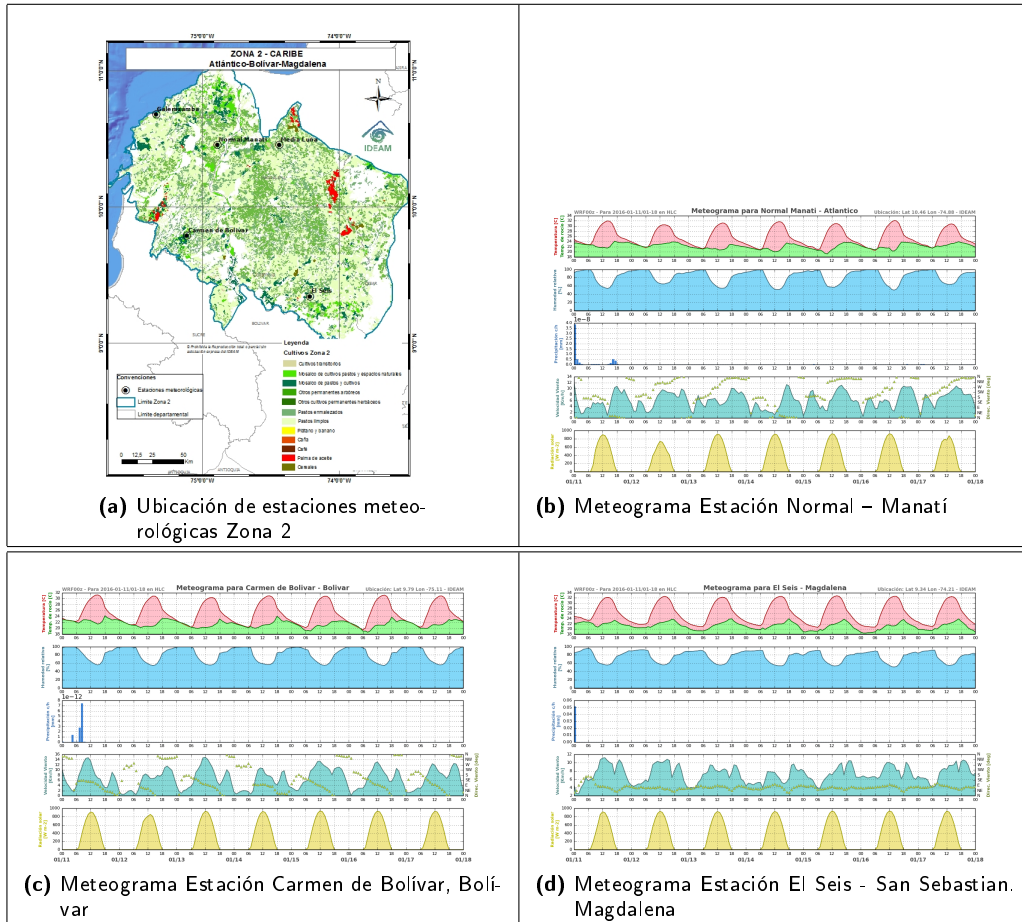


Figura 11: Ubicación Estaciones y Meteorogramas Zona 2

Estacion	Municipio	Departamento	Elevacion (m.s.n.m.)	DIC	ENE	FEB
Apto. Ernesto Cortissoz	Soledad	Atlántico	31	5057,5	5900,2	6099,4
Carmen de Bolívar	Carmen de Bolívar	Bolívar	190	5145,9	5550,7	5644,3
La Gran Vía	Aracataca	Magdalena	30	4874,8	5236,9	5337,3
Prado Sevilla	Zona Bananera	Magdalena	18	5393,5	5373,1	5537,5

(a) Irradiación global media en KW/h/m² recibida en una superficie horizontal durante el día en los meses de diciembre-enero-febrero. Zona 2



IDEAM Instituto de Hidrología, Meteorología y Estudios Ambientales



Boletín Agrometeorológico

Semanal

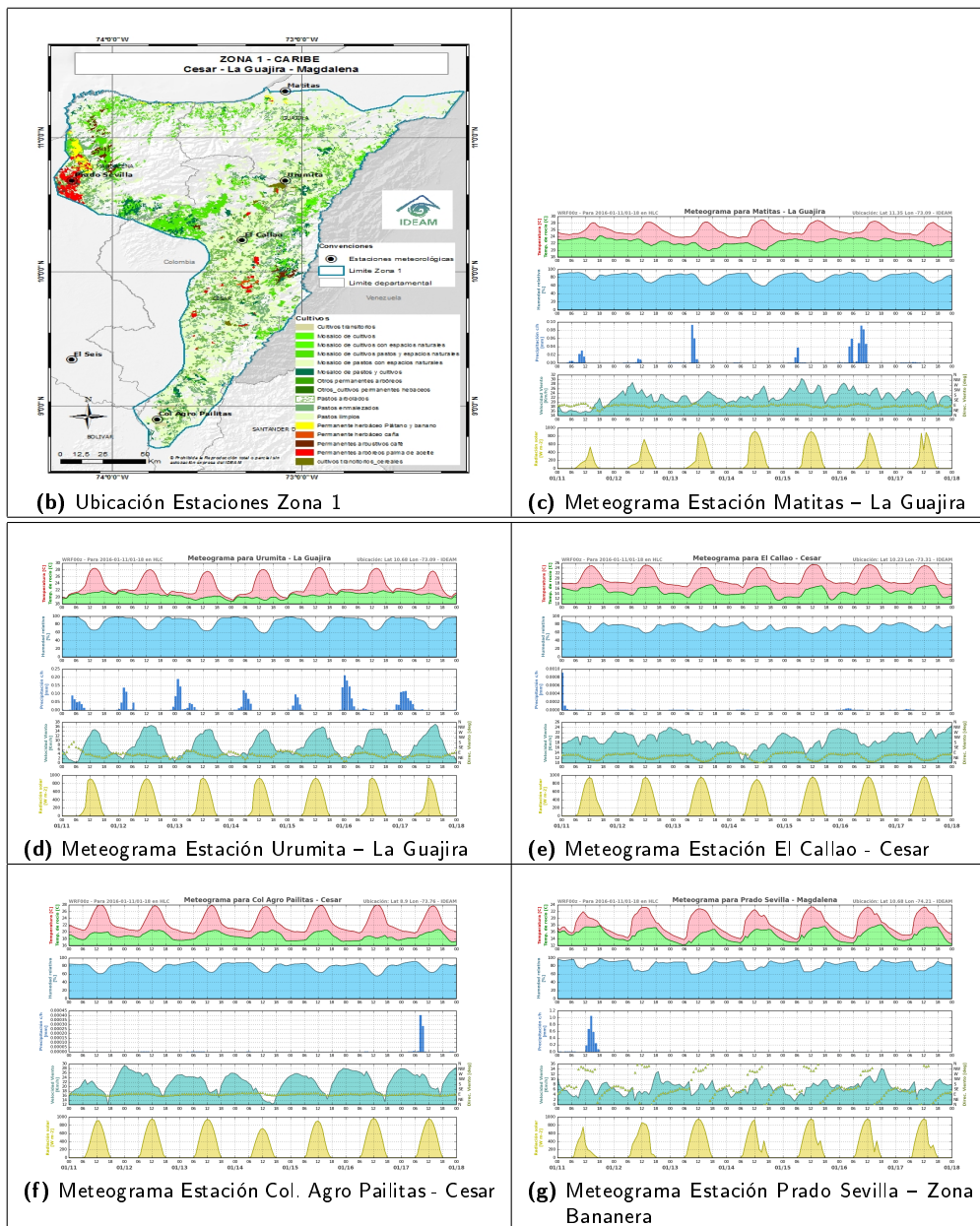


Figura 10: Ubicación Estaciones y Meteorogramas Zona 1

Estacion	Municipio	Departamento	Elevacion (m.s.n.m.)	DIC	ENE	FEB
Pueblo Bello	Pueblo Bello	Cesar	1124	5320,9	5843,7	6091,5
Fedearroz (esta)	Valledupar	Cesar	184	5152,7	5420,1	5685,3
La Mina	Hatonuevo	La Guajira	80	4498,9	5091,6	4726,6
Nazareth	Uribia	La Guajira	85	4321,1	4868,0	4763,8

(a) Irradiación global media en KW/h/m2 recibida en una superficie horizontal durante el día en los meses de diciembre-enero-febrero. Zona 1

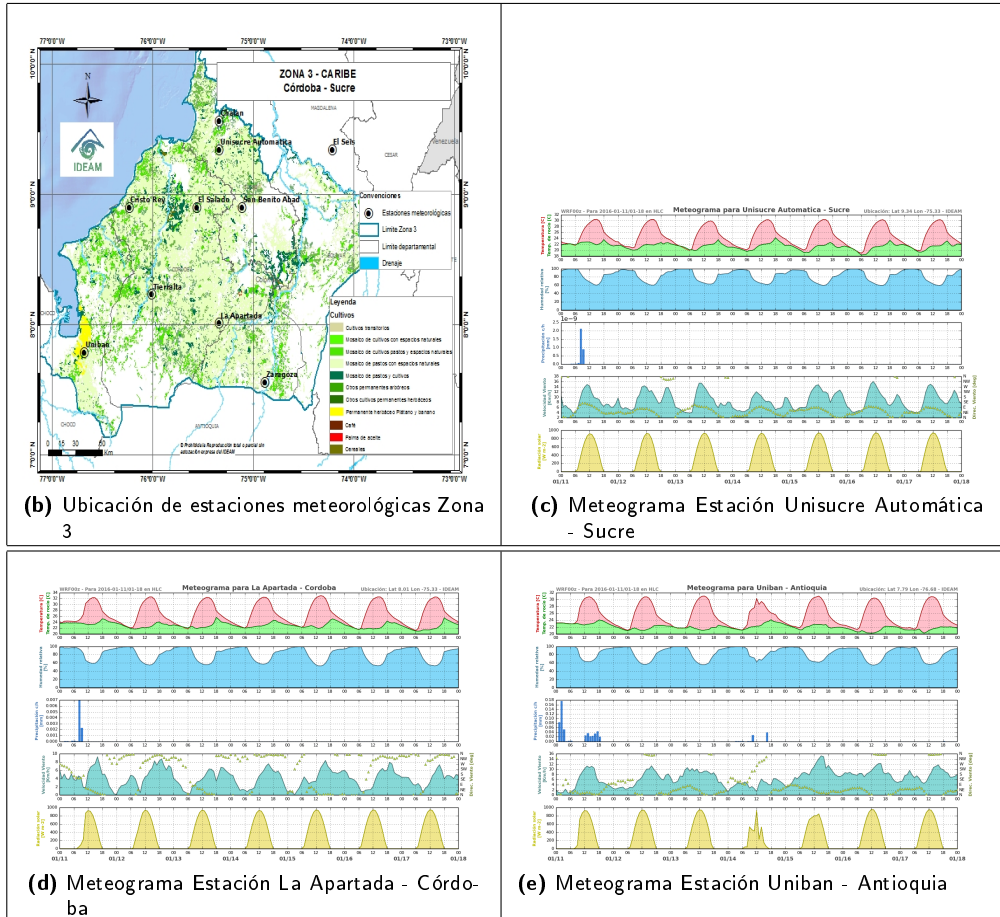


Figura 12: Ubicación Estaciones y Meteorogramas Zona 3

Estacion	Municipio	Departamento	Elevacion (m.s.n.m.)	DIC	ENE	FEB
Monteria	Monteria	Córdoba	17	4039,2	4345,6	4389,8
Unisucre	Sincelejo	Sucre	221	4309,1	4843,9	4986,3
San Marcos	San Marcos	Sucre	27	4538,0	5126,5	5207,2

(a) Irradiación global media en KW/h/m2 recibida en una superficie horizontal durante el día en los meses de diciembre-enero-febrero. Zona 3

3.3. Región Pacífica (Palma de aceite, cacao, frutales)

3.3.1. Zona Pacífico

A lo largo de la semana se advierten precipitaciones de variada intensidad inclusive con probabilidad de actividad eléctrica. Persistencia de valores adecuados a húmedos en el contenido de humedad en el suelo. Figura 13

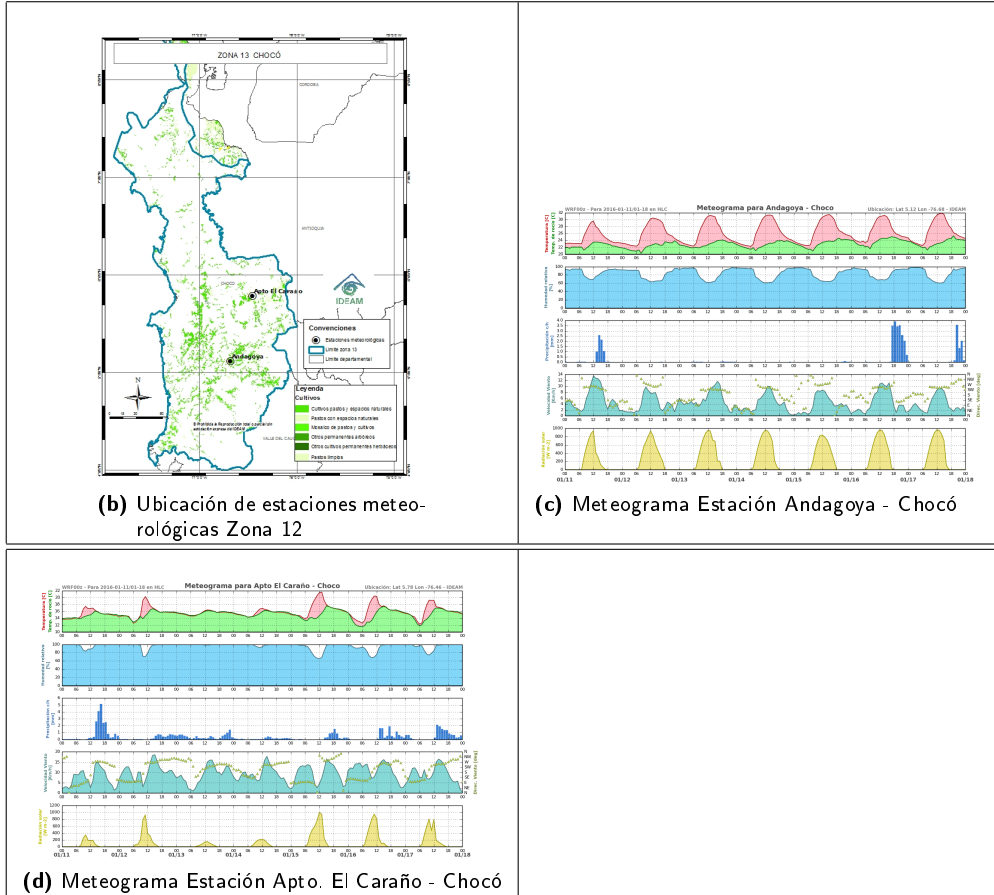


Figura 13: Ubicación Estaciones y Meteorogramas Zona Pacífico

Estacion	Municipio	Departamento	Elevacion (m.s.n.m.)	DIC	ENE	FEB
Aeropuerto El Caraño	Quibdó	Chocó	53	2910,2	2884,4	3084,5

(a) Irradiación global media en KW/h/m² recibida en una superficie horizontal durante el día en los meses de diciembre-enero-febrero. Zona Pacífica

3.4. Región Orinoquía – Amazonía

3.4.1. Zona 7: Piedemonte y Llanos de Arauca, Casanare y Meta (soya, arroz seco, palma, maíz tecnificado)

Predominará el tiempo seco en gran parte del área, salvo hacia el sur de Meta y sectores del piedemonte donde se pueden presentar algunas lluvias ligeras. El IDH presentará valores semisecos a secos. Figura 14

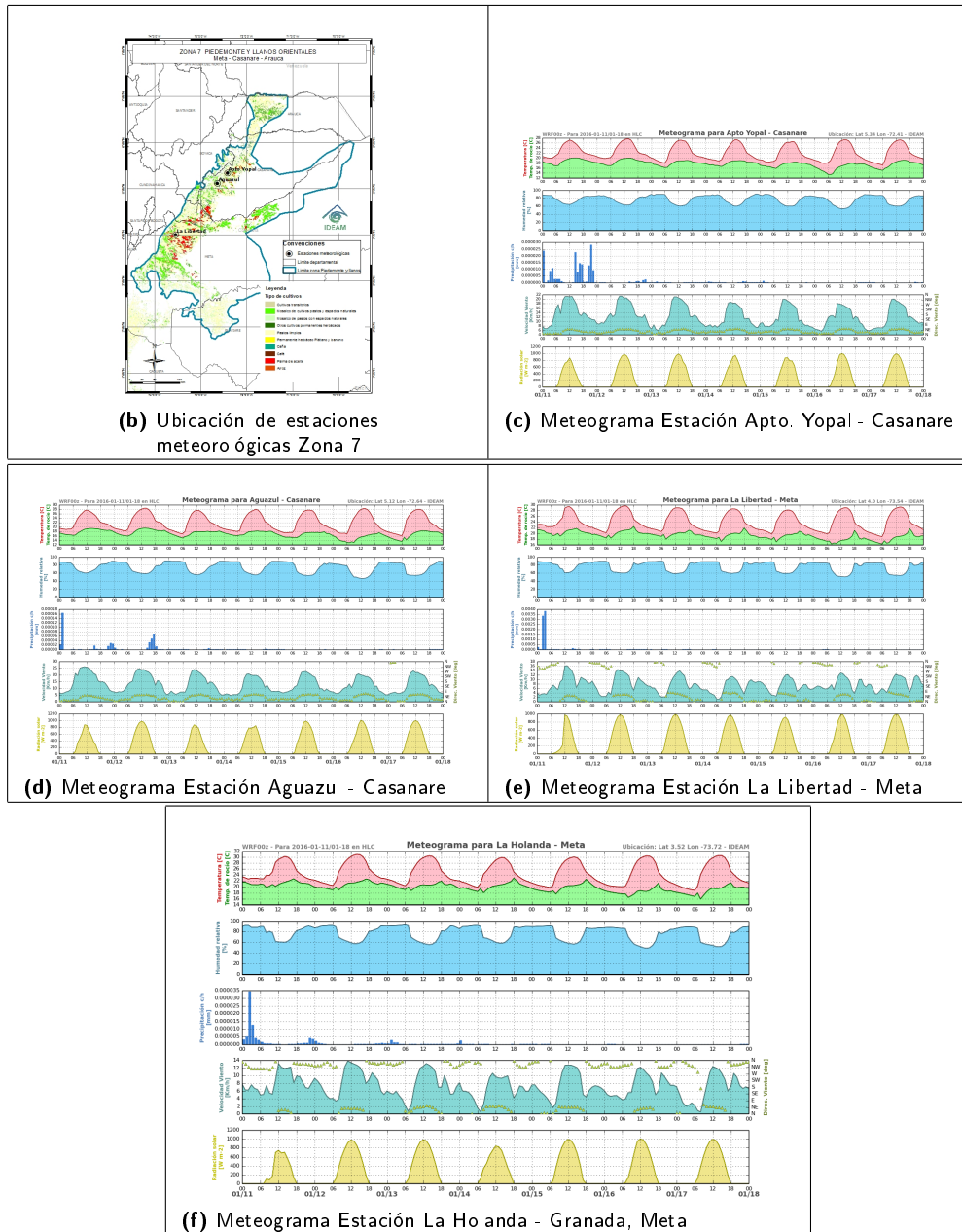


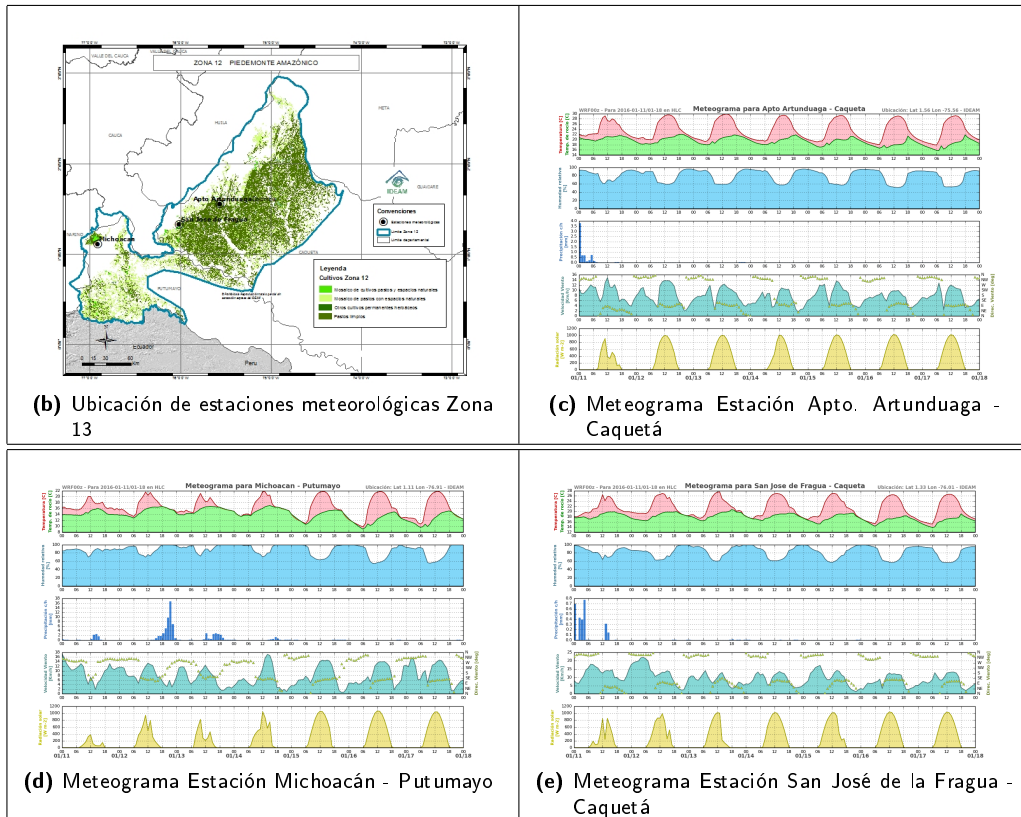
Figura 14: Ubicación Estaciones y Meteorogramas Zona 7

Estacion	Municipio	Departamento	Elevacion (m.s.n.m.)	DIC	ENE	FEB
Apto. Santiago Perez	Arauca	Arauca	128	5212,4	5156,3	4484,1
Aguazul	Aguazul	Casanare	1022	5236,0	5602,5	5198,6
La Holanda	Granada	Meta	360	4925,9	5066,6	4871,2
ICA Villavicencio	Villavicencio	Meta	444	4835,8	5117,6	4649,8
La Libertad	Villavicencio	Meta	336	5040,5	5142,9	4962,2

(a) Irradiación global media en KW/h/m2 recibida en una superficie horizontal durante el día en los meses de diciembre-enero-febrero. Zona 7

3.4.2. Zona 13. Piedemonte Amazónico (Soya, arroz seco, palma, maíz tecnificado)

Se mantiene la probabilidad de lluvias en el área, de carácter entre ligero a moderado. se estiman especialmente en horas de la madrugada y mañana iniciando la semana. El Índice de disponibilidad hídrica en Putumayo persistirá con rangos entre adecuados a semihúmedos y en Caquetá con valores semisecos a muy secos. Figura 15



(b) Ubicación de estaciones meteorológicas Zona 13

(c) Meteorograma Estación Apto. Artunduaga - Caquetá

(d) Meteorograma Estación Michoacán - Putumayo

(e) Meteorograma Estación San José de la Fragua - Caquetá

Figura 15: Ubicación Estaciones y Meteorogramas Zona 13

Estacion	Municipio	Departamento	Elevacion (m.s.n.m.)	DIC	ENE	FEB
Aeropuerto G Artunduaga	Florencia	Caquetá	244	4009,1	4104,5	3753,5
Michoacán	Colon	Putumayo	2100	3148,1	3202,5	3120,9

(a) Irradiación global media en KW/h/m2 recibida en una superficie horizontal durante el día en los meses de diciembre-enero-febrero. Zona 13

4. INTERPRETACIÓN DE GRÁFICAS

4.1. INTERPRETACIÓN DE METEOGRAMAS

El contenido de este boletín está enfocado a técnicos agrícolas quienes poseen conocimientos del comportamiento de las variables meteorológicas, no obstante, los pequeños agricultores podrán consultar este boletín con la orientación de técnicos agrícolas para una mejor toma de decisiones en sus labores agrícolas.

Interpretación: Los resultados en los meteogramas indican el pronóstico de las variables meteorológicas acumulados cada hora para un horizonte de tiempo a 7 días, en donde en el eje X se observa rangos de cada 6 horas así como la fecha proyectada.

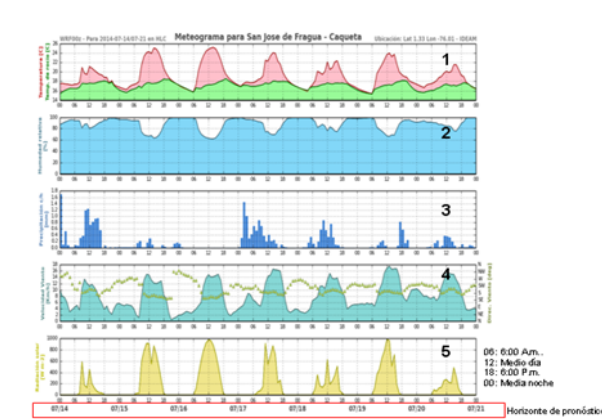


Figura 16: Interpretación de los meteogramas

1) Temperatura máxima y mínima en grados Celsius: En el eje Y se indica la variable en grados Celsius ($^{\circ}\text{C}$) así como la temperatura del punto de rocío. Por lo general la temperatura del aire y el punto de rocío son cercanos cuando hay mayor humedad en el aire y es menor en las madrugadas y noches.

2) Humedad relativa: Indicada en % de 1 a 100 %. Una humedad relativa del 100 % indica que el aire está saturado, lo cual puede facilitar el desarrollo de las lluvias.

3) Precipitación o lluvia: Indicada en milímetros, donde cada barra corresponde a la lluvia que caerá en 1 hora, indicada en rangos de 3 horas.

Donde:

Tiempo seco (Nubosidad variable) 0.0

Posibles lloviznas 0.1 - 0.6

Lloviznas en distintos sectores 0.7 - 1.2

Lluvias ligeras 1.3 - 2.4

Lluvias moderadas 2.5 - 5.0

Lluvias fuertes 5.1 - 9.9

Lluvias con tormentas eléctricas 10.0 - 14.9

Tormentas eléctricas > 15.0

4) Dirección y velocidad del viento: En el eje X se indica la velocidad del viento en nudos. (1 nudo = $0.514 \text{ m/s} = 1.852 \text{ km/h}$).

En la parte superior se muestra la dirección de los vientos a modo de banderas. La figura 16 muestra que los vientos vienen del sureste y presentan 5 nudos de velocidad.

5) Radiación Solar: Se indica en Watts/m^2 . Los picos en color amarillo indican el mayor valor de radiación, relacionado con la cantidad que se puede recibir en el día. Nótese que en las noches los valores se hallan en 0 W/m^2 .

4.2. INTERPRETACIÓN DE MAPAS DE INDICE DE DISPONIBILIDAD HÍDRICA - IDH

Este es un indicador agroclimático que permite identificar zonas y/o periodos con excesos o deficiencias de agua. Utiliza parámetros derivados del Balance Hídrico y se fundamenta en la ETP como elemento clave en el análisis relativo de la precipitación, que de acuerdo con la oferta y demanda de agua clasifica las tierras desde las muy secas hasta las muy húmedas. A partir del balance hídrico, se dispone de los parámetros básicos necesarios para una clasificación climática o para un seguimiento de las condiciones de humedad del suelo en una región determinada. El balance hídrico climático que se usa es el de Thornthwaite, Mather, donde la precipitación y la evapotranspiración potencial (calculada por el Método Penman-Monteith) son importantes. Para un mejor ajuste a las condiciones de Colombia, se diseñó un indicador denominado Índice de Disponibilidad Hídrica (IDH), con lo que facilita la interpretación tanto de la relación de deficiencia como de exceso de agua. Actualmente se calcula el IDH decadalmente (cada días 10 días) con base a los datos diarios de precipitación y con el dato de ETP climatológico. Luego se hallan indicadores de deficiencia de agua y de excesos de agua definidos así:

Muy seco 0 a 30

Seco >30 a 60

Semiseco >60 a 90

Adecuado >90 a 110

Semihúmedo >110 a 140

Húmedo >140 a 170

Muy húmedo >170

5. EL IDEAM RECOMIENDA

5.1. OCURRENCIA DE INCENDIOS DE LA COBERTURA VEGETAL

Ante la probabilidad de ocurrencia de incendios de la cobertura vegetal en sobre amplios sectores de la región Caribe y zonas de Boyacá, Cundinamarca, Norte de Santander, Arauca, Meta y Casanare, el IDEAM recomienda:

- A la comunidad en general, a los turistas y caminantes apagar debidamente las fogatas y no dejar residuos tipo vidrio que sirvan como elementos concentradores de la radiación solar e igualmente reportar a las autoridades en caso de ocurrencia de incendios o señal de incendio en áreas naturales.

- A los Consejos Regionales y Municipales de la Gestión del Riesgo de Desastres, las autoridades ambientales regionales y locales, mantener activos los planes de prevención y atención de incendios con el fin de evitar la ocurrencia y propagación de los mismos

especialmente en áreas de reserva forestal y del Sistema Nacional de Parques Nacionales Naturales, ubicados en los sectores mencionados.

- A los sistemas regionales y locales de bomberos disponer de los elementos necesarios para la lucha anti-incendios
- A ganaderos y agricultores, tomar las medidas necesarias al hacer uso del fuego durante las labores agrícolas.

5.2. OCURRENCIA DE DESLIZAMIENTOS DE TIERRA

De acuerdo a la persistencia de lluvias y a su pronóstico en zonas de Chocó, Cauca y Nariño, se mantiene la probabilidad de ocurrencia de deslizamientos de tierra en zonas inestables y de alta pendiente de estos departamentos. Se recomienda a los Consejos Regionales y Municipales de la Gestión del Riesgo de Desastres, CAR'S, las autoridades ambientales regionales y locales, mantener activos los planes de prevención y atención de desastres; y estar atentos a los comunicados que se emitan por parte de la Oficina del Servicio de Pronósticos y Alertas del IDEAM.

5.3. FENÓMENO “EL NIÑO” CON INTENSIDAD FUERTE

EL IDEAM informa que el presente Fenómeno El Niño en el océano Pacífico tropical mantendrá su máxima intensidad de categoría fuerte en enero y febrero de 2016. Por lo tanto de acuerdo a las observaciones recientes nacionales e internacionales de los centros de predicción climática, continuará la probabilidad de que las condiciones cálidas en la cuenca del Pacífico tropical persistan hasta el primer trimestre de 2016. Por tal razón se requiere mantener las medidas de prevención y atención, ya que el impacto no depende exclusivamente de la intensidad de dicho evento, sino también de la vulnerabilidad del territorio particularmente en las regiones Caribe y Andina donde se estiman valores de precipitación por debajo de lo normal. De otra parte, el hecho de que esté presente dicho evento no limita la presencia de algunas precipitaciones para la época en el país, como por ejemplo en zonas de la región Pacífica y la Amazonia colombiana. Por esta razón, se recomienda a los Consejos Regionales y Municipales de la Gestión del Riesgo de Desastres, CAR'S, a las autoridades ambientales regionales y locales, mantener activos los planes de contingencia frente a la evolución de este evento cálido.

Sugerencias adicionales:

- Almacenar suficiente agua para consumo de animales y para labores culturales de los cultivos.
- Identificar otras fuentes de agua alternas en el territorio con el fin de planificar un adecuado ahorro del recurso hídrico.

- A los agricultores activar planes de contingencia para el monitoreo en la humedad del suelo y de la aparición de plagas y enfermedades de cultivos que son susceptibles a periodos secos.

- Organizar adecuados cronogramas de siembras y asesorarse en la selección de cultivos menos vulnerables a la sequía, especialmente en la región Caribe y centro de la Andina.

- Se recomienda la implementación de diferentes sistemas de riego para mantener una adecuada humedad en el suelo.

- Se sugiere estar atento a los boletines emitidos por el IDEAM en el vínculo: <http://www.pronosticosyalertas.gov.co/web/pronosticos-y-alertas/pronosticos-alertas/fenomenos-el-nino-y-la-nina> y en <http://www.aclimatecolombia.org/boletin-agroclimatico/>

5.4. RECOMENDACIONES ANTE OCURRENCIA DE HELADAS AGROMETEOROLÓGICAS

En términos generales las heladas agrometeorológicas que ocurren en zonas de altiplano y de montaña en Colombia, son heladas por radiación y ocurren cuando se presentan altas temperaturas vespertinas el día anterior, vientos en calma, muy poca nubosidad, baja humedad relativa, poco vapor de agua en la atmósfera y descensos de temperatura del aire en las madrugadas, además de suelos con poca humedad que pueden acelerar el daño de los tejidos en ciertos cultivos. Desde la primera década del mes de diciembre y hasta la segunda década del mes de marzo, es característico de la climatología nacional el descenso de las temperaturas del aire en horas de la madrugada, en zonas que se encuentren en altitudes por encima de los 2.400 m.s.n.m, principalmente para la región andina, máxime cuando nos encontramos ante un evento cálido “El Niño” de categoría fuerte que ocasiona disminución de nubosidad y de las lluvias. Por lo anterior, se recomienda a agricultores, ganaderos y floricultores de los siguientes municipios, al igual que en áreas localizadas a una altura cercana a 2.400 m.s.n.m, estar atentos a los boletines y comunicados emitidos por la entidad, ante la eventualidad de descensos de las temperaturas en las próximas semanas, al igual que mantener las medidas necesarias y consultar permanentemente los informes que emita el IDEAM:

- Zona centro de la región Andina: Toca, Tunja, Sogamoso, Paipa, Duitama, Toca, Cerinza (Boyacá), Tenjo, Mosquera, Tabio, Subachoque, Facatativá, Chía y Sopó (Cundinamarca).

5.5. RECOMENDACIONES - BUENAS PRÁCTICAS AGRÍCOLAS

- Se recomienda en las fincas hacer un buen manejo final de los residuos para evitar la contaminación de los ojos de agua, ríos, quebradas, lagos y lagunas.

- En el control de plagas y enfermedades considerar el control natural y cultural, para evitar efectos secundarios en el medio ambiente, la Biota y la vida humana.



IDEAM Instituto de Hidrología,
Meteorología y
Estudios Ambientales

Boletín Agrometeorológico

Semanal

- Considerar la probabilidad de vendavales o vientos fuertes que puedan afectar los cultivos para esto se recomienda sembrar cercas vivas o cortinas rompevientos.
- Se recomienda el uso de labranza mínima en suelos no compactados para favorecer la retención de humedad en el suelo.
- Las altas temperaturas diurnas conllevan a mayor evaporación, que sumadas a un bajo contenido de humedad en el suelo pueden afectar los cultivos por lo que se recomienda buscar sistemas alternativos de abastecimiento de agua y de riego en zonas de déficit de las lluvias.

Para mayor información: <http://www.pronosticosyalertas.gov.co/> y <http://www.ideam.gov.co/web/tiempo-y-clima/aplicaciones-meteorologicas>

Omar FRANCO TORRES. Director General

Franklyn Ruíz, Subdirector de Meteorología

Christian EUSCATEGUI COLLAZOS, Jefe Oficina de Pronóstico y Alertas

Elaboró: Nicolás CUADROS

Meteorólogo de turno - Oficina de Pronóstico y Alertas

Colaboradores: Grupo de Datos (Of. Del Servicio de Pronóstico y Alertas)

Grupo de Climatología y Agrometeorología - Grupo de modelamiento (Subdirección de Meteorología) - Felipe Torres
(Subdirección Estudios Ambientales)

Internet: <http://www.ideam.gov.co>

Correo electrónico: servicio@ideam.gov.co

Calle 25d No. 96b-70 Piso 3, Bogotá, D. C.

Teléfono. 3075625 Opc. 1