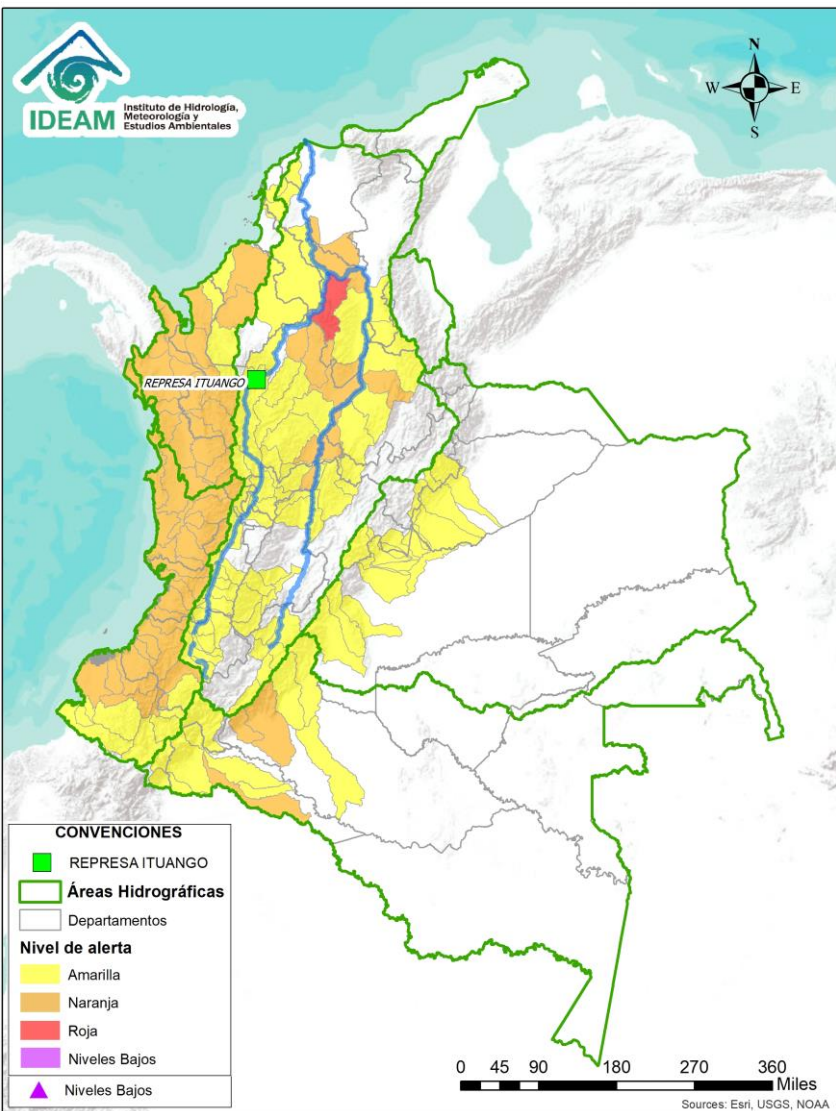




# BOLETÍN DE ALERTAS HIDROLÓGICAS N° 343



Bogotá D. C., diciembre 08 de 2020. Hora de actualización 10:30 HLC  
Observación: El presente informe puede ser corregido y/o actualizado en el futuro.  
No representa una certificación oficial del IDEAM



Por favor, haga clic sobre el Área Hidrográfica que desee consultar

- ÁREA HIDROGRÁFICA DEL CARIBE
- ÁREA HIDROGRÁFICA DEL PACÍFICO
- ÁREA HIDROGRÁFICA DEL MAGDALENA-CAUCA
- ÁREA HIDROGRÁFICA DEL ORINOCO
- ÁREA HIDROGRÁFICA DEL AMAZONAS

## FEWS COLOMBIA

SISTEMA DE PRONÓSTICOS HIDROLÓGICOS Y ALERTAS TEMPRANAS

Consulte aquí el estado de los niveles en los ríos del país:

<http://fews.ideam.gov.co/colombia/MapaEstacionesColombiaEstado.html>



LLUVIAS




NIVELES BAJOS



NIVELES ALTOS



CRECIENTE SUBITA



TRANSITO DE CRECIENTES



CRECIENTE POR DESEMBALSE



INUNDACIONES



**Alerta ROJA**

**PARA TOMAR ACCIÓN** Advierte a los sistemas de prevención y atención de desastres sobre la amenaza que puede ocasionar un fenómeno con efectos adversos sobre la población, el cual requiere la atención inmediata por parte de la población y de los cuerpos de atención y socorro. Se emite una alerta sólo cuando la identificación de un evento extraordinario indique la probabilidad de amenaza inminente y cuando la gravedad del fenómeno implique la movilización de personas y equipos, interrumpiendo el normal desarrollo de sus actividades cotidianas.



**Alerta NARANJA**

**PARA PREPARARSE** Indica la presencia de un fenómeno. No implica amenaza inmediata y como tanto es catalogado como un mensaje para informarse y prepararse. El aviso implica vigilancia continua ya que las condiciones son propicias para el desarrollo de un fenómeno, sin que se requiera permanecer alerta.



**Alerta AMARILLA**

**PARA INFORMARSE** Es un mensaje oficial por el cual se difunde información. Por lo regular se refiere a eventos observados, registrados o registrados y puede contener algunos elementos de pronóstico a manera de orientación. Por sus características pretéritas y futuras difiere del aviso y de la alerta, y por lo general no está encaminado a alertar sino a informar.



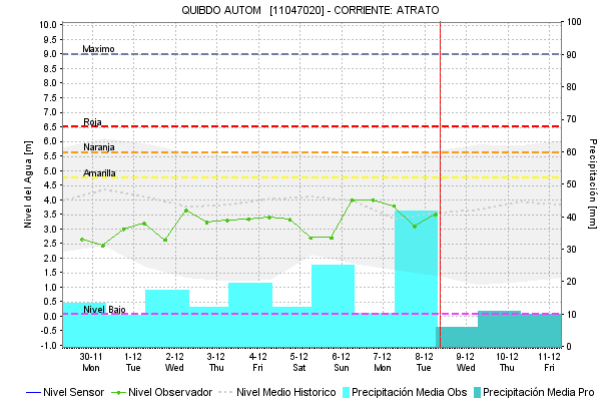
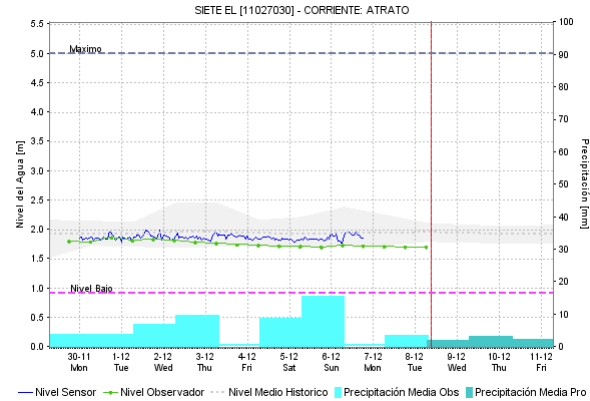
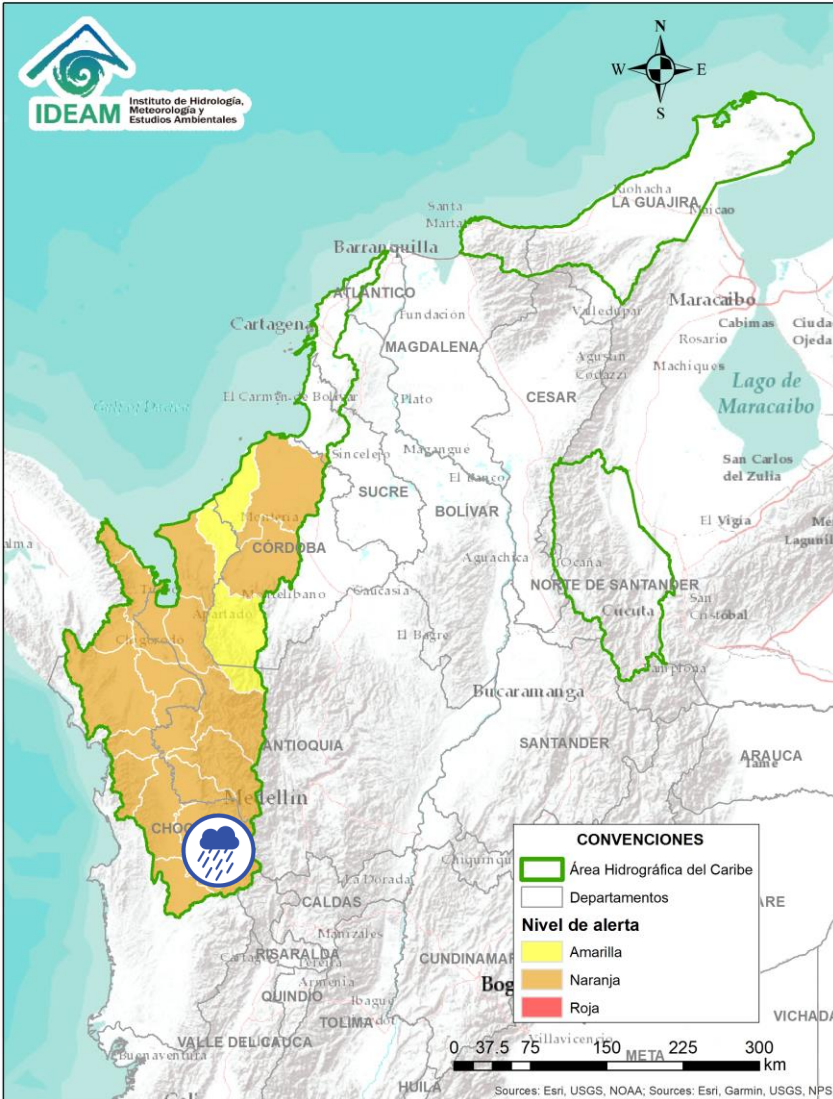
**CONDICIONES NORMALES**


**CONDICIONES NORMALES** La información que se suministra se encuentra dentro de los rangos normales.

**Nota 1:** Es probable que los eventos hidrológicos reportados en las alertas emitidas no se estén presentando sobre los ríos principales sino sobre sus afluentes.

**Nota 2:** El IDEAM le recomienda a la población ribereña estar muy atentos al comportamiento de los niveles de los ríos y atender las recomendaciones que la Unidad Nacional de Gestión del Riesgo de Desastres (UNGRD) emita para la implementación de medidas de contingencia ante posibles afectaciones por desbordamientos e inundaciones.

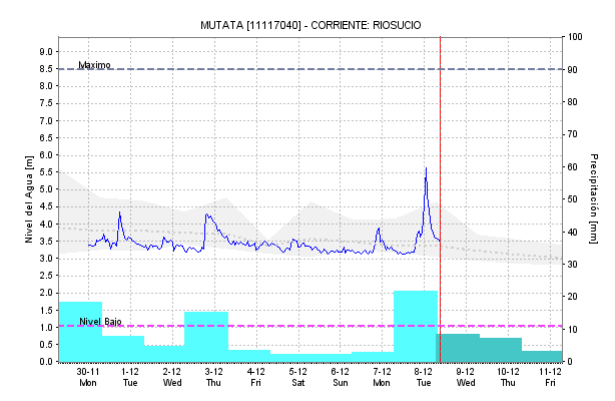
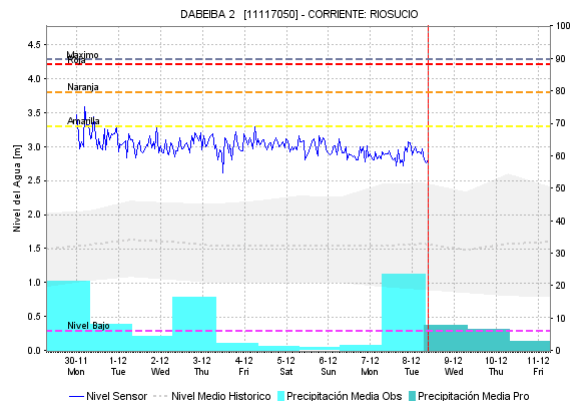
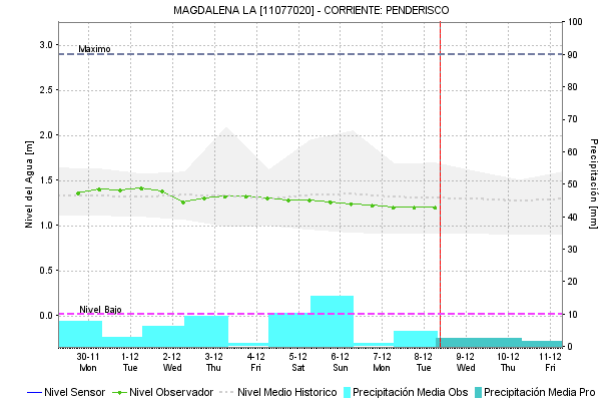
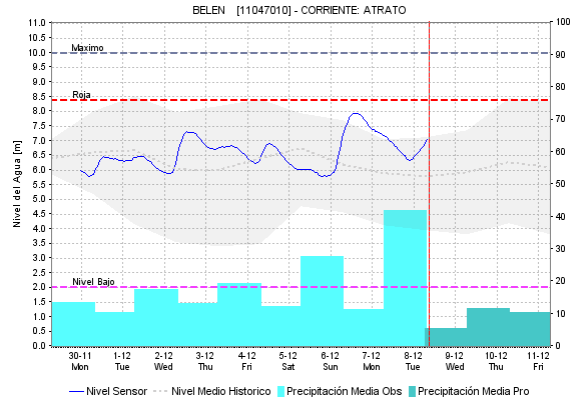
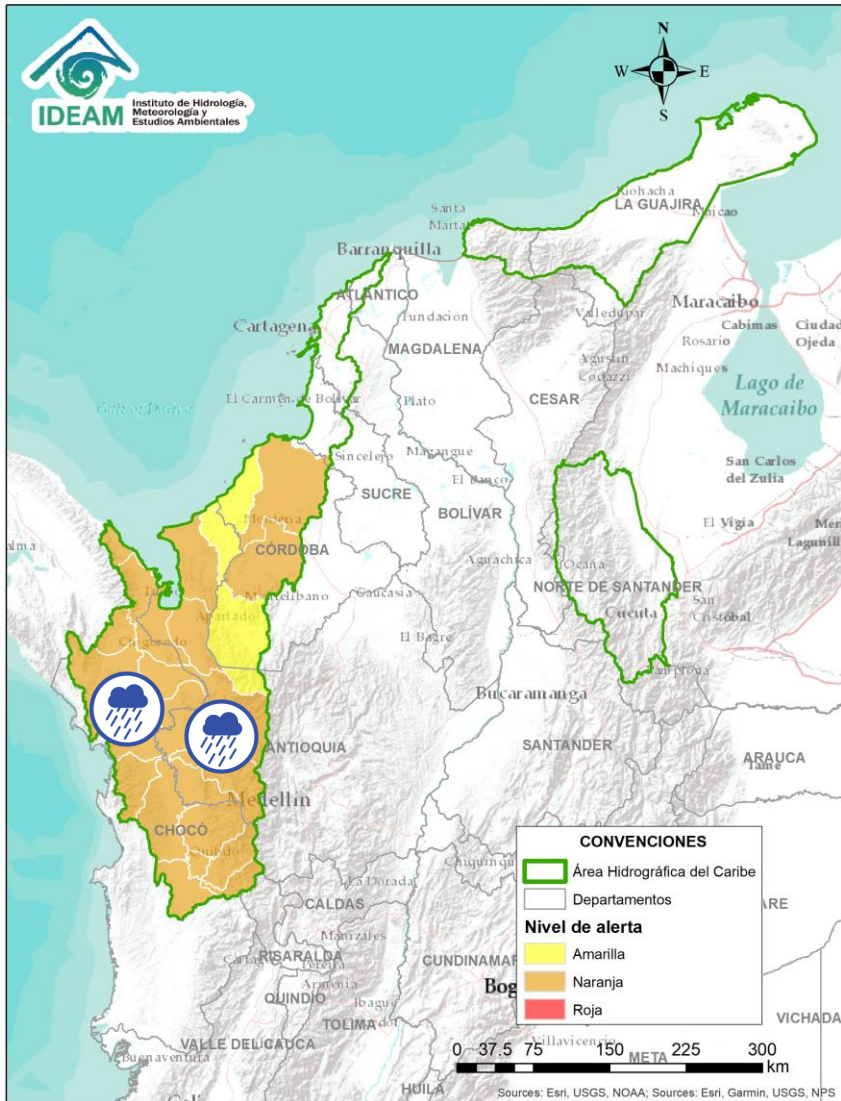
# ÁREA HIDROGRÁFICA DEL CARIBE



| Alerta   | Zona Hidrografica | Subzona o Cuenca Hidrografica | Descripción de la alerta hidrológica   |
|--|-------------------|-------------------------------|--|
|  | Atrato - Darién   | Cuenca alta del río Atrato    | Probabilidad de crecientes súbitas en la parte alta del río Atrato y sus afluentes los ríos Andágueda, Cabí y Quito. Especial atención en los municipios de Bagadó, El Carmen de Atrato, Lloró y Quibdó. |

 Por favor, pique aquí para volver al mapa principal de Áreas Hidrográficas de Colombia.

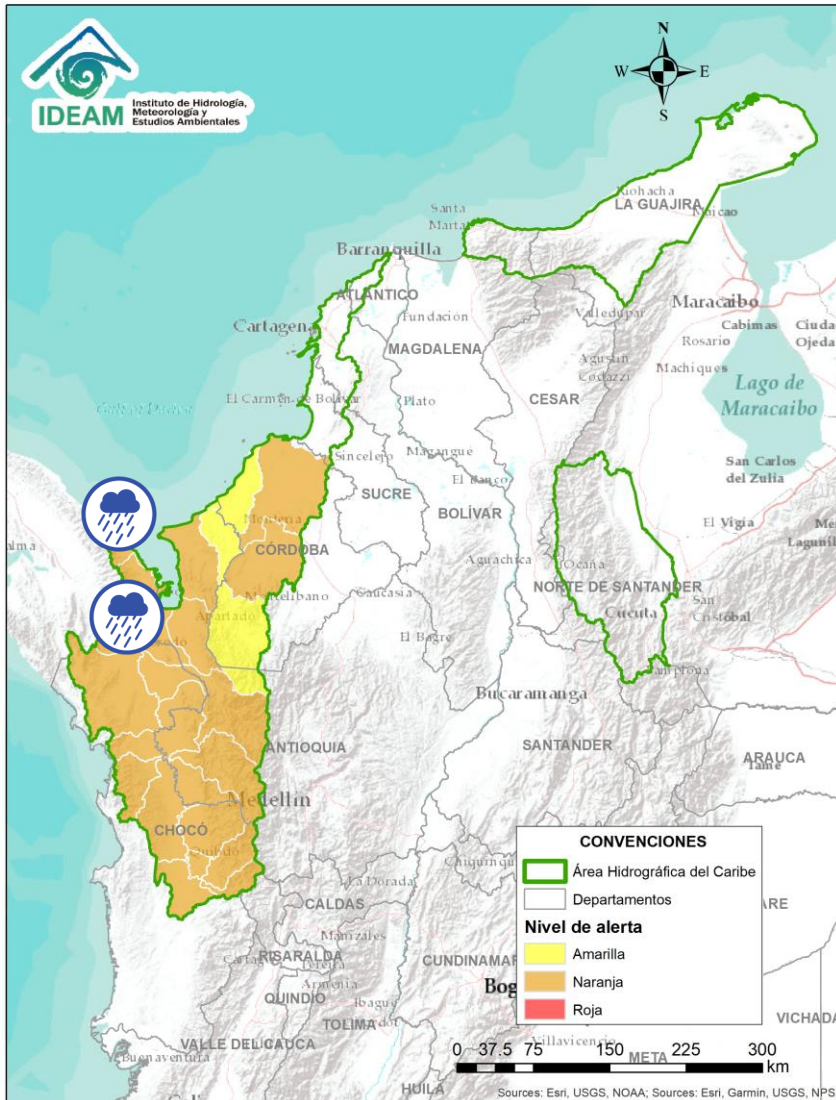
# ÁREA HIDROGRÁFICA DEL CARIBE






| Alerta | Zona Hidrográfica | Subzona o Cuenca Hidrográfica | Descripción de la alerta hidrológica  |
|--------|-------------------|-------------------------------|---|
|        | Atrato - Darién   | Cuenca media río Atrato       | Probabilidad de crecientes súbitas en la cuenca media del río Atrato y sus afluentes los ríos Bojayá, Cuía, Chicué, Uva, Pogué, Murindó, Murri, Napipí, Opogadó y Sucio. Especial atención en los municipios de Beté, Bojayá, Vigía del Fuerte, Urao, Murindó, Mutatá, Dabeiba y Urumita. |

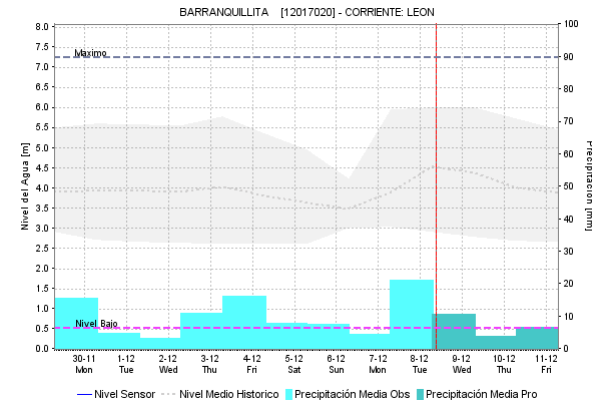
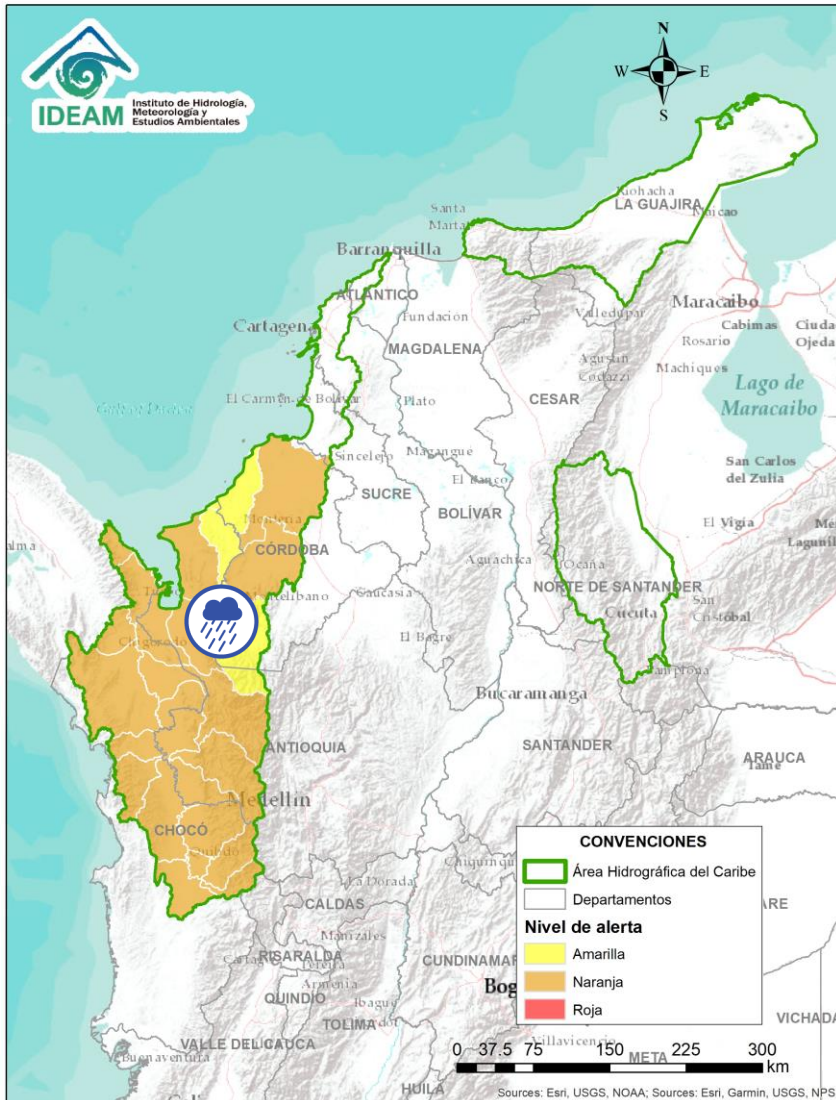
Por favor, pique aquí para volver al mapa principal de Áreas Hidrográficas de Colombia.


# ÁREA HIDROGRÁFICA DEL CARIBE




| Alerta   | Zona Hidrografica | Subzona o Cuenca Hidrografica | Descripción de la alerta hidrológica  |
|--|-------------------|-------------------------------|---|
|  | Atrato – Darién   | Cuenca baja del río Atrato    | Probabilidad de incrementos súbitos en los ríos Salaqui, Cacarica y Tanela, entre otros afluentes al río Atrato en su cuenca baja. Especial atención en los municipios de Riosucio, Carmen del Darién y Unguía. |
|  | Atrato – Darién   | Cuenca del río Tolo           | Probabilidad de crecientes súbitas en la cuenca del río Tolo entre otros directos al Caribe. Especial atención a la altura del municipio de Acandí.   |

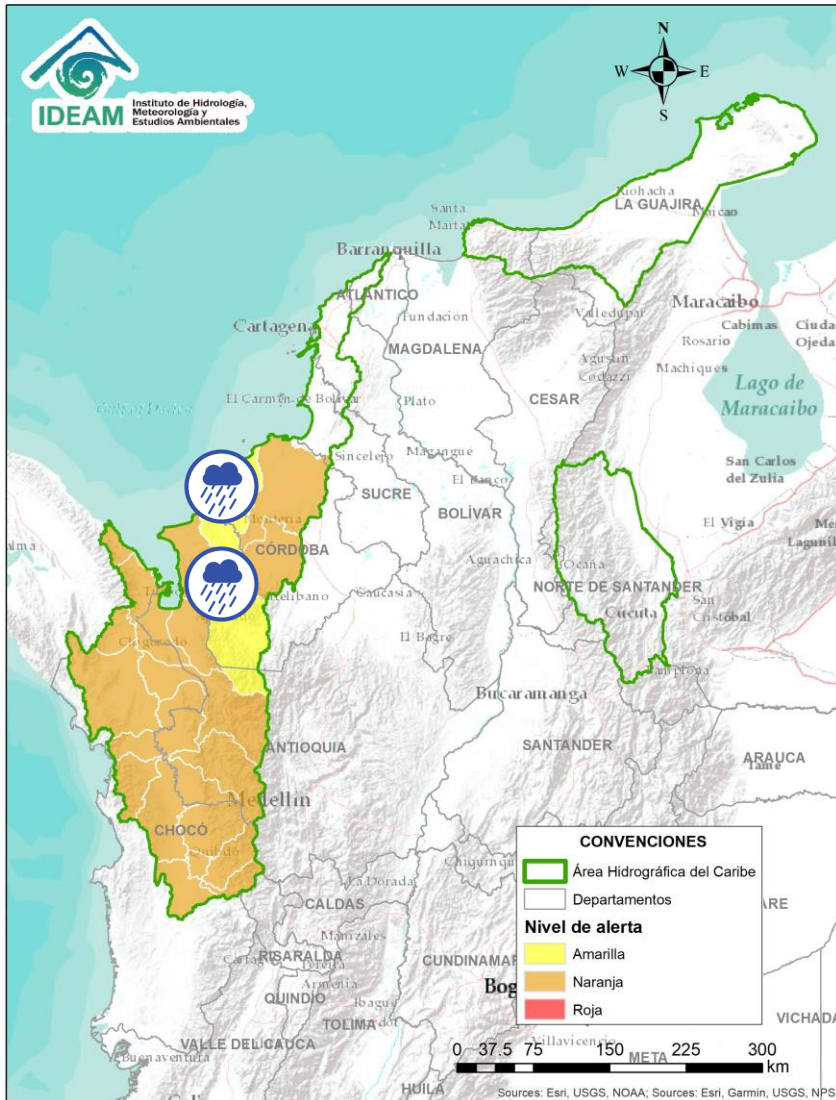
 Por favor, pique aquí para volver al mapa principal de Áreas Hidrográficas de Colombia.







| Alerta   | Zona Hidrografica | Subzona o Cuenca Hidrografica | Descripción de la alerta hidrológica   |
|--|-------------------|-------------------------------|--|
|  | Caribe - Litoral  | Cuenca del río León           | Probabilidad de crecientes súbitas en el río León y en sus afluentes los ríos Chigorodó, Carepa y Apartadó, entre otros que desembocan al Golfo de Urabá. Se recomienda especial atención en los municipios de Chigorodó, Carepa y Apartado (Antioquia). |

 Por favor, pique aquí para volver al mapa principal de Áreas Hidrográficas de Colombia.

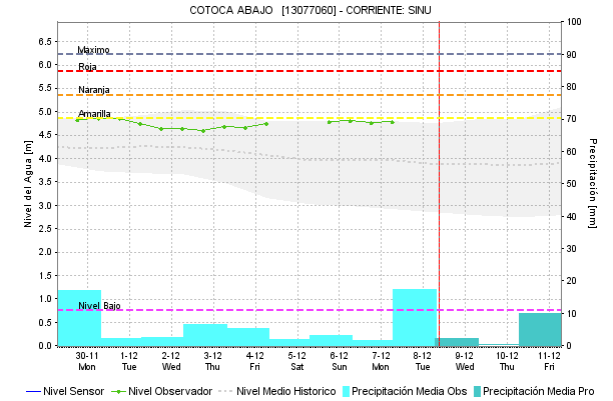
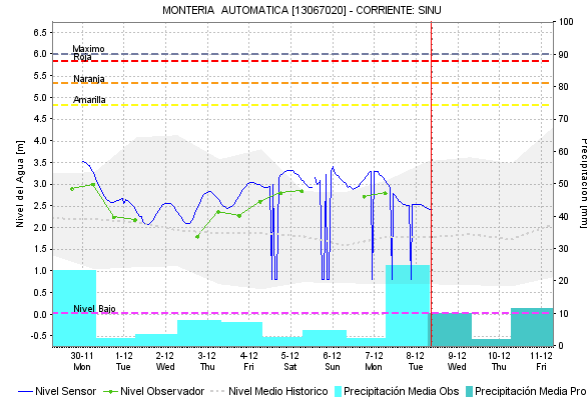
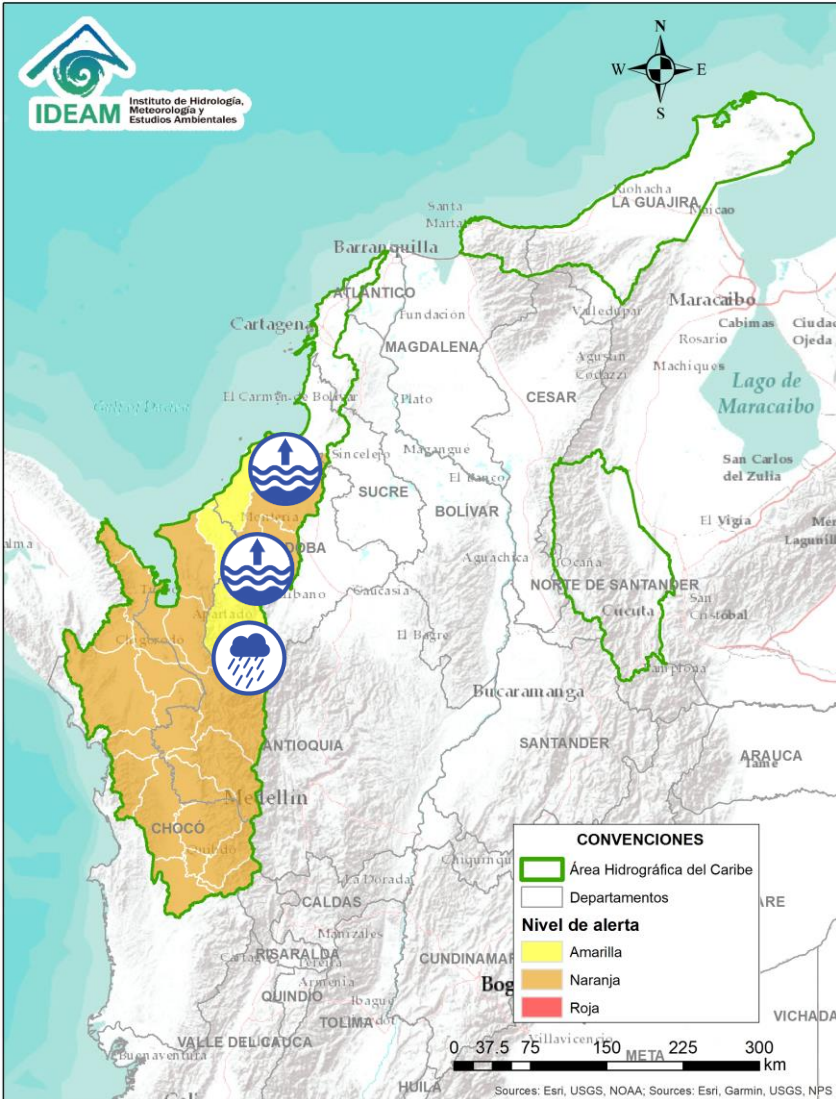
# ÁREA HIDROGRÁFICA DEL CARIBE



| Alerta  | Zona Hidrografica | Subzona o Cuenca Hidrografica | Descripción de la alerta hidrológica   |
|---|-------------------|-------------------------------|--|
|   | Caribe - Litoral  | Cuenca del río San Juan       | Probabilidad de crecientes súbitas en el río San Juan y sus afluentes directos al Caribe.  |
|   | Caribe - Litoral  | Cuenca del río Canalete       | Probabilidad de crecientes súbitas en los ríos Canalete y otros arroyos directos al Caribe.  |
|  | Caribe - Litoral  | Cuenca del río Mulatos        | Probabilidad de crecientes súbitas en el río Mulatos y sus afluentes en el Golfo de Urabá, se recomienda especial atención en el municipio de Turbo. |

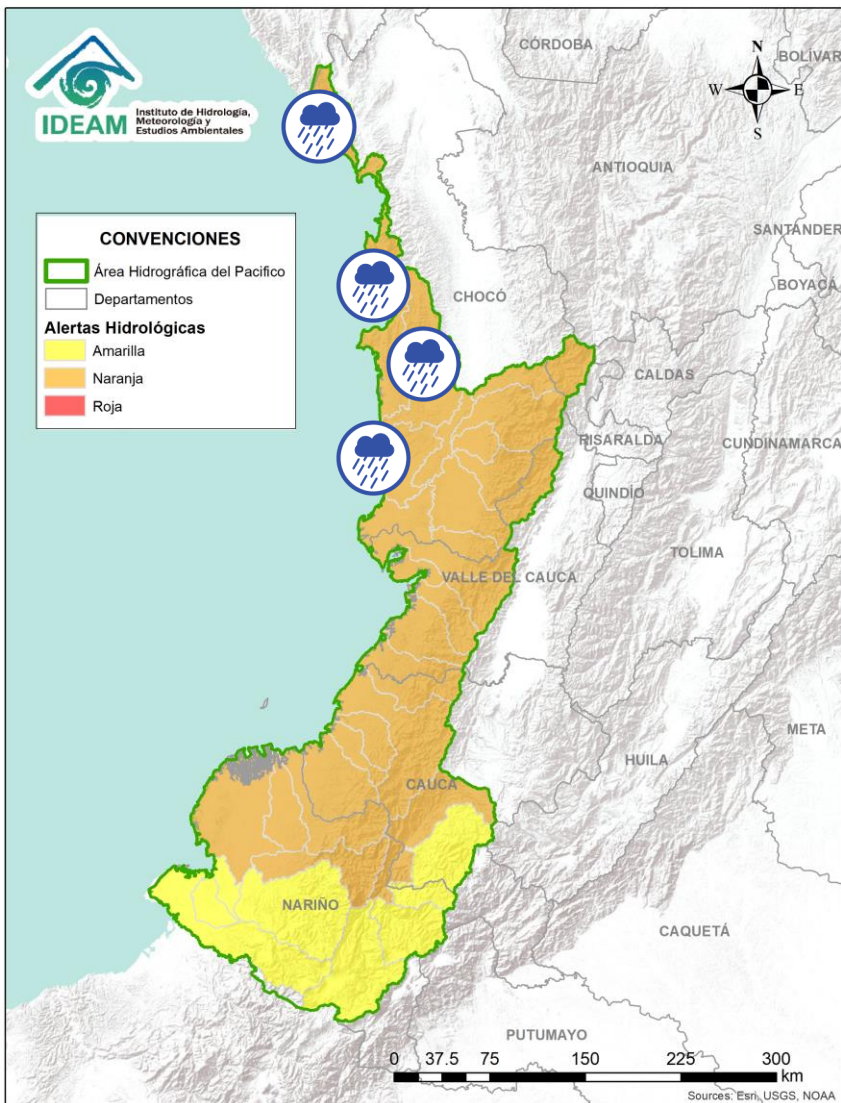
 Por favor, pique aquí para volver al mapa principal de Áreas Hidrográficas de Colombia.



# ÁREA HIDROGRÁFICA DEL CARIBE




| Alerta | Zona Hidrografica | Subzona o Cuenca Hidrografica | Descripción de la alerta hidrológica  |
|--------|-------------------|-------------------------------|---|
|        | Sinú              | Cuenca alta del río Sinú      | Probabilidad de incrementos en los niveles del río Sinú y quebradas afluentes en la parte alta.   |
|        | Sinú              | Cuenca media del río Sinú     | Niveles altos cercanos a la cota de afectación en la parte media del río Sinú. Se recomienda especial atención en los centros poblados de Tierraalta, Valencia y Montería (Córdoba).  |
|        | Sinú              | Cuenca baja del río Sinú      | Niveles altos en la parte baja del río Sinú, se recomienda especial atención en los municipios de Cereté, Lorica, San Antero y San Bernardo del Viento. Estar atentos al transito de onda debido a los incrementos del río Sinú en su cuenca media. |

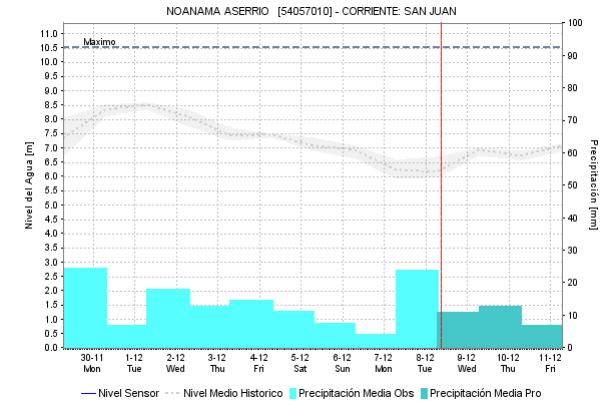
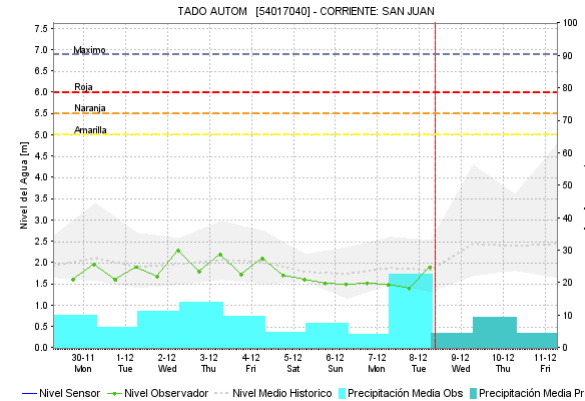
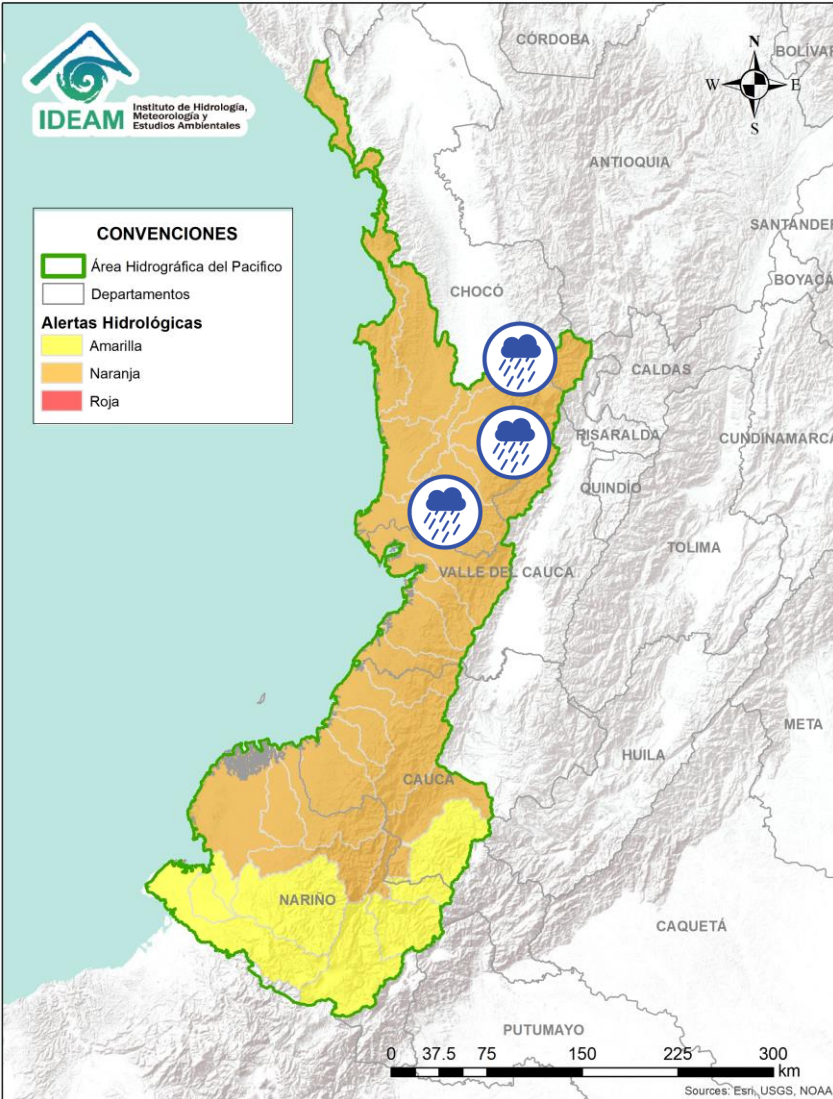
Por favor, pique aquí para volver al mapa principal de Áreas Hidrográficas de Colombia.



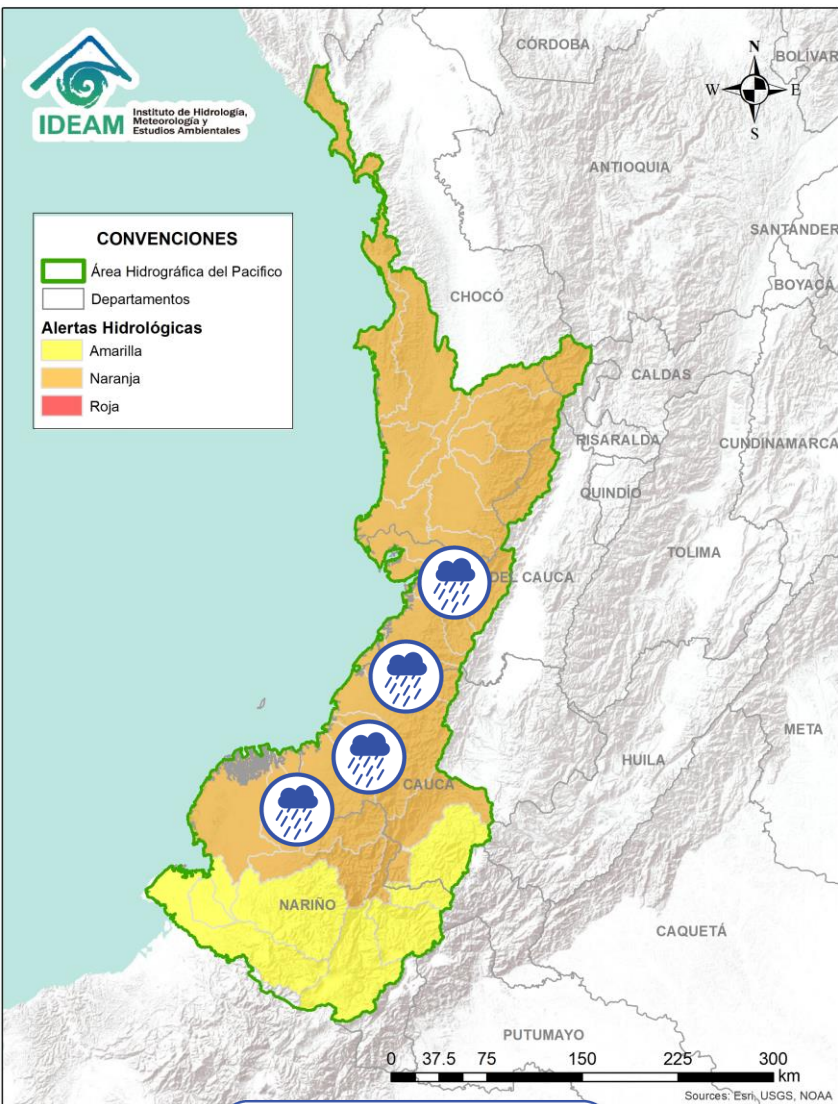
| Alerta   | Zona Hidrografica            | Subzona o Cuenca Hidrografica        | Descripción de la alerta hidrológica  |
|--|------------------------------|--------------------------------------|---|
|  | Baudó - Directos al Pacífico | Cuenca del río Baudó                 | Probabilidad de crecientes súbitas en el río Baudó y sus afluentes. Se recomienda especial atención para las poblaciones ribereñas, se destacan los corregimientos de Santa María, Miacorá, Divisa, Cohecho, Chachajo, Santa Rita, La Pureza y Nauca.   |
|  | Baudó - Directos al Pacífico | Cuencas directas al Pacífico (Chocó) | Probabilidad de incrementos súbitos en el nivel de los ríos Chocolatal, Docampadó, Abaquía, Catripe, Evarí, Pavasá, Piliza, Purricha, Quiparado, San Juan, Virudó, Cupica, Curiche, Jampavadó, Juradó, Partadó, Arusi, Coquí, Joví, Nuquí, Panguí y sus aportantes., entre otros directos al Océano Pacífico en el departamento de Chocó, se recomienda especial atención en los municipios de Bahía Solano y Juradó. |




 Por favor, pique aquí para volver al mapa principal de Áreas Hidrográficas de Colombia.




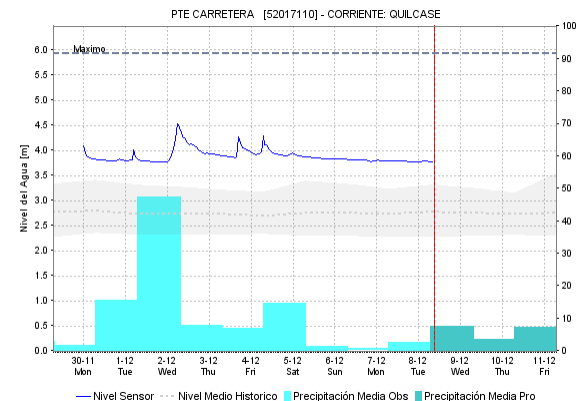
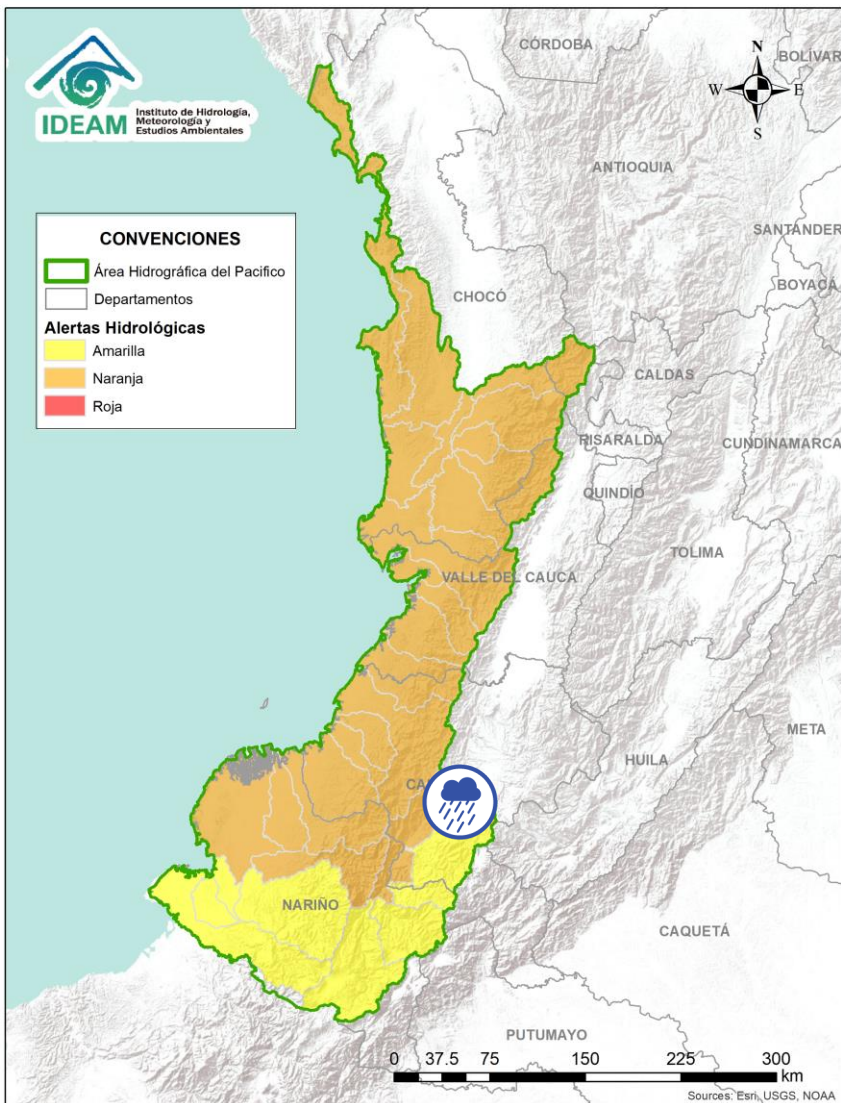



| Alerta | Zona Hidrografica | Subzona o Cuenca Hidrografica | Descripción de la alerta hidrológica   |
|--------|-------------------|-------------------------------|--|
|        | San Juan          | Cuenca alta del río San Juan  | Probabilidad de crecientes súbita en la cuenca alta del río San Juan y sus afluentes. En especial los municipios de Tadó e Istmina (Chocó).  |
|        | San Juan          | Cuenca media del río San Juan | Probabilidad de crecientes súbitas en las cuencas de los ríos Condoto, Tamaná, Cajón, Sipí y otros aportantes a la cuenca media. Se destacan las afectaciones en los municipios de Condoto y posibles desbordamientos en Andagoya.                             |
|        | San Juan          | Cuenca baja del río San Juan  | Probabilidad de crecientes súbitas en las cuencas de los ríos Munguadó, Calima, Bajo San Juan, Río Capoma y otros directos al San Juan. Especial atención a la altura de los municipios San José del Palmar, Medio San Juan, Santa Rita y Litoral de San Juan. |



| Alerta   | Zona Hidrográfica         | Subzona o Cuenca Hidrográfica                  | Descripción de la alerta hidrológica  |
|--|---------------------------|--|---|
|  | Tapaje – Dagua – Directos | Cuencas Directo Pacífico                       | Probabilidad de crecientes súbitas en los ríos Dagua, Anchicayá, Cajambre, Mayorquín, Raposo Yurumanguí, Naya y sus afluentes, directos al océano Pacífico en el departamento del Valle del Cauca. se recomienda especial atención en Buenaventura. |
|  | Tapaje – Dagua – Directos | Cuencas Directo Pacífico                       | Probabilidad de crecientes súbitas en el río San Juan de Micay, Saija, Timbiquí, Guapi y sus afluentes, directos al océano Pacífico en el departamento de Cauca.  |
|  | Tapaje – Dagua – Directos | Cuencas de los ríos Iscuandé y Tapaje (Nariño) | Probabilidad de crecientes súbitas en los ríos Iscuandé, Tapaje y sus afluentes, los cuales drenan sus aguas al Océano Pacífico en el departamento de Nariño.   |

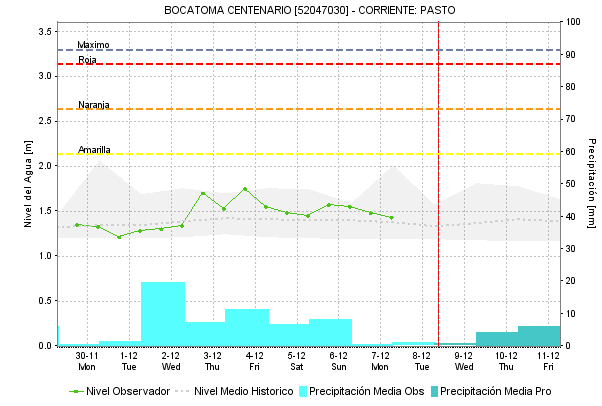
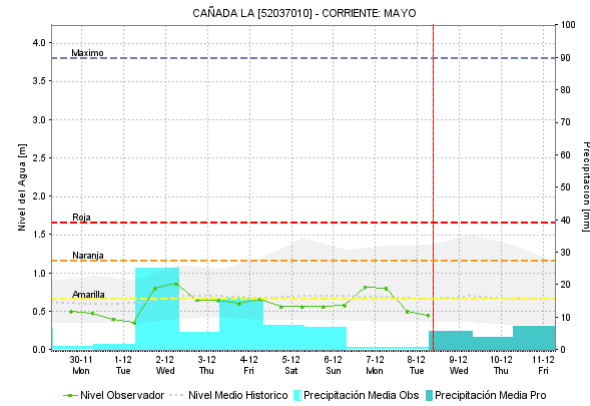
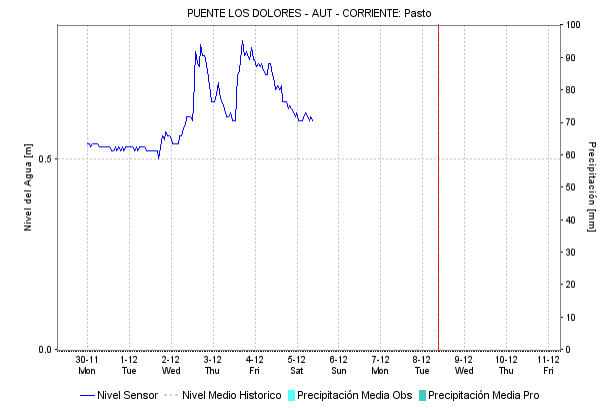
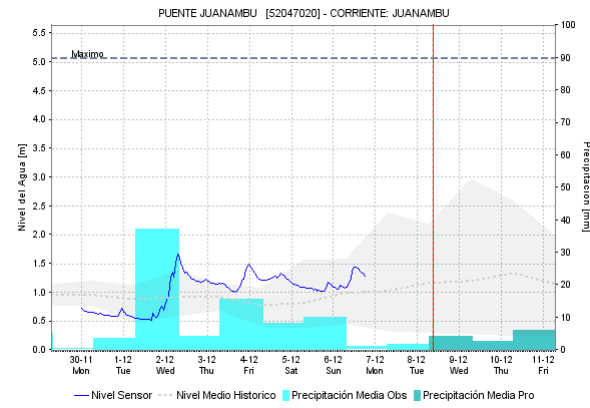
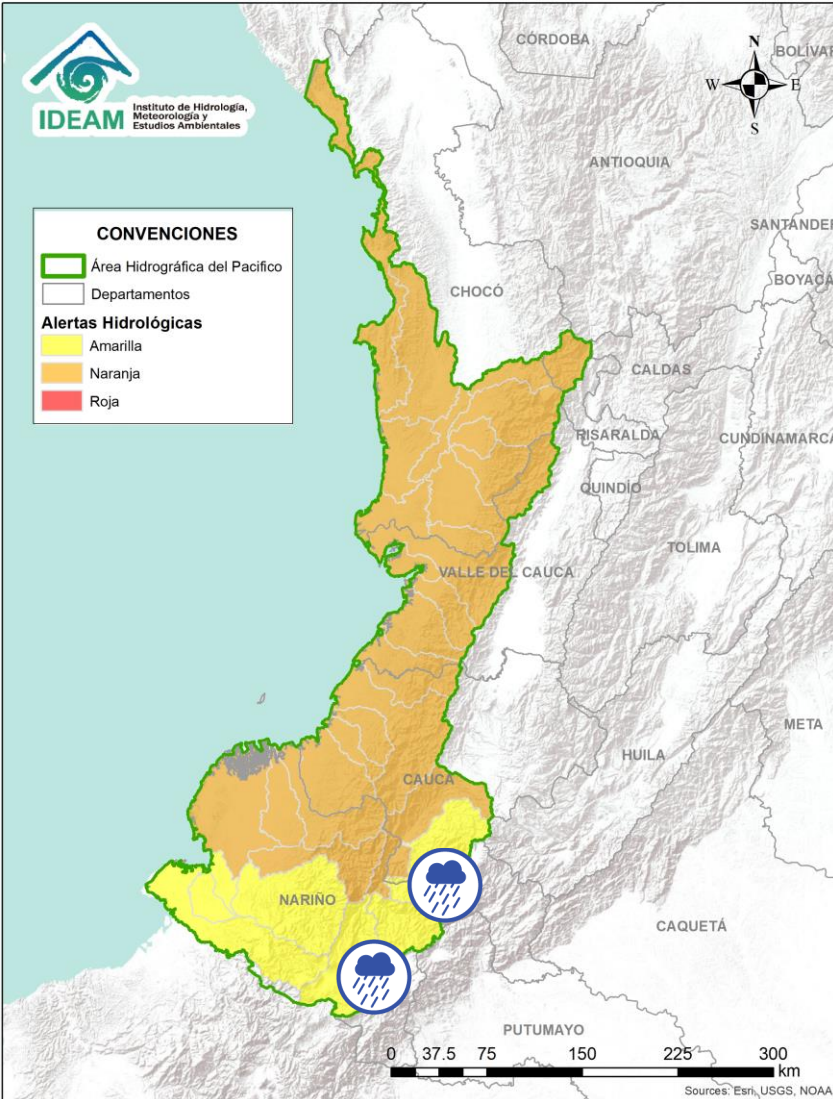
 Por favor, pique aquí para volver al mapa principal de Áreas Hidrográficas de Colombia.



| Alerta   | Zona Hidrografica | Subzona o Cuenca Hidrografica | Descripción de la alerta hidrológica  |
|--|-------------------|-------------------------------|---|
|  | Patía             | Cuenca alta del río Patía     | Probabilidad de crecientes súbitas en la cuenca alta del río Patía. Especial atención a la altura del municipio de Patía. <b>Nota:</b> La UNGRD y CDGRD del Cauca reportan inundaciones por desbordamiento del río Patía, a la altura de la vereda El Hoyo en el municipio de Patía (02/12/2020). |

 Por favor, pique aquí para volver al mapa principal de Áreas Hidrográficas de Colombia.

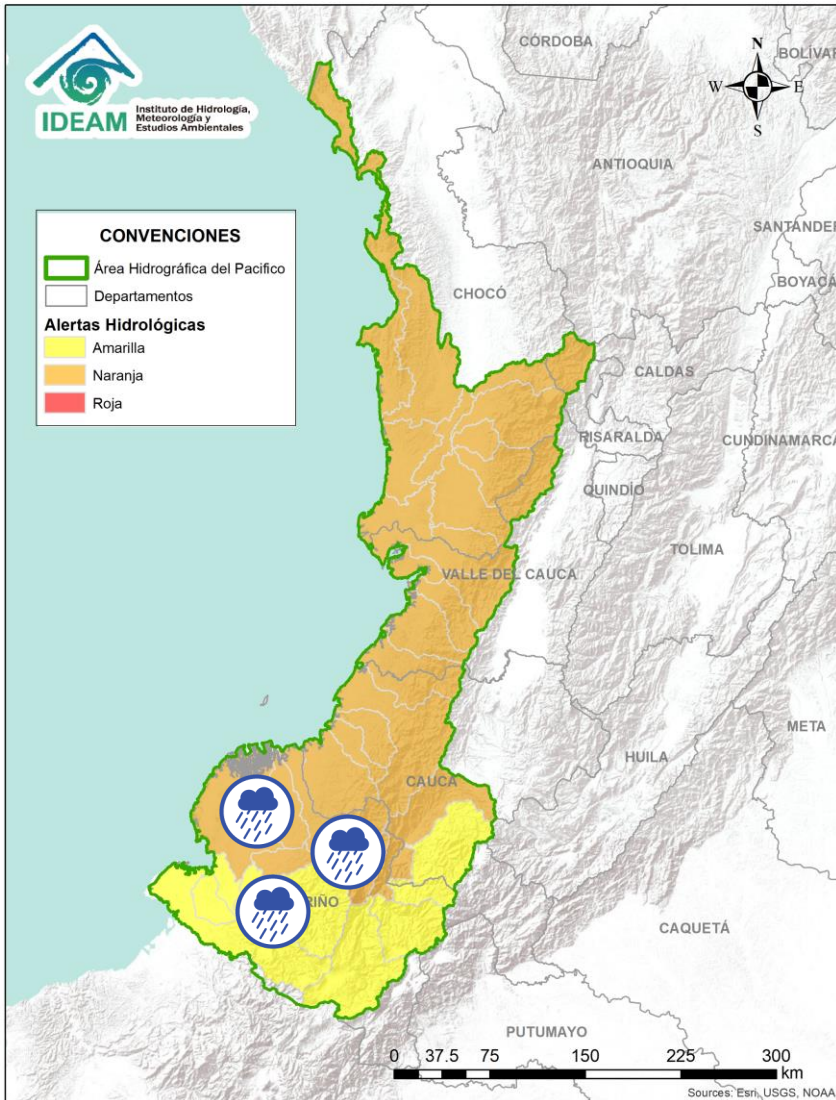
# ÁREA HIDROGRÁFICA DEL PACÍFICO




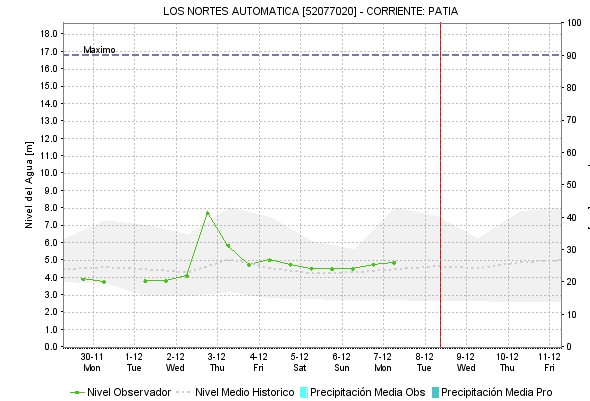
| Alerta | Zona Hidrografica | Subzona o Cuenca Hidrografica | Descripción de la alerta hidrológica   |
|--------|-------------------|-------------------------------|--|
|        | Patía             | Cuenca alta del río Patía     | Probabilidad de crecientes súbitas en las cuencas de los ríos Guachicono, Juananbú, Guaitara y Mayo, aportantes al alto Patía. |




Por favor, pique aquí para volver al mapa principal de Áreas Hidrográficas de Colombia.

# ÁREA HIDROGRÁFICA DEL PACÍFICO

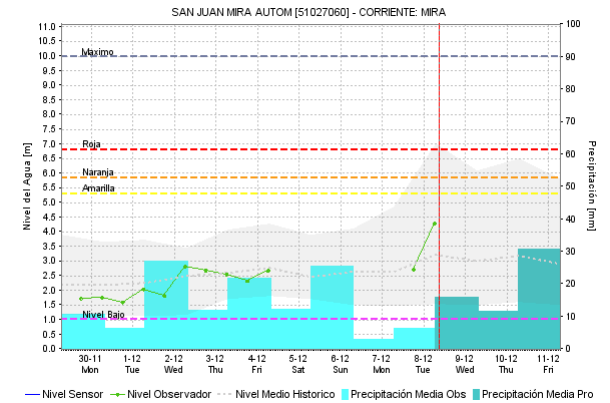
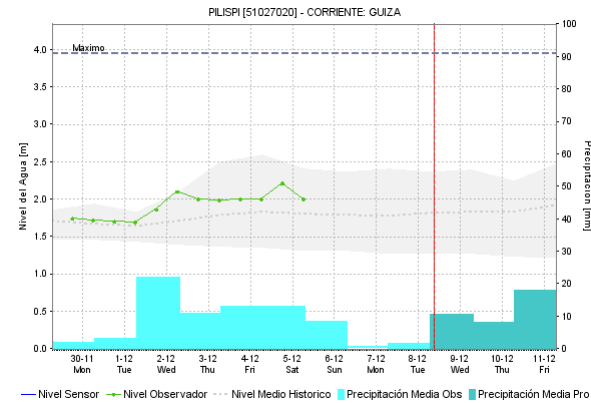
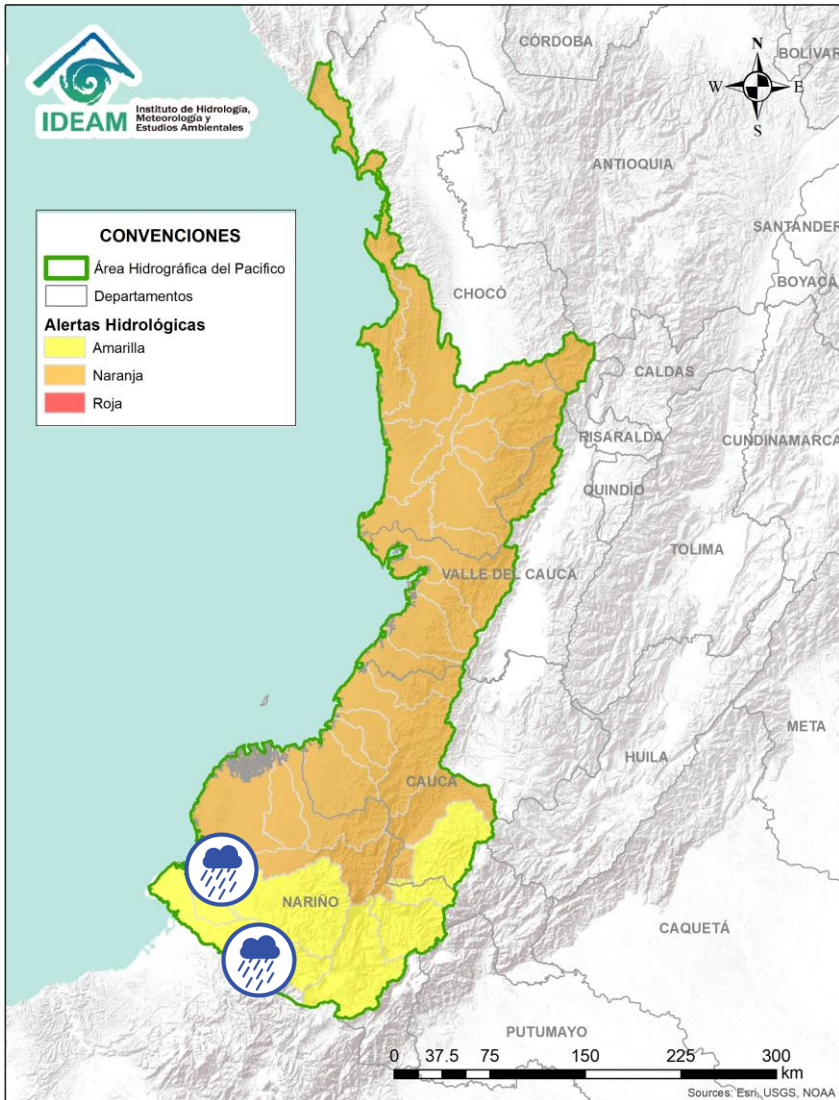





 Por favor, pique aquí para volver al mapa principal de Áreas Hidrográficas de Colombia.




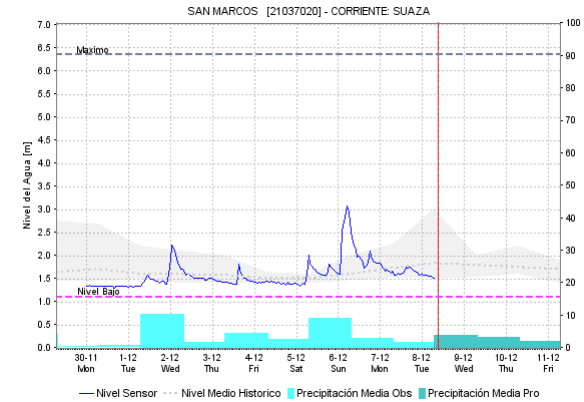
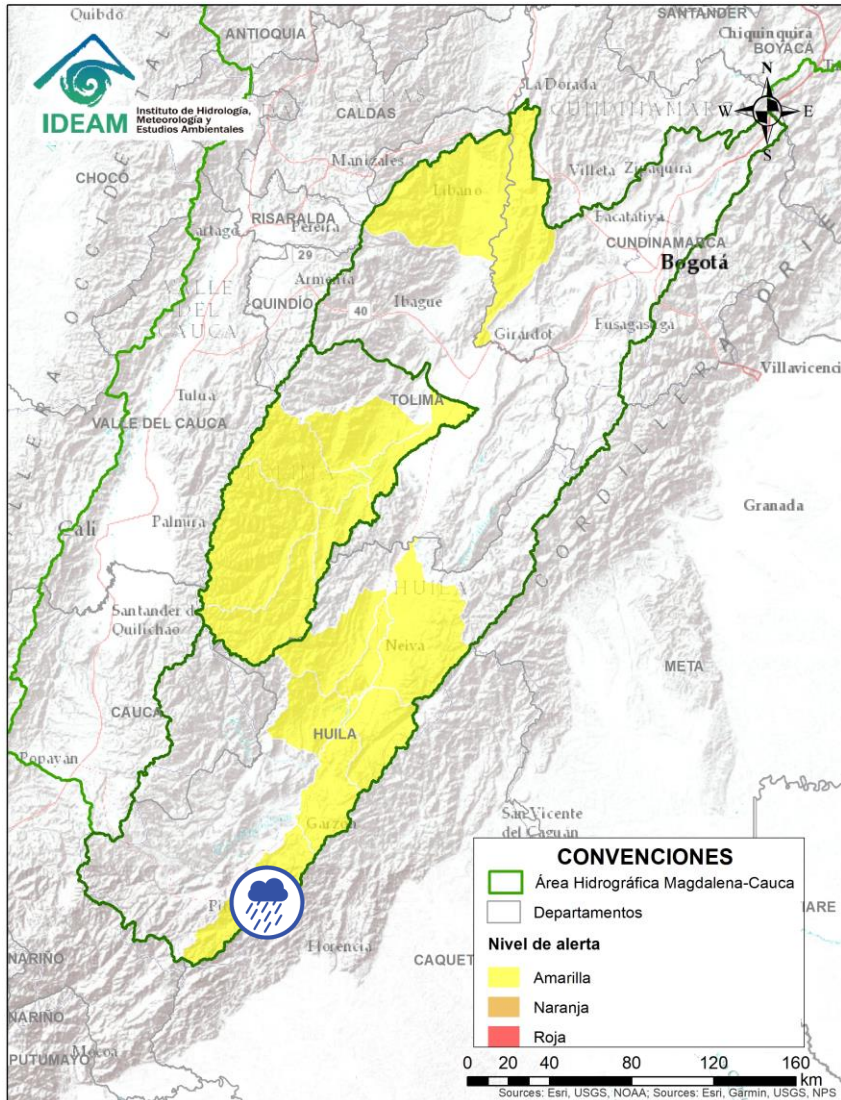
| Alerta   | Zona Hidrográfica | Subzona o Cuenca Hidrográfica | Descripción de la alerta hidrológica  |
|--|-------------------|-------------------------------|---|
|   | Patía             | Cuenca media del río Patía    | Probabilidad de crecientes súbitas en la parte media del cauce principal del río Patía. Especial atención en el municipio de Cumbitara (Nariño). <b>Nota:</b> Se reportan incrementos importantes en el río Patía, a la altura del municipio de Cumbitara (02/12/2020). |
|  | Patía             | Cuenca del río Telembí        | Probabilidad de crecientes súbitas en la cuenca del río Telembí, se recomienda especial atención en el municipio de Barbacoas (Nariño).   |
|  | Patía             | Cuenca baja del río Patía     | Probabilidad de crecientes súbitas en la parte baja del río Patía y sus afluentes.  |


# ÁREA HIDROGRÁFICA DEL PACÍFICO



| Alerta   | Zona Hidrográfica | Subzona o Cuenca Hidrográfica      | Descripción de la alerta hidrológica   |
|--|-------------------|------------------------------------|--|
|  | Mira              | Cuenca del río Mira                | Probabilidad de crecientes súbitas en el río Mira y sus afluentes; principalmente en los ríos Guiza y San Juan. Se recomienda especial atención a la altura de los municipios de Ricaurte y Tumaco (Nariño). |
|  | Mira              | Cuencas de los ríos Tola y Rosario | Probabilidad de crecientes súbitas en las cuencas de los ríos Rosario y Tola. Se recomienda especial atención en el municipio de Tumaco (Nariño).  |

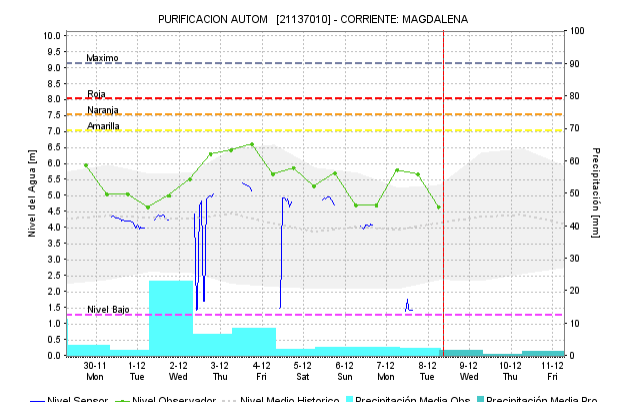
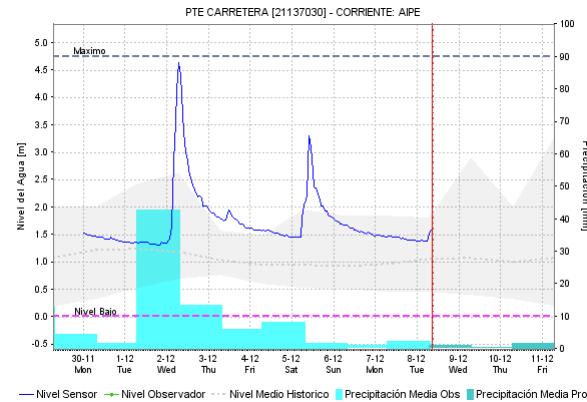
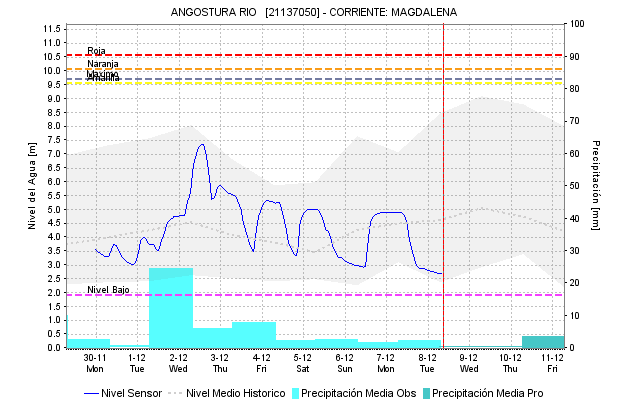
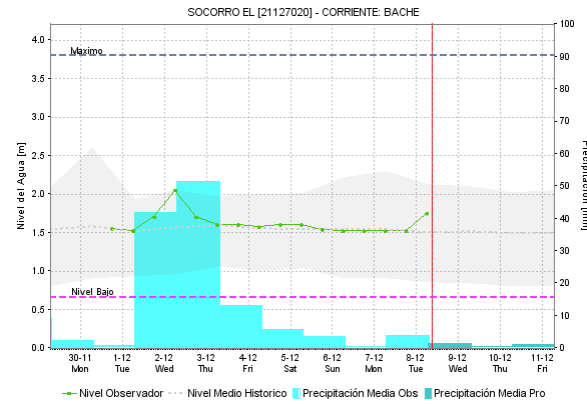
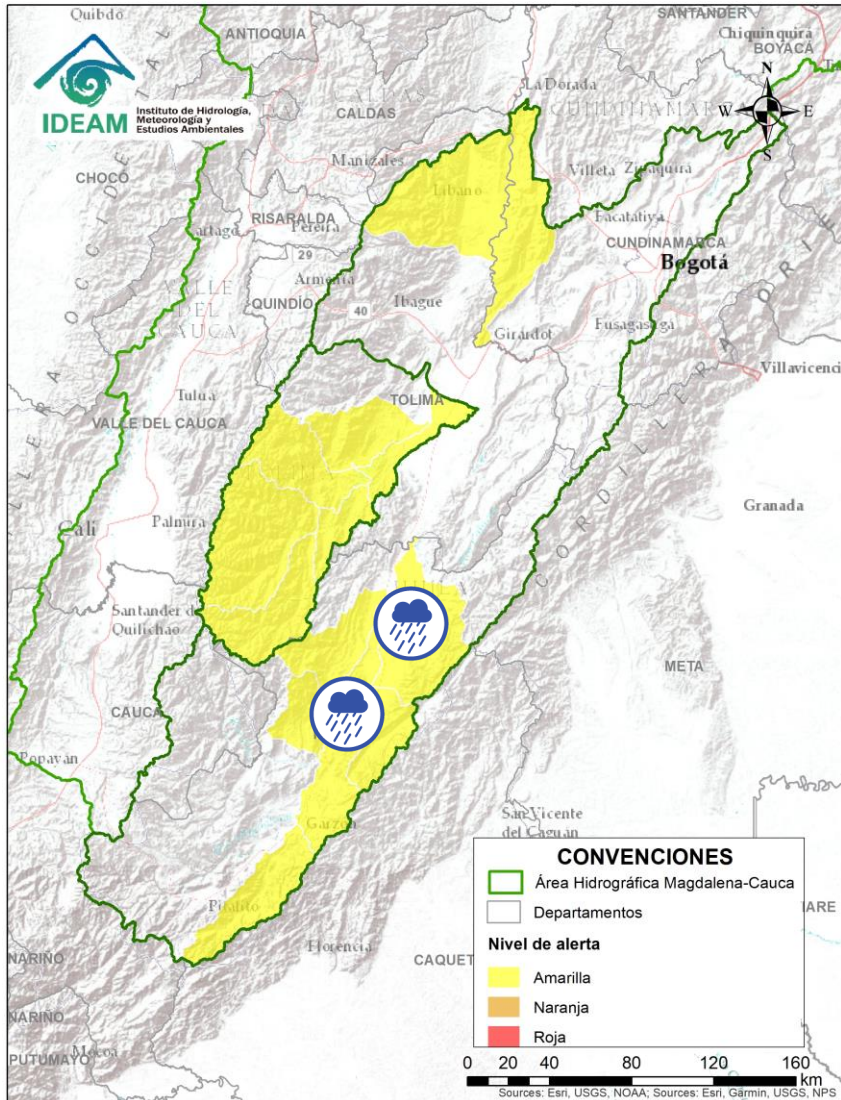
 Por favor, pique aquí para volver al mapa principal de Áreas Hidrográficas de Colombia.



| Alerta   | Zona Hidrografica | Subzona o Cuenca Hidrografica | Descripción de la alerta hidrológica   |
|--|-------------------|-------------------------------|--|
|  | Alto Magdalena    | Cuenca del río Suaza          | Probabilidad de crecientes súbitas en el río Suaza y sus aportantes. Especial atención en el Municipio de Suaza. |



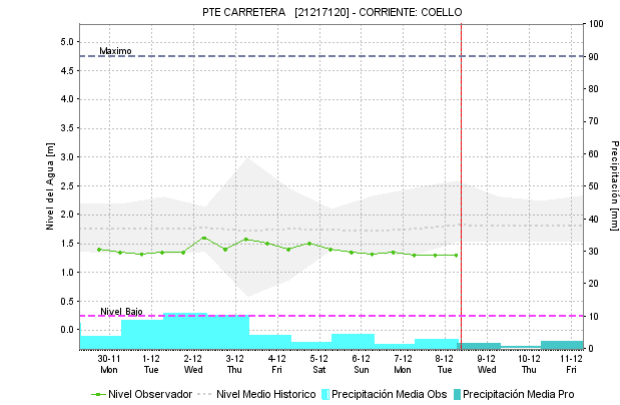
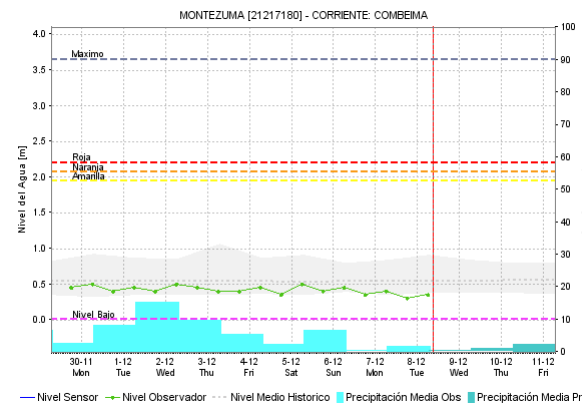
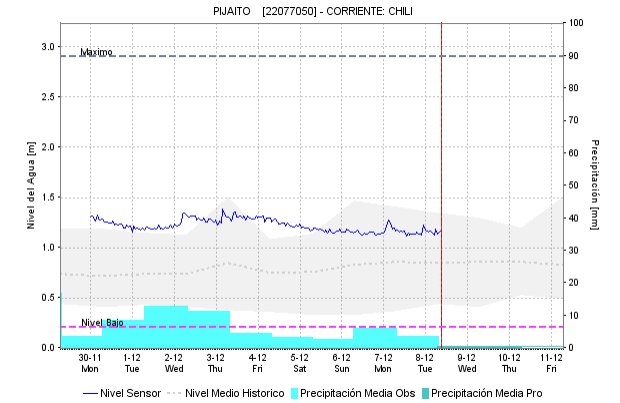
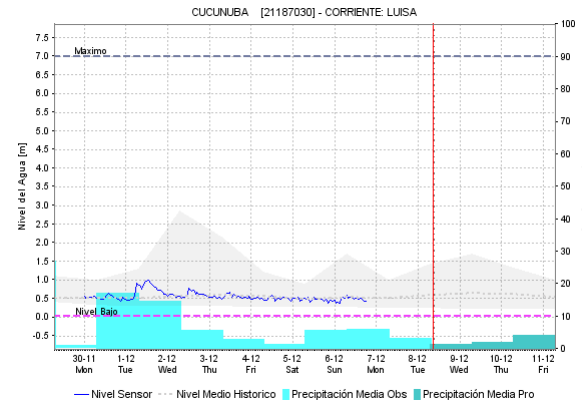
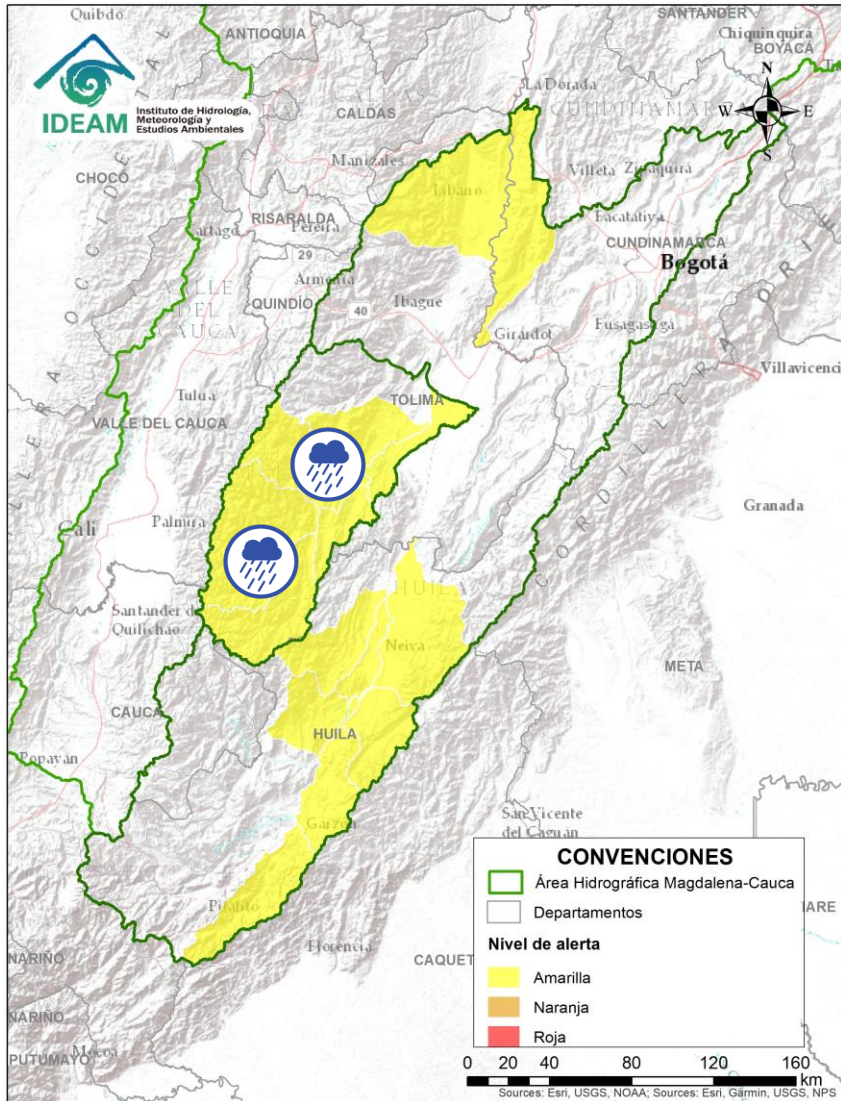
Por favor, pique aquí para volver al mapa principal de Áreas Hidrográficas de Colombia.



| Alerta | Zona Hidrografica | Subzona o Cuenca Hidrografica | Descripción de la alerta hidrológica  |
|--------|-------------------|-------------------------------|---|
|        | Alto Magdalena    | Aportantes al Alto Magdalena  | Probabilidad de crecientes súbitas en las cuencas de los ríos Yaguará, Íquira, Baché, Juncal, Neiva y Fortalecillas, aportantes al río Magdalena en su cuenca alta. |

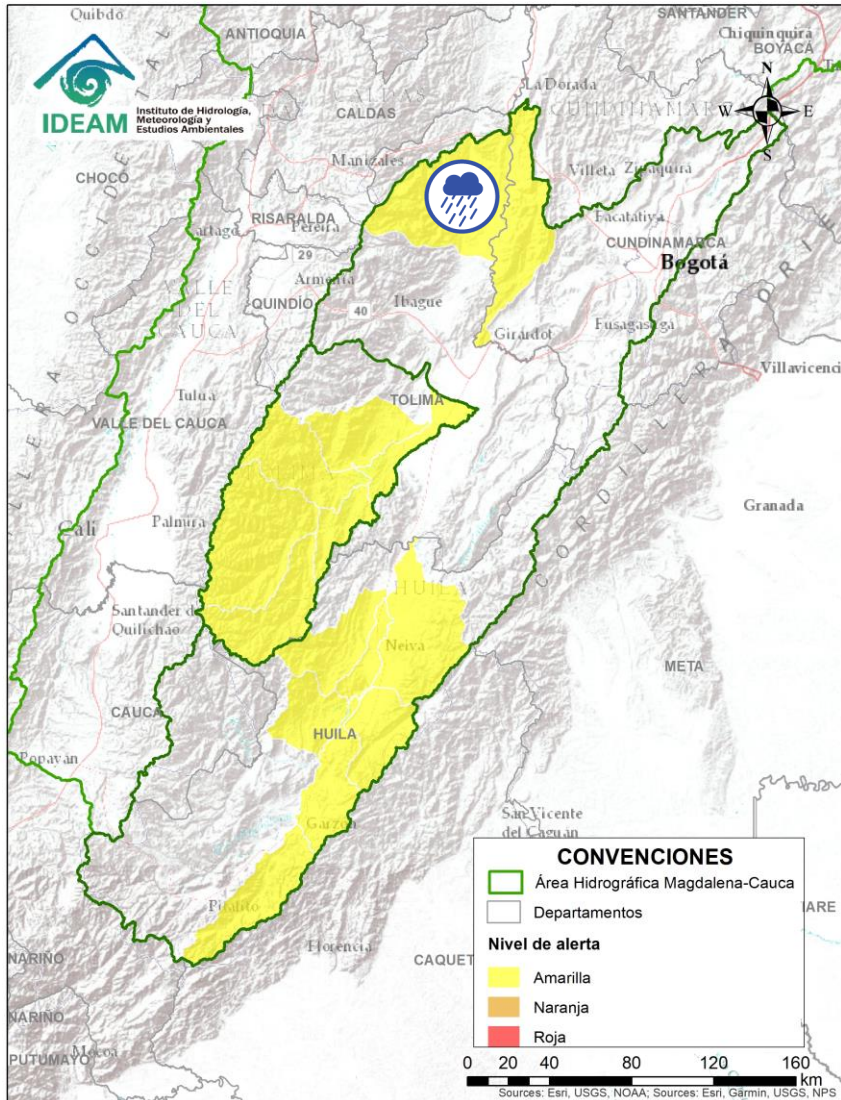
Por favor, pique aquí para volver al mapa principal de Áreas Hidrográficas de Colombia.



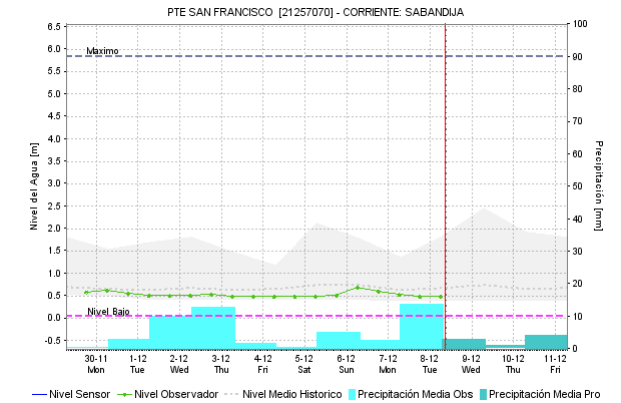
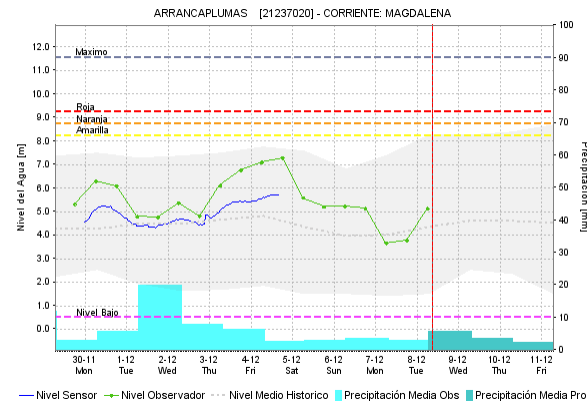
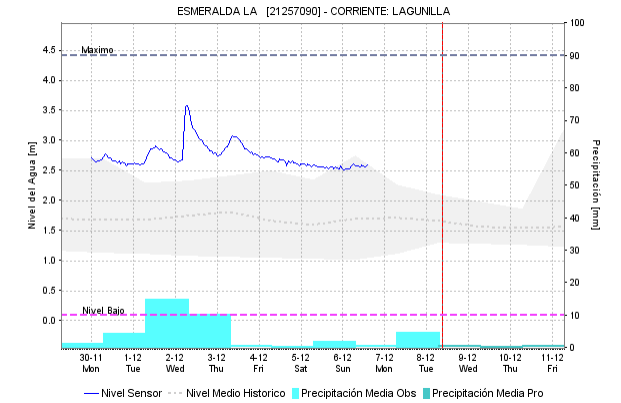
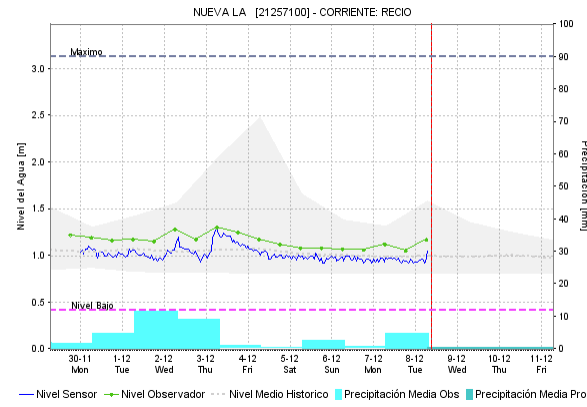


| Alerta | Zona Hidrografica | Subzona o Cuenca Hidrografica | Descripción de la alerta hidrológica  |
|--------|-------------------|-------------------------------|---|
|        | Alto Magdalena    | Cuenca del río Saldaña        | Probabilidad de crecientes súbitas en las cuencas de los ríos Ata, Tetuán, Ortega y Amoyá, afluentes al río Saldaña, en el departamento del Tolima. |

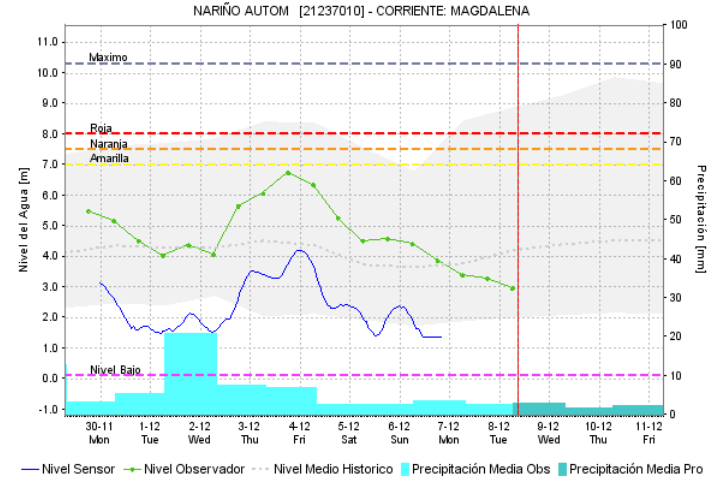
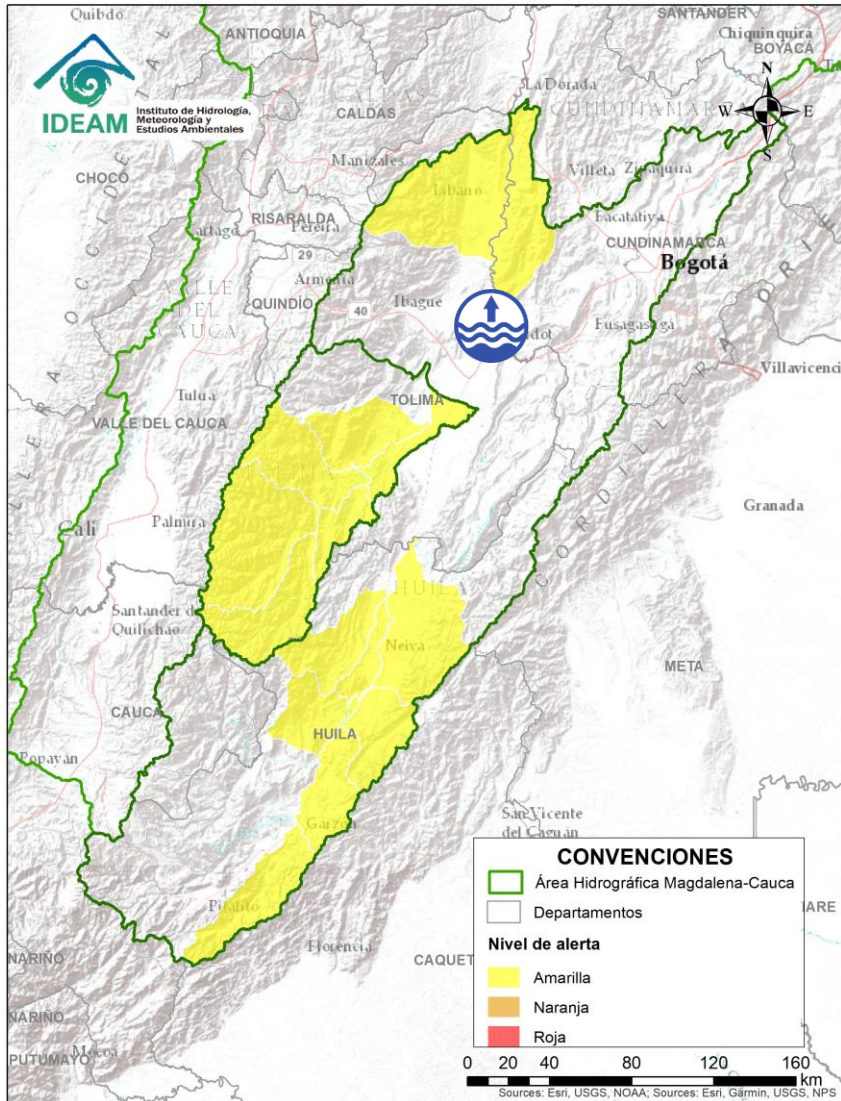
Por favor, pique aquí para volver al mapa principal de Áreas Hidrográficas de Colombia.




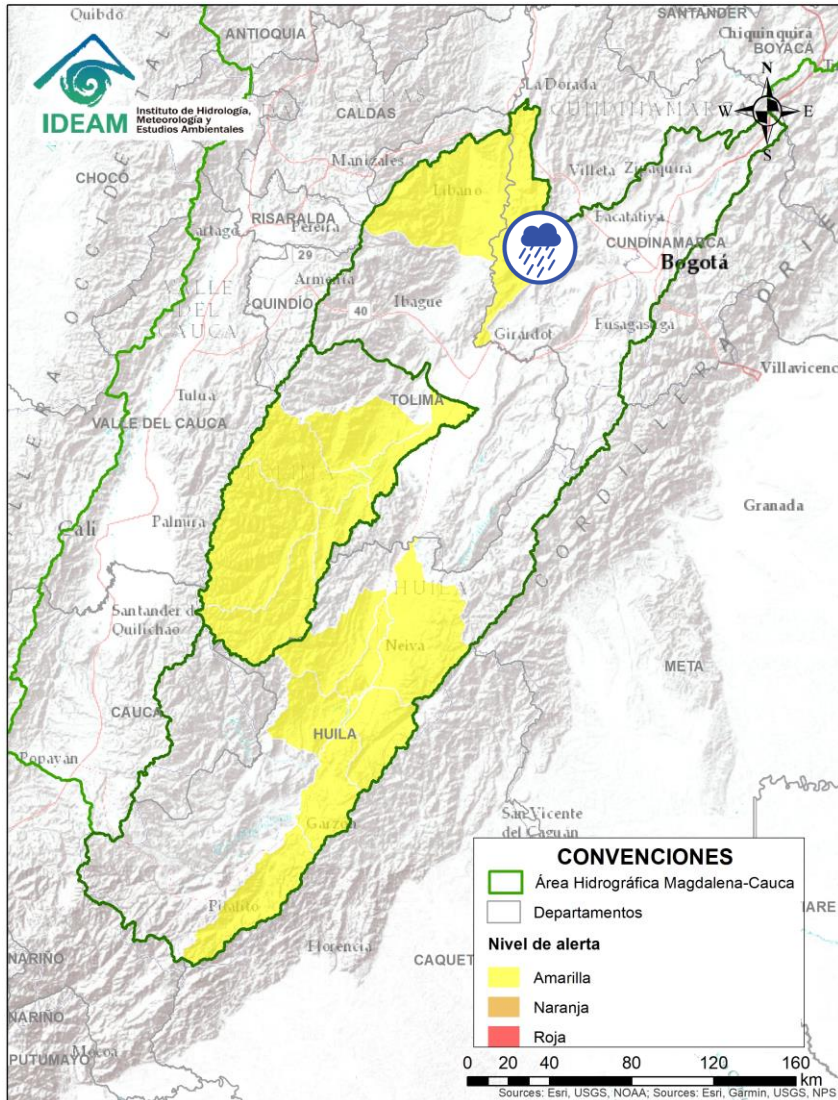
Por favor, pique aquí para volver al mapa principal de Áreas Hidrográficas de Colombia.




| Alerta | Zona Hidrográfica | Subzona o Cuenca Hidrográfica | Descripción de la alerta hidrológica   |
|--------|-------------------|-------------------------------|--|
|        | Alto Magdalena    | Cuenca del río Lagunilla      | Probabilidad de crecientes súbitas en los ríos Sabandija, Recio y Lagunilla, afluentes del alto Magdalena. Se recomienda especial atención en los municipios de Murillo, Líbano, Lérica y Armero (Tolima). |



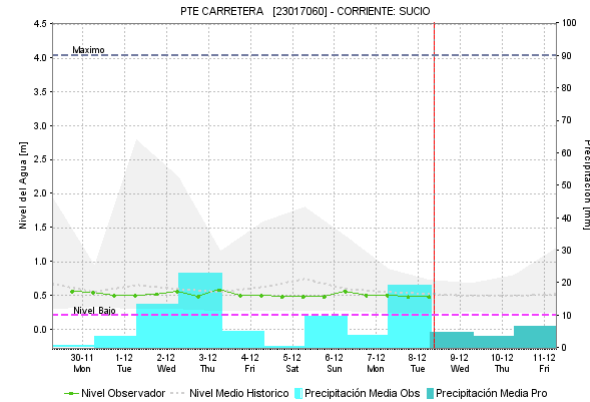
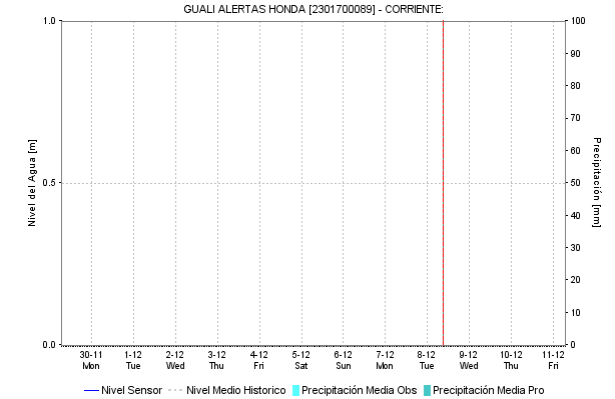
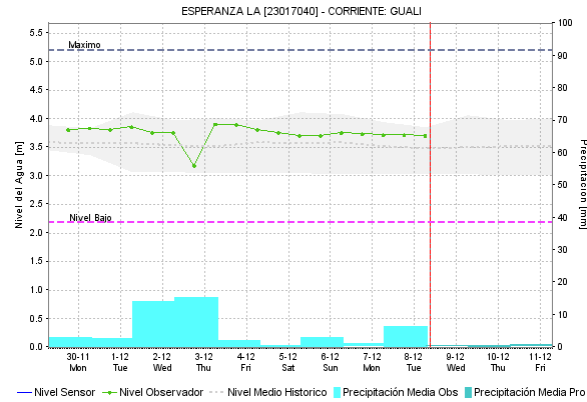
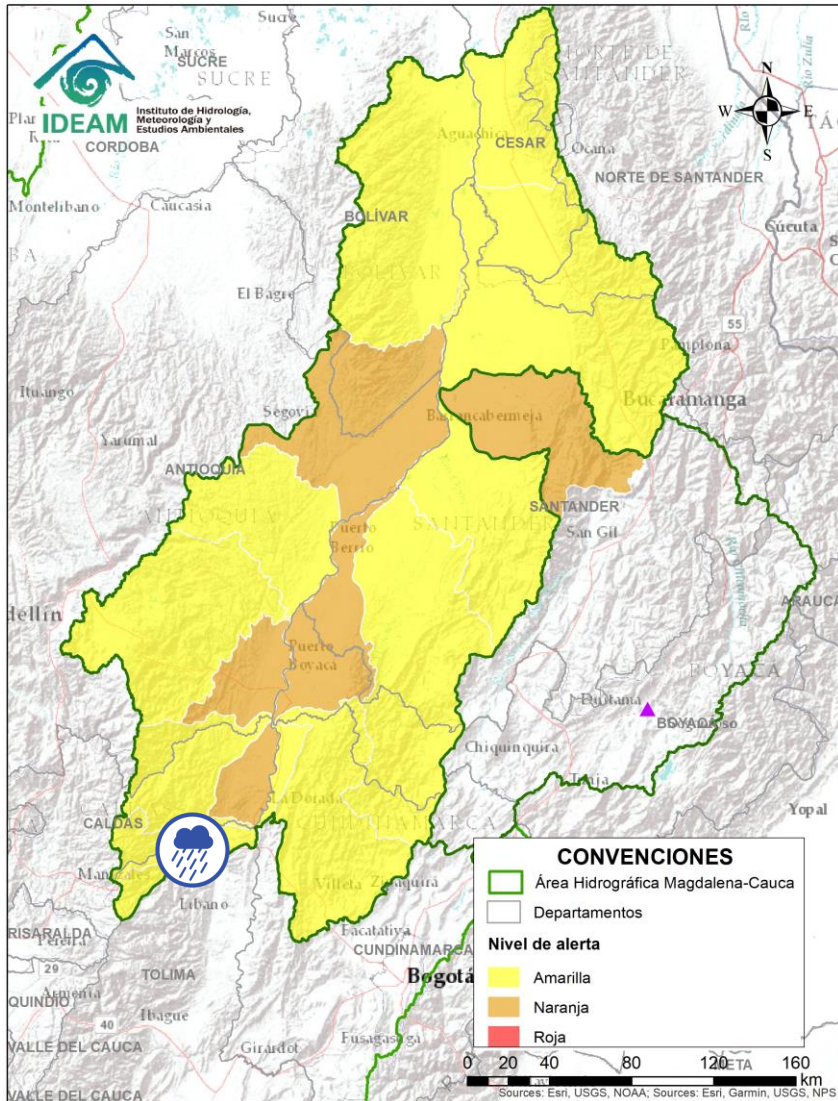
| Alerta   | Zona Hidrográfica | Subzona o Cuenca Hidrográfica | Descripción de la alerta hidrológica  |
|--|-------------------|-------------------------------|---|
|  | Alto Magdalena    | Río Magdalena                 | Alerta puntual por niveles altos del río Magdalena a la altura de Girardot (Cundinamarca), donde se reportan algunas afectaciones (03/12/2020). Se recomienda estar atentos aguas abajo de dicho municipio. |



| Alerta   | Zona Hidrográfica | Subzona o Cuenca Hidrográfica                     | Descripción de la alerta hidrológica   |
|--|-------------------|---|--|
|  | Alto Magdalena    | Cuenca del río Seco y otros directos al Magdalena | Probabilidad de incrementos súbitos en el nivel del río Seco entre otros directos al Magdalena en este sector. |

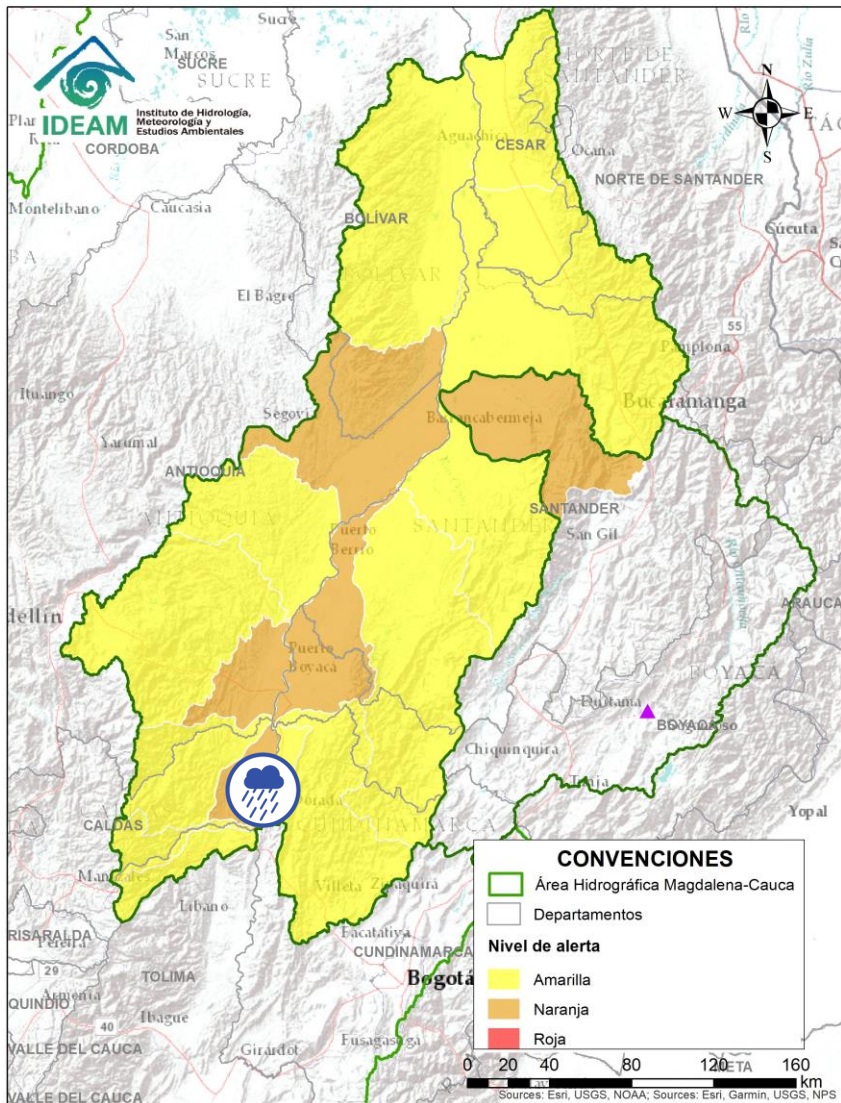



Por favor, pique aquí para volver al mapa principal de Áreas Hidrográficas de Colombia.



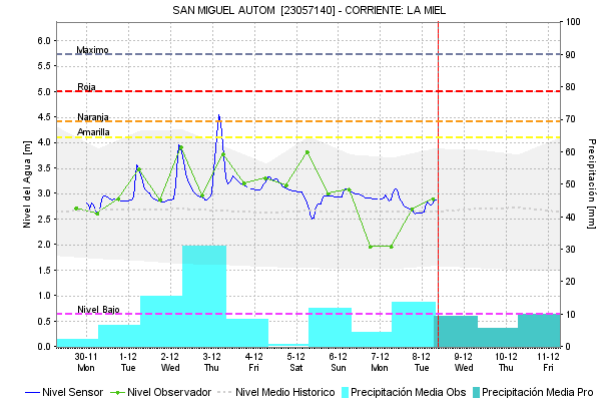
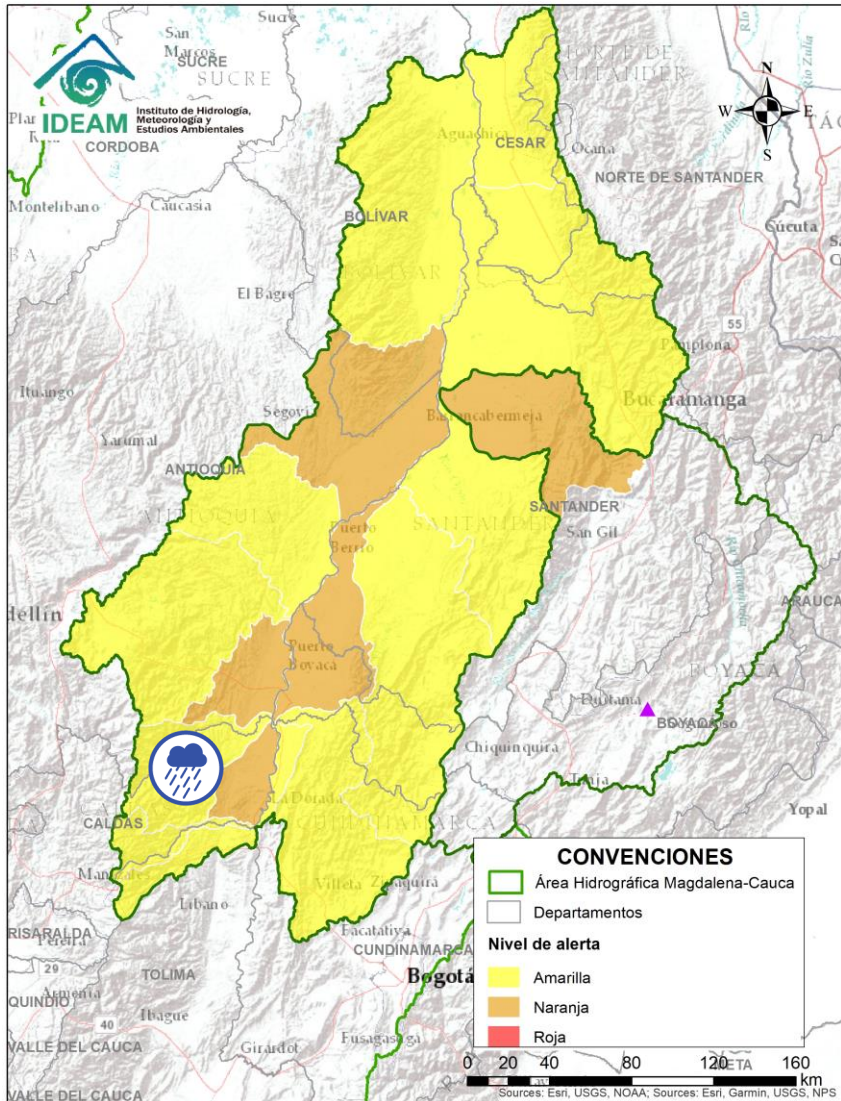
Por favor, pique aquí para volver al mapa principal de Áreas Hidrográficas de Colombia.


| Alerta | Zona Hidrográfica | Subzona o Cuenca Hidrográfica | Descripción de la alerta hidrológica   |
|--------|-------------------|-------------------------------|--|
|        | Medio Magdalena   | Cuenca del río Gualí          | Probabilidad de crecientes súbitas en el río Gualí y sus afluentes, especial atención en los municipios de Fresno (Tolima), Mariquita (Tolima), Pensilvania (Caldas), Casabianca (Tolima) y Samaná (Caldas). |
|        | Medio Magdalena   | Cuenca del río Guarinó        | Probabilidad de crecientes súbitas en la cuenca del río Guarinó. Especial atención en el municipio de Manzanares (Caldas).   |




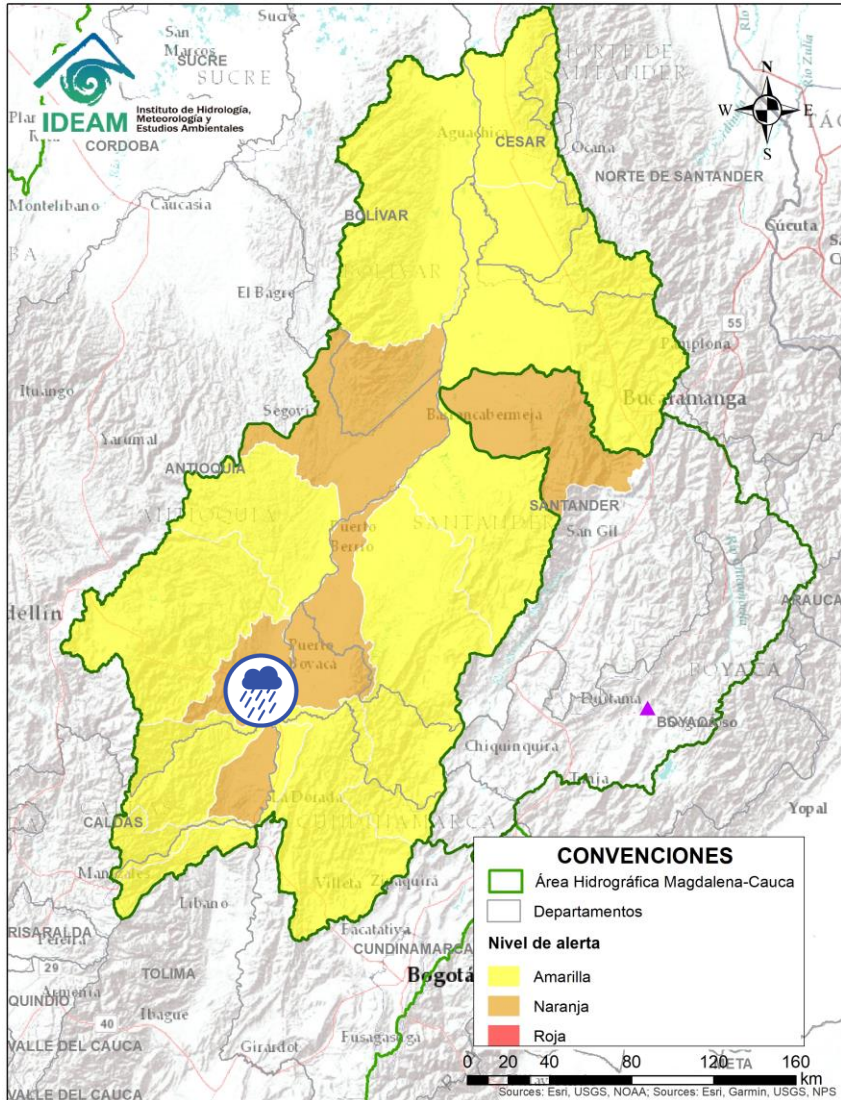
| Alerta   | Zona Hidrografica | Subzona o Cuenca Hidrografica                                | Descripción de la alerta hidrológica  |
|--|-------------------|--|---|
|  | Medio Magdalena   | Directos al Medio Magdalena entre los ríos Guarinó y La Miel | Probabilidad de crecientes súbitas en los niveles de los aportantes directos al Medio Magdalena entre los ríos Guarinó y La Miel. <b>Nota:</b> CDGRD CALDAS Y DNBC reportan inundaciones en varios barrios de la zona urbana del municipio La Dorada y vereda Doña Juana (Caldas), debido a desbordamientos de un canal de aguas residuales (03/12/2020). |



 Por favor, pique aquí para volver al mapa principal de Áreas Hidrográficas de Colombia.




| Alerta   | Zona Hidrográfica | Subzona o Cuenca Hidrográfica   | Descripción de la alerta hidrológica  |
|--|-------------------|---------------------------------|---|
|  | Medio Magdalena   | Cuenca del río La Miel (Samaná) | Probabilidad de crecientes súbitas en el río La Miel y sus afluentes, especial atención en el municipio de Sonsón, Norcasia, Samaná, Argelia, San Diego y San Miguel (Antioquia). |

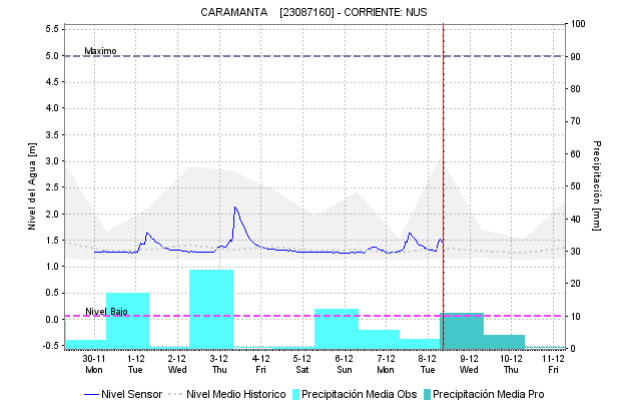
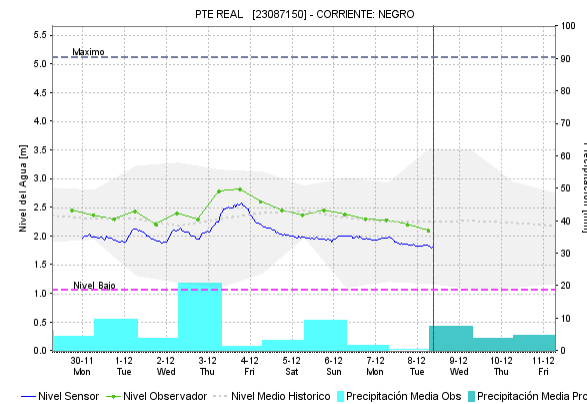
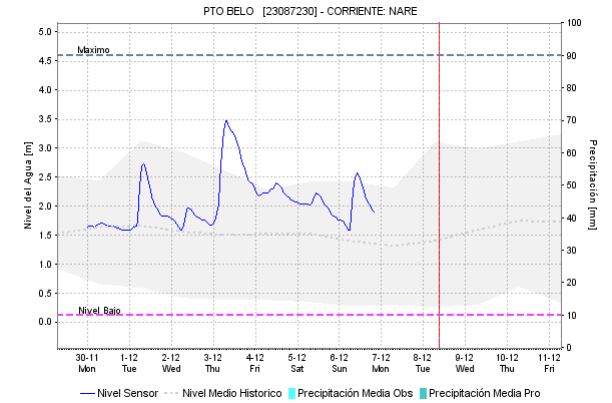
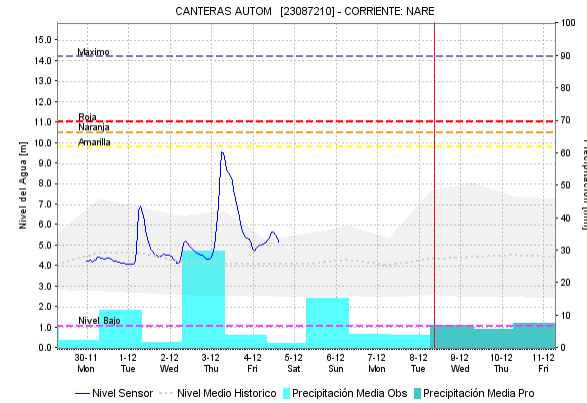
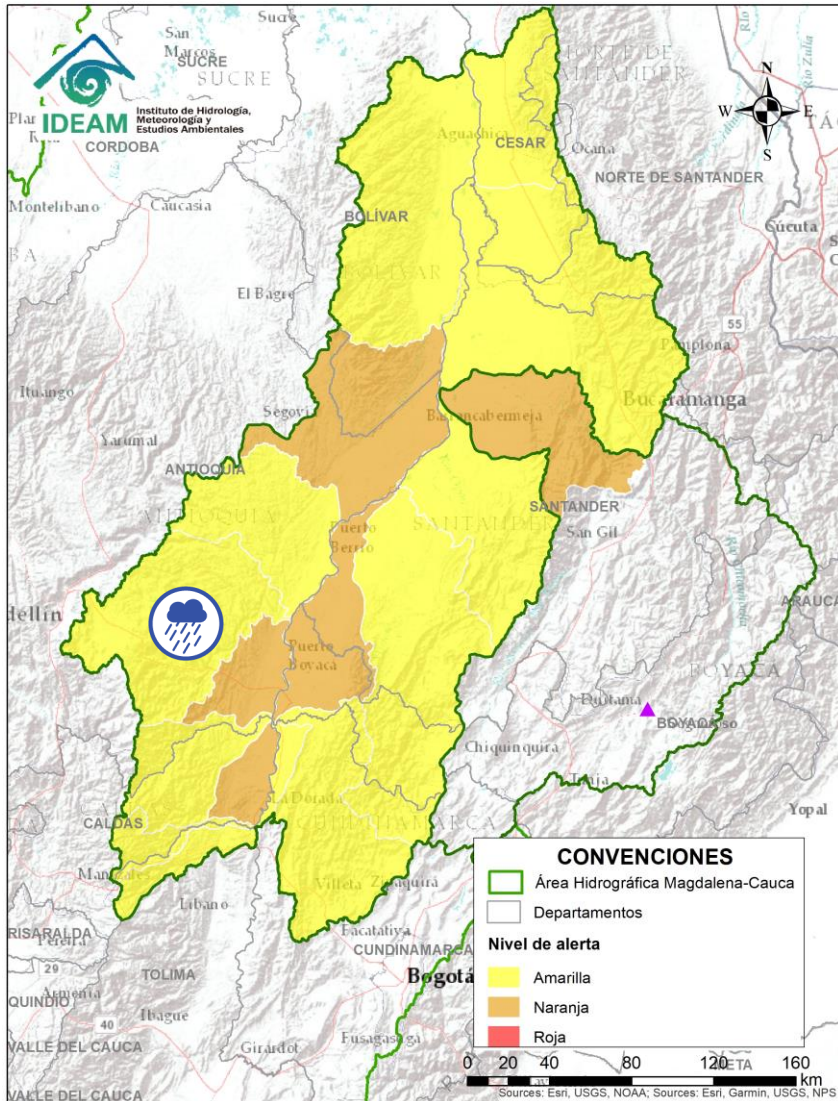

 Por favor, pique aquí para volver al mapa principal de Áreas Hidrográficas de Colombia.



| Alerta   | Zona Hidrografica | Subzona o Cuenca Hidrografica                          | Descripción de la alerta hidrológica  |
|--|-------------------|--|---|
|  | Medio Magdalena   | Directos al medio Magdalena entre los ríos Miel y Nare | Probabilidad de crecientes súbitas en los niveles de los aportantes directos al Medio Magdalena entre los ríos La Miel y Nare, especialmente en el río Claro (Cocorná Sur). Especial atención a la altura de los municipios de Sonsón, Puerto Triunfo, Puerto Nare y San Francisco. |

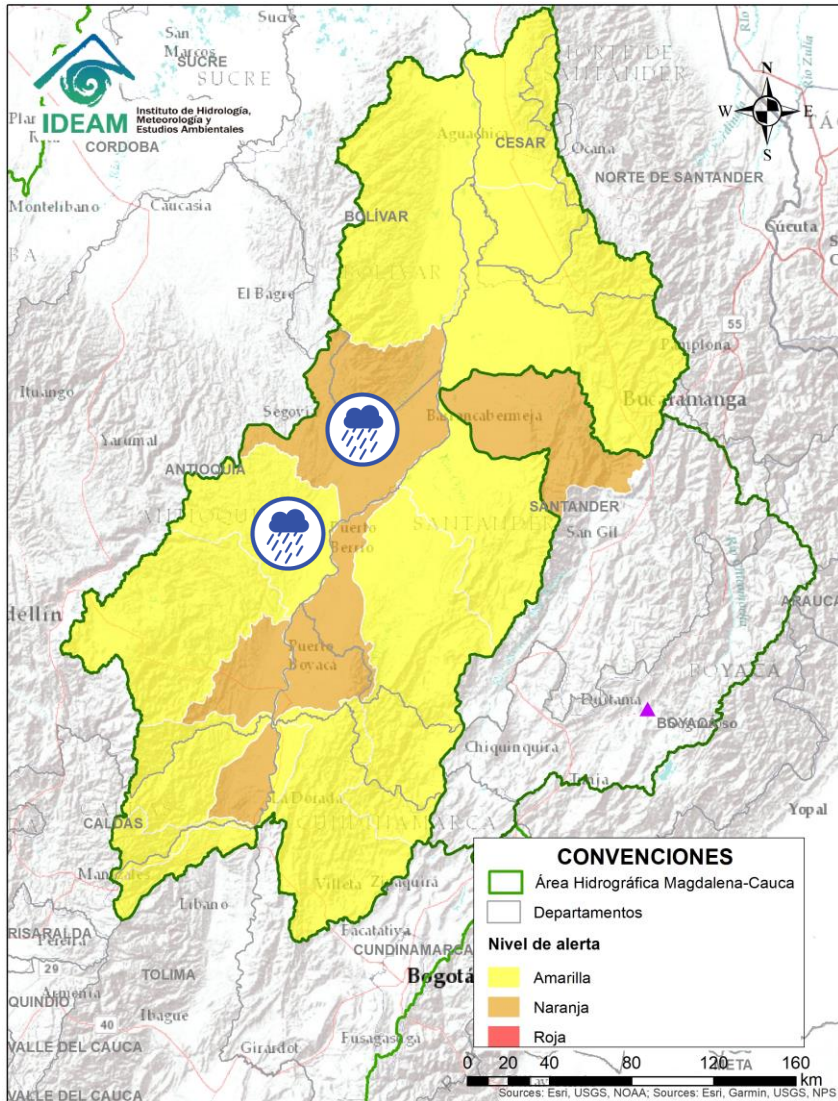
 Por favor, pique aquí para volver al mapa principal de Áreas Hidrográficas de Colombia.







| Alerta | Zona Hidrográfica | Subzona o Cuenca Hidrográfica | Descripción de la alerta hidrológica   |
|--------|-------------------|-------------------------------|--|
|        | Medio Magdalena   | Cuenca del río Nare           | Probabilidad de crecientes súbitas en el río Nare y sus afluentes. Especial atención en el río Samaná Norte, Nus, Negro y quebrada Marinilla. Se recomienda especial atención en los municipios de San Roque, Santo Domingo, Concepción, Rionegro, Santuario, Marinilla, Cocorná, San Luis, Yolombó y Puerto Nare. |

Por favor, pique aquí para volver al mapa principal de Áreas Hidrográficas de Colombia.

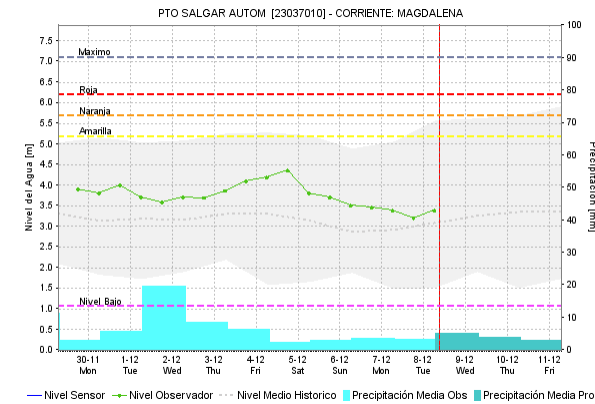
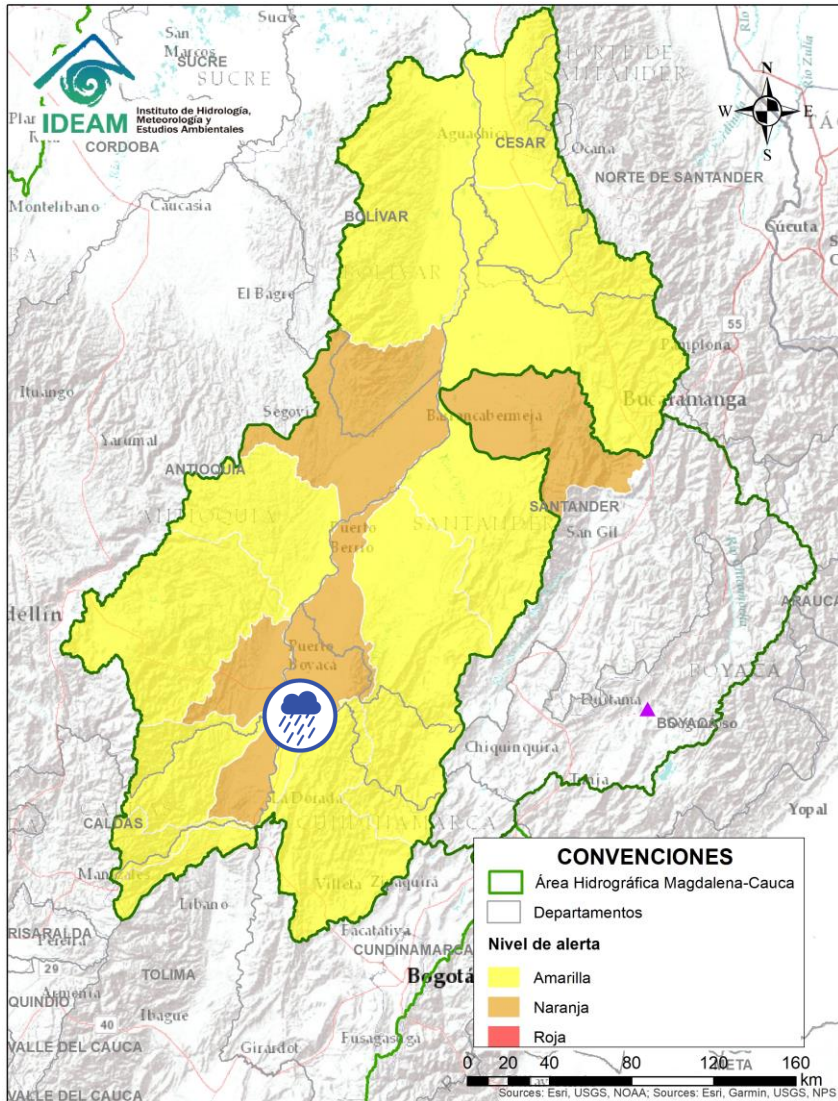



| Alerta   | Zona Hidrográfica | Subzona o Cuenca Hidrográfica | Descripción de la alerta hidrológica  |
|--|-------------------|-------------------------------|---|
|  | Medio Magdalena   | Cuencas del río San Bartolomé | Probabilidad de incrementos súbitos en el nivel del río Bartolomé y sus afluentes. Especial atención en los municipios de Vegachi y Yondó (Antioquia) |
|  | Medio Magdalena   | Cuencas del río Cimitarra     | Probabilidad de incrementos súbitos en el nivel del río Cimitarra y sus afluentes. Especial atención en los municipios de Yondó y Remedios.           |



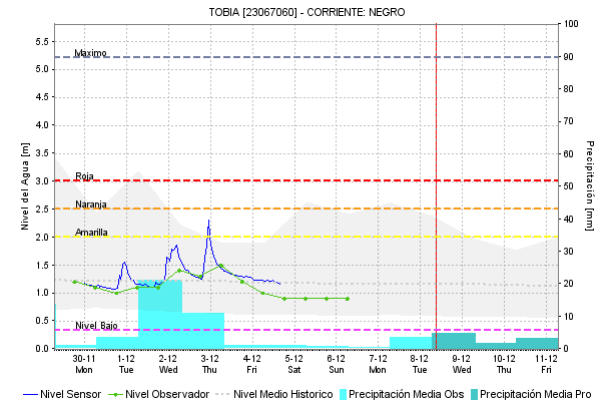
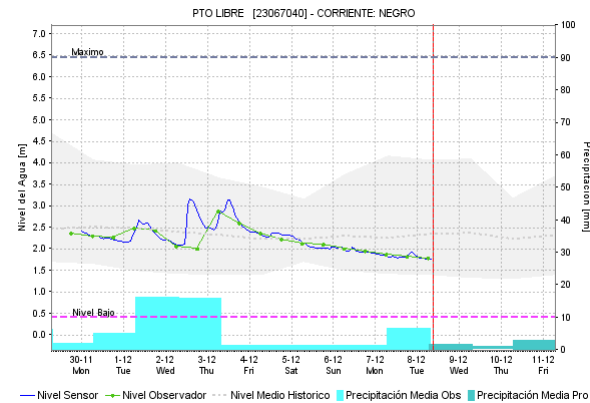
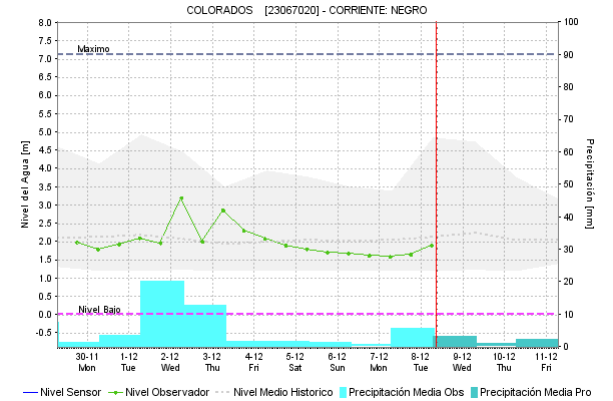
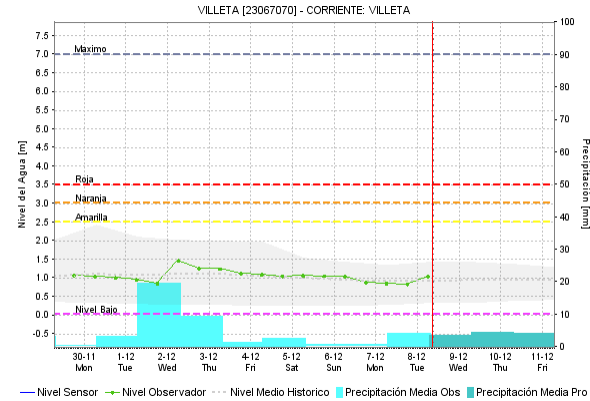
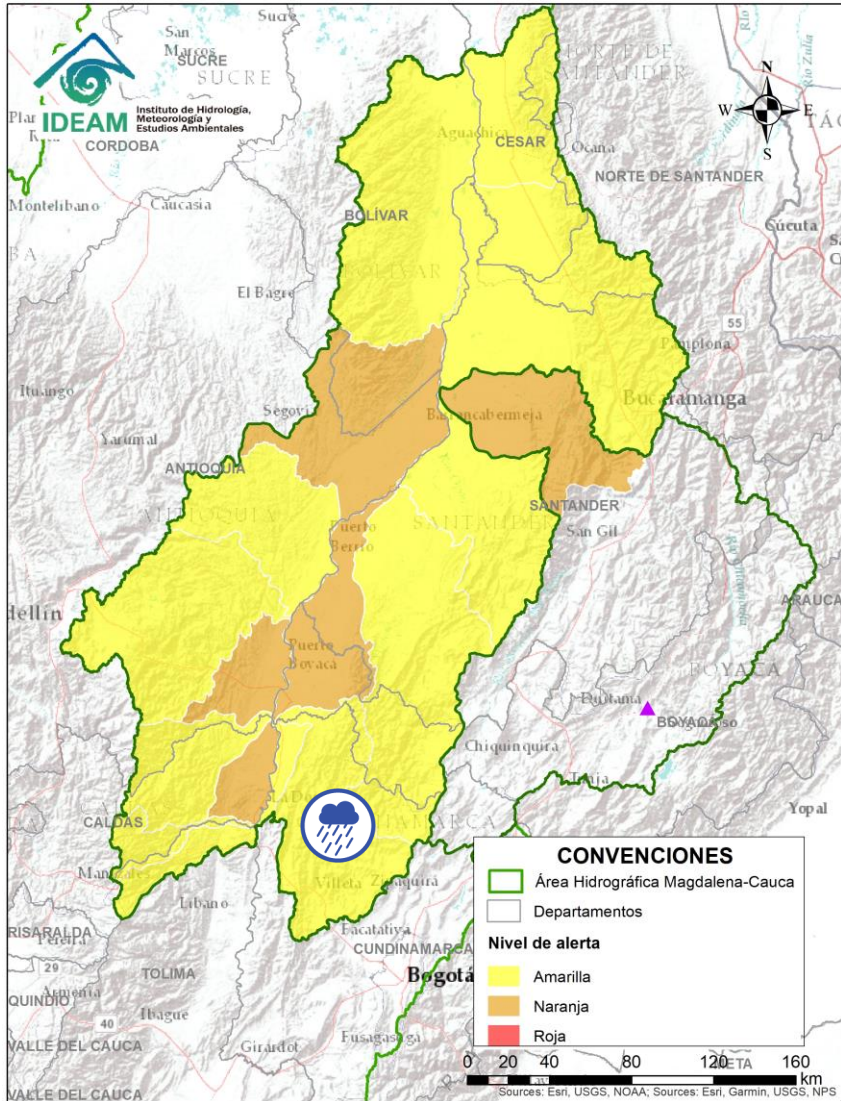
Por favor, pique aquí para volver al mapa principal de Áreas Hidrográficas de Colombia.

# ÁREA HIDROGRÁFICA DEL MAGDALENA – CAUCA (cuena media del río Magdalena)



| Alerta   | Zona Hidrografica | Subzona o Cuenca Hidrografica                           | Descripción de la alerta hidrológica  |
|--|-------------------|---|---|
|  | Medio Magdalena   | Directos al medio Magdalena entre los ríos Seco y Negro | Probabilidad de incrementos súbitos en los niveles de los aportantes directos al Medio Magdalena entre los ríos Seco y Negro. |

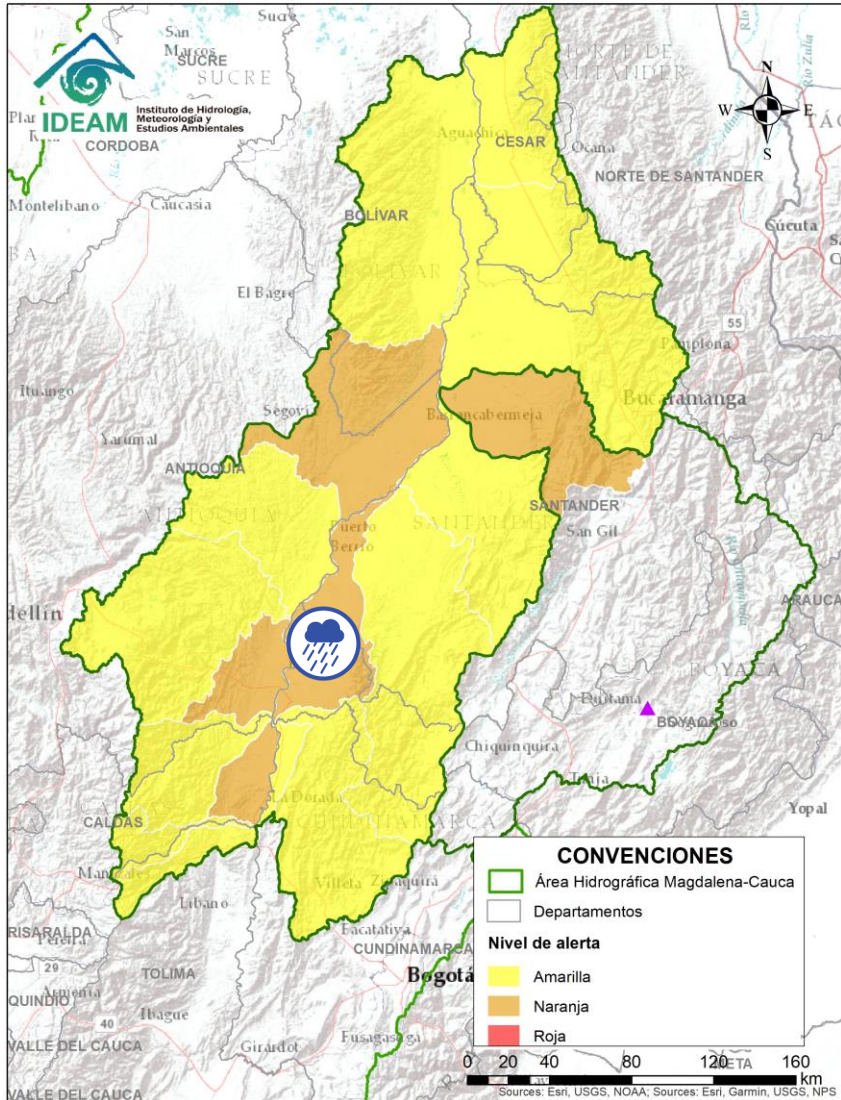
 Por favor, pique aquí para volver al mapa principal de Áreas Hidrográficas de Colombia.




Por favor, pique aquí para volver al mapa principal de Áreas Hidrográficas de Colombia.

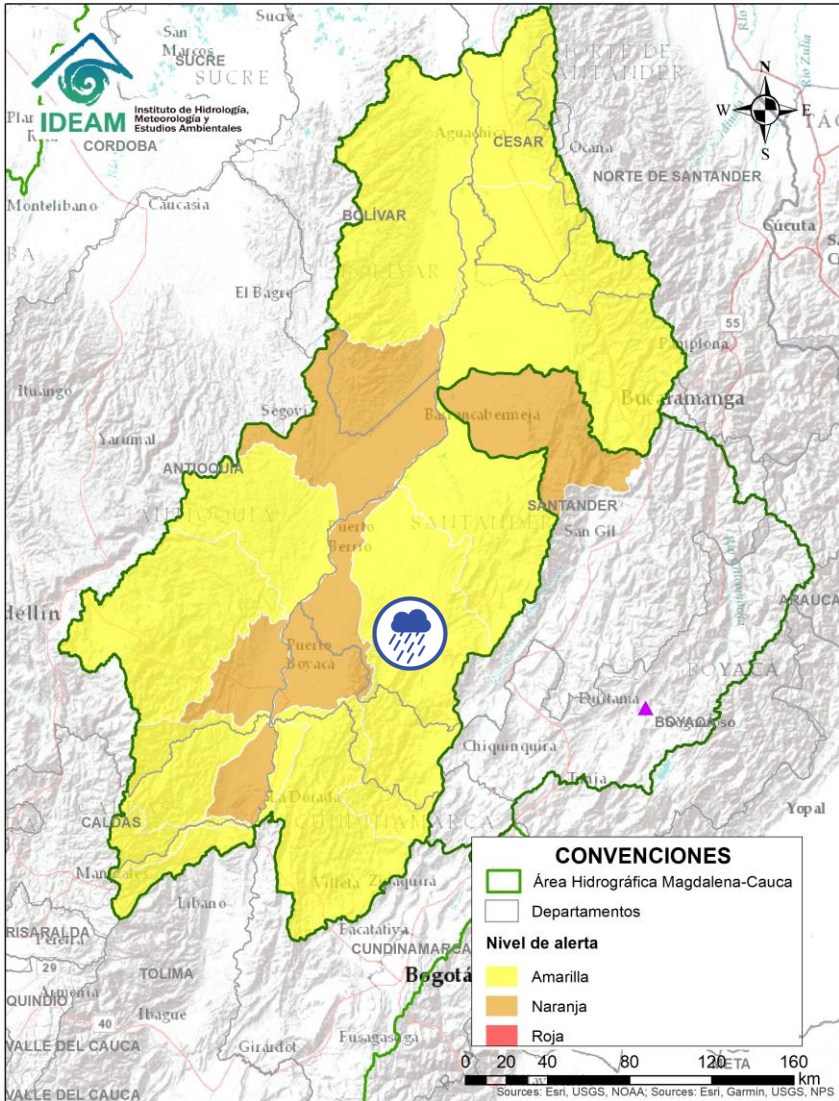
| Alerta | Zona Hidrografica | Subzona o Cuenca Hidrografica | Descripción de la alerta hidrológica  |
|--------|-------------------|-------------------------------|---|
|        | Medio Magdalena   | Cuenca del río Negro          | Probabilidad de crecientes súbitas en el río Negro y sus afluentes, especialmente la quebrada la Negra y el río Guaguaqui. Especial atención en los municipios de Nimaima, San Francisco, Yacopí, Útica, Villeta, La Vega, Sasaima y Tobia. |

# ÁREA HIDROGRÁFICA DEL MAGDALENA – CAUCA (cuenca media del río Magdalena)

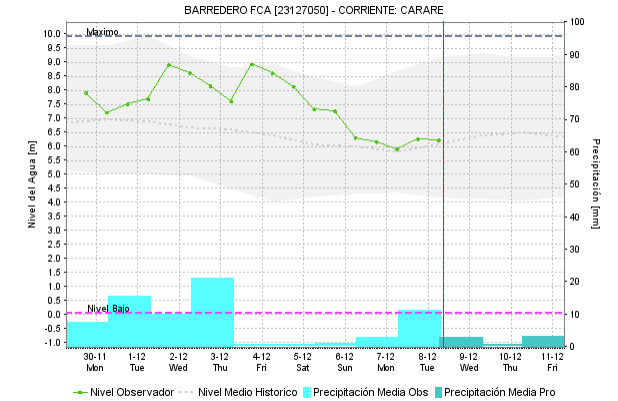
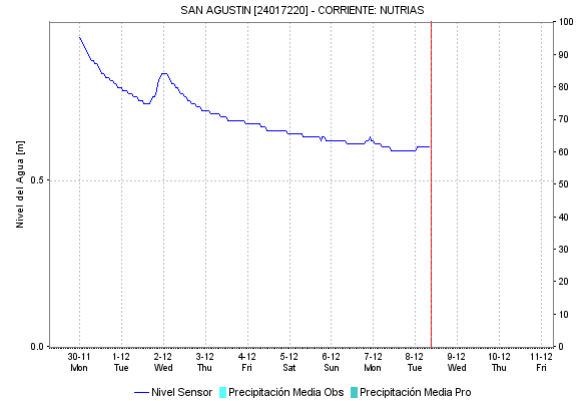
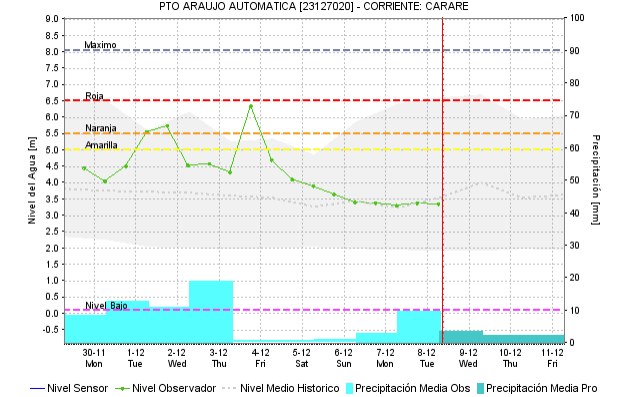
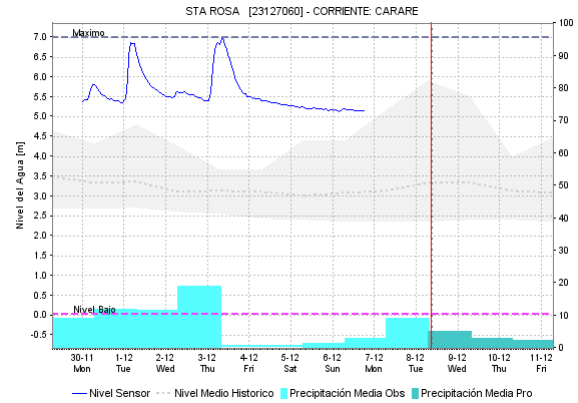


| Alerta   | Zona Hidrografica | Subzona o Cuenca Hidrografica                         | Descripción de la alerta hidrológica   |
|--|-------------------|---|--|
|  | Medio Magdalena   | Directos al Magdalena Medio entre ríos Negro y Carare | Probabilidad de incrementos en los niveles de los Directos al Magdalena Medio entre ríos Negro y Carare. |

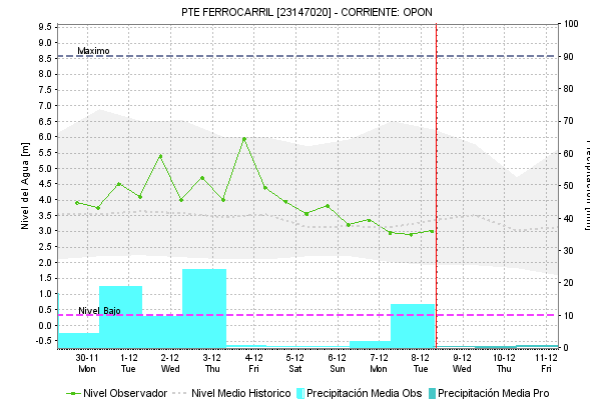
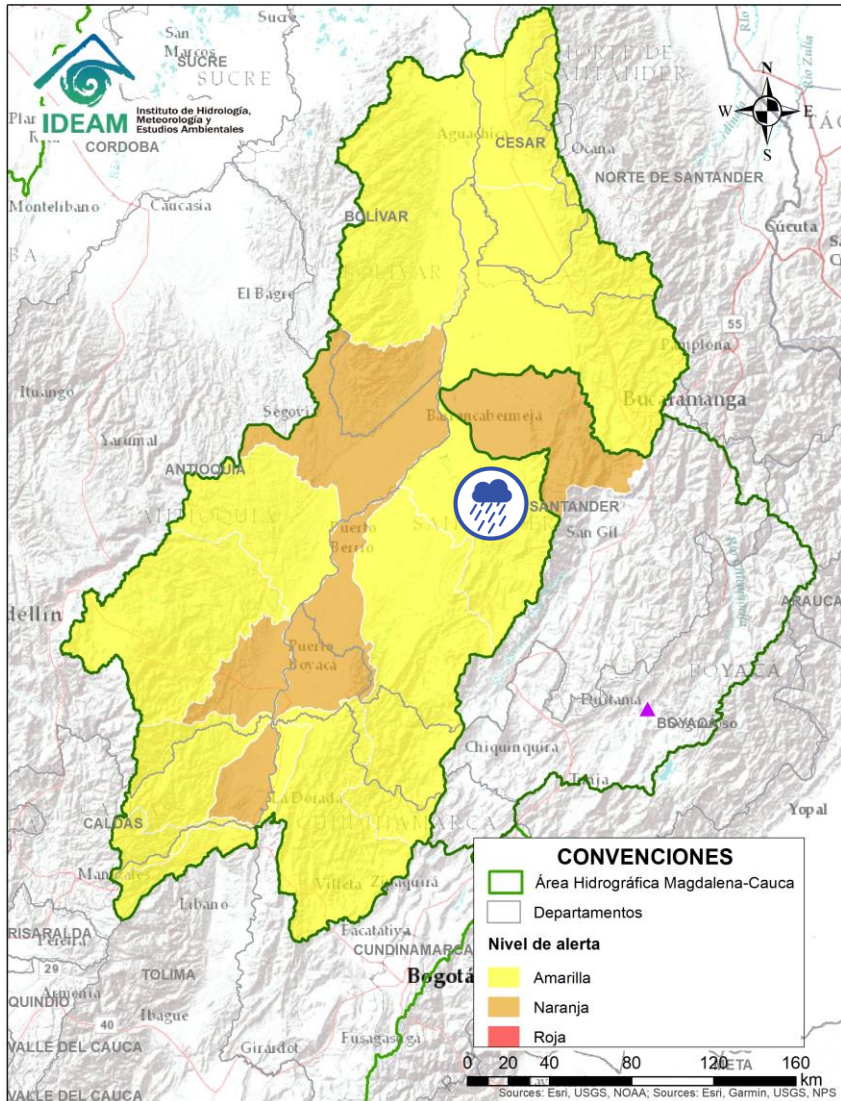
 Por favor, pique aquí para volver al mapa principal de Áreas Hidrográficas de Colombia.




Por favor, pique aquí para volver al mapa principal de Áreas Hidrográficas de Colombia.

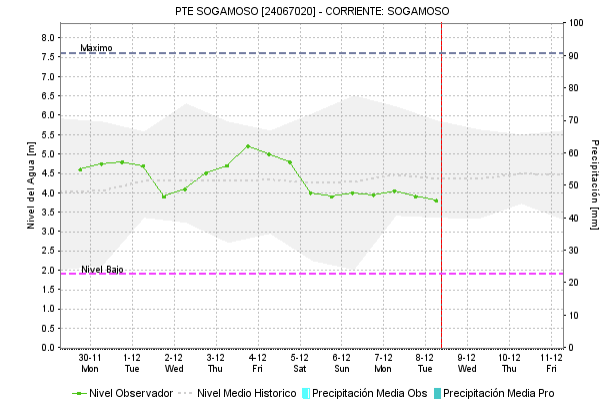
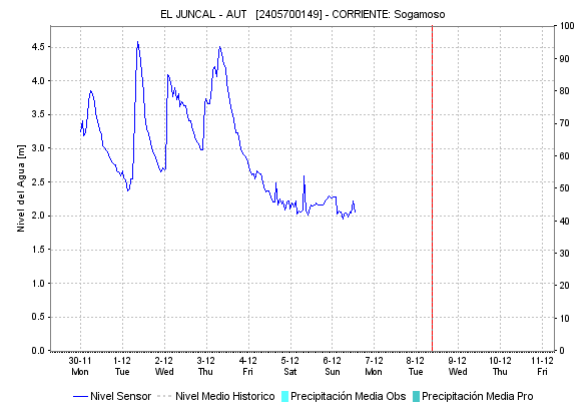
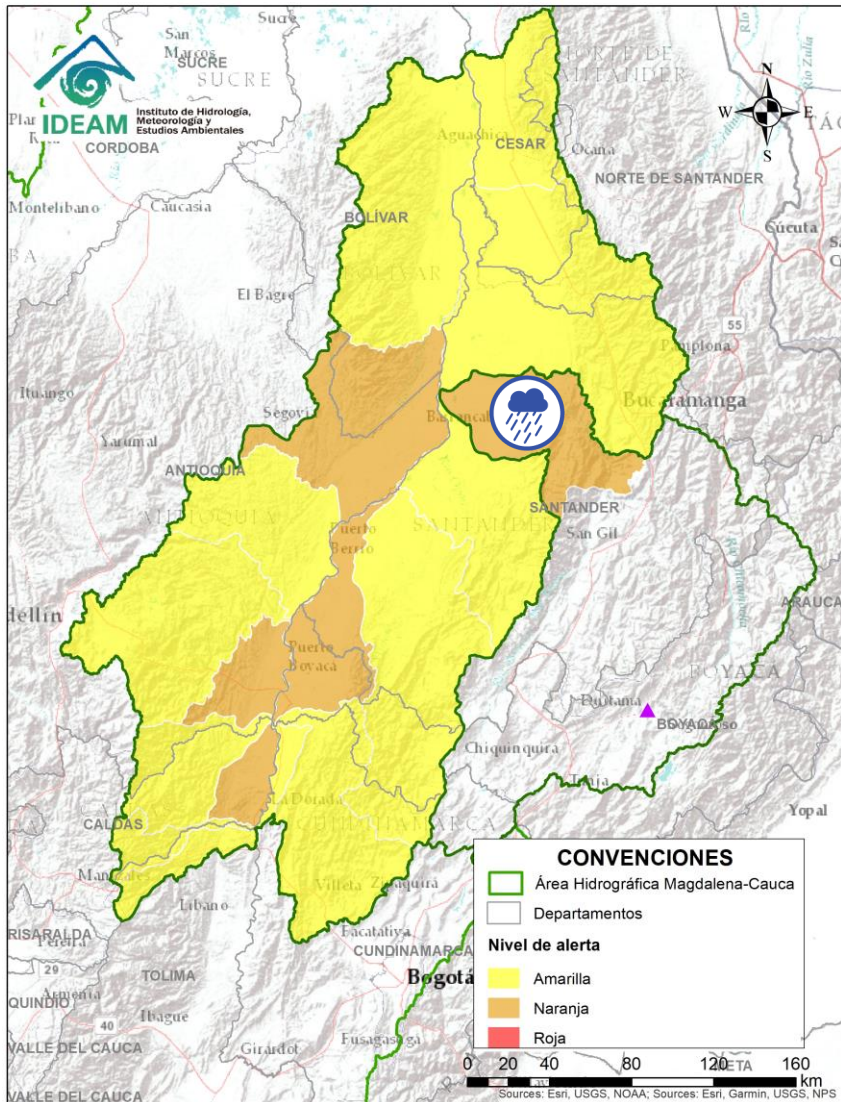




| Alerta | Zona Hidrografica | Subzona o Cuenca Hidrografica | Descripción de la alerta hidrológica   |
|--------|-------------------|-------------------------------|--|
|        | Medio Magdalena   | Cuenca del río Carare         | Probabilidad crecientes súbitas en los ríos Minero, Carare y sus afluentes, se recomienda especial atención a la altura de los municipios de Quípama (Boyacá), Cimitarra y Puerto Parra (Santander). <b>Nota:</b> La UNGRD y CDGRD de Santander reportan crecientes súbitas del río Oponcito y la quebrada el Ropero, causando afectaciones en los municipios de Cimitarra y Aguada (Santander), respectivamente (01/12/2020). |



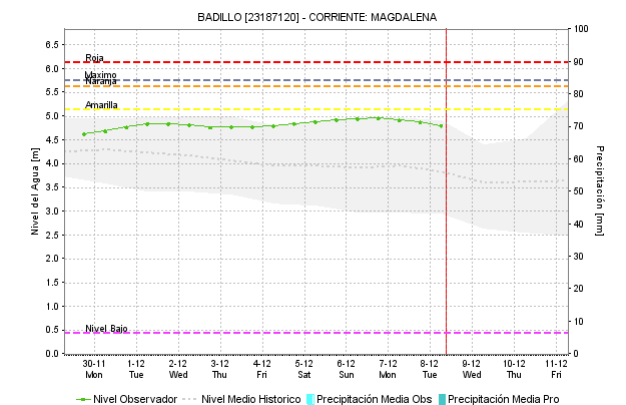
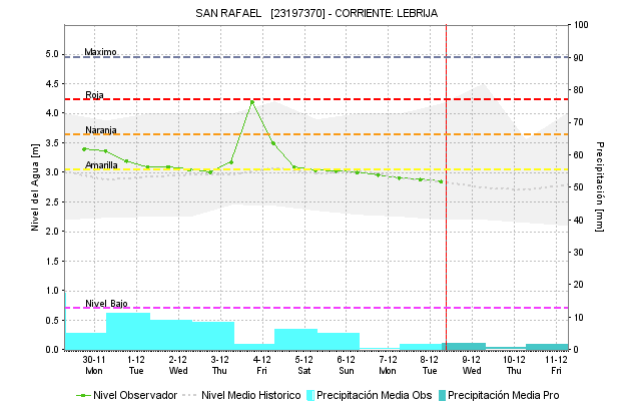
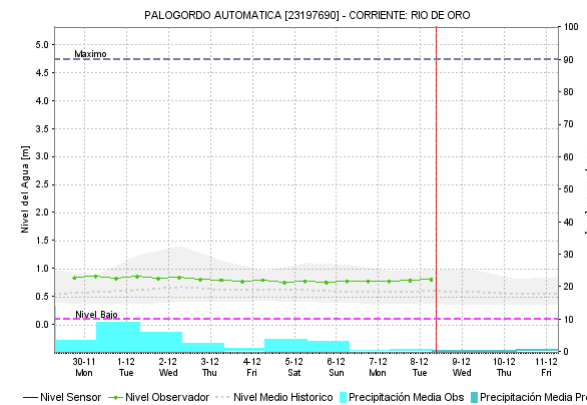
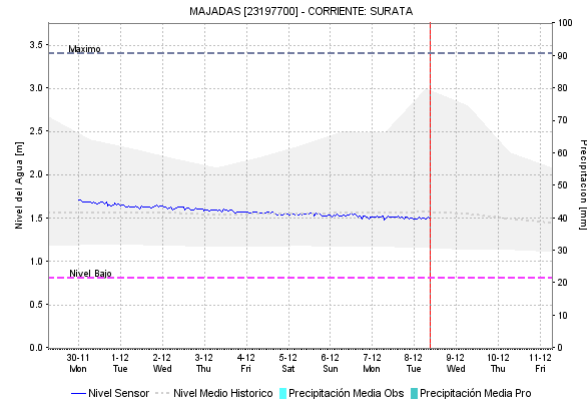
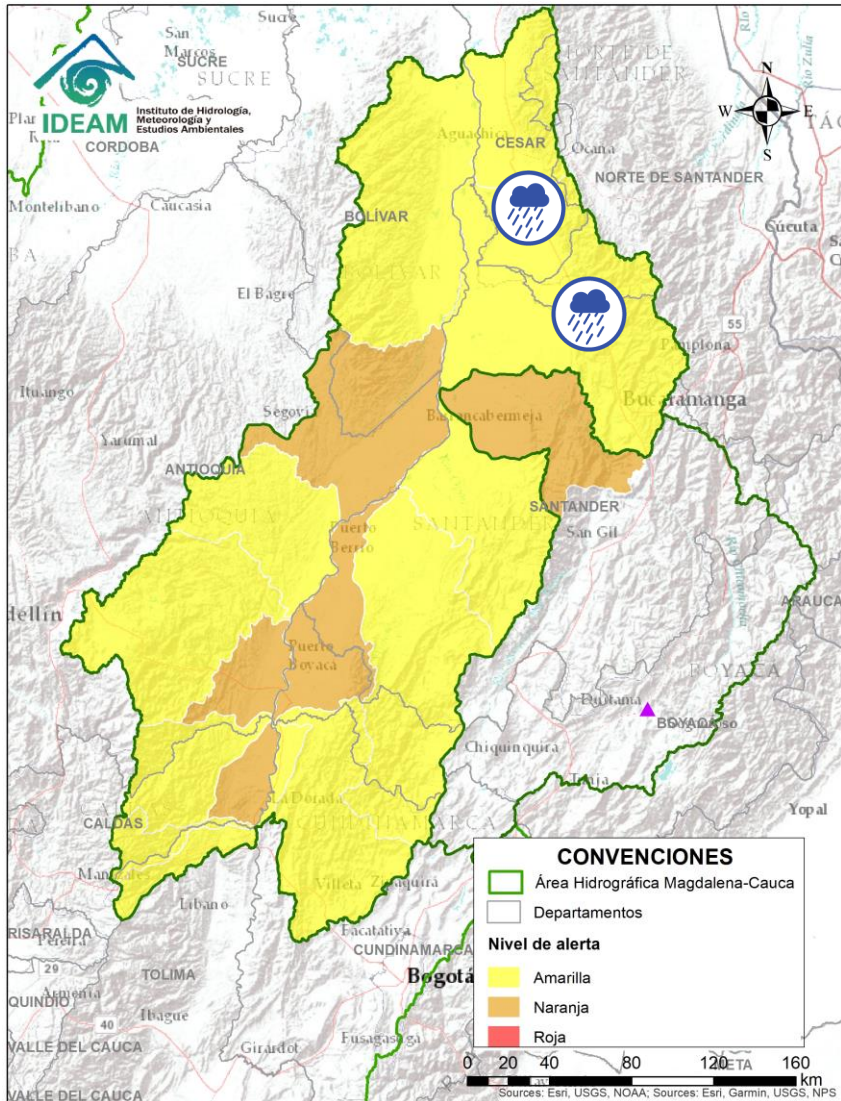
| Alerta   | Zona Hidrográfica | Subzona o Cuenca Hidrográfica | Descripción de la alerta hidrológica   |
|--|-------------------|-------------------------------|--|
|  | Medio Magdalena   | Cuenca del río Opón           | Probabilidad de crecientes súbitas en el río Opón y en su tributario el río La Colorada, a la altura del municipio de Simacota (Santander). Especial atención a la altura del municipio de Puerto Parra. |

Por favor, pique aquí para volver al mapa principal de Áreas Hidrográficas de Colombia.



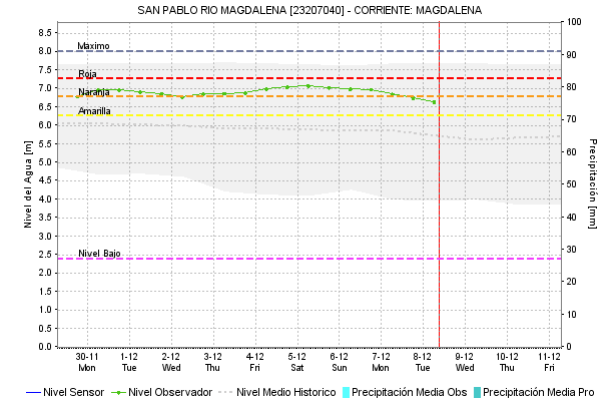
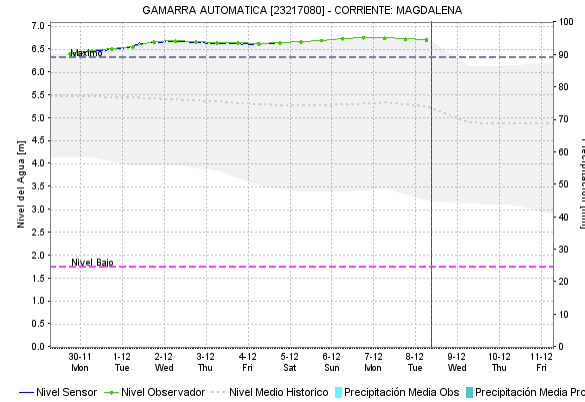
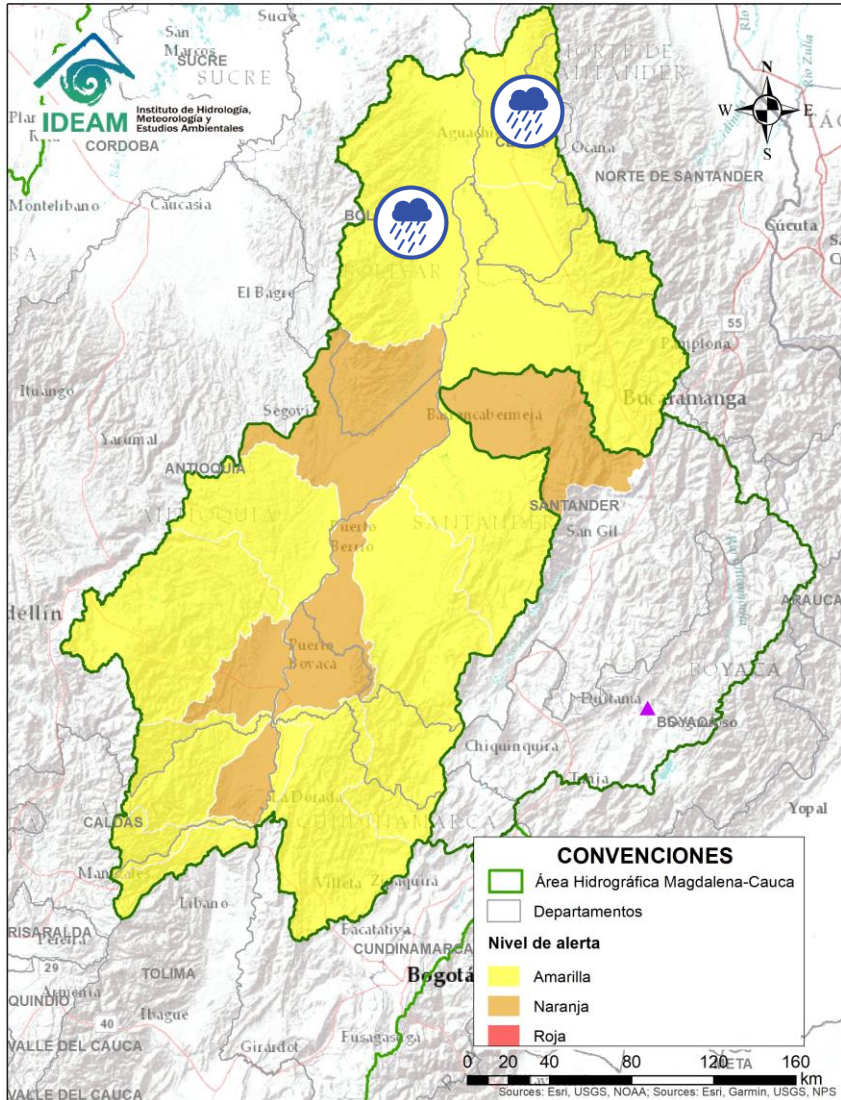
| Alerta   | Zona Hidrográfica | Subzona o Cuenca Hidrográfica | Descripción de la alerta hidrológica  |
|--|-------------------|-------------------------------|---|
|  | Sogamoso          | Cuenca del río Sogamoso       | Probabilidad de crecientes súbitas en el río Sogamoso. Especial atención en el municipio de Zapatoca (Santander).   |
|  | Sogamoso          | Cuenca del río Sogamoso       | Alerta amarilla por vertimientos controlados en el embalse Topocoro de la central hidroeléctrica Sogamoso, se esperan incrementos en el río Sogamoso, entre Puente La Paz y la presa Latora (ISAGEN, 17/11/2020). |







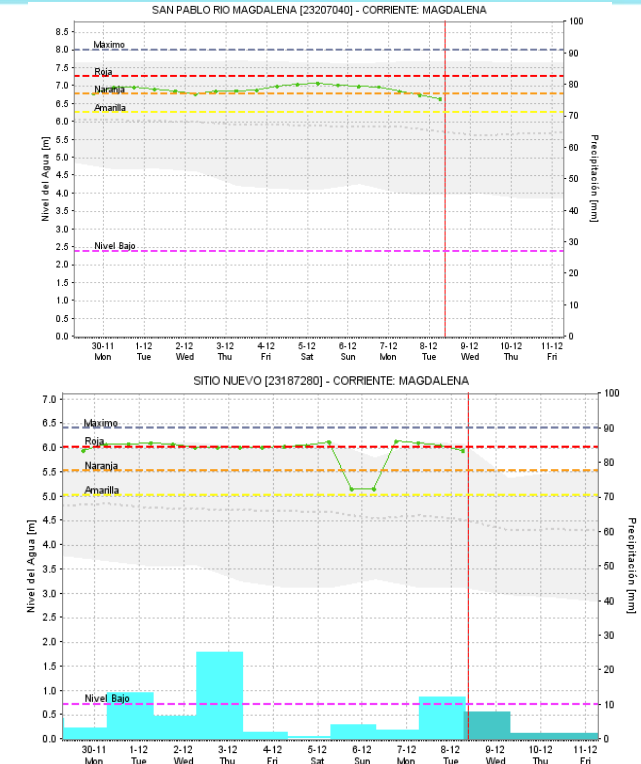
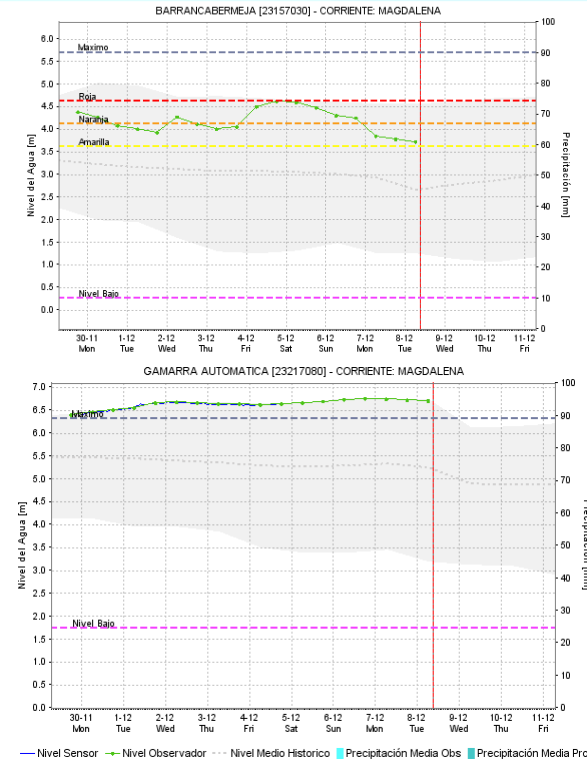
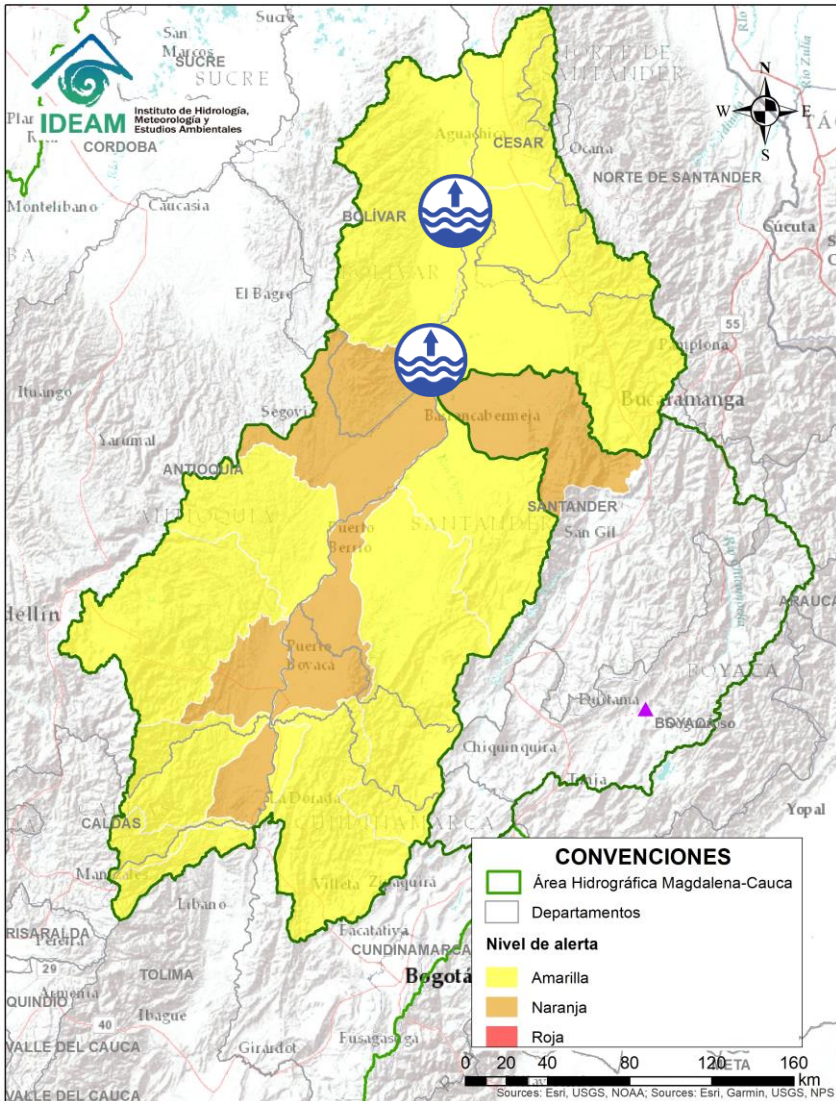
| Alerta | Zona Hidrográfica | Subzona o Cuenca Hidrográfica | Descripción de la alerta hidrológica  |
|--------|-------------------|-------------------------------|---|
|        | Medio Magdalena   | Cuenca del río Lebrija        | Probabilidad de crecientes súbitas en el río Lebrija y sus afluentes, los ríos de Oro (Lebrija, Piedecuesta y Girón), Charta, Suratá (Bucaramanga), Playón (Playón), en el departamento de Santander. |
|        | Medio Magdalena   | Subzona del Lebrija           | Probabilidad de crecientes súbitas en la parte norte de la Subzona del Lebrija, en el departamento de Cesar.  |

Por favor, pique aquí para volver al mapa principal de Áreas Hidrográficas de Colombia.



| Alerta   | Zona Hidrográfica | Subzona o Cuenca Hidrográfica         | Descripción de la alerta hidrológica   |
|--|-------------------|---------------------------------------|--|
|  | Medio Magdalena   | Directos al Magdalena (Brazo Morales) | Probabilidad de crecientes súbitas en los tributarios directos al río Magdalena (Brazo Morales). Especial atención a las quebradas Arenal y Norosí. Igualmente, estar atentos a la altura del municipio de Santa Rosa del Sur. |
|  | Medio Magdalena   | Quebrada El Carmen                    | Probabilidad de crecientes súbitas en la Quebrada el Carmen y otros directos al Medio Magdalena.   |

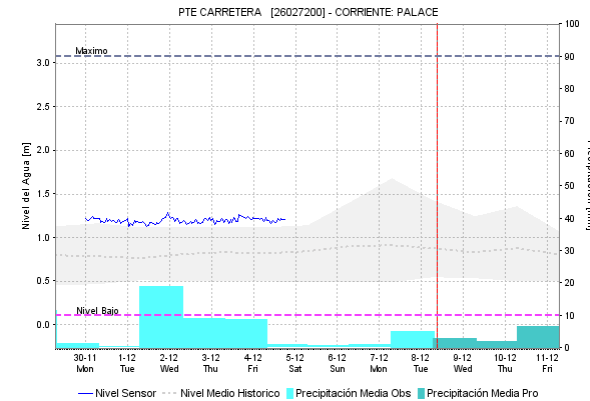
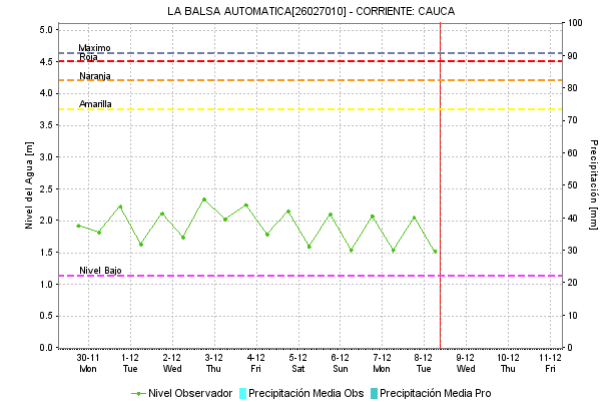
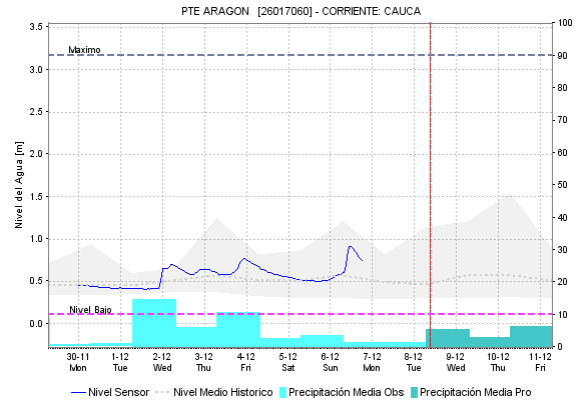
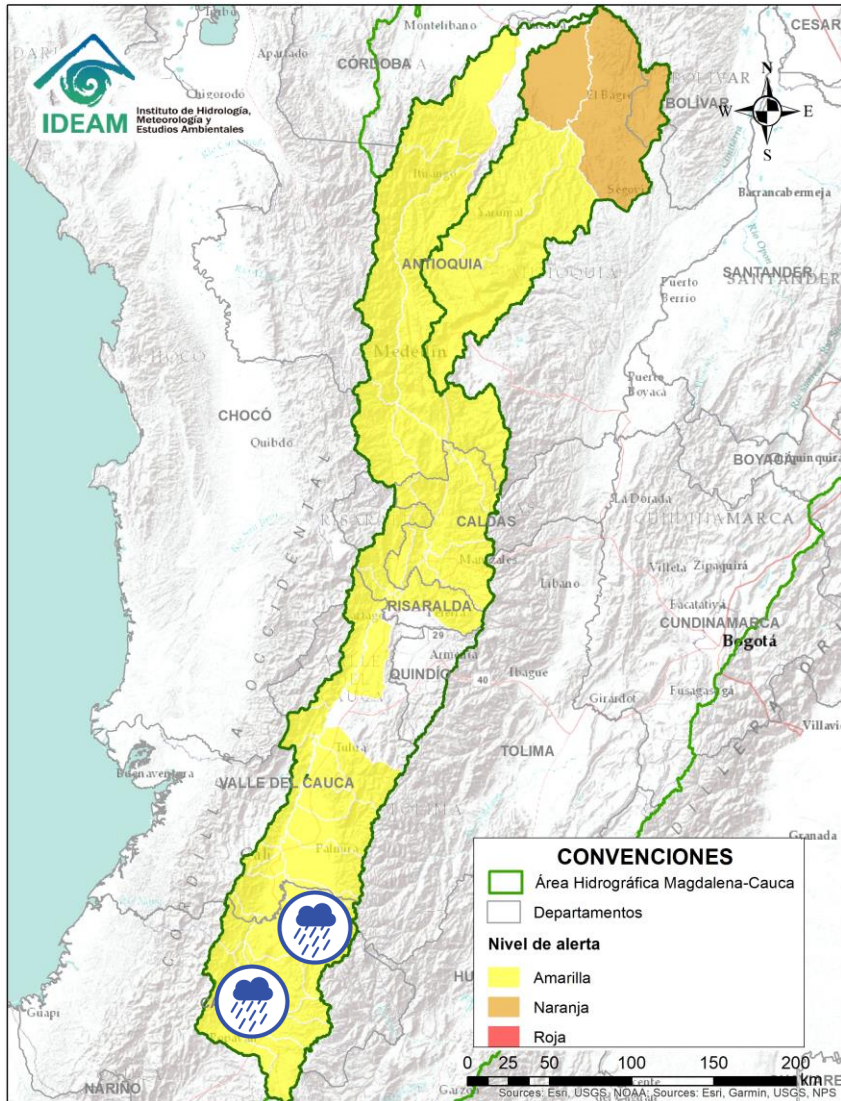
 Por favor, pique aquí para volver al mapa principal de Áreas Hidrográficas de Colombia.



| Alerta | Zona Hidrografica | Subzona o Cuenca Hidrografica | Descripción de la alerta hidrológica   |
|--------|-------------------|-------------------------------|--|
|        | Medio Magdalena   | Parte media del río Magdalena | <p>Niveles altos en el río Magdalena en el tramo entre Barrancabermeja (Santander), Puerto Wilches (Santander) y Gamarra (Cesar), con valores por encima del umbral de alerta roja. El IDEAM hace un llamado de atención a la población ribereña asentada a lo largo del Magdalena para que se mantengan atentos a la información de los Consejos Municipales de Gestión del Riesgo y siguiendo las recomendaciones dado que actualmente el nivel del río Magdalena se encuentra con valores altos los cuales pueden aumentar, especialmente aguas abajo de la desembocadura del río Sogamoso al Magdalena debido a los vertimientos controlados de Central Sogamoso.</p> <p><b>Notas:</b> 1) CDGRD Magdalena informa inundación en el municipio Sitio Nuevo en el corregimiento de Palermo (14/11/2020). 2) La UNGRD reportan inundaciones por aumento del río Magdalena en el municipio de Simití (Bolívar). (16/11/2020) 3) CDGRD Santander informa inundación del río Magdalena en el municipio de Puerto Wilches en Bocas del Rosario, Bocadoillo y Vijagual, afectación 330 hectáreas en cultivos de palma, maíz y plátano (17/11/2020).</p> |

Por favor, pique aquí para volver al mapa principal de Áreas Hidrográficas de Colombia.

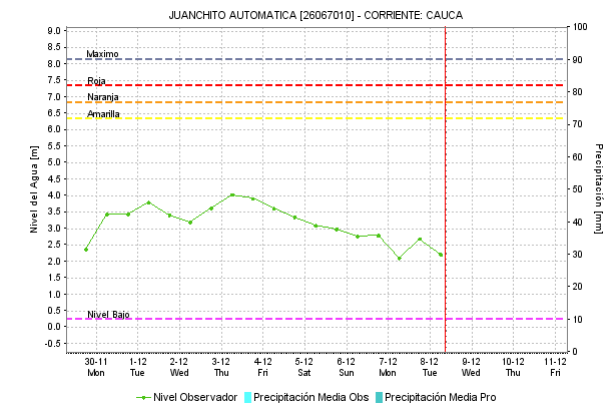
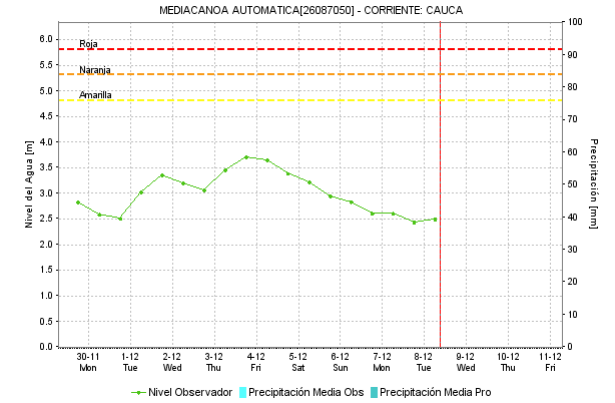
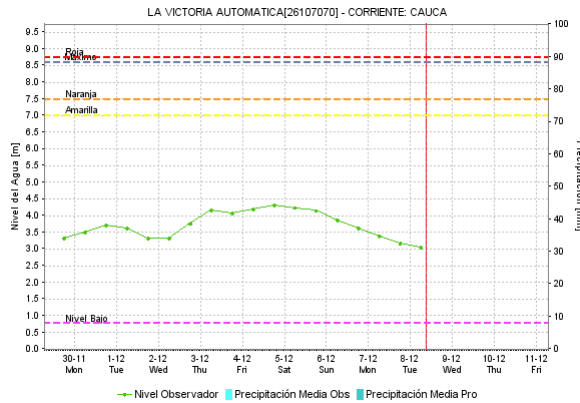
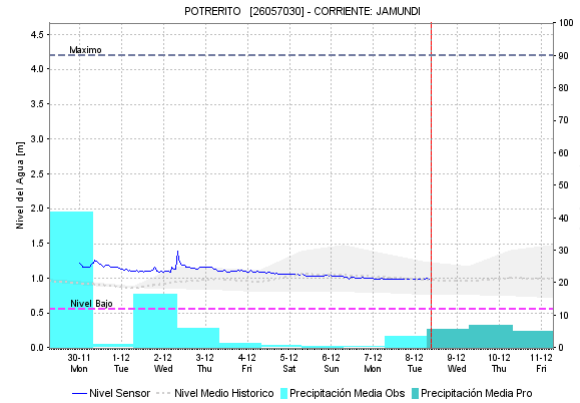
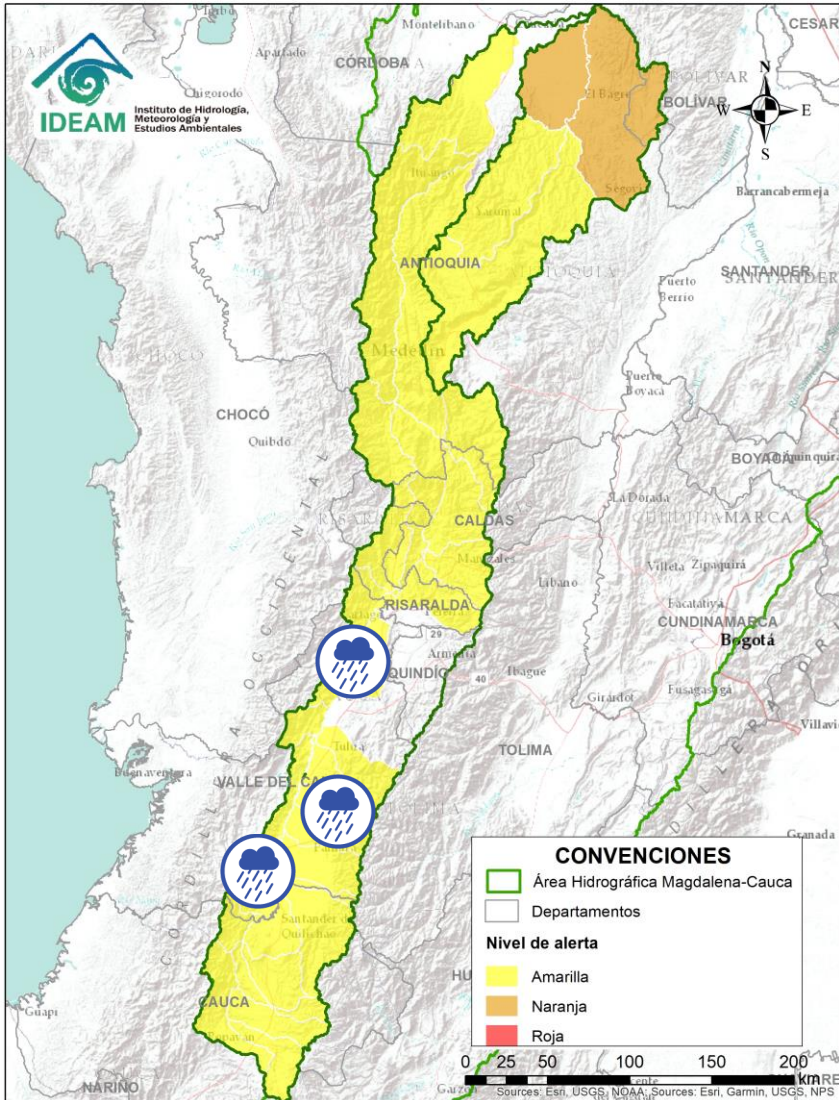
# ÁREA HIDROGRÁFICA DEL MAGDALENA – CAUCA (cuenca del río Cauca)



| Alerta | Zona Hidrografica | Subzona o Cuenca Hidrografica                                | Descripción de la alerta hidrológica   |
|--------|-------------------|--|--|
|        | Cauca             | Cuencas aportantes al río Cauca en el departamento del Cauca | Probabilidad de crecientes súbitas en las cuencas de los ríos Salado, Palacé, Piendamó, Ovejas, Quinamáyo, Timba, cuenca alta del Cauca y aportantes al río Cauca en el departamento de Cauca. Especial atención en los municipios de Toribio y Puerto Tejada. |
|        | Cauca             | Cuencas aportantes al río Cauca en el departamento de Cauca  | Probabilidad de creciente súbita en el río Palo y sus aportantes en el departamento de Cauca. Nota: CDGRD CAUCA informó que el 30/11/2020 colapsó el sistema de alcantarillado por las fuertes lluvias en el municipio de Guachene en la cuenca del río Palo.  |

Por favor, pique aquí para volver al mapa principal de Áreas Hidrográficas de Colombia.

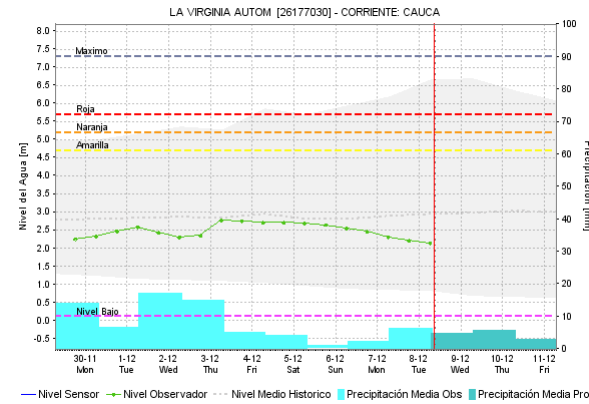
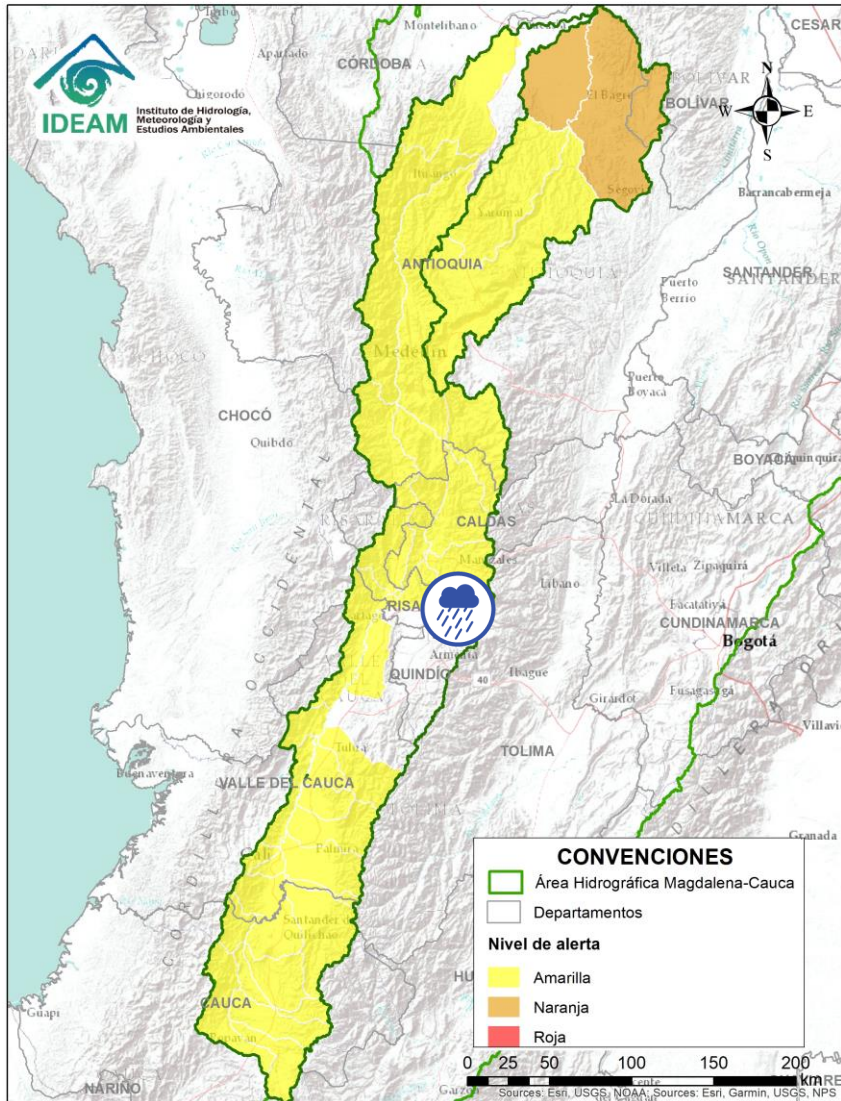
# ÁREA HIDROGRÁFICA DEL MAGDALENA – CAUCA (cuenca del río Cauca)




| Alerta | Zona Hidrográfica | Subzona o Cuenca Hidrográfica  | Descripción de la alerta hidrológica  |
|--------|-------------------|--|---|
|        | Cauca             | Cuencas aportantes al río Cauca en el departamento del Valle del Cauca | Probabilidad de crecientes súbitas en las cuencas de los ríos Claro, Jamundí, Cali, Lili, Meléndez, Cañaveralejo, Guachal, Arroyohondo, Yumbo, Vijes, Yotoco, Mediacanoa y Piedras entre otros aportantes al río Cauca en el departamento del Valle del Cauca. <b>Nota:</b> DCC informó que el 30/11/2020 el río Media Canoa presentó desbordamiento en el sector de Los Chorros en el municipio de Yotoco. |
|        | Cauca             | Cuencas aportantes al río Cauca en el departamento del Valle del Cauca | Probabilidad de crecientes súbitas en las cuencas de los ríos Desbaratado, Amaime, Cerrito, Guabas, Guadalajara, Tuluá, Frio, Chanco, Las Cañas, Los Micos y Obando, aportantes al río Cauca en el departamento del Valle del Cauca.  |

Por favor, pique aquí para volver al mapa principal de Áreas Hidrográficas de Colombia.

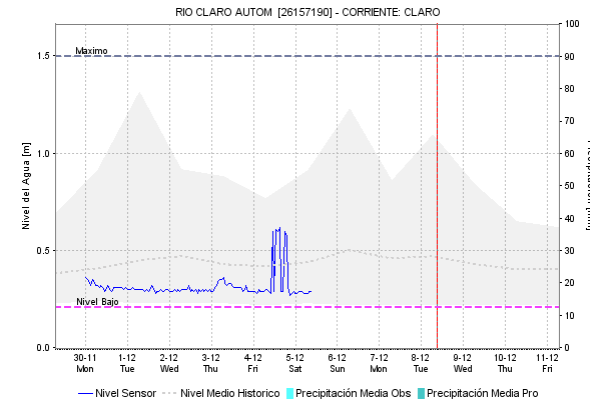
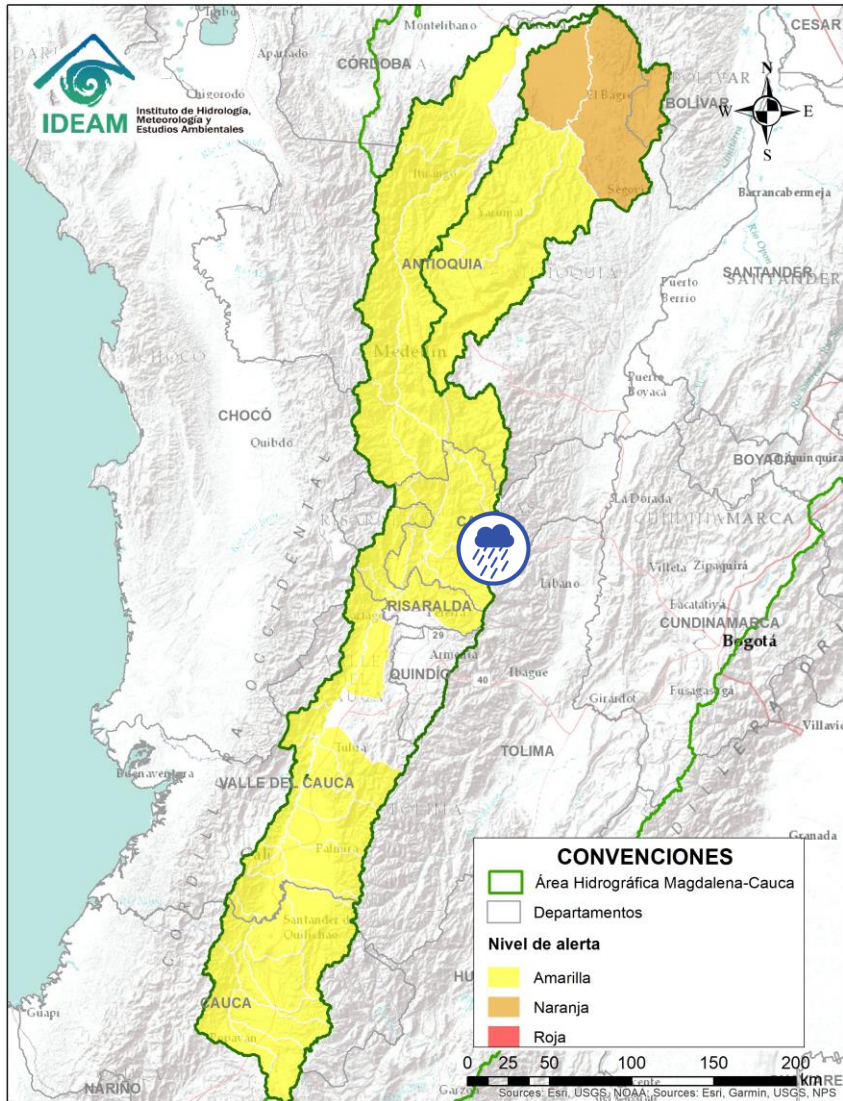
# ÁREA HIDROGRÁFICA DEL MAGDALENA – CAUCA (cuenca del río Cauca)




| Alerta   | Zona Hidrografica | Subzona o Cuenca Hidrografica | Descripción de la alerta hidrológica   |
|--|-------------------|-------------------------------|--|
|  | Cauca             | Cuenca del río Otún           | Probabilidad de creciente súbita en la cuenca del río Otún y sus afluentes en el Eje Cafetero. |

 Por favor, pique aquí para volver al mapa principal de Áreas Hidrográficas de Colombia.

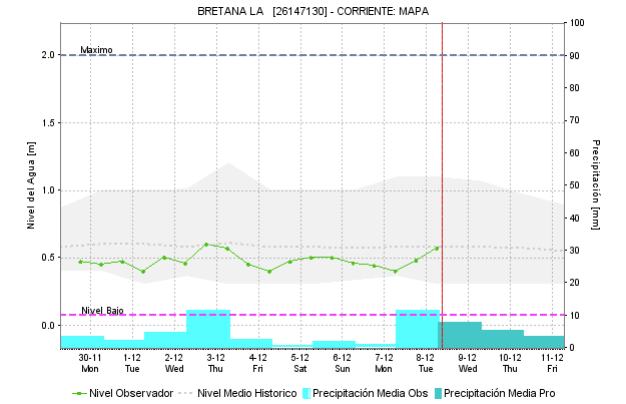
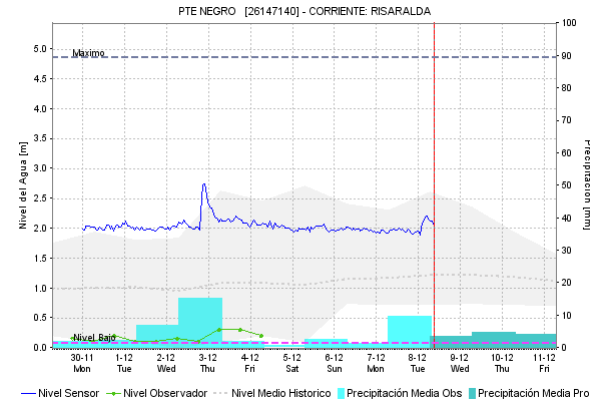
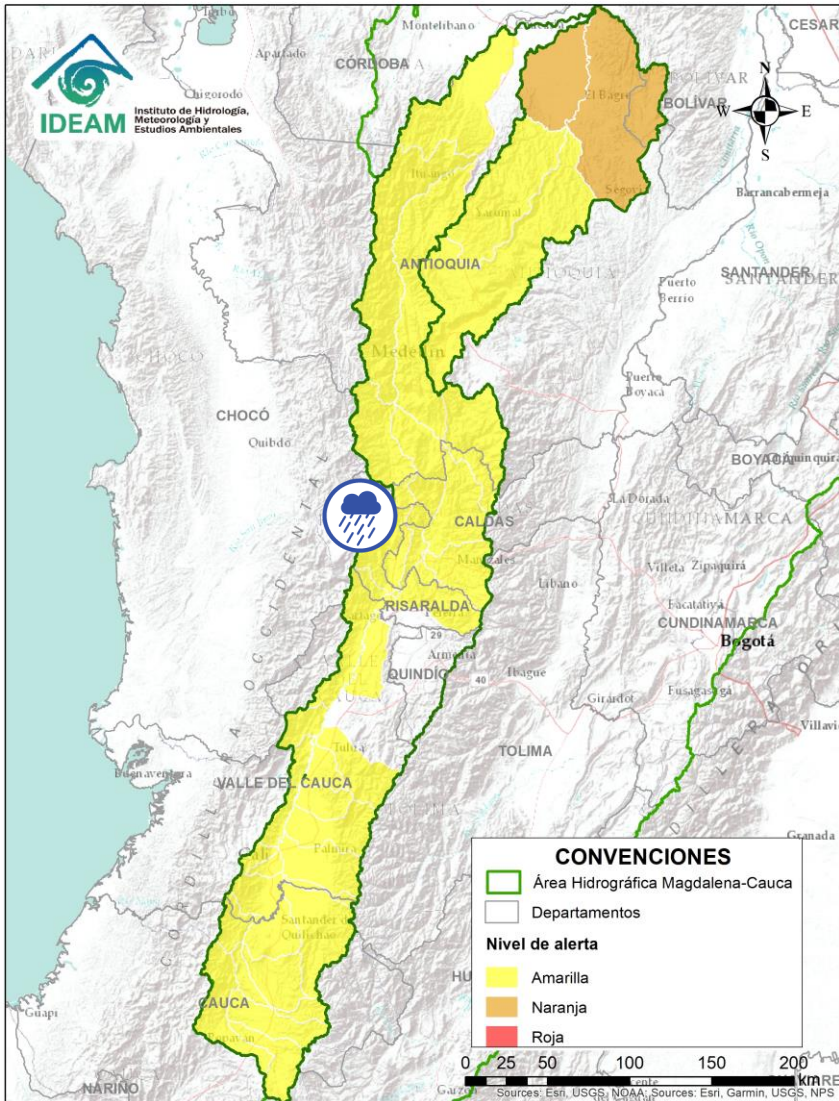
# ÁREA HIDROGRÁFICA DEL MAGDALENA – CAUCA (cuenca del río Cauca)



| Alerta   | Zona Hidrográfica | Subzona o Cuenca Hidrográfica | Descripción de la alerta hidrológica   |
|--|-------------------|-------------------------------|--|
|  | Cauca             | Cuenca del río Chinchiná      | Probabilidad de crecientes súbitas en el río Chinchiná y sus afluentes en el Eje Cafetero. Especial atención en los municipios de Villamaría y Manizales (Caldas). |

Por favor, pique aquí para volver al mapa principal de Áreas Hidrográficas de Colombia.

# ÁREA HIDROGRÁFICA DEL MAGDALENA – CAUCA (cuenca del río Cauca)

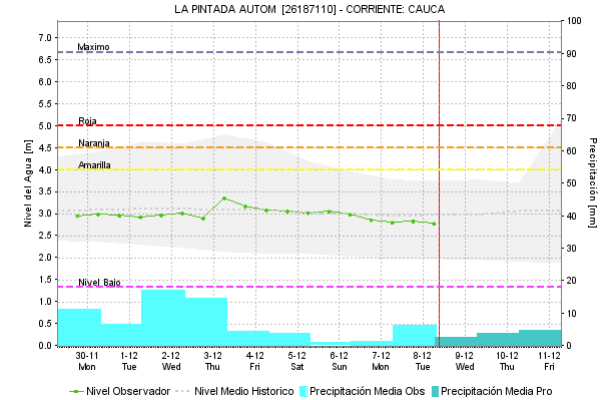
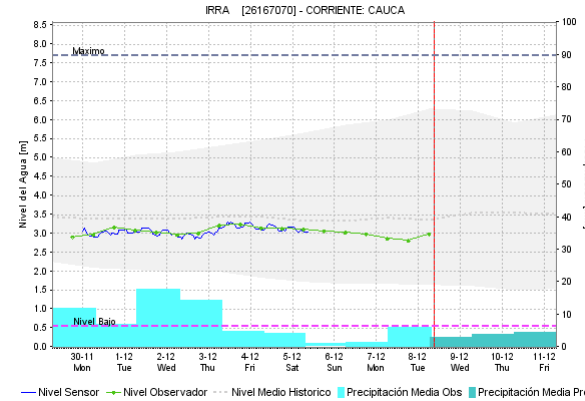
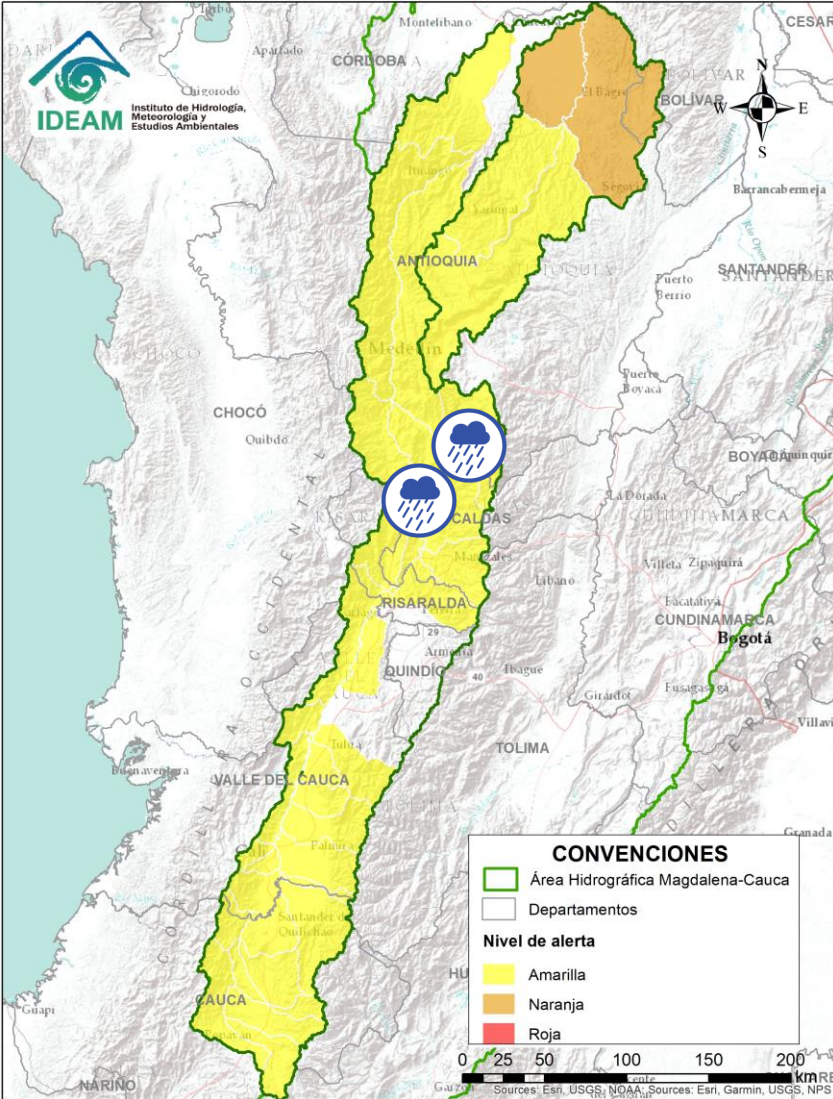


| Alerta | Zona Hidrografica | Subzona o Cuenca Hidrografica | Descripción de la alerta hidrológica  |
|--------|-------------------|-------------------------------|---|
|        | Cauca             | Cuenca del río Risaralda      | Probabilidad de crecientes súbitas en el río Risaralda y sus afluentes. Especial atención a la altura del municipio de Riosucio (Caldas). |

Por favor, pique aquí para volver al mapa principal de Áreas Hidrográficas de Colombia.



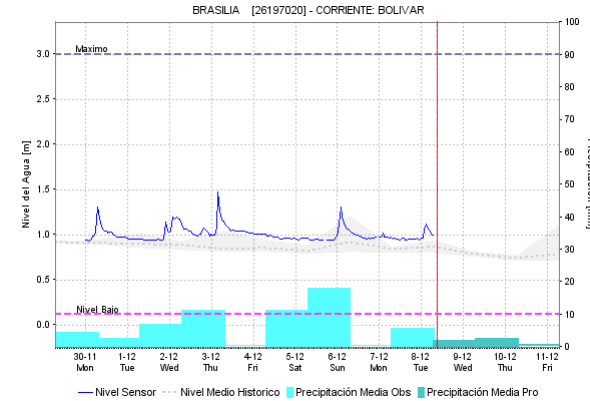
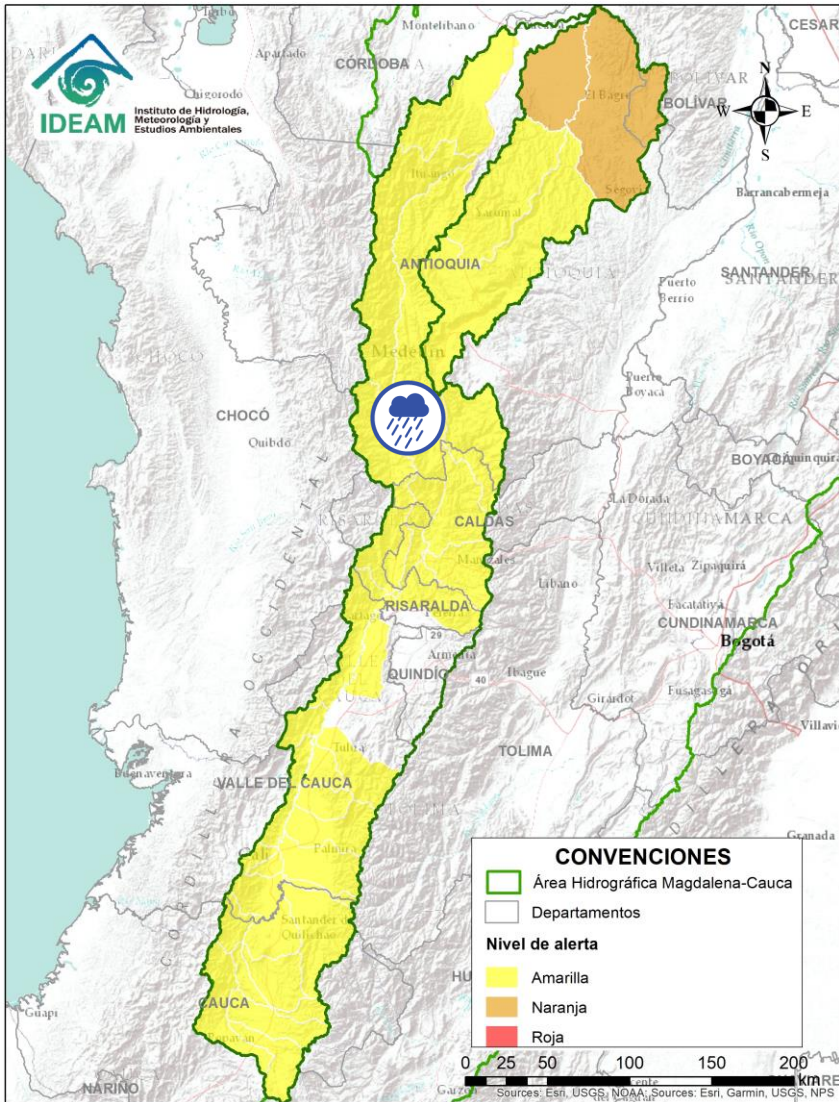
# ÁREA HIDROGRÁFICA DEL MAGDALENA – CAUCA (cuenca del río Cauca)




| Alerta | Zona Hidrografica | Subzona o Cuenca Hidrografica | Descripción de la alerta hidrológica   |
|--------|-------------------|-------------------------------|--|
|        | Cauca             | Cuenca del río Tapias         | Probabilidad de crecientes súbitas en la cuenca del río Tapias y sus afluentes en el Eje Cafetero. |
|        | Cauca             | Cuenca del río Frio           | Probabilidad de crecientes súbitas en la cuenca del río Frio y sus afluentes en el Eje Cafetero.   |
|        | Cauca             | Cuenca del río Arma           | Probabilidad de crecientes súbitas en la cuenca del río Arma y sus afluentes en el Eje Cafetero.   |

Por favor, pique aquí para volver al mapa principal de Áreas Hidrográficas de Colombia.

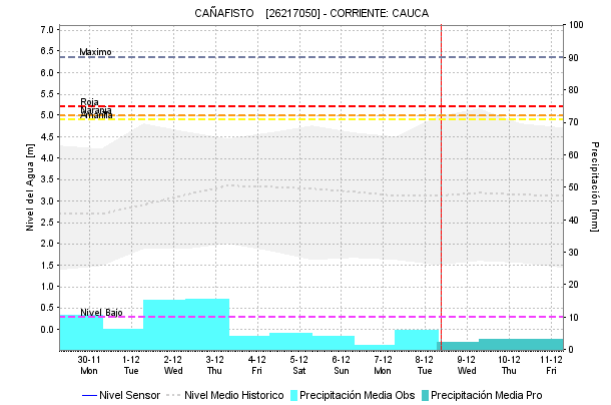
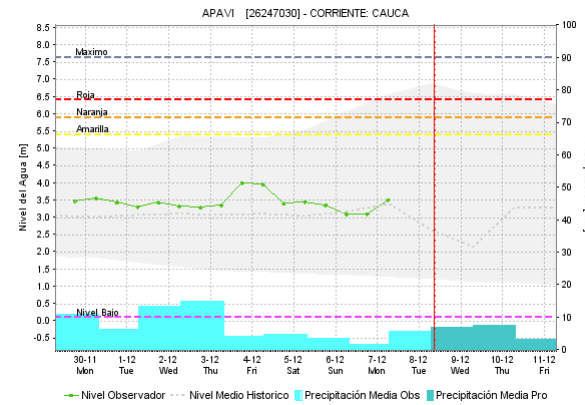
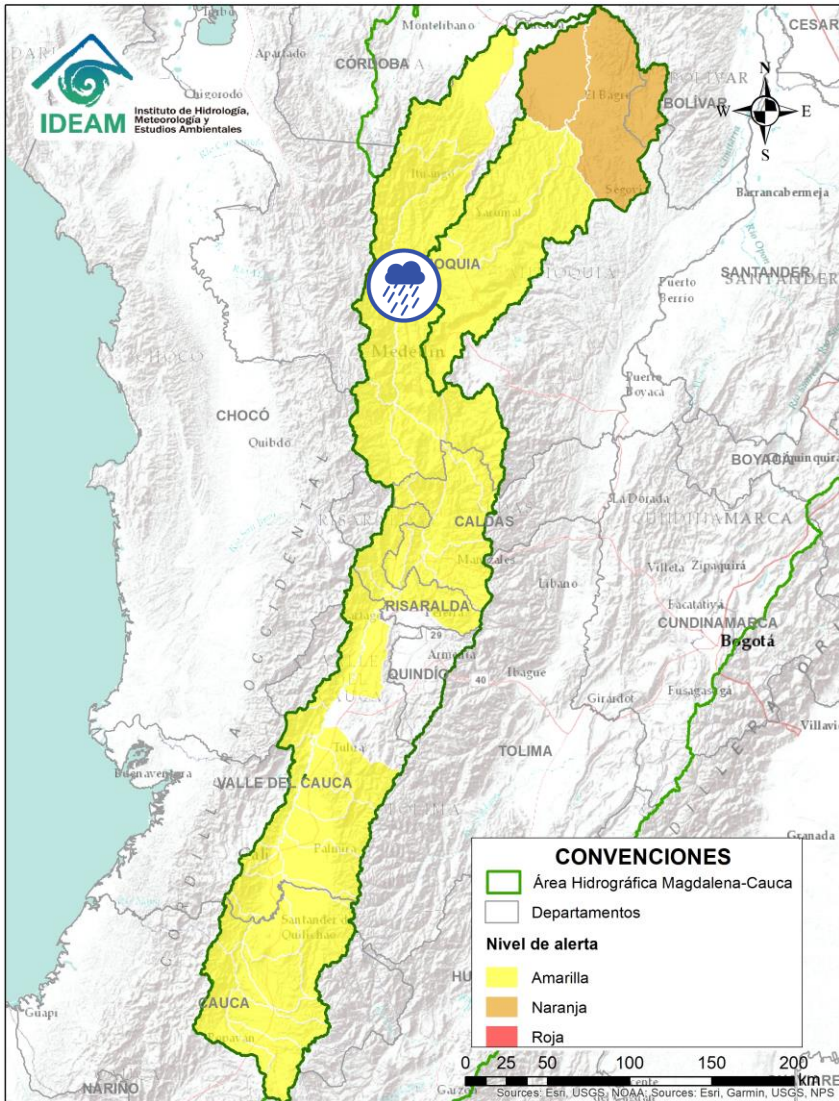
# ÁREA HIDROGRÁFICA DEL MAGDALENA – CAUCA (cuenca del río Cauca)




| Alerta   | Zona Hidrográfica | Subzona o Cuenca Hidrográfica | Descripción de la alerta hidrológica  |
|--|-------------------|-------------------------------|---|
|  | Cauca             | Cuenca del río San Juan       | Probabilidad de incrementos súbitos en el río San Juan entre los municipios de Salgar y Pueblorrico, así como en sus afluentes. Especial atención a los niveles de las Quebradas los Monos y La Linda, a la altura del municipio de Ciudad Bolívar (Antioquia). |

 Por favor, pique aquí para volver al mapa principal de Áreas Hidrográficas de Colombia.

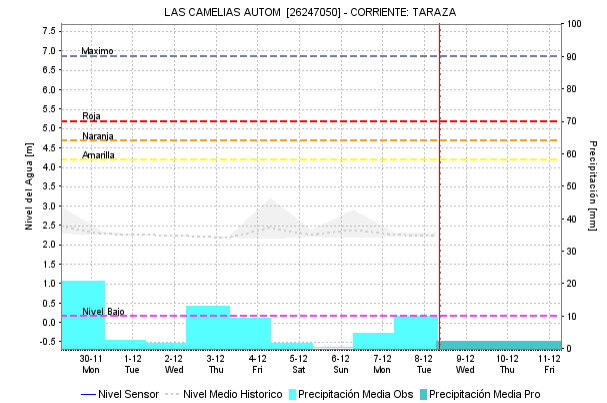
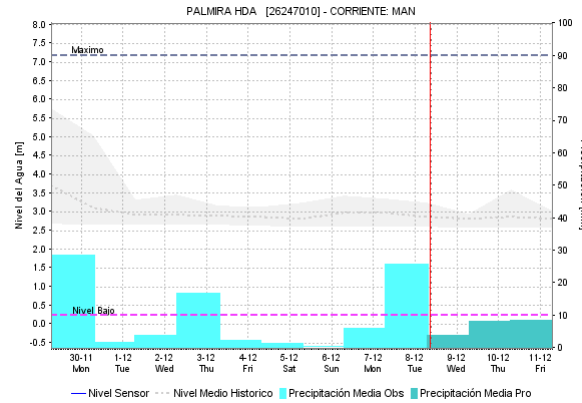
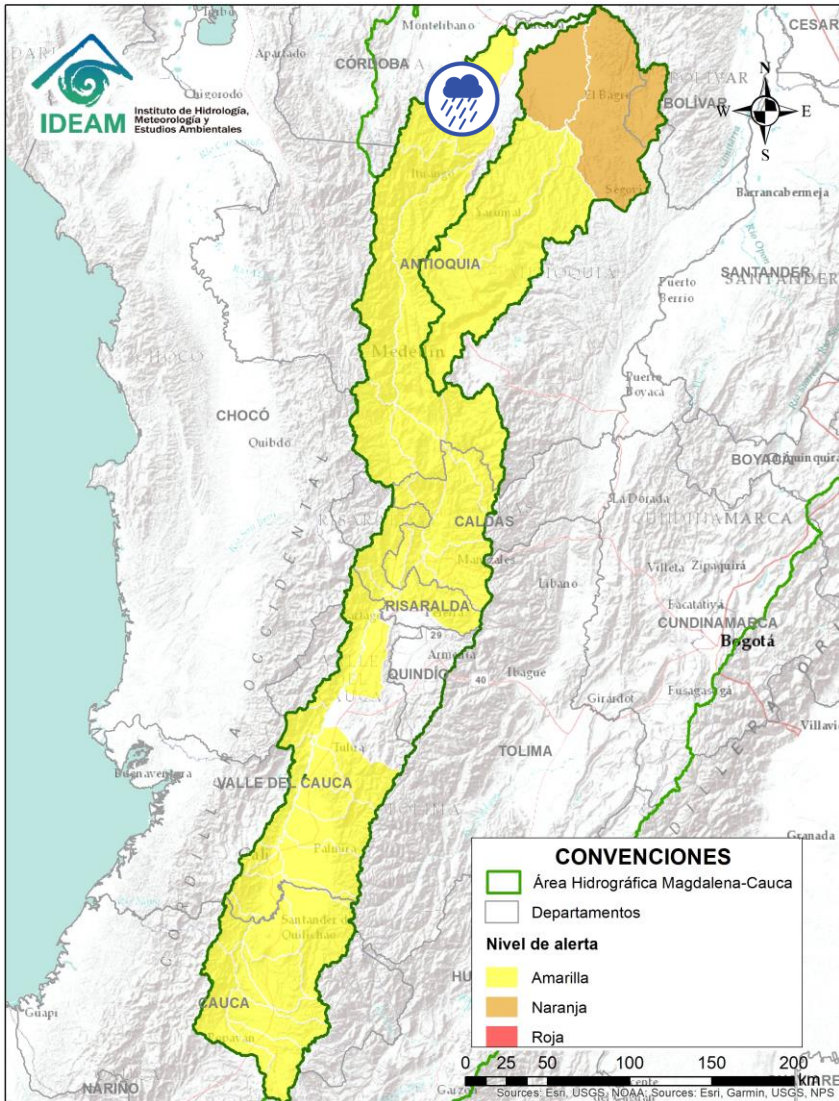
# ÁREA HIDROGRÁFICA DEL MAGDALENA – CAUCA (cuenca del río Cauca)



| Alerta   | Zona Hidrografica | Subzona o Cuenca Hidrografica                       | Descripción de la alerta hidrológica   |
|--|-------------------|---|--|
|  | Cauca             | Directos al río Cauca entre San Juan - Pto Valdivia | Probabilidad de crecientes súbitas en los aportantes directos al río Cauca entre el río San Juan - Pto Valdivia, especialmente el río Tonusco en el municipio de Santafé de Antioquia y en Ebejico, Heliconia y Armenia. |

 Por favor, pique aquí para volver al mapa principal de Áreas Hidrográficas de Colombia.

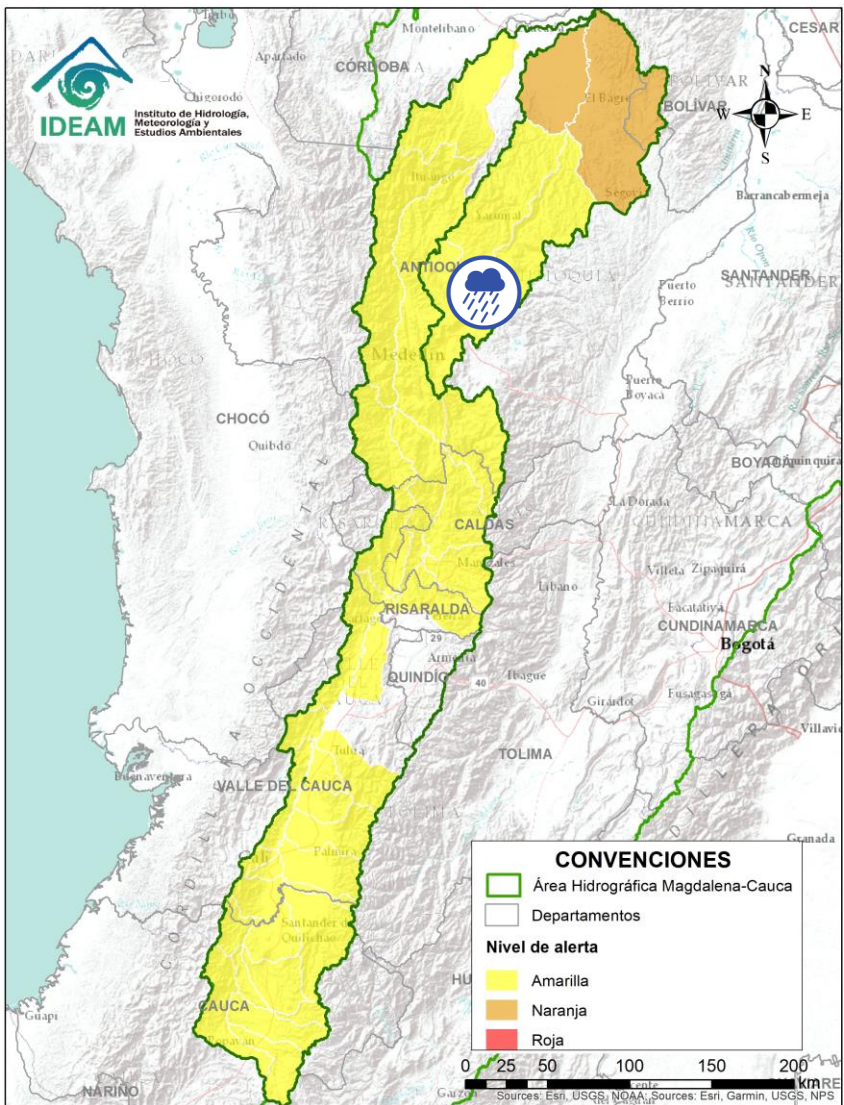
# ÁREA HIDROGRÁFICA DEL MAGDALENA – CAUCA (cuenca del río Cauca)





| Alerta | Zona Hidrografica | Subzona o Cuenca Hidrografica | Descripción de la alerta hidrológica   |
|--------|-------------------|-------------------------------|--|
|        | Cauca             | Cuenca del río Taraza-Man     | Probabilidad de incrementos súbitos en los niveles de los ríos Tarazá, Man y sus afluentes, a la altura de los municipios de Tarazá y Cáceres (Antioquia). |

Por favor, pique aquí para volver al mapa principal de Áreas Hidrográficas de Colombia.

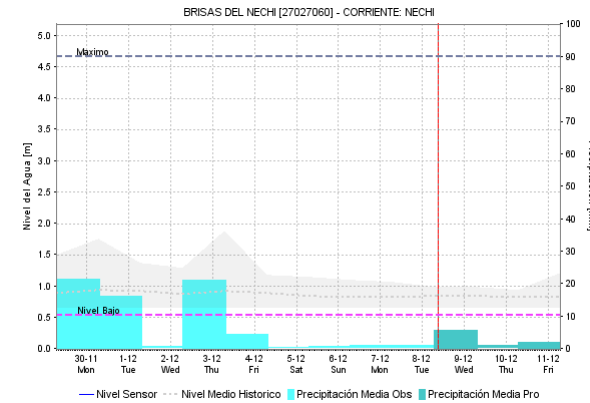
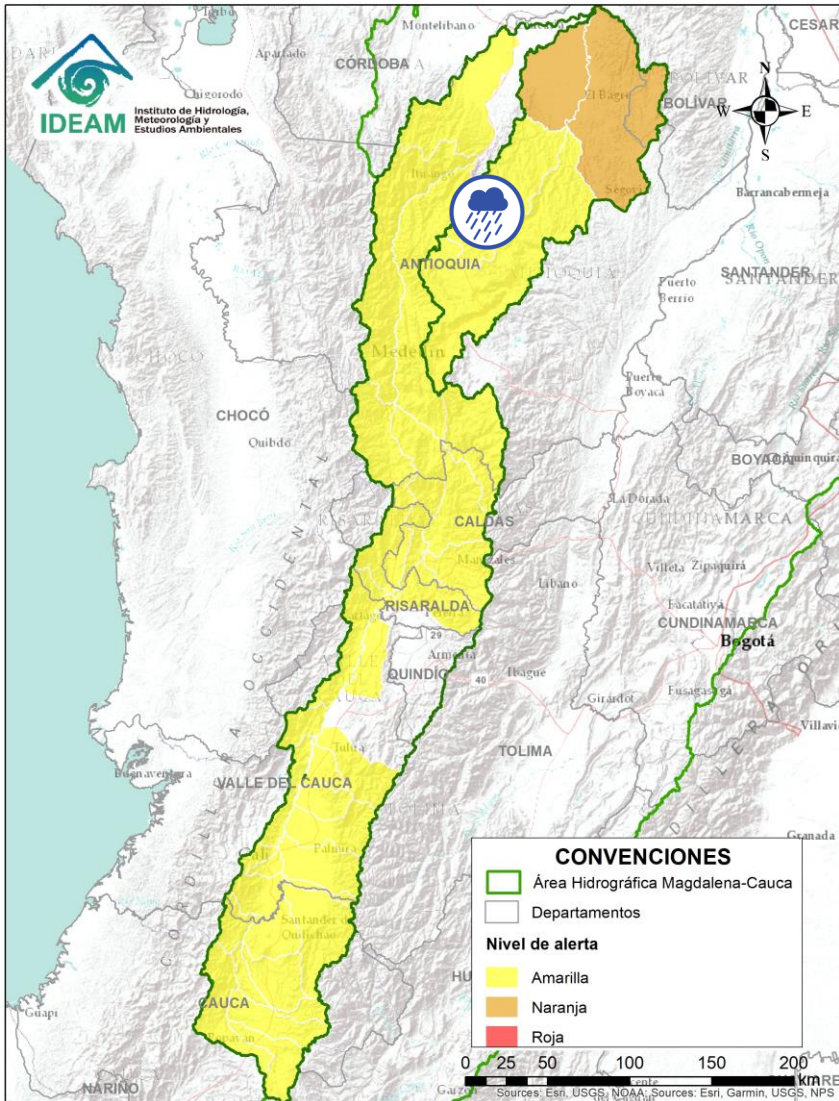
# ÁREA HIDROGRÁFICA DEL MAGDALENA – CAUCA (cuenca del río Cauca)




| Alerta   | Zona Hidrográfica | Subzona o Cuenca Hidrográfica | Descripción de la alerta hidrológica  |
|--|-------------------|-------------------------------|---|
|  | Cauca             | Cuenca del río Porce          | Probabilidad de crecientes súbitas en el río Porce y las quebradas afluentes del Valle de Aburra. Especial atención a los niveles del río Medellín y sus aportantes, en los municipios de Rionegro, Caldas, Sabaneta, Itagüí, Copacabana, Bello y La Estrella, entre otros. |

 Por favor, pique aquí para volver al mapa principal de Áreas Hidrográficas de Colombia.

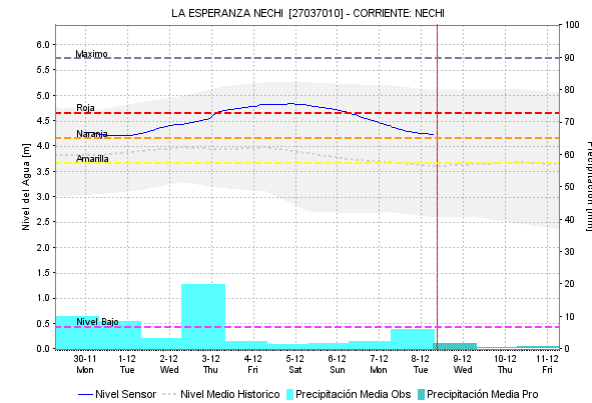
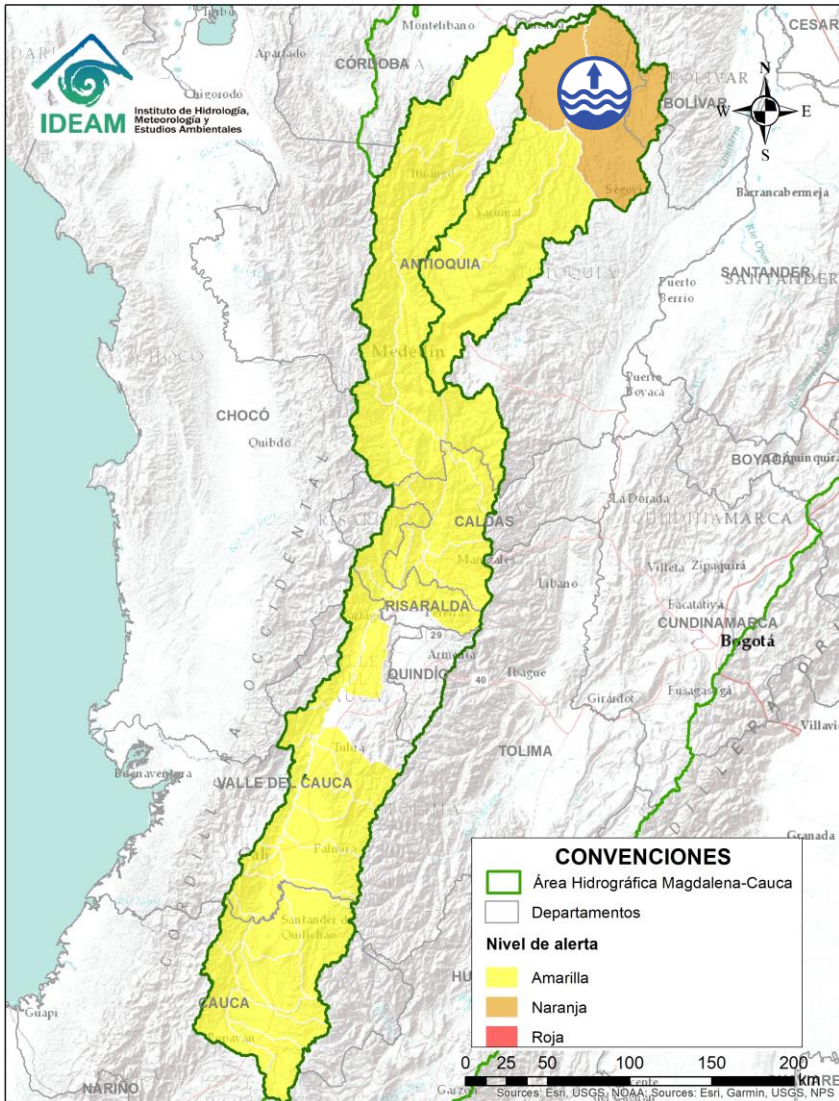
# ÁREA HIDROGRÁFICA DEL MAGDALENA – CAUCA (cuenca del río Cauca)




| Alerta   | Zona Hidrográfica | Subzona o Cuenca Hidrográfica | Descripción de la alerta hidrológica   |
|--|-------------------|-------------------------------|--|
|  | Nechí             | Cuenca alta del río Nechí     | Probabilidad de crecientes súbitas en la cuenca alta del río Nechí y sus afluentes. Especial atención en los municipios de Angostura, Anorí, Campamento y Yarumal (Antioquia). |

 Por favor, pique aquí para volver al mapa principal de Áreas Hidrográficas de Colombia.

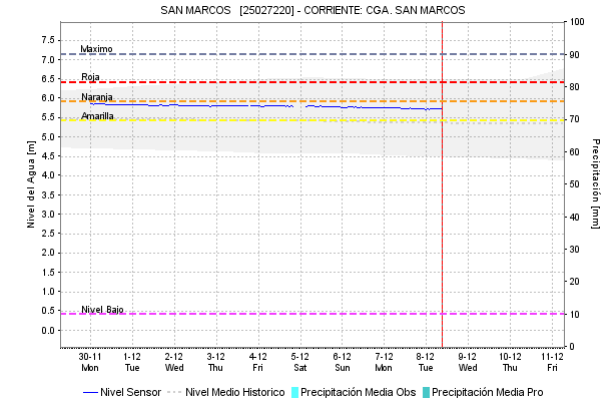
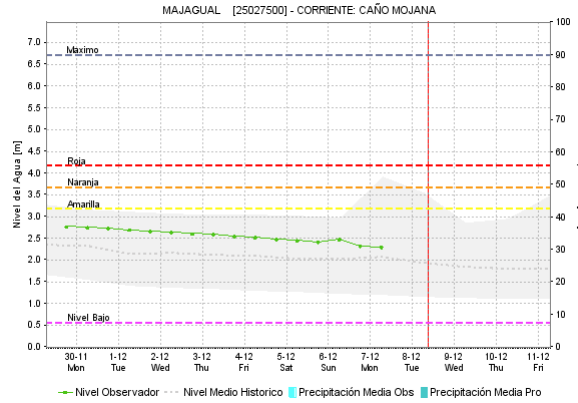
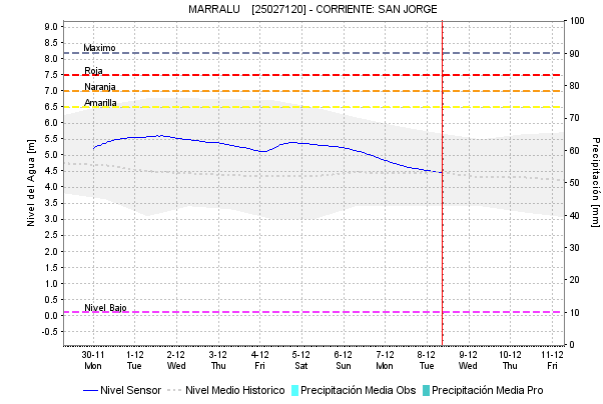
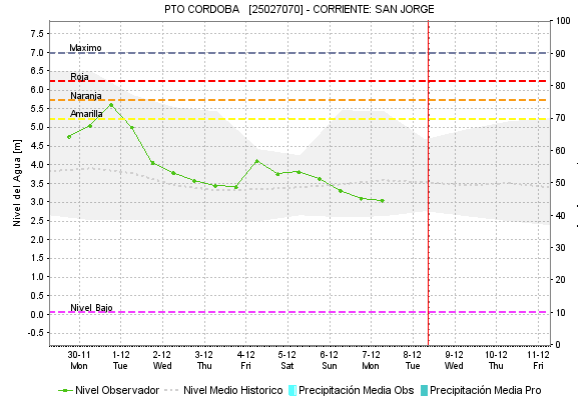
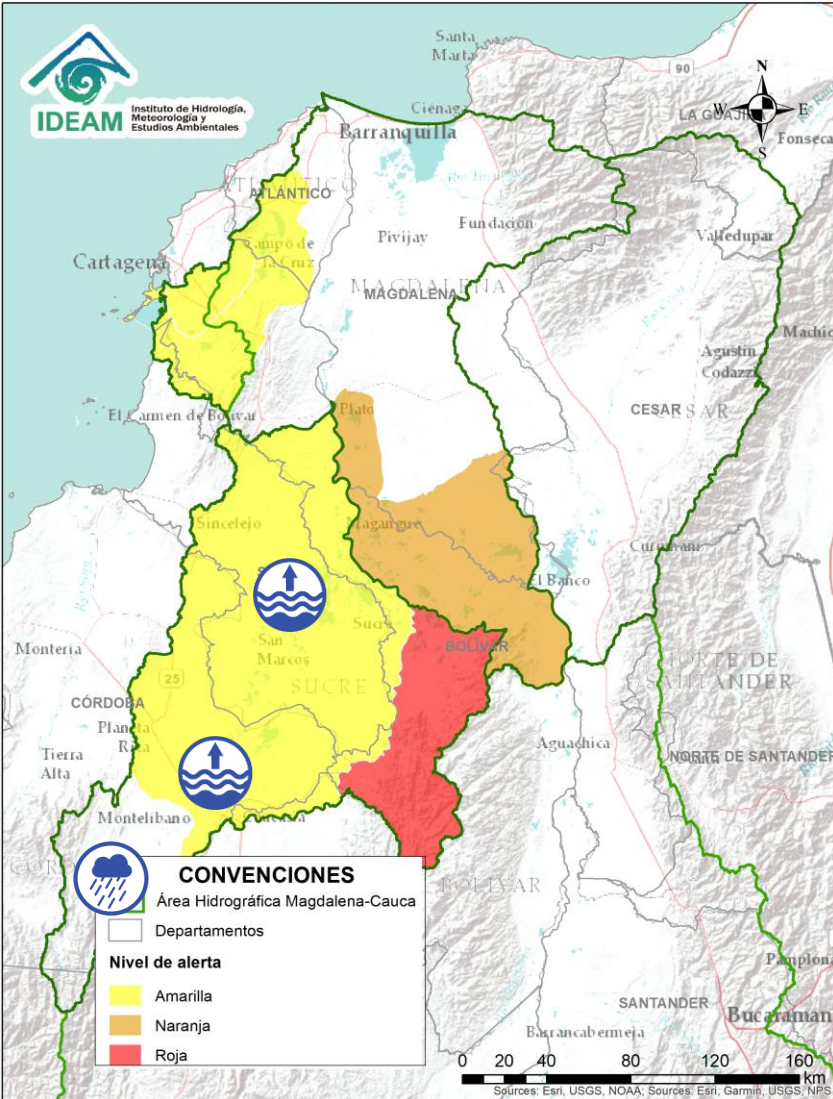
# ÁREA HIDROGRÁFICA DEL MAGDALENA – CAUCA (cuenca del río Cauca)



| Alerta   | Zona Hidrográfica | Subzona o Cuenca Hidrográfica | Descripción de la alerta hidrológica   |
|--|-------------------|-------------------------------|--|
|  | Nechí             | Cuenca baja del río Nechí     | Niveles altos en la parte baja del río Nechí. Se recomienda especial atención a la altura de los municipios de Nechí y Zaragoza. |


 Por favor, pique aquí para volver al mapa principal de Áreas Hidrográficas de Colombia.

# ÁREA HIDROGRÁFICA DEL MAGDALENA – CAUCA (Cuenca baja del río Magdalena)

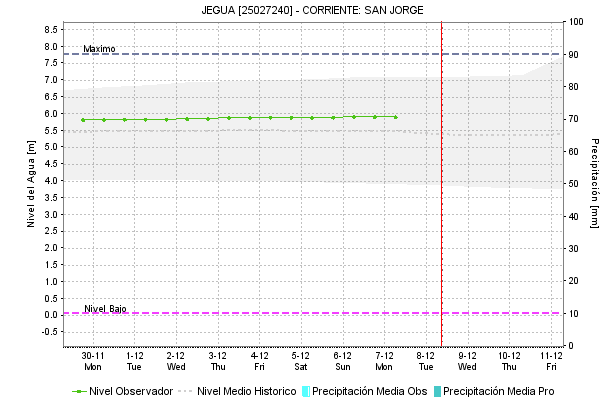
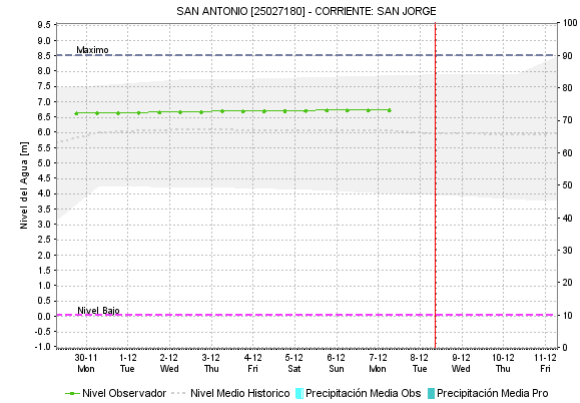
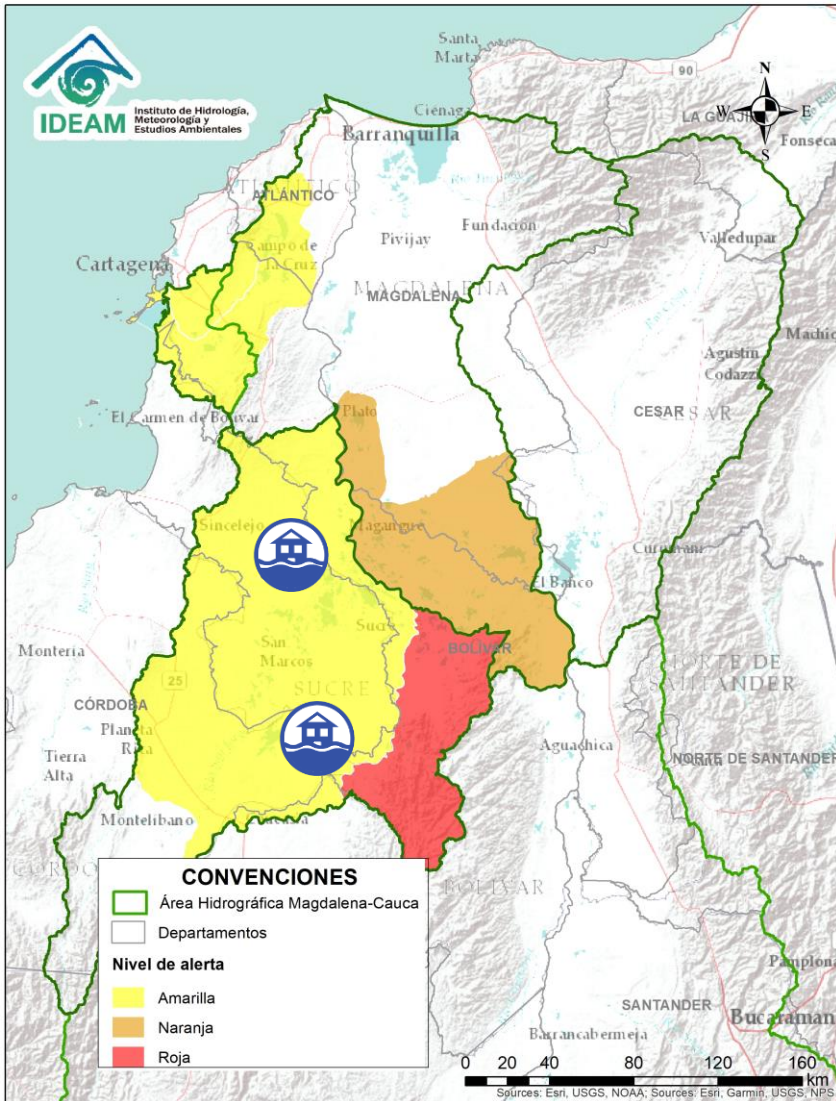



| Alerta | Zona Hidrográfica                  | Subzona o Cuenca Hidrográfica | Descripción de la alerta hidrológica   |
|--------|------------------------------------|-------------------------------|--|
|        | Bajo Magdalena – Cauca – San Jorge | Bajo San Jorge – La Mojana    | Niveles altos en el río San Jorge en su cuenca baja y en el sistema de ciénagas de Ayapel y san Marcos. Se reportan afectaciones en algunos sectores de los municipios de Ayapel (Córdoba), Caimito, San Pedro, Galeras y San Luis de Sincé (Sucre). |

Por favor, pique aquí para volver al mapa principal de Áreas Hidrográficas de Colombia.



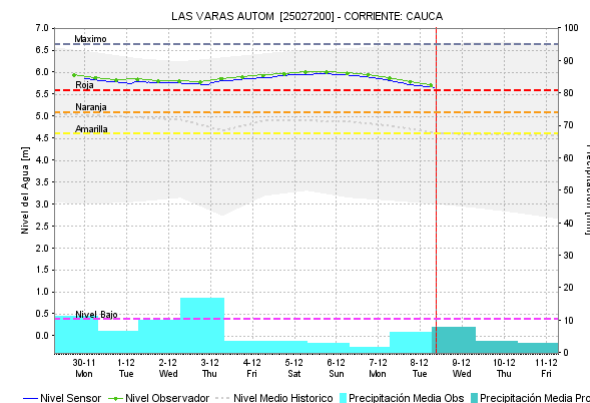
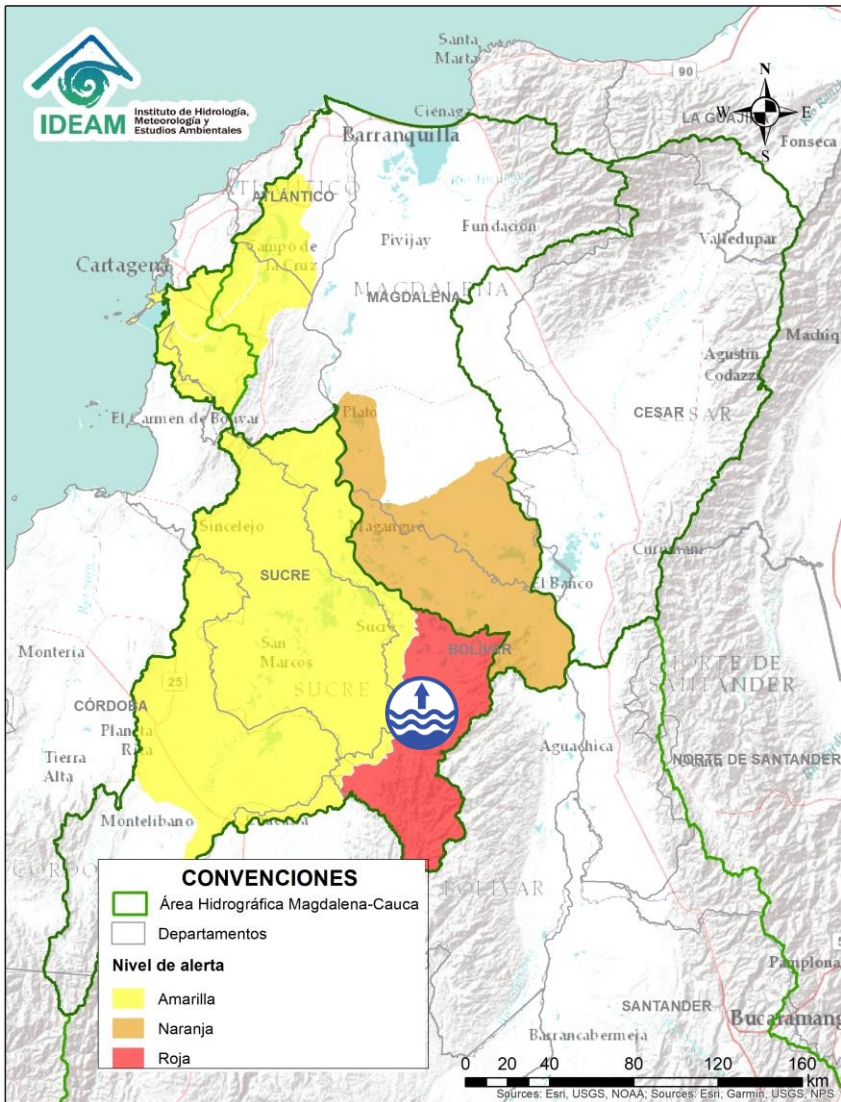
# ÁREA HIDROGRÁFICA DEL MAGDALENA – CAUCA (Cuenca baja del río Magdalena)




| Alerta   | Zona Hidrografica                  | Subzona o Cuenca Hidrografica | Descripción de la alerta hidrológica   |
|--|------------------------------------|-------------------------------|--|
|  | Bajo Magdalena – Cauca – San Jorge | Bajo San Jorge – La Mojana    | Alerta roja puntual en el río San Jorge, a la altura de las estaciones Jegua (San Benito Abad) y San Antonio (Magangué), debido a que los niveles se mantienen por encima del umbral de desbordamiento. <b>Nota:</b> CDGRD de Sucre reporta inundación en el corregimiento de Pampanilla por el aumento de los niveles en caños y ciénagas (03/12/2020). |

 Por favor, pique aquí para volver al mapa principal de Áreas Hidrográficas de Colombia.

# ÁREA HIDROGRÁFICA DEL MAGDALENA – CAUCA (Cuenca baja del río Magdalena)

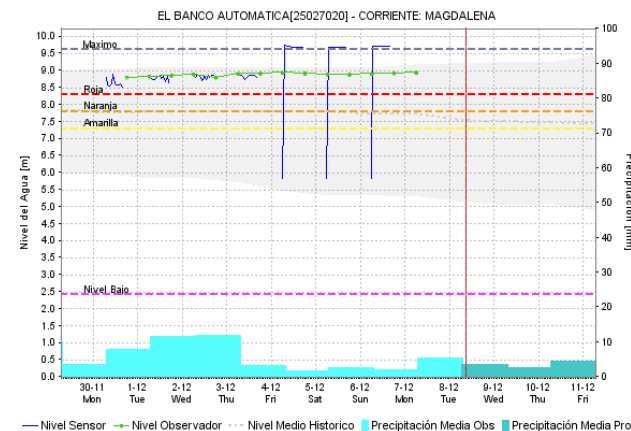
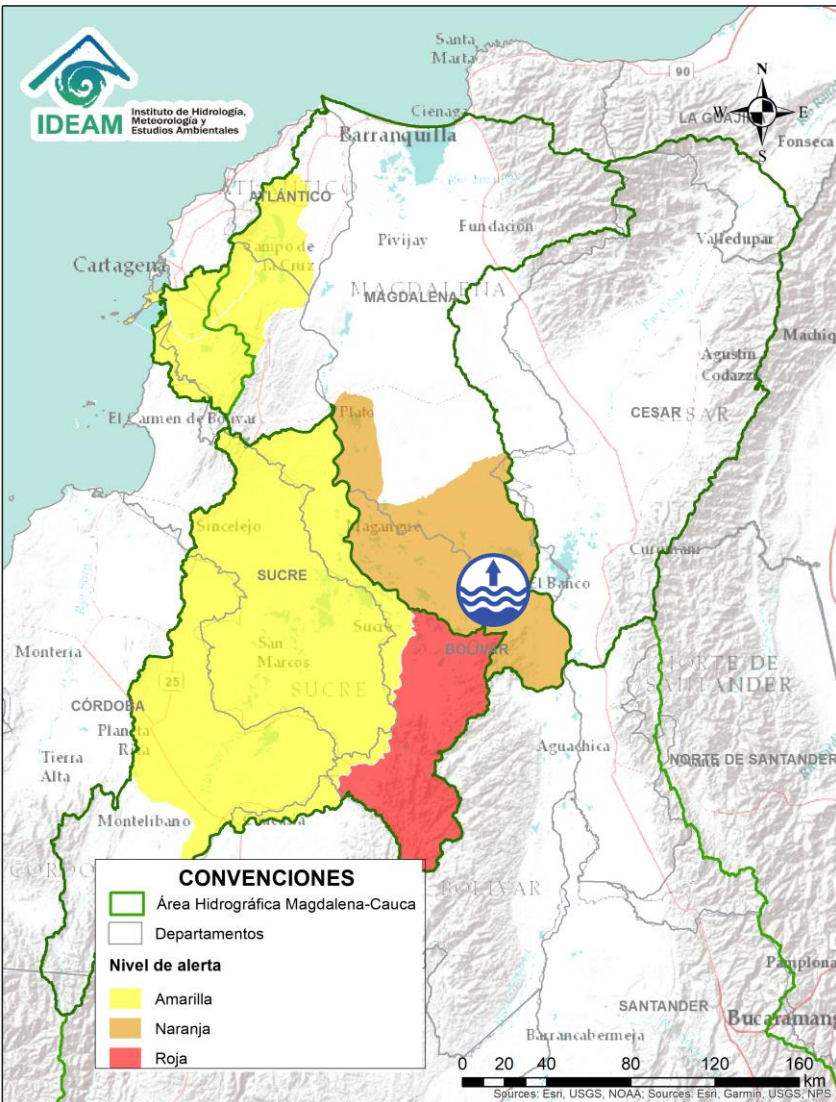




| Alerta   | Zona Hidrografica | Subzona o Cuenca Hidrografica  | Descripción de la alerta hidrológica  |
|--|-------------------|--|---|
|  | Cauca             | Directos Bajo Cauca – Magdalena. Ciénaga La Raya entre río Nechí y Brazo de Loba | Niveles altos del río Cauca desde Nechí (Antioquia) hasta Pinillos (Bolívar), la actual situación crítica está siendo afectada por la ruptura de un tramo importante del dique de protección ubicado en el corregimiento de Tres Cruces (municipio de Achí). Se recomienda especial atención al corregimiento de Armenia (municipio de Pinillos) y de mantenerse esta condición de ascenso también estar atentos en los municipios de Ayapel (Córdoba), San Jacinto del Cauca y Achí (Bolívar) y los municipios sucreños de Majagual, Sucre y Guaranda. |


 Por favor, pique aquí para volver al mapa principal de Áreas Hidrográficas de Colombia.

# ÁREA HIDROGRÁFICA DEL MAGDALENA – CAUCA

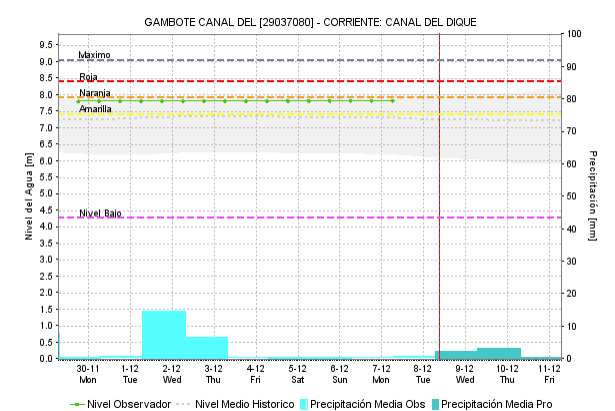
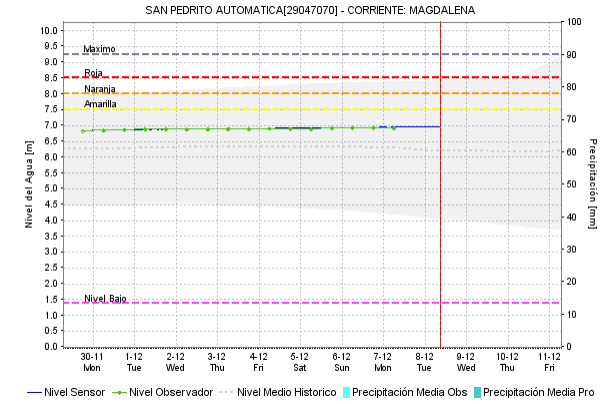
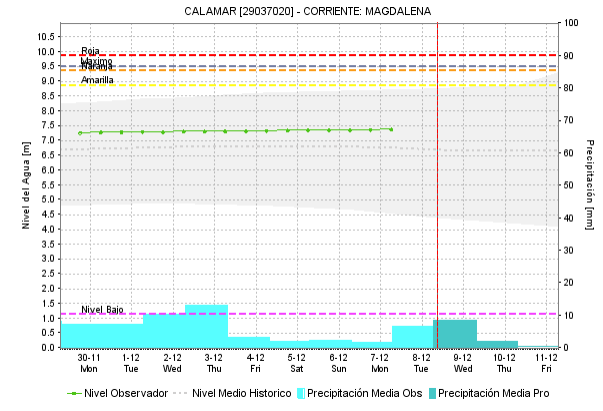
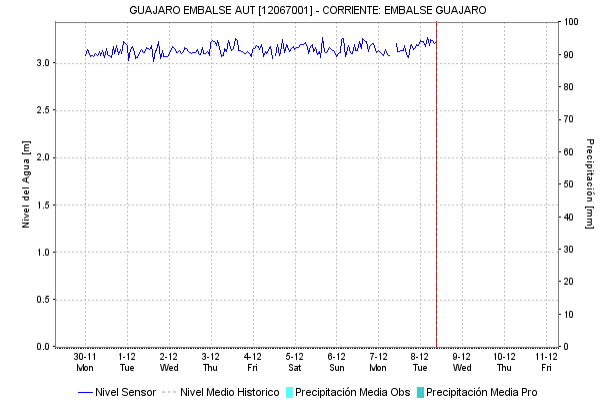
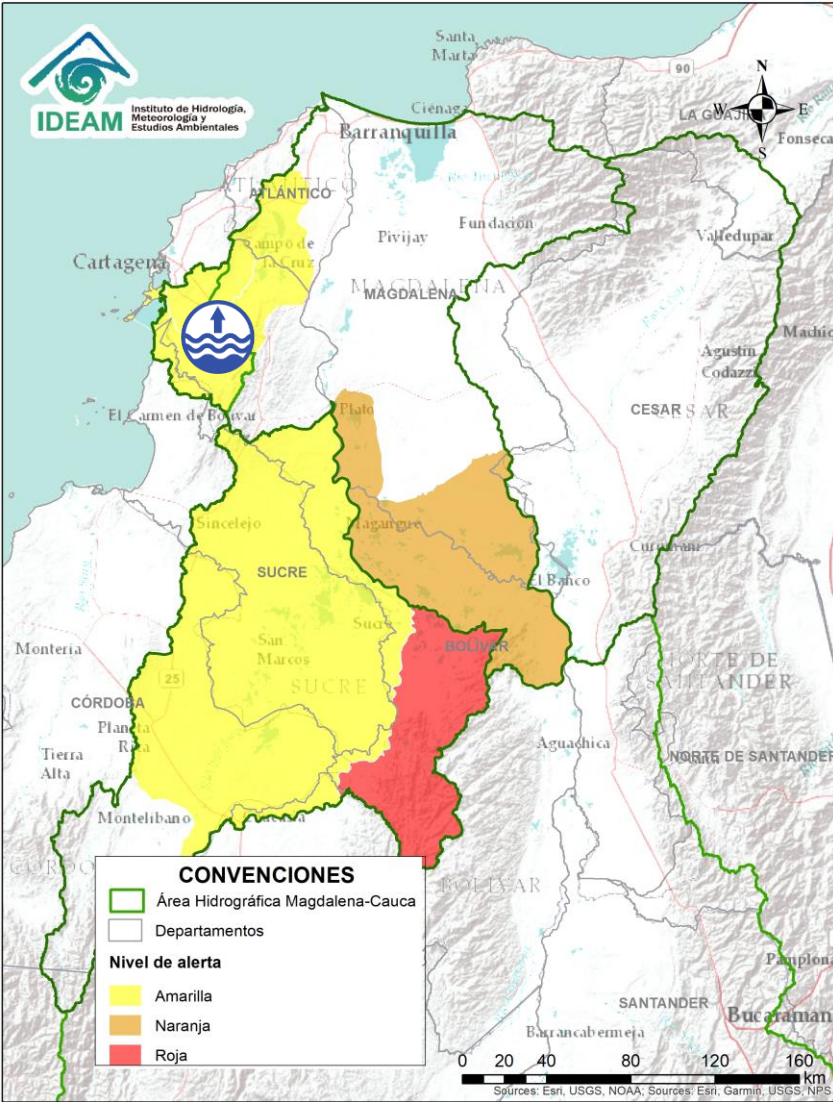
## (Cuenca baja del río Magdalena)



| Alerta   | Zona Hidrografica | Subzona o Cuenca Hidrografica                        | Descripción de la alerta hidrológica   |
|--|-------------------|--|--|
|  | Bajo Magdalena    | Directos al bajo Magdalena entre El Banco y El Plato | Niveles altos del río Magdalena entre El Banco y El Plato. Ascenso en los niveles del río Magdalena, en su tránsito por los municipios de Pinillos, Magangué y Plato; condición similar a la registrada en el Brazo de Mompós (municipios de Guamal, San Sebastián de Buenavista, Mompós, San Zenón, Talaigua Nuevo, Santa Ana y Santa Bárbara de Pinto) y en el Brazo de Loba (municipios de El Banco, San Martin de Loba, Hatillo de Loba, Barranco de Loba y Pinillos). Se recomienda especial atención en el municipio de El Banco, donde los niveles superaron el umbral de desborde. <b>Notas:</b> Se registró rompimiento de la estructura de protección del Brazo de Loba a la altura La vereda Lerma pertenece al municipio de Barranco de Loba según reporte la Oficina Departamental de Gestión del Riesgo de Desastres (01/12/2020). 2. La UNGRD reporta inundaciones en el municipio de Tamalemeque (César) (03/12/2020). |
|  | Bajo Magdalena    | Directos al bajo Magdalena entre El Banco y El Plato | Niveles altos en el río Magdalena a la altura del municipio de El Banco (Magdalena), con valores por encima de la cota de afectación. Se recomienda especial atención ante posibles afectaciones por inundaciones que se puedan estar presentando en este municipio.   |

 Por favor, pique aquí para volver al mapa principal de Áreas Hidrográficas de Colombia.

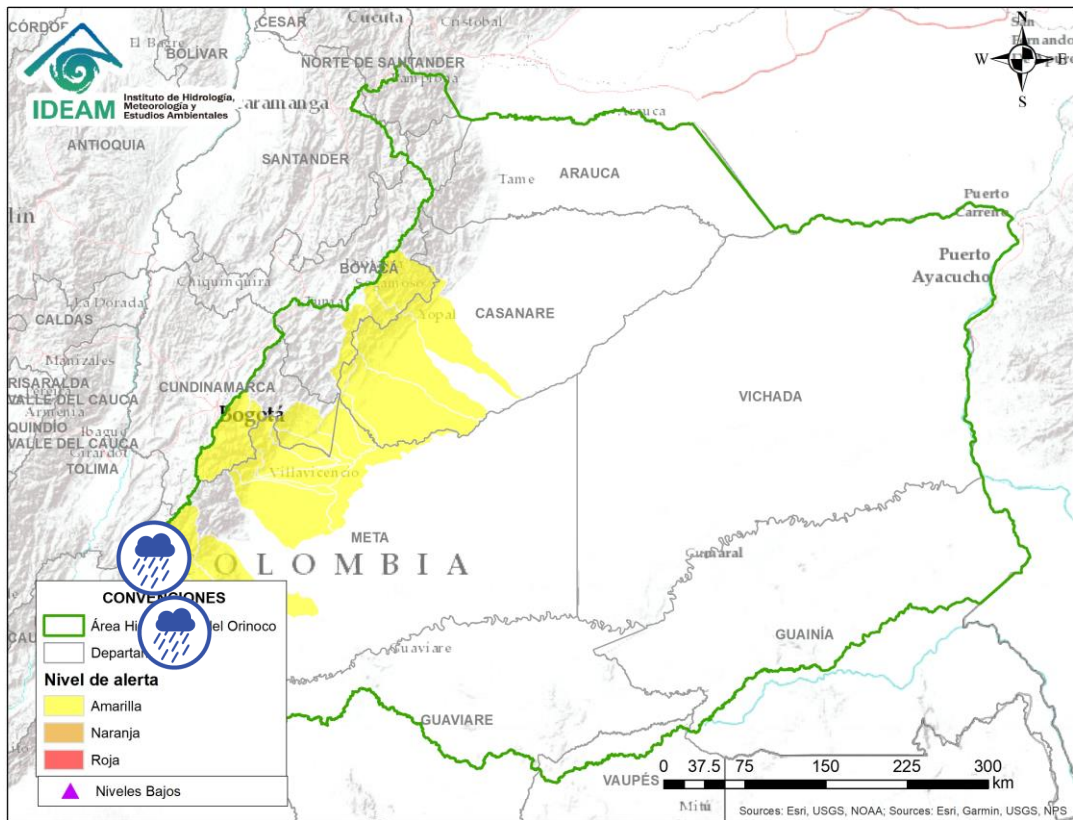
# ÁREA HIDROGRÁFICA DEL MAGDALENA – CAUCA (Cuenca baja del río Magdalena)





| Alerta | Zona Hidrografica | Subzona o Cuenca Hidrografica      | Descripción de la alerta hidrológica  |
|--------|-------------------|------------------------------------|---|
|        | Bajo Magdalena    | Canal del Dique (margen derecha)   | Niveles altos en el Canal del Dique (margen derecha). Especial atención en los municipios de Pasacaballos, Arjona y Sabanalarga. Nota: En las últimas horas se registraron fuertes lluvias en el municipio de Arjona, se solicita estar atentos (02/12/2020). |
|        | Bajo Magdalena    | Canal del Dique (margen izquierda) | Niveles altos en el Canal del Dique (margen izquierda). Especial atención en los municipios de Mahates, Arroyohondo y María La Baja.  |

Por favor, pique aquí para volver al mapa principal de Áreas Hidrográficas de Colombia.

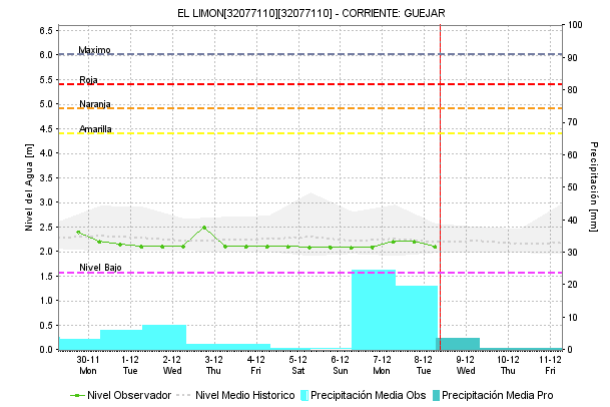
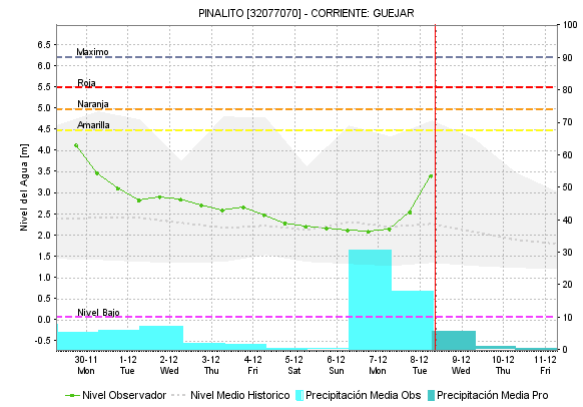
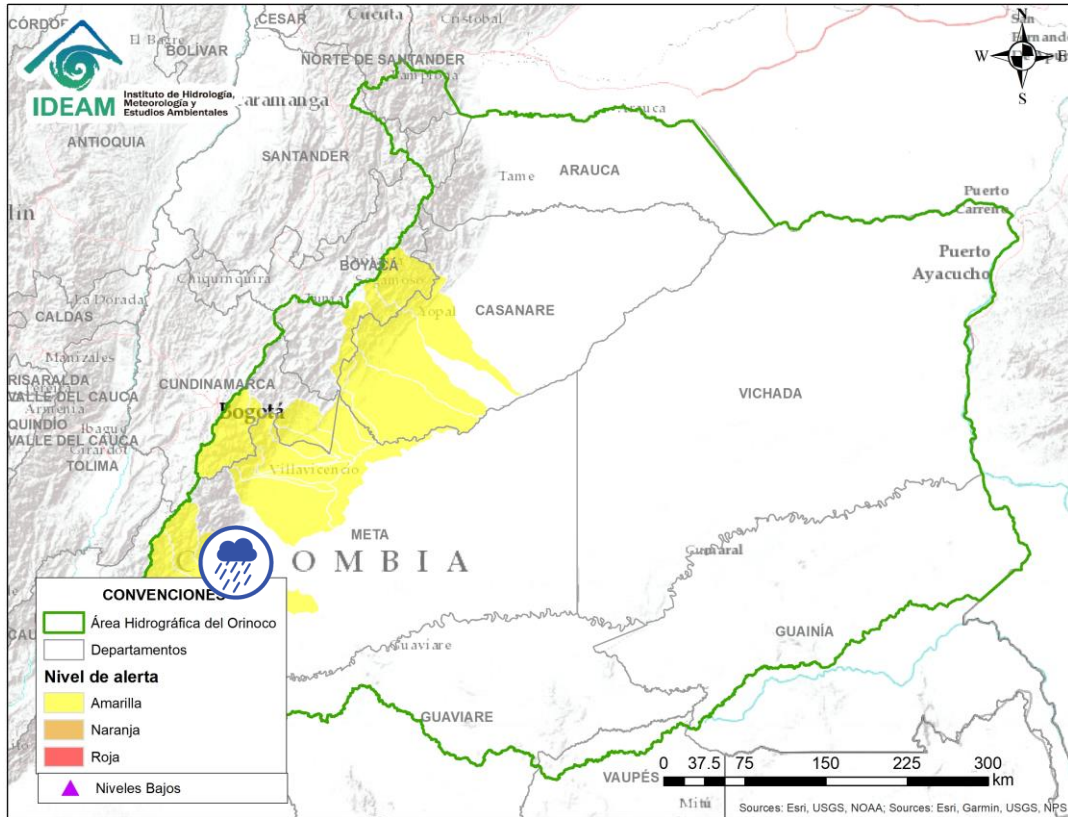
# ÁREA HIDROGRÁFICA DEL ORINOCO





| Alerta  | Zona Hidrografica | Subzona o Cuenca Hidrografica | Descripción de la alerta hidrológica                                    |
|---|-------------------|-------------------------------|---|
|  | Guaviare          | Cuenca del río Guape          | Probabilidad de crecientes súbitas en el río Guape y sus afluentes.     |
|  | Guaviare          | Cuenca del río Guayabero      | Probabilidad de crecientes súbitas en el río Guayabero y sus afluentes. |

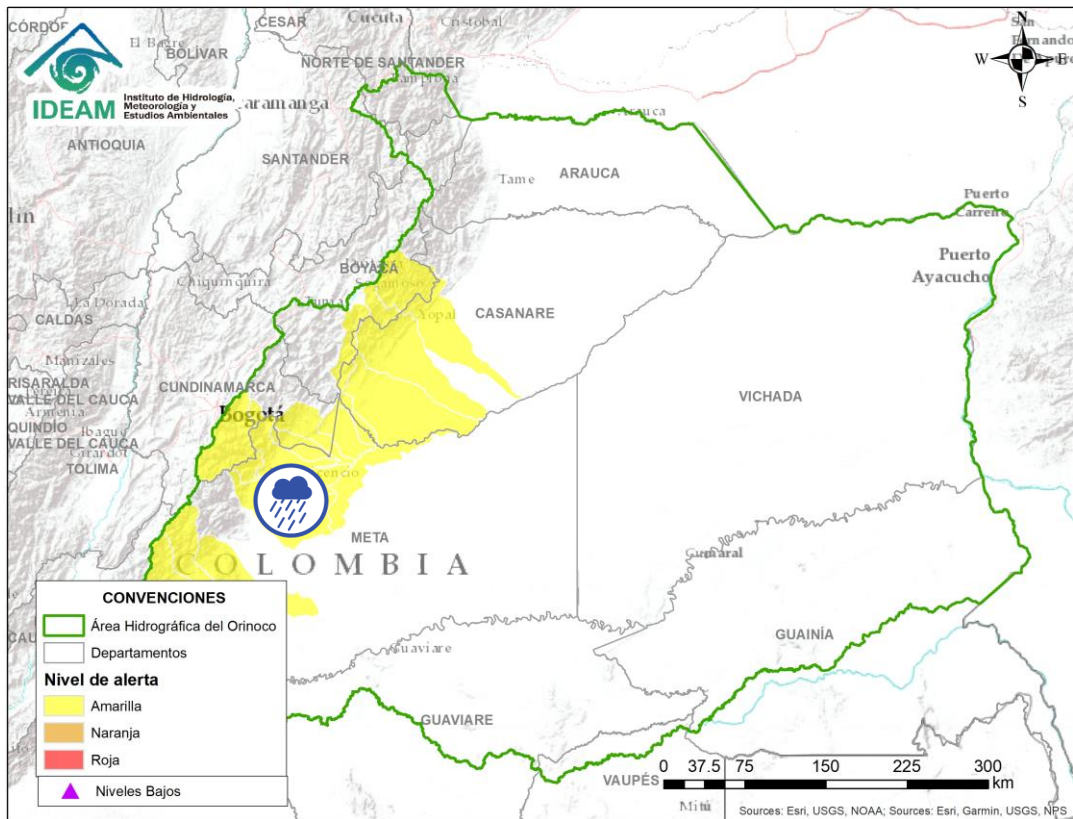



Por favor, pique aquí para volver al mapa principal de Áreas Hidrográficas de Colombia.




 Por favor, pique aquí para volver al mapa principal de Áreas Hidrográficas de Colombia.

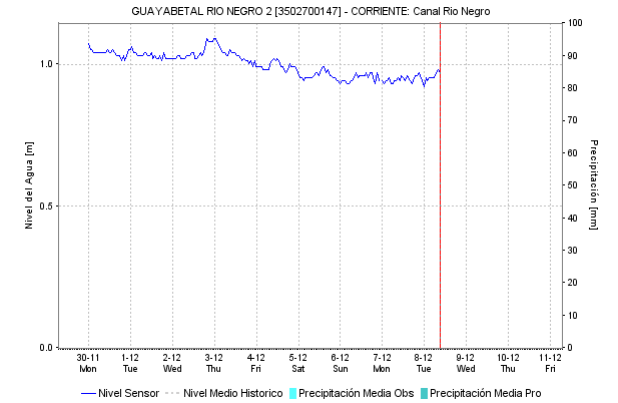
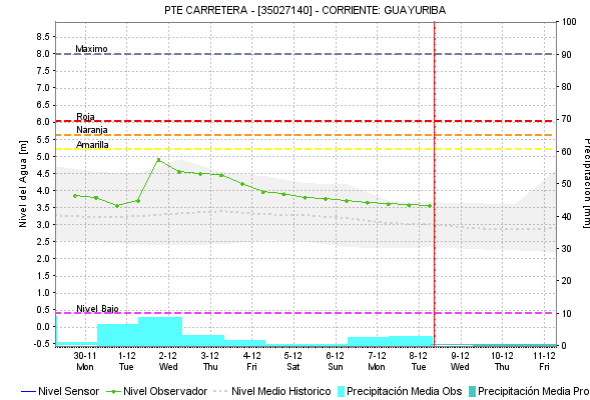
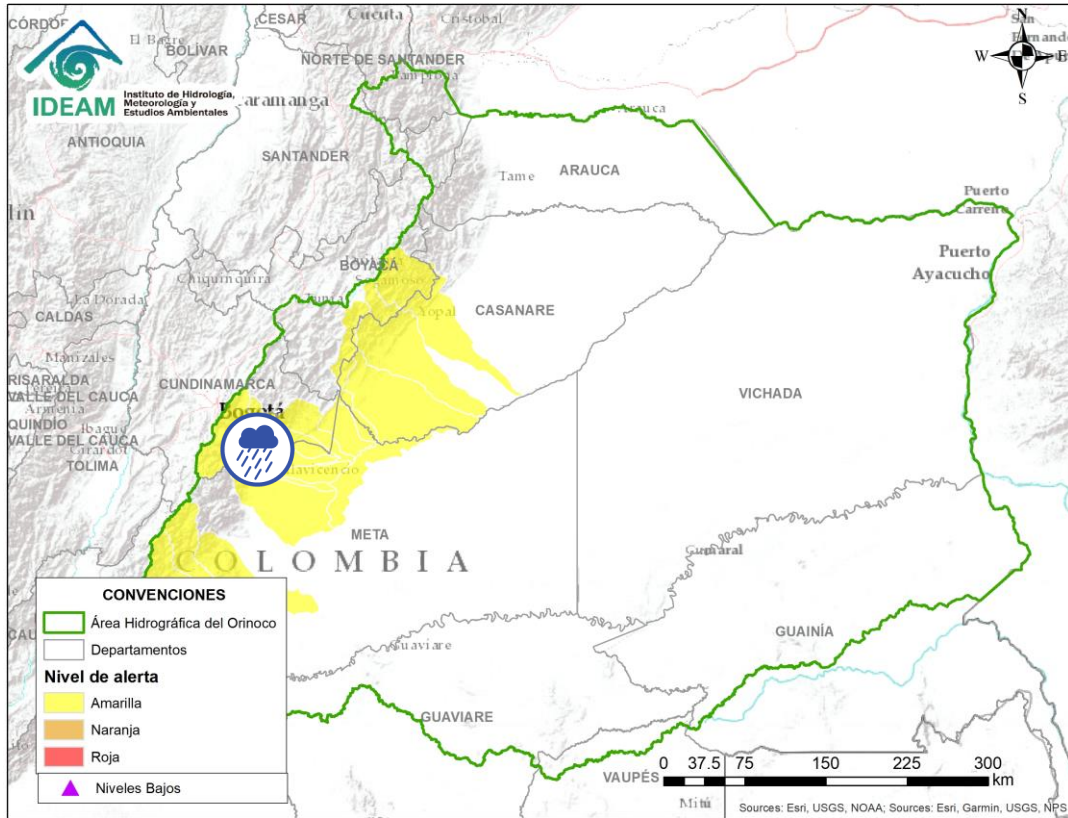
| Alerta   | Zona Hidrográfica | Subzona o Cuenca Hidrográfica | Descripción de la alerta hidrológica                                   |
|--|-------------------|-------------------------------|--|
|  | Guaviare          | Cuenca del río Guejar         | Probabilidad de crecientes súbitas en el río Guejar y sus afluentes. . |




| Alerta  | Zona Hidrografica | Subzona o Cuenca Hidrografica                | Descripción de la alerta hidrológica  |
|---|-------------------|--|---|
|  | Meta              | Cuencas de los ríos Metica, Guamal y Humadea | Probabilidad de crecientes súbitas en las cuencas de los ríos Metica, Guamal y Humadea y sus afluentes, aportantes a la cuenca alta del río Meta. |



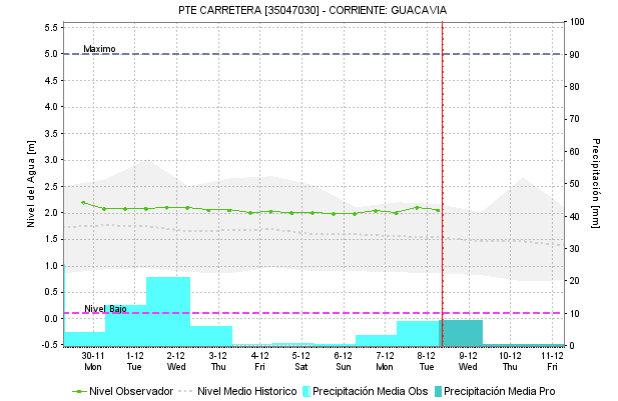
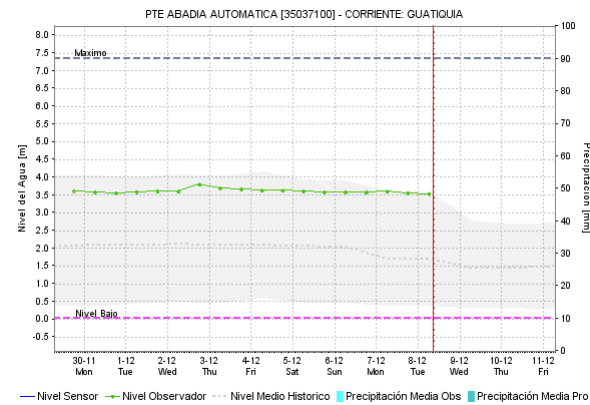
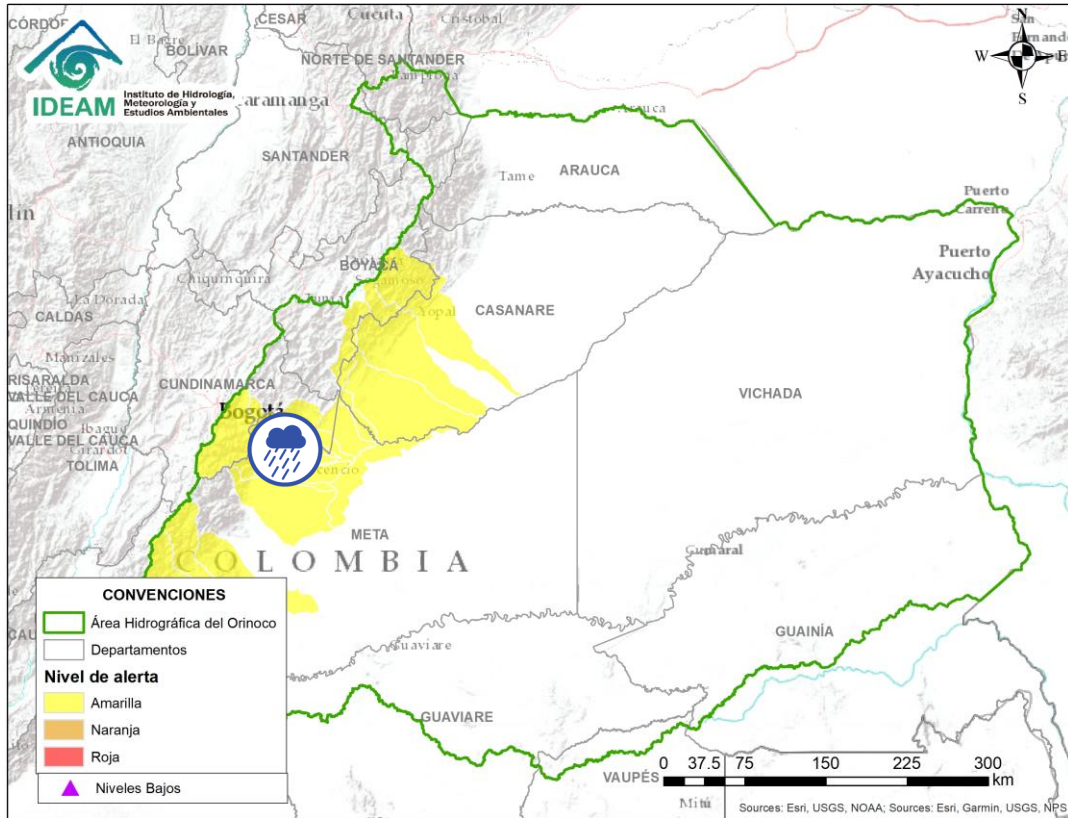
Por favor, pique aquí para volver al mapa principal de Áreas Hidrográficas de Colombia.




Por favor, pique aquí para volver al mapa principal de Áreas Hidrográficas de Colombia.

| Alerta  | Zona Hidrografica | Subzona o Cuenca Hidrografica | Descripción de la alerta hidrológica   |
|---|-------------------|-------------------------------|--|
|  | Meta              | Cuenca del río Guayuriba      | Probabilidad de crecientes súbitas en el río Guayuriba y sus afluentes, a la altura de Choachí, Guayabeta y Villavencio. |

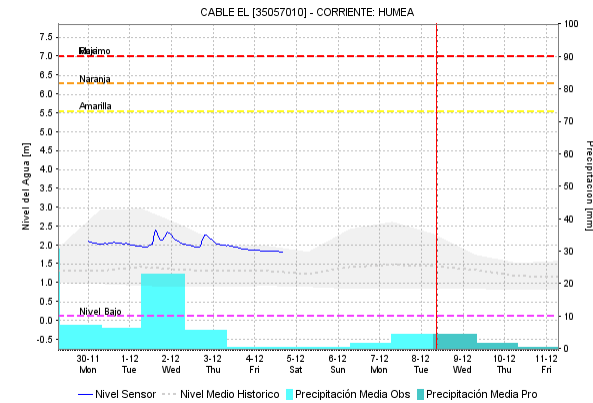
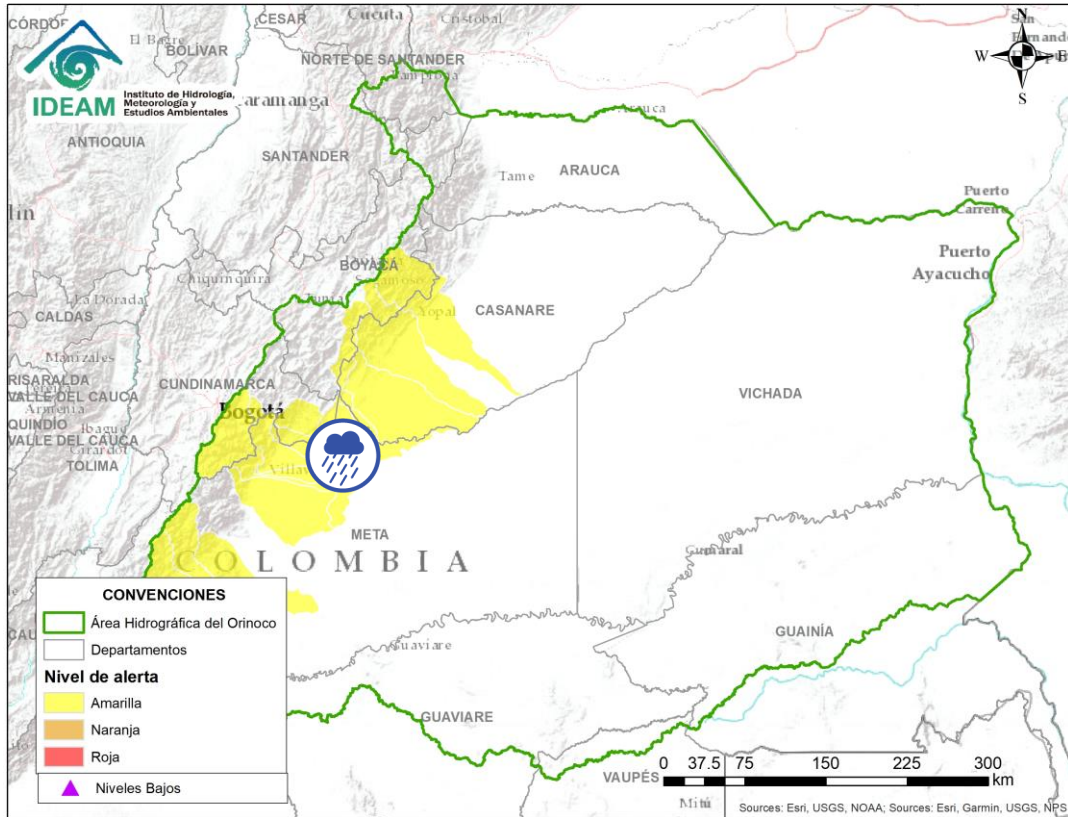






Por favor, pique aquí para volver al mapa principal de Áreas Hidrográficas de Colombia.

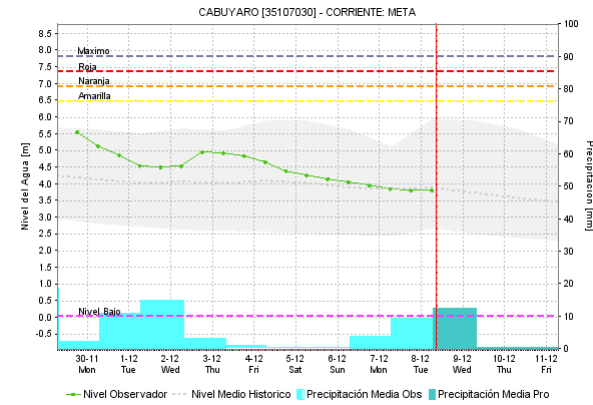
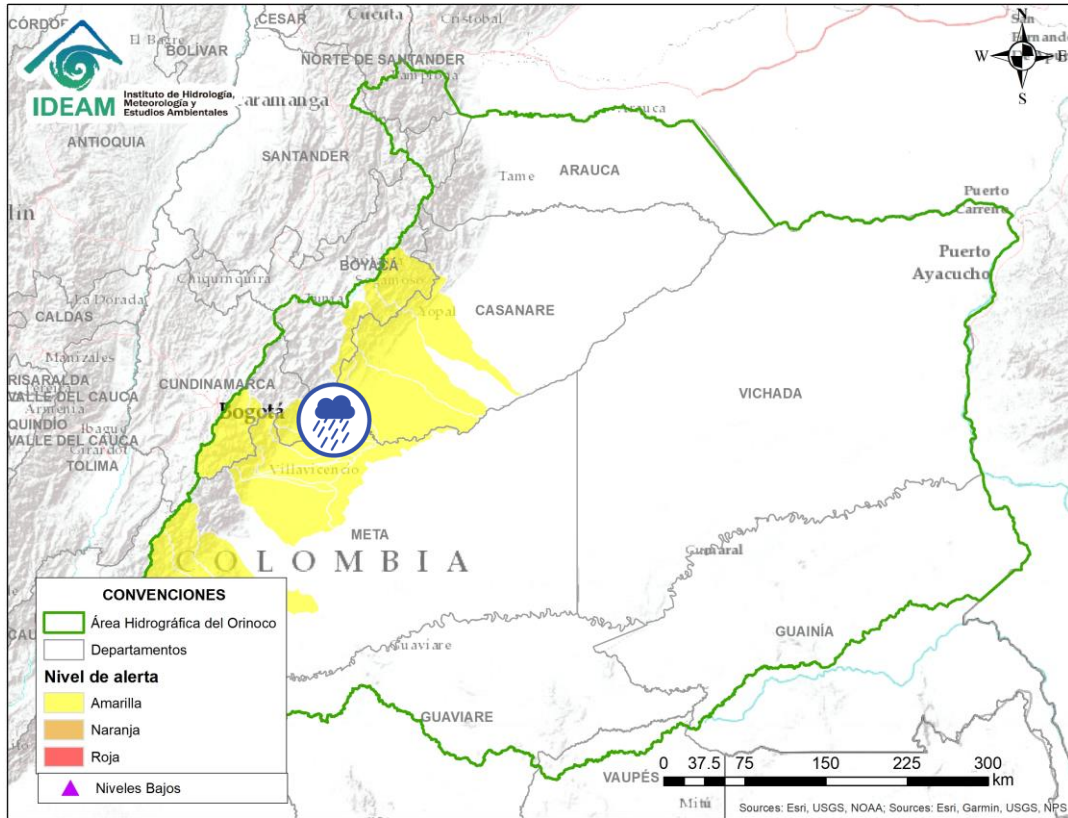
| Alerta   | Zona Hidrografica | Subzona o Cuenca Hidrografica | Descripción de la alerta hidrológica   |
|--|-------------------|-------------------------------|--|
|  | Meta              | Aportantes al río Meta        | Probabilidad de incrementos moderados en los niveles de los ríos Guacavía, Guatiquía, Negro y sus afluentes; aportantes a la cuenca alta del río Meta. Especial atención a la altura del municipio de Villavicencio. |


# ÁREA HIDROGRÁFICA DEL ORINOCO




 Por favor, pique aquí para volver al mapa principal de Áreas Hidrográficas de Colombia.

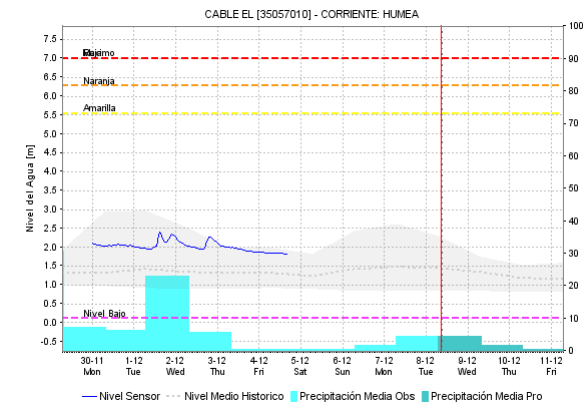
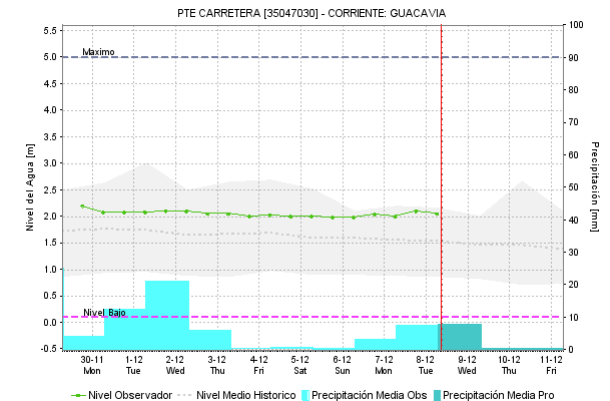
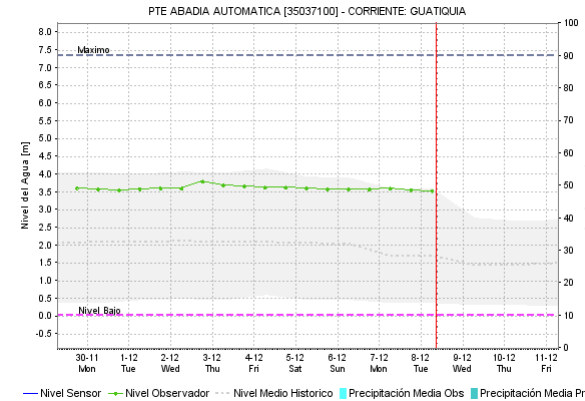
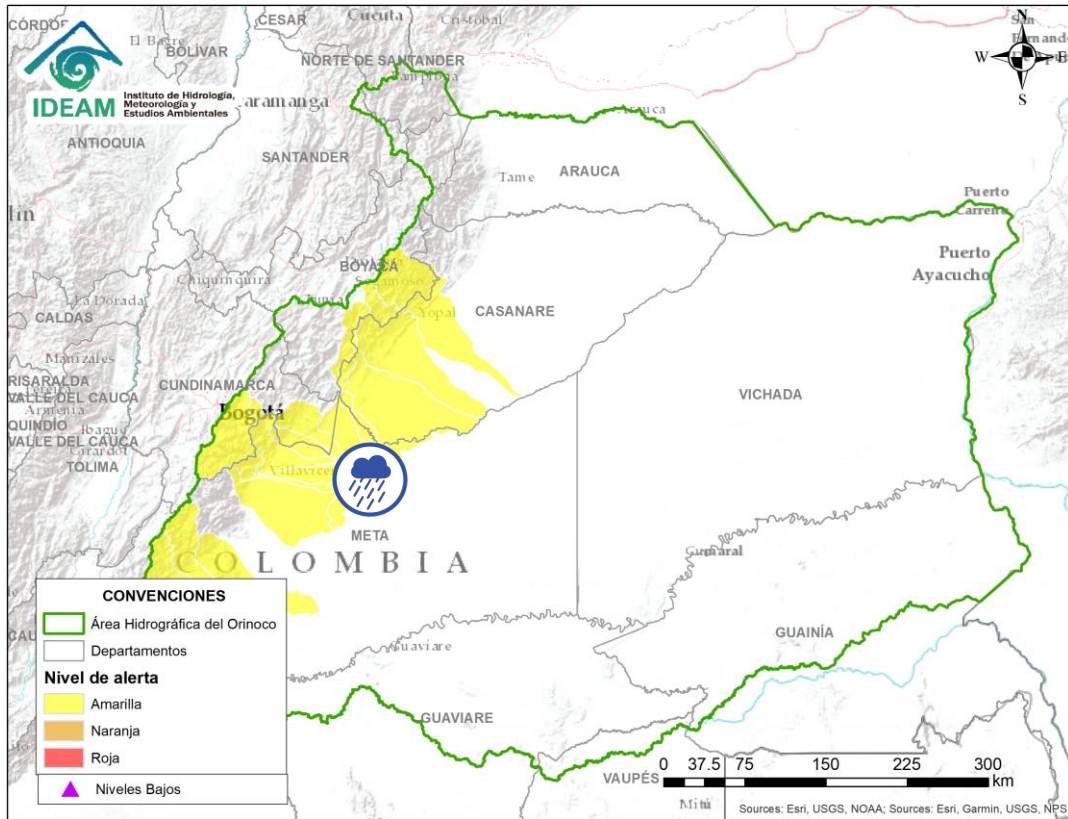
| Alerta  | Zona Hidrográfica | Subzona o Cuenca Hidrográfica    | Descripción de la alerta hidrológica  |
|---|-------------------|----------------------------------|---|
|  | Meta              | Cuenca río Humea y sus afluentes | Probabilidad de crecientes súbitas en el río Humea y sus afluentes. Especial atención en los municipios de Paratebueno y Medina (Cundinamarca). |





 Por favor, pique aquí para volver al mapa principal de Áreas Hidrográficas de Colombia.

| Alerta  | Zona Hidrográfica | Subzona o Cuenca Hidrográfica                    | Descripción de la alerta hidrológica   |
|---|-------------------|--|--|
|  | Meta              | Directos al río Meta entre los ríos Humea y Upía | Probabilidad de crecientes súbitas en la SZH directos al río Meta entre los ríos Humea y Upía. |

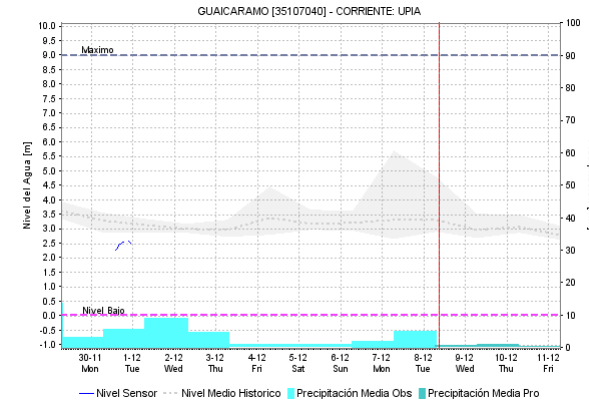
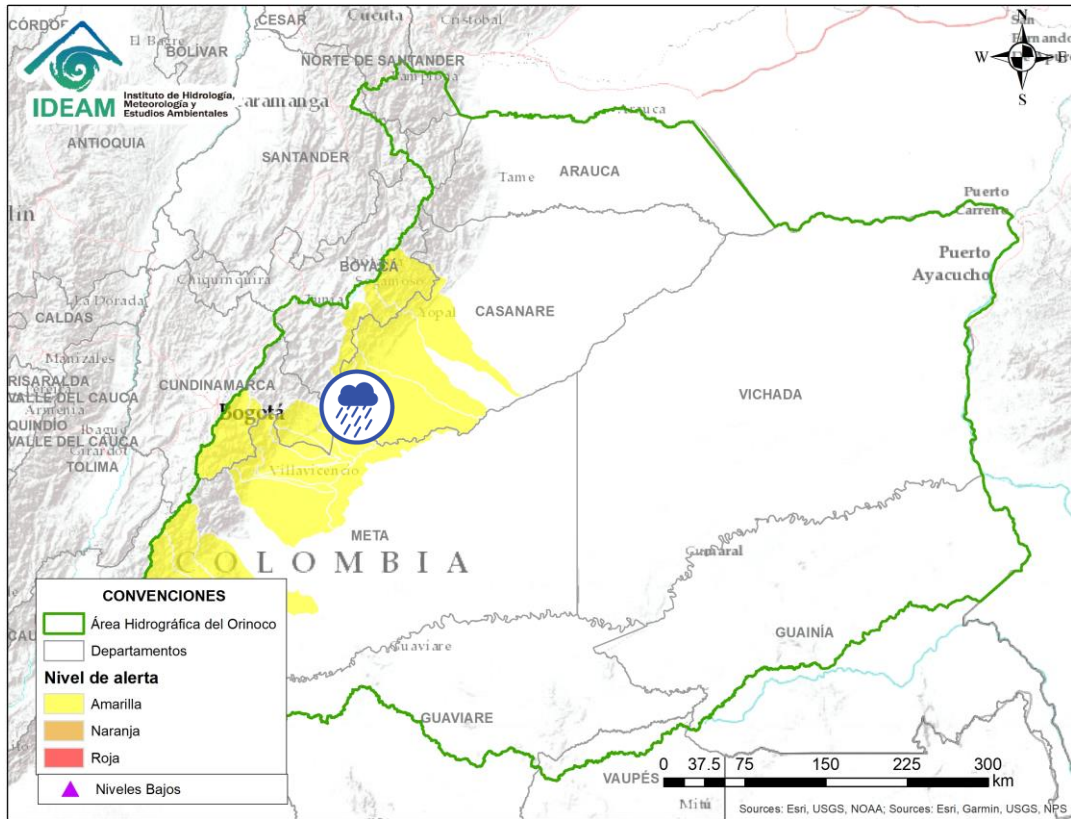
# ÁREA HIDROGRÁFICA DEL ORINOCO





Por favor, pique aquí para volver al mapa principal de Áreas Hidrográficas de Colombia.

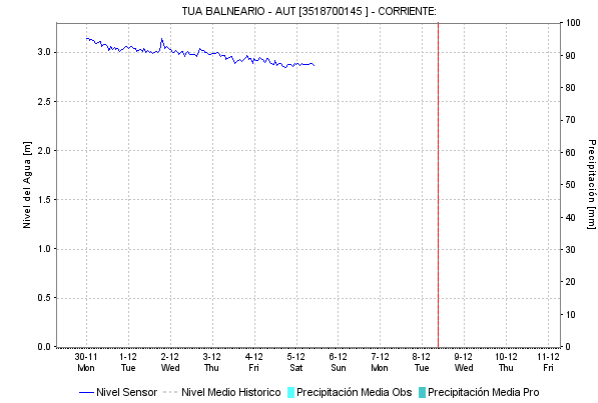
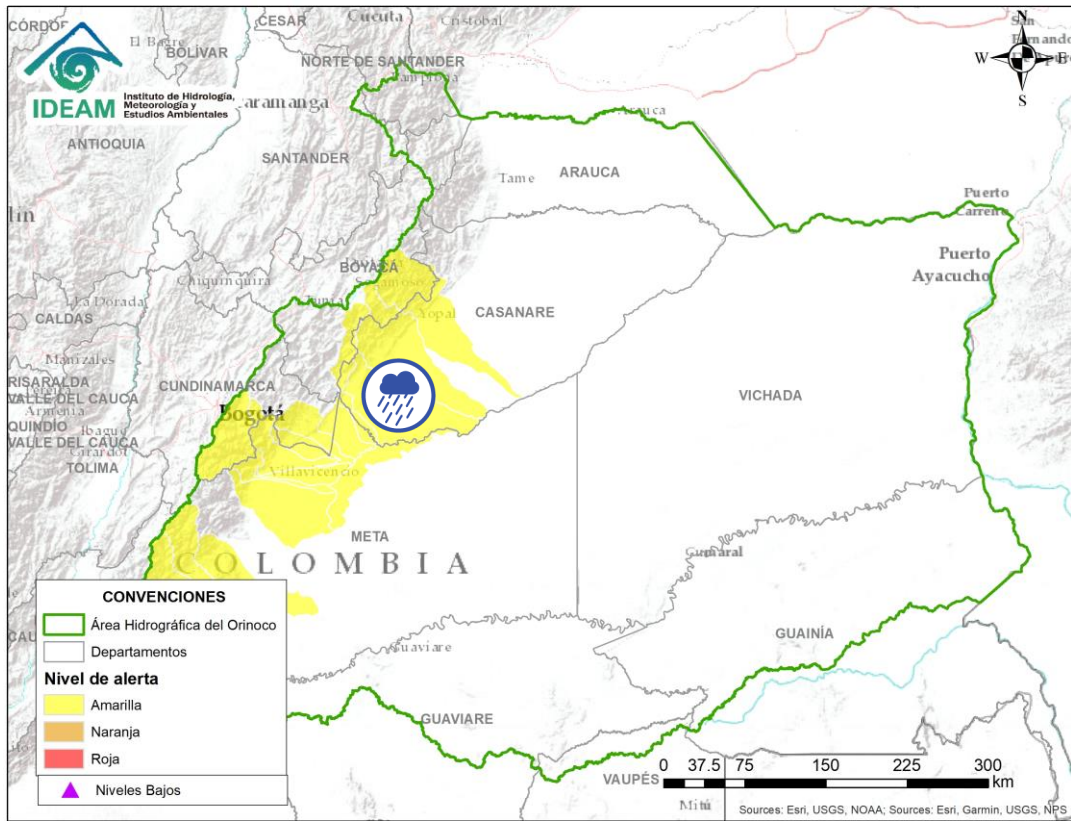
| Alerta  | Zona Hidrográfica | Subzona o Cuenca Hidrográfica                 | Descripción de la alerta hidrológica   |
|---|-------------------|---|--|
|  | Meta              | Directos al Meta entre ríos Guayuriba y Yucao | Probabilidad de creciente súbitas en los ríos directos al Meta entre ríos Guayuriba y Yucao. |

# ÁREA HIDROGRÁFICA DEL ORINOCO




 Por favor, pique aquí para volver al mapa principal de Áreas Hidrográficas de Colombia.

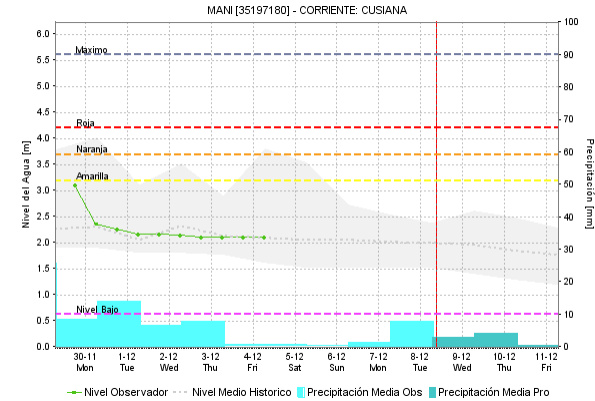
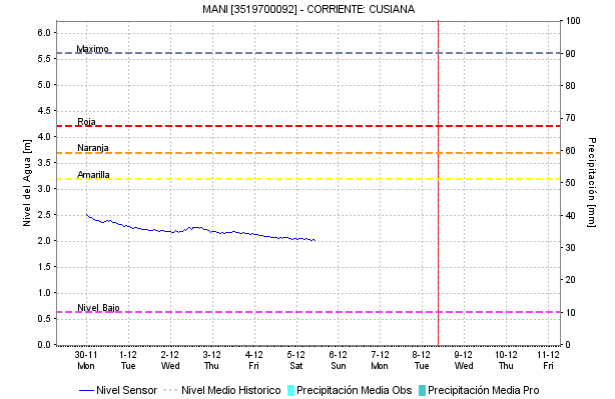
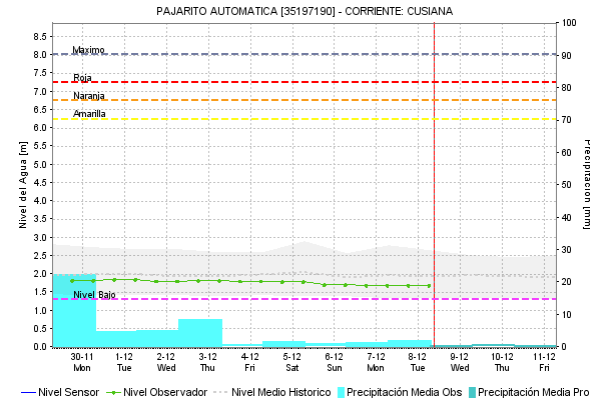
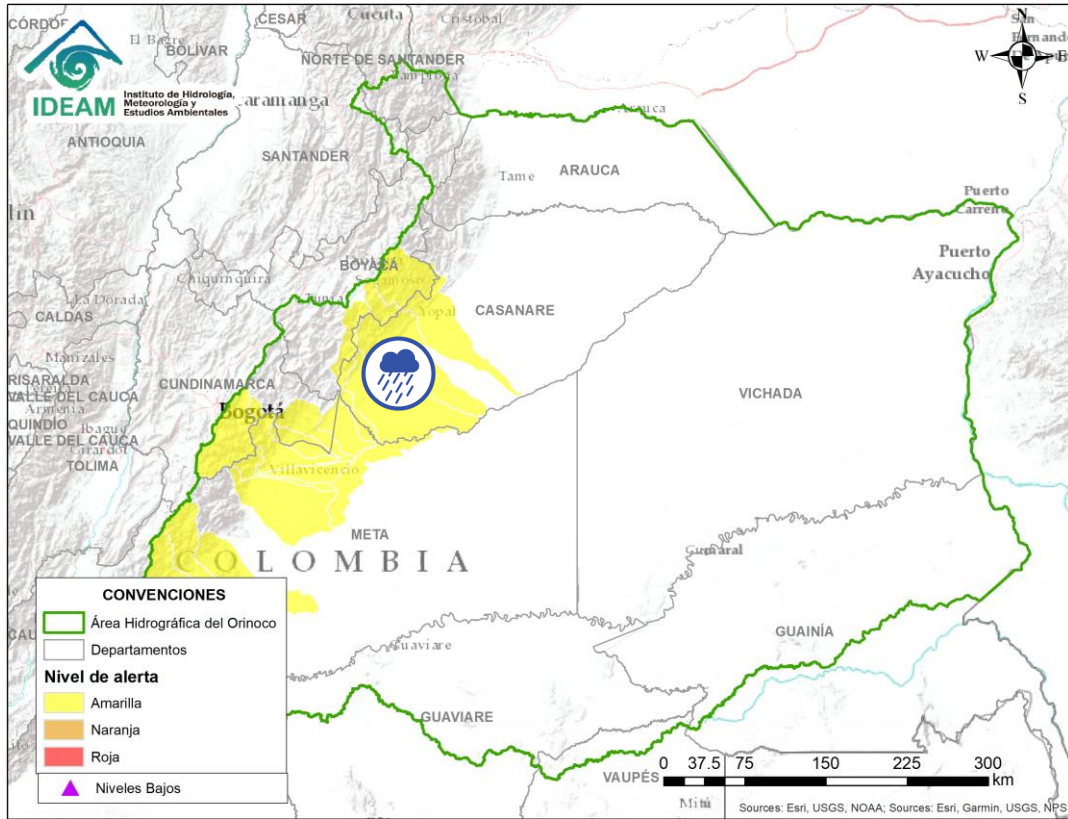
| Alerta   | Zona Hidrografica | Subzona o Cuenca Hidrografica | Descripción de la alerta hidrológica   |
|--|-------------------|-------------------------------|--|
|  | Meta              | Cuenca del río Upía           | Probabilidad de crecientes súbitas en el río Upía y sus afluentes. Especial atención en los municipios de Sabanalarga, Villanueva (Casanare), Aquitania, Barranca de Upía y Cabuyaro (Meta). |




Por favor, pique aquí para volver al mapa principal de Áreas Hidrográficas de Colombia.

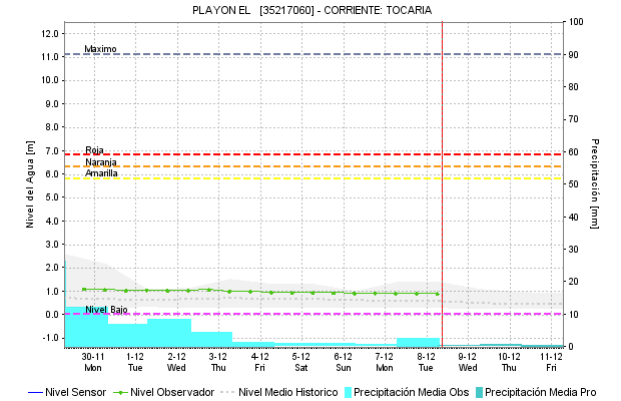
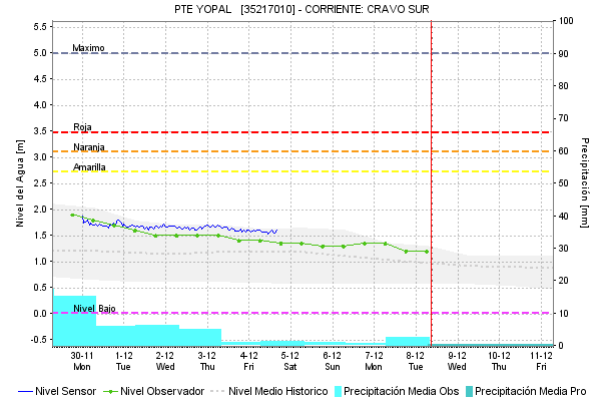
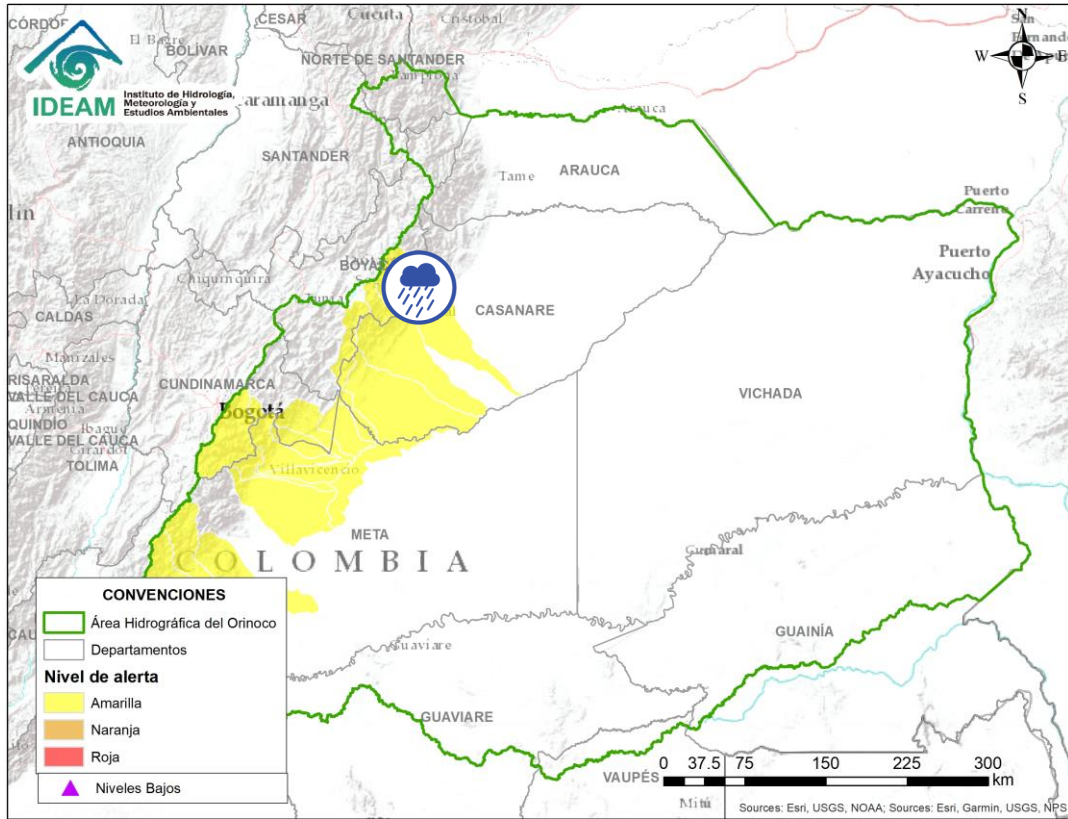
| Alerta   | Zona Hidrografica | Subzona o Cuenca Hidrografica | Descripción de la alerta hidrológica  |
|--|-------------------|-------------------------------|---|
|  | Meta              | Cuenca del río Túa            | Probabilidad de crecientes súbitas en el río Túa y sus afluentes, a la altura del municipio de Monterrey, se recomienda especial atención sobre los municipios de Tauramena y Villanueva. |

# ÁREA HIDROGRÁFICA DEL ORINOCO




Por favor, pique aquí para volver al mapa principal de Áreas Hidrográficas de Colombia.

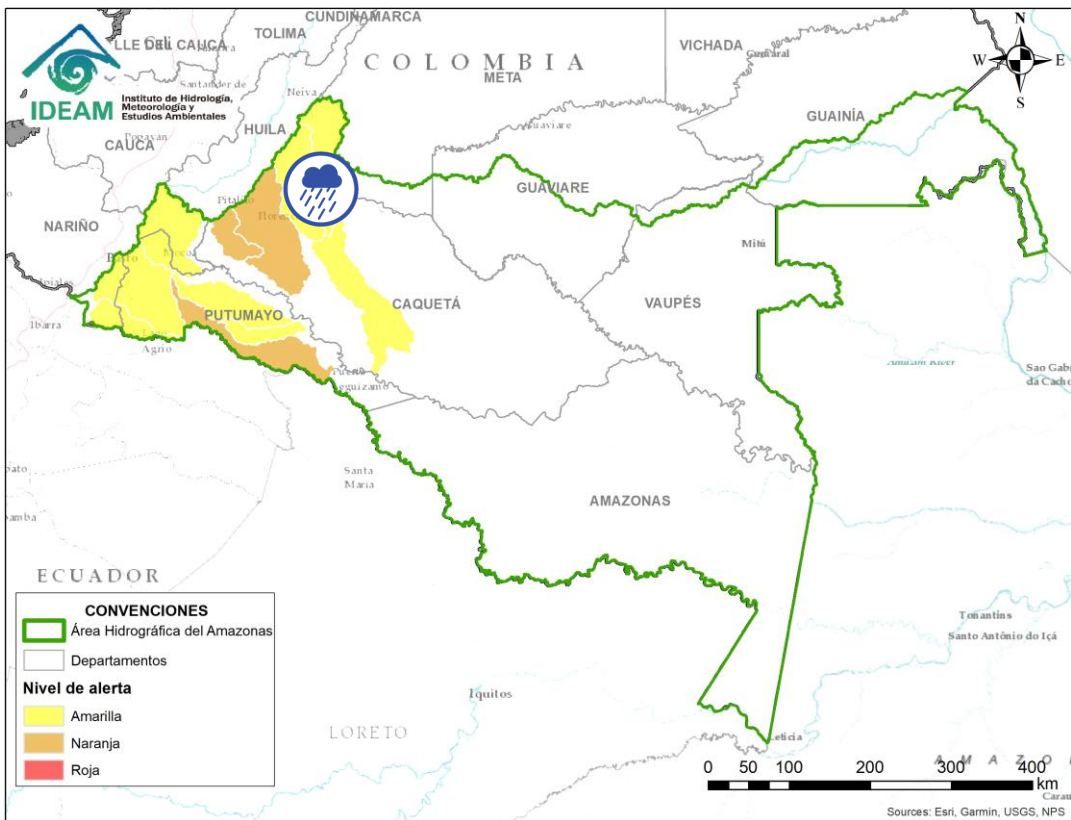
| Alerta   | Zona Hidrográfica | Subzona o Cuenca Hidrográfica | Descripción de la alerta hidrológica   |
|--|-------------------|-------------------------------|--|
|  | Meta              | Cuenca del río Cusiana        | Probabilidad de crecientes súbitas en la cuenca del río Cusiana, especial atención a la altura del municipio de Pajarito y Maní. |






Por favor, pique aquí para volver al mapa principal de Áreas Hidrográficas de Colombia.

| Alerta   | Zona Hidrográfica | Subzona o Cuenca Hidrográfica | Descripción de la alerta hidrológica   |
|--|-------------------|-------------------------------|--|
|  | Meta              | Cuenca del río Cravo Sur      | Probabilidad de crecientes súbitas en la parte alta del río Cravo Sur. Especial atención a la altura de Yopal (Casanare) y en las comunidades aledañas de los ríos Tocaría, Nunchía, y Payero. |

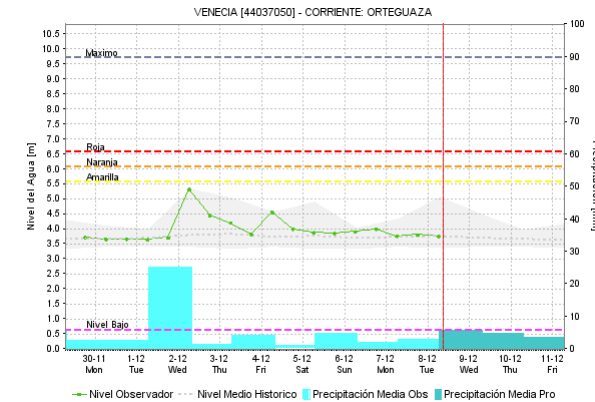
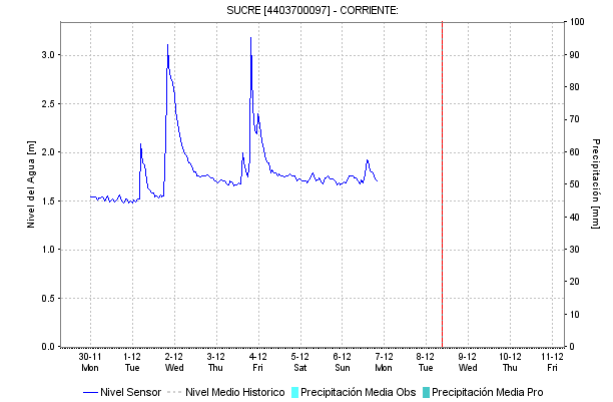
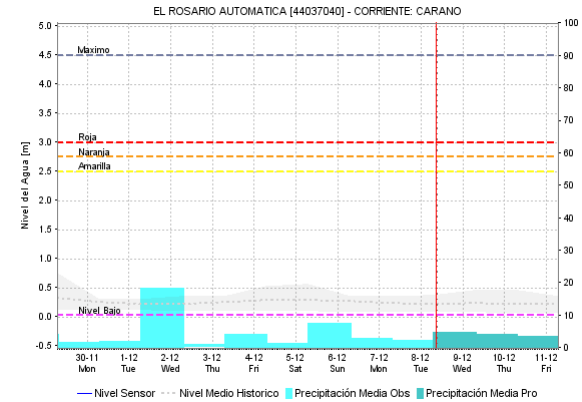
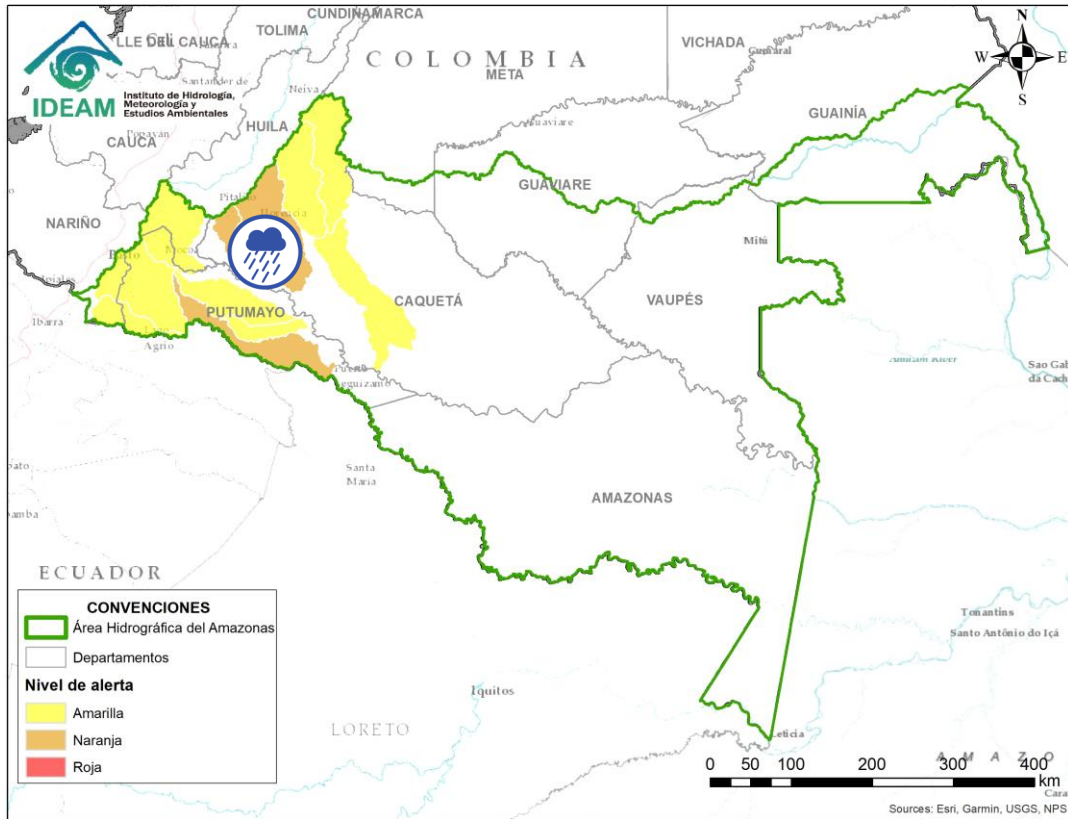





| Alerta  | Zona Hidrografica | Subzona o Cuenca Hidrografica | Descripción de la alerta hidrológica  |
|---|-------------------|-------------------------------|---|
|  | Caguán            | Cuenca del río Caguán         | Probabilidad de crecientes súbitas en el Alto y bajo Caguán y sus afluentes. Se recomienda especial atención en el municipio San Vicente del Caguana. Y Cartagena del Chaira. |
|  | Caguán            | Cuenca del río Guayas         | Probabilidad de crecientes súbitas en el río Guayas y sus afluentes; aportantes al río Caquetá. Se recomienda especial atención a la altura de Puerto Rico.                   |

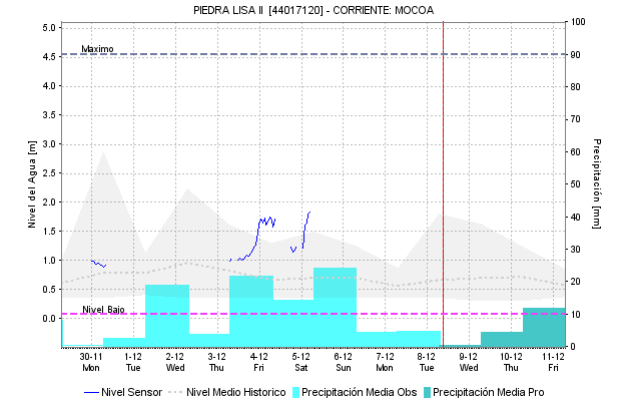
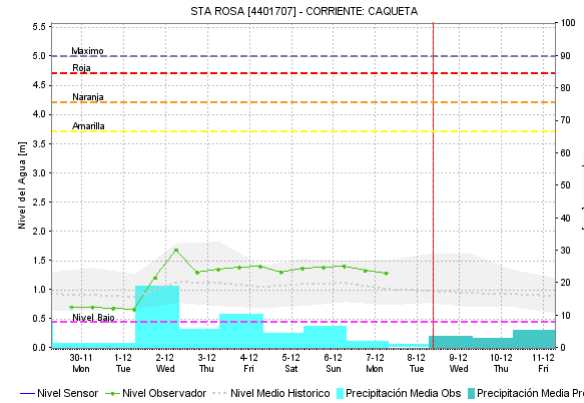
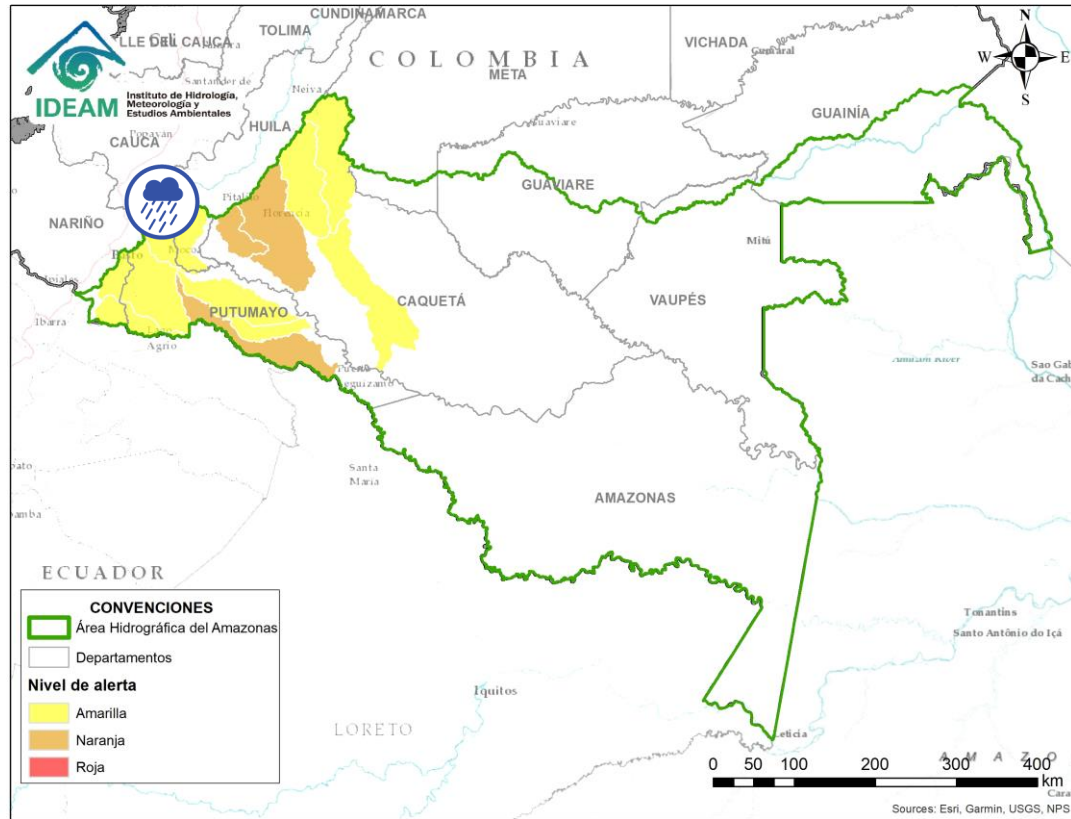
 Por favor, pique aquí para volver al mapa principal de Áreas Hidrográficas de Colombia.

# ÁREA HIDROGRÁFICA DEL AMAZONAS



Por favor, pique aquí para volver al mapa principal de Áreas Hidrográficas de Colombia.

| Alerta   | Zona Hidrográfica | Subzona o Cuenca Hidrográfica      | Descripción de la alerta hidrológica  |
|--|-------------------|------------------------------------|---|
|  | Caquetá           | Cuenca del río Orteguaza y Pescado | Probabilidad de crecientes súbita en los niveles de los ríos Orteguaza, Pescado y sus afluentes, los ríos Caraño y Hacha en el piedemonte caqueteño, a la altura del municipio de Florencia (Caquetá). Se recomienda especial atención en las ciudades de Florencia, Paujil, Doncello, Albania y San José de Fragua |



Por favor, pique aquí para volver al mapa principal de Áreas Hidrográficas de Colombia.



Alerta

Zona Hidrográfica

Caquetá

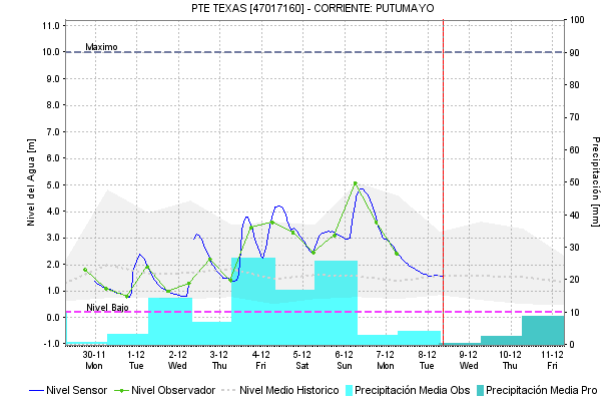
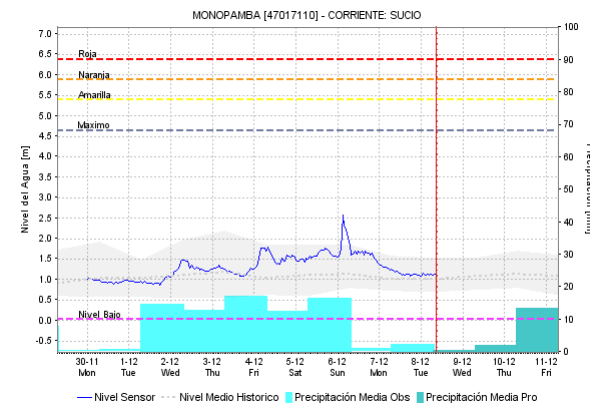
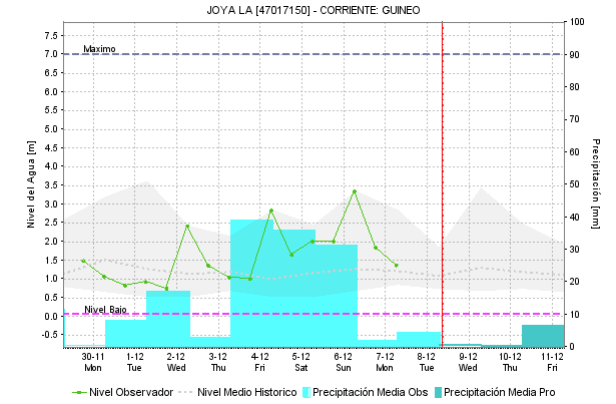
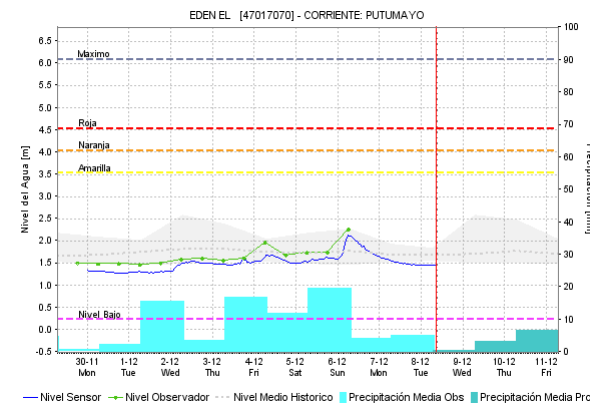
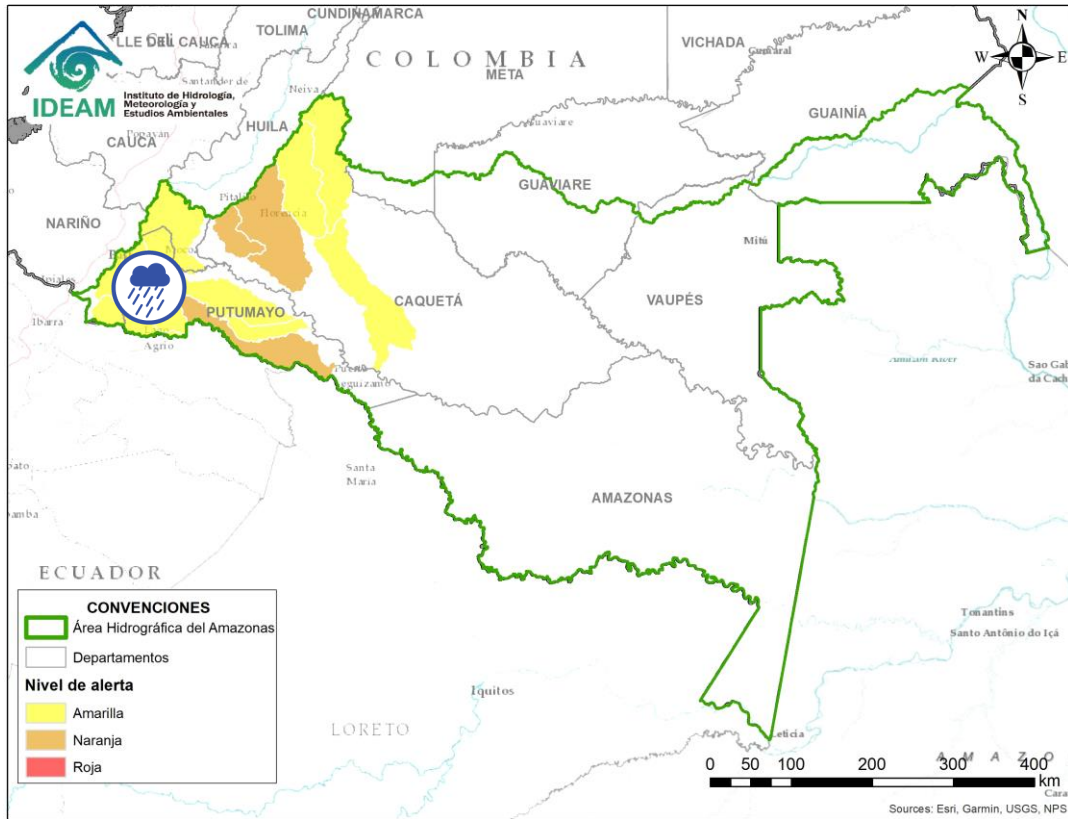
Subzona o Cuenca Hidrográfica

Cuenca alta del río Caquetá


Descripción de la alerta hidrológica

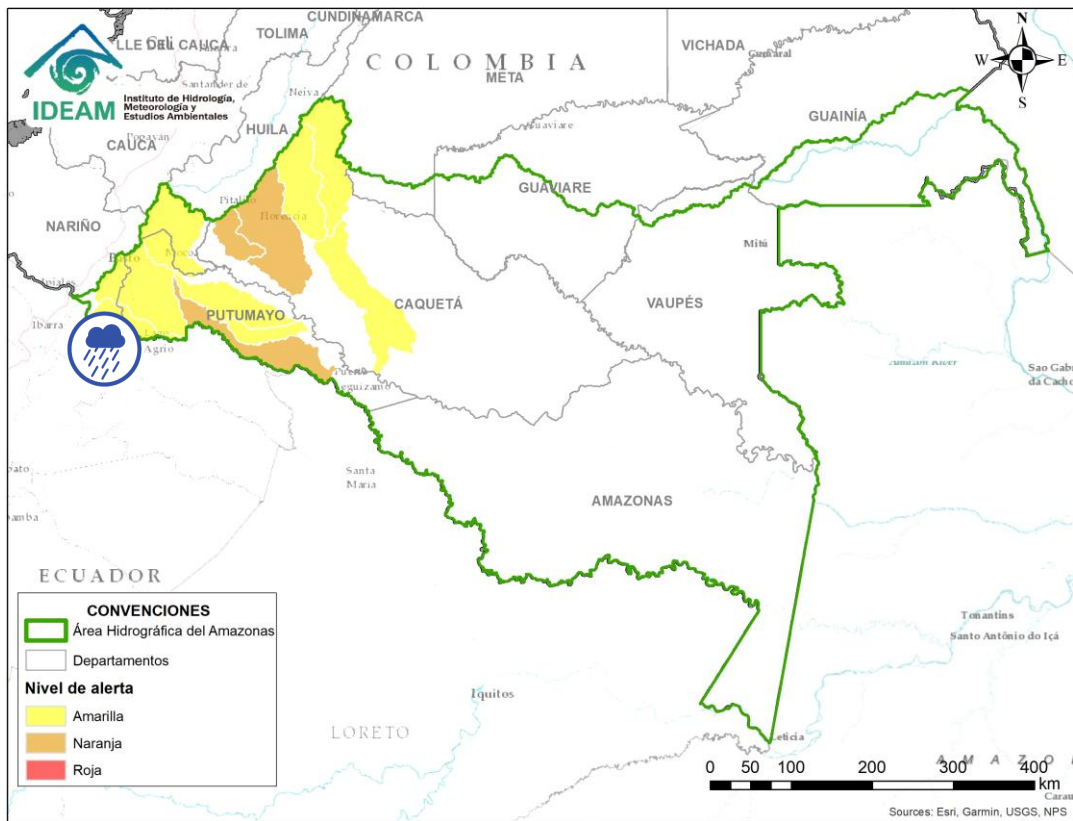
Probabilidad de incrementos moderados en los niveles del río Mocoa y sus afluentes, especialmente en los ríos Rumiyaco, Tarauquita, Pepino, Sangoyaco y Mulato, los cuales atraviesan el municipio de Mocoa.


# ÁREA HIDROGRÁFICA DEL AMAZONAS



Por favor, pique aquí para volver al mapa principal de Áreas Hidrográficas de Colombia.

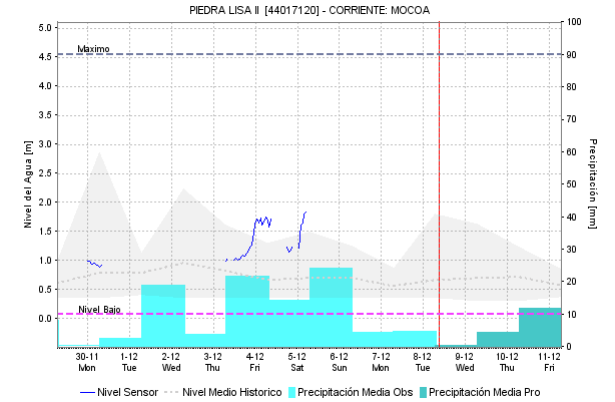
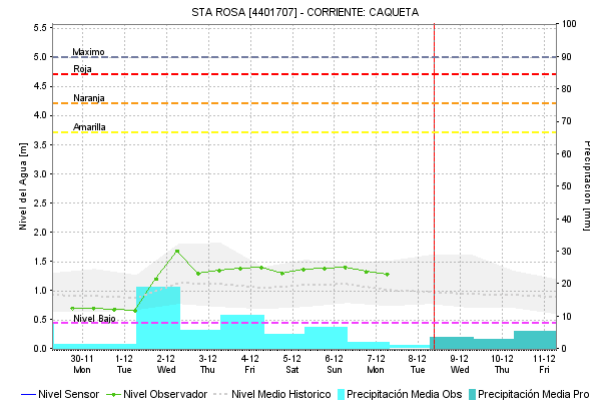
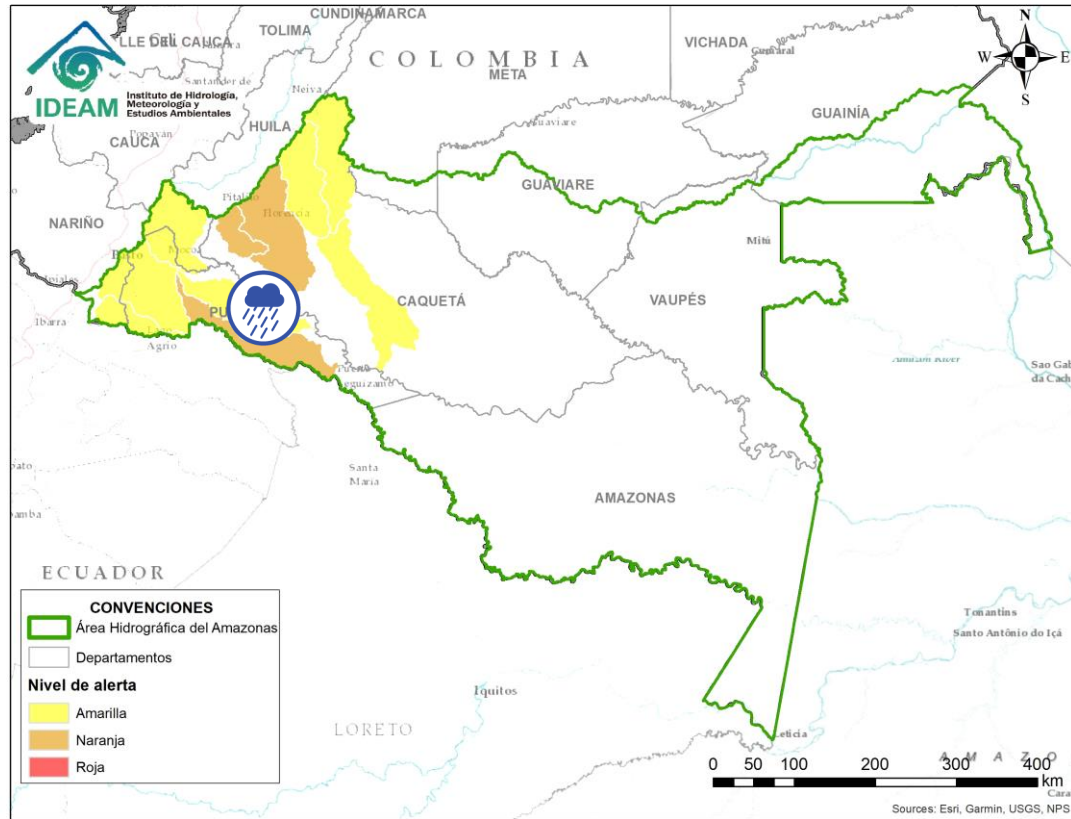
| Alerta   | Zona Hidrografica | Subzona o Cuenca Hidrografica | Descripción de la alerta hidrológica  |
|--|-------------------|-------------------------------|---|
|  | Putumayo          | Cuenca alta del río Putumayo  | Probabilidad de incrementos súbitos en la parte alta del río Putumayo y sus afluentes, especialmente los ríos Sucio, Guineo y Guamuéz, se recomienda especial atención en los municipios de Monopamba, El Tigre, Libano, Villagarzón, Orito y Puerto Asís (Putumayo). |




| Alerta  | Zona Hidrografica | Subzona o Cuenca Hidrografica | Descripción de la alerta hidrológica  |
|---|-------------------|-------------------------------|---|
|  | Putumayo          | Cuenca del río San Miguel     | Probabilidad de incrementos súbitos en la cuenca del río San Miguel y sus afluentes. Especial atención en los municipios de Ipiales, Valle de Guamuez y San Miguel (La Dorada). |

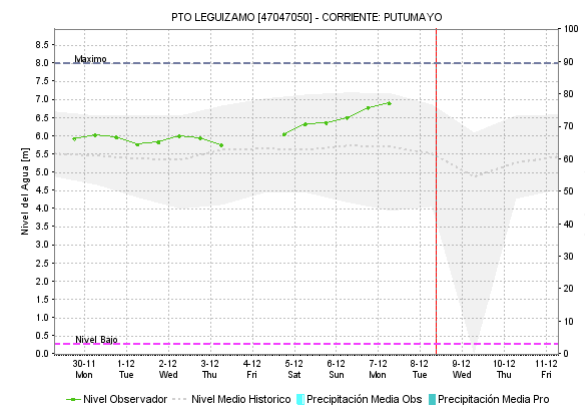
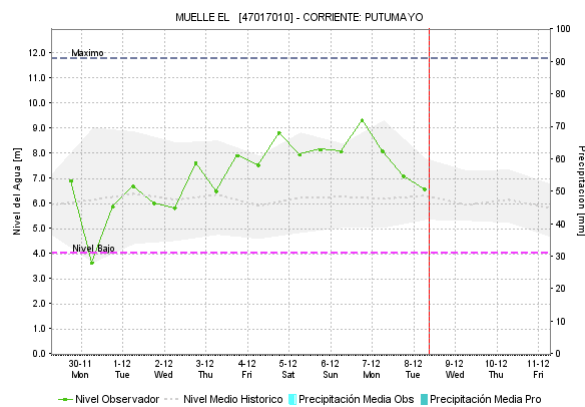
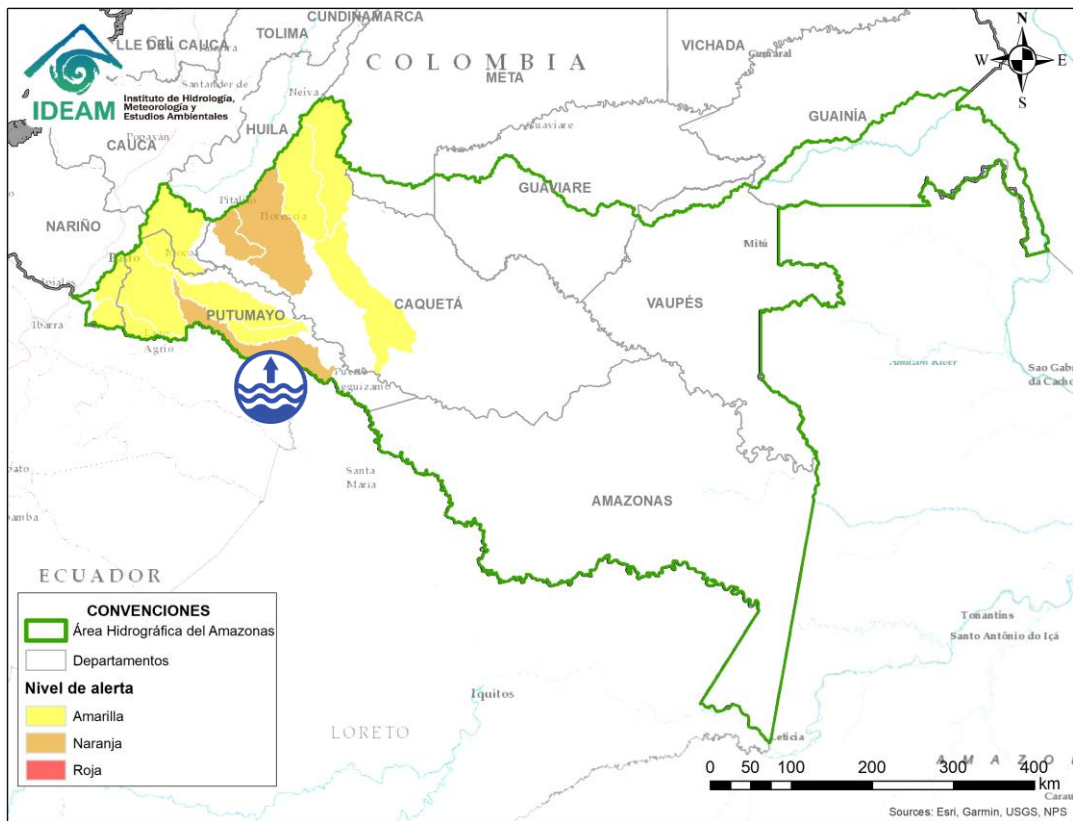


Por favor, pique aquí para volver al mapa principal de Áreas Hidrográficas de Colombia.



Por favor, pique aquí para volver al mapa principal de Áreas Hidrográficas de Colombia.

| Alerta   | Zona Hidrográfica | Subzona o Cuenca Hidrográfica         | Descripción de la alerta hidrológica  |
|--|-------------------|---------------------------------------|---|
|  | Caquetá           | Cuencas de los ríos Sencella y Mecaya | Probabilidad de incrementos en los niveles de las cuencas de los ríos Sencella, Mecaya y sus afluentes. |



Por favor, pique aquí para volver al mapa principal de Áreas Hidrográficas de Colombia.

| Alerta | Zona Hidrográfica | Subzona o Cuenca Hidrográfica | Descripción de la alerta hidrológica  |
|--------|-------------------|-------------------------------|---|
|        | Putumayo          | Cuenca media del río Putumayo | Niveles altos en la cuenca media del río Putumayo entre los municipios de Puerto Asís y Puerto Leguizamo. |

# ICONOGRAFÍA DE TÉRMINOS HIDROLÓGICOS

## CONVENCIONES

|   |                                 |   |
|---|---------------------------------|---|
|    | <b>Lluvias</b>                  | Lluvias antecedentes intensas o continuas y/o pronostico de las mismas, las cuales pueden generar crecientes súbitas en los ríos principales y sus afluentes.   |
|    | <b>Niveles bajos</b>            | Nivel de referencia del río cuyos valores iguales o inferiores pueden generar restricciones para navegabilidad, captación de agua para acueductos, actividades de pesca entre otros sectores que pudieran verse afectados por la disminución de los caudales. |
|    | <b>Niveles altos</b>            | Nivel de referencia del río cuyos valores iguales o superiores pueden generar afectaciones en las zonas ribereñas.  |
|    | <b>Creciente súbita</b>         | Fenómeno natural que se presenta en los ríos de montaña como consecuencia de la ocurrencia de lluvias intensas o torrenciales en zonas de alta pendiente del cauce principal y sus afluentes.   |
|    | <b>Transito de crecientes</b>   | Es el desplazamiento de una onda de creciente de aguas arriba hacia aguas abajo de la corriente.  |
|  | <b>Creciente por desembalse</b> | Proceso de transito del flujo de agua por descarga controlada desde un embalse.   |
|  | <b>Inundación</b>               | Aumento en los niveles y/o caudales de los ríos que superan la capacidad máxima de transporte o modificación de la sección transversal que la reduce, ocasionando el desbordamiento e inundación en zonas aledañas al cauce principal.                        |



## EQUIPO DE TRABAJO IDEAM

Directora General

**YOLANDA GONZÁLEZ HERNÁNDEZ**

Jefe Oficina del Servicio de Pronósticos y Alertas

**DANIEL USECHE SAMUDIO**

Hidrólogo de turno:

**JUAN PABLO URREGO ZULUAGA**

correo electrónico: [alertasideam@gmail.com](mailto:alertasideam@gmail.com)

Calle 25 D N° 96 B - 70. Bogotá D. C.

Teléfono: 3527160 - Ext. 1330 -1334 -1335 -1336

