

# INFORME TÉCNICO DIARIO

IDEAM comunica al Sistema Nacional para la Gestión del Riesgo de Desastres (SNGRD) y al Sistema Nacional Ambiental (SINA).

Bogotá D. C., 14 de abril de 2021.  
Hora de actualización 12:25 HLC

Boletín No.

104



## CONTENIDO

[Lo más destacado](#)

[Precipitación](#)

[Temperaturas](#)

[Alerta por descensos significativos de las temperaturas mínimas del aire](#)

[Condiciones Hidrometeorológicas actuales](#)

[Pronóstico de precipitación de las próximas 24 horas](#)

[Pronóstico condiciones meteorológicas adicionales](#)

[Alertas Hidrológicas](#)

[Seguimiento y Pronóstico de las Amenazas por Deslizamientos](#)

[Seguimiento y Pronóstico de las Amenazas por Incendios](#)

[Alertas Meteomarinas vigentes Mar Caribe Colombiano](#)

[Alertas Meteomarinas vigentes Océano Pacífico Nacional](#)

[Alertas Meteomarinas por Ciclón Tropical Mar Caribe Colombiano](#)



Alerta  
**ROJA**

**PARA TOMAR ACCIÓN** Advierte a los sistemas de prevención y atención de desastres sobre la amenaza que puede ocasionar un fenómeno con efectos adversos sobre la población, el cual requiere la atención inmediata por parte de la población y de los cuerpos de atención y socorro. Se emite una alerta sólo cuando la identificación de un evento extraordinario indique la probabilidad de amenaza inminente y cuando la gravedad del fenómeno implique la movilización de personas y equipos, interrumpiendo el normal desarrollo de sus actividades cotidianas.



Alerta  
**NARANJA**

**PARA PREPARARSE** Indica la presencia de un fenómeno. No implica amenaza inmediata y como tanto es catalogado como un mensaje para informarse y prepararse. El aviso implica vigilancia continua ya que las condiciones son propicias para el desarrollo de un fenómeno, sin que se requiera permanecer alerta.



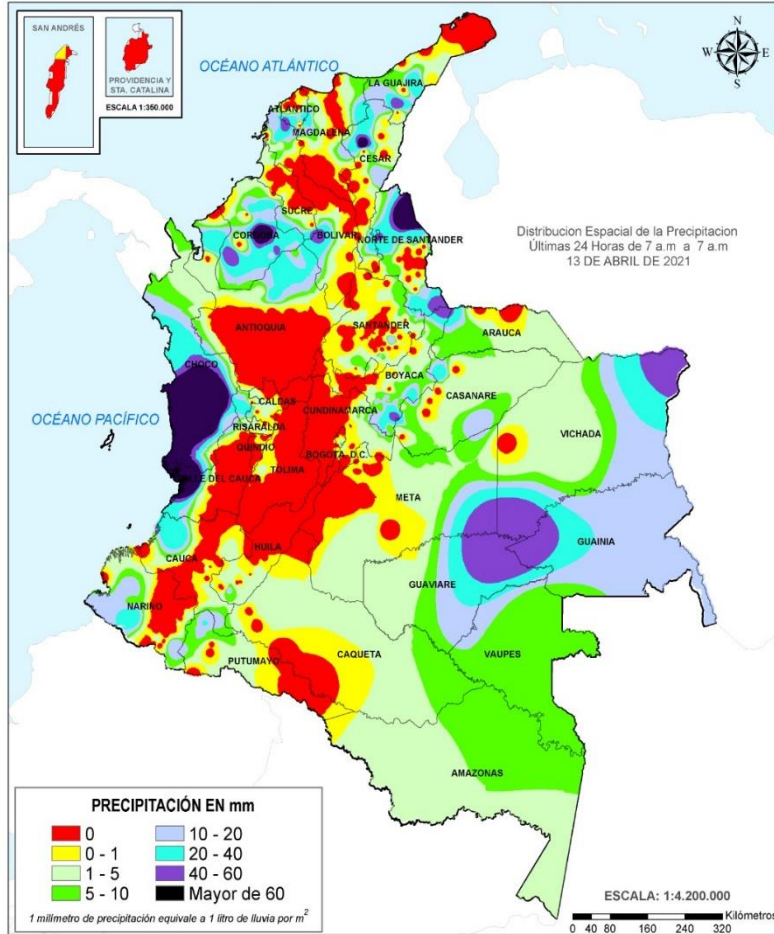
Alerta  
**AMARILLA**

**PARA INFORMARSE** Es un mensaje oficial por el cual se difunde información. Por lo regular se refiere a eventos observados, registrados o registrados y puede contener algunos elementos de pronóstico a manera de orientación. Por sus características pretéritas y futuras difiere del aviso y de la alerta, y por lo general no está encaminado a alertar sino a informar.

**CONDICIONES NORMALES** La información que se suministra se encuentra dentro de los rangos normales.

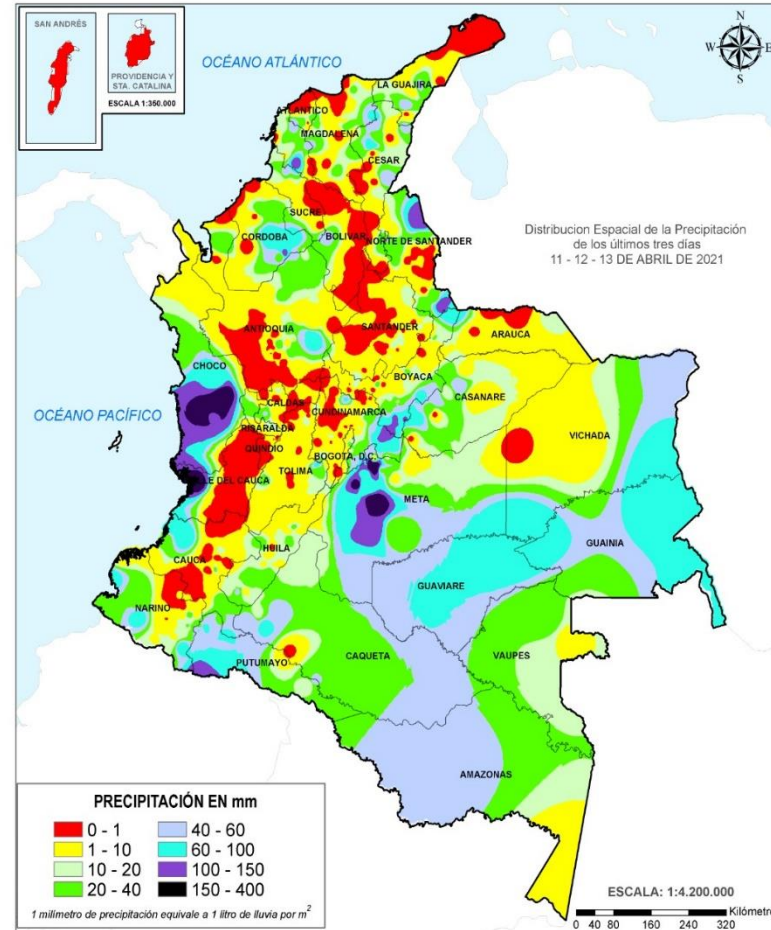
Alertas vigentes hasta: 14 de abril de 2021 - 12:00 HLC.

## Mapas de precipitación



Precipitación diaria desde las 7:00 HLC del martes 13 de abril hasta las 7:00 HLC del miércoles 14 de abril de 2021.

Fuente: IDEAM.



Precipitación últimas 72 horas desde las 7:00 HLC del domingo 11 de abril hasta las 7:00 HLC del miércoles 14 de abril de 2021.

Fuente: IDEAM.

## Lluvias registradas en las últimas 24 horas

Se presentó moderado descenso de los registros de las precipitación en el territorio nacional. Las lluvias se concentraron principalmente sobre las regiones Pacífica, Orinoquia, Caribe y norte de la Andina. El mayor registro de lluvia acumulada en 24 horas se presentó en el municipio de **Istmina (Choco), con 182.0 mm.**



**Alerta ROJA**

- Por alta probabilidad de ocurrencia deslizamientos de tierra en municipios de los departamentos de Antioquia, Boyacá, Chocó, Cundinamarca, Meta, Norte de Santander y Valle del Cauca.
- Por crecientes súbitas o niveles altos en las cuencas de ríos Atrato-Darién, Catatumbo, Tapaje-Dagua-Directos, Cauca y Guaviare.



**Alerta NARANJA**

- Por moderada probabilidad de ocurrencia de deslizamientos de tierra, en municipios de las regiones Pacífica, centro y norte de la Andina, sur de la Caribe, y piedemonte de la Amazonia y Orinoquia.
- Por ocurrencia de incendios de la cobertura vegetal en municipios de los departamentos de Boyacá, Cundinamarca y Huila.
- Por moderada probabilidad de crecientes súbitas en áreas hidrográficas de las regiones Pacífica y Andina.

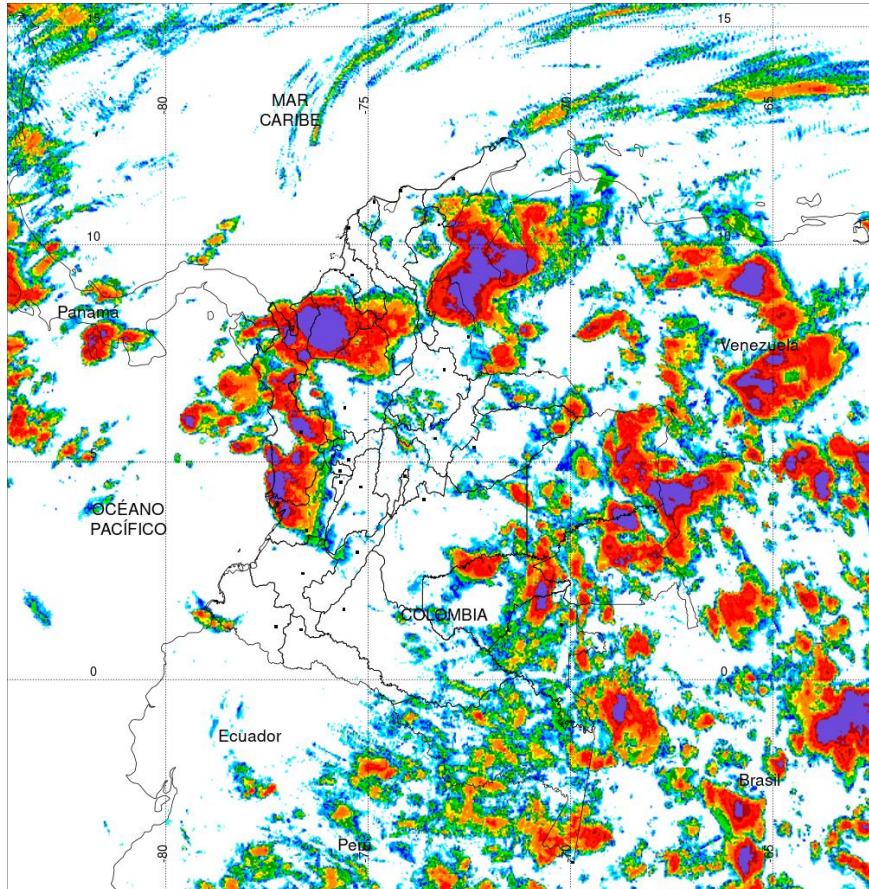
- Un milímetro de lluvia (1 mm) equivale a un litro (1 L) de lluvia que ha caído en un metro cuadrado (1 m<sup>2</sup>). La lluvia acumulada es la suma de los milímetros de agua lluvia que se han registrado en un lapso de tiempo.

**Alertas amarillas** e información más detallada para cada una de las categorías de alerta, remítase a la temática particular del informe.





### Estimación Satelital (24 Horas)



**PRECIPITACIÓN TOTAL ACUMULADA POR ESTIMACIÓN SATELITAL (GOES-16)**

**APR 13 DE 2021 (7:00) - APR 14 DE 2021 (7:00)**  
 Elaborado por: Oficina del Servicio de Pronósticos y Alertas.



Fuente:  
 Imágenes GOES-16  
 (140/144 imágenes)



### Precipitaciones

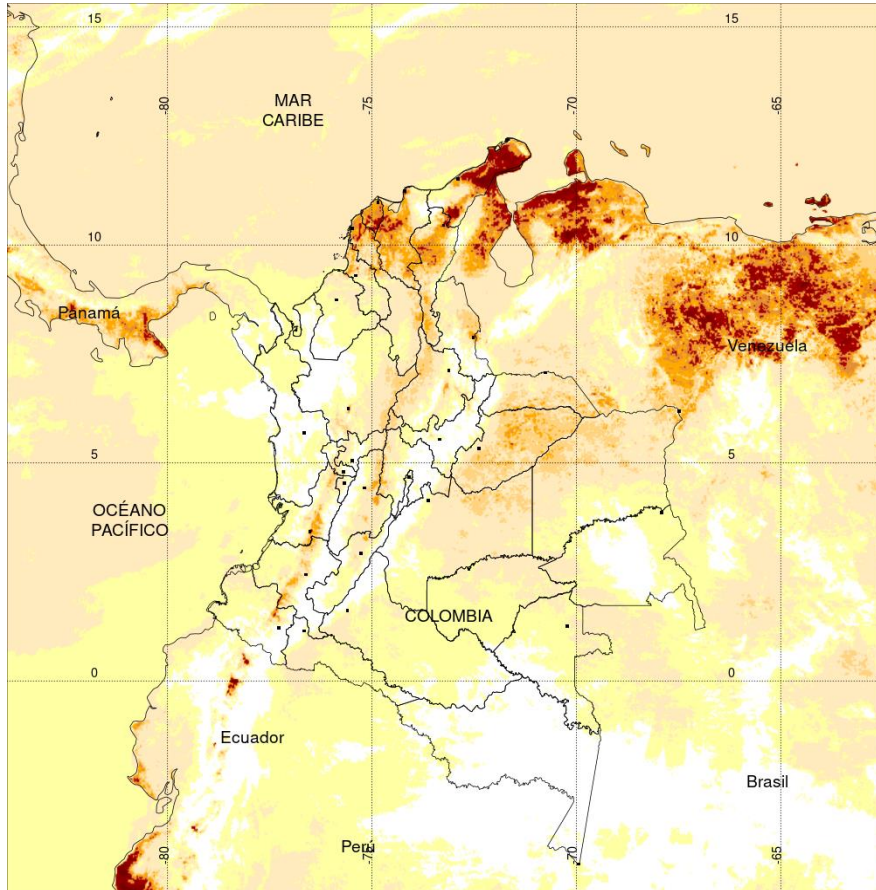
A continuación, los municipios donde se registraron precipitaciones iguales o superiores a 40.0 mm en las últimas 24 horas

**Aclaración:** aunque los volúmenes de lluvia registrados en un municipio se relacionan con la ubicación de las estaciones de monitoreo del IDEAM, en ocasiones, dichas estaciones pueden estar distantes de los lugares en donde se concentra la mayor población o alejados de los centros municipales.

DEPARTAMENTO	MUNICIPIO
<b>BOLIVAR</b>	San Estanislao (60).
<b>CESAR</b>	Bosconia (74).
<b>CHOCO</b>	Istmina (182), Condoto (138), Medio San Juan (117), Lloró (96,4), Apto, Quibdó (60,3).
<b>CORDOBA</b>	Planeta Rica (80), Tierralta (51,4).
<b>GUAINIA</b>	Barrancominas (250 Km Oriente de S, del Guaviare) (59).
<b>LA GUAJIRA</b>	San Juan Del Cesar (54).
<b>NORTE DE SANTANDER</b>	Tibu (138,5), Toledo (50).
<b>VALLE DEL CAUCA</b>	Apto, Buenaventura (123).



## Estimación Satelital (24 Horas)



TEMPERATURA SUPERFICIAL MÁXIMA POR ESTIMACIÓN SATELITAL (GOES-16)  
( 2021-04-13 09:00:00 a 2021-04-13 18:30:00 )

Elaborado por: Oficina del Servicio de Pronósticos y Alertas.

<15 20 24 26 28 30 32 34 36 38 >40

Temperatura (°C)

(Producto en evaluación. No son valores oficiales de temperatura)



Fuente:  
Imágenes GOES-16  
(58 imágenes)



### Temperaturas Máximas

A continuación, los municipios donde se registraron temperaturas iguales o superiores a 36.0 °C en las últimas 24 horas

**Aclaración:** aunque los valores registrados en un municipio se relacionan con la ubicación de las estaciones de monitoreo del IDEAM, en ocasiones, dichas estaciones pueden estar distantes de los lugares en donde se concentra la mayor población o alejados de los centros municipales.

DEPARTAMENTO	MUNICIPIO
BOLIVAR	Zambrano (36)
CESAR	Bosconia (38), Pailitas (36)
CUNDINAMARCA	Jerusalen (37,4)
HUILA	Villavieja (36,4)
LA GUAJIRA	Maicao (36)
MAGDALENA	Pivijay (38,8)
NORTE DE SANTANDER	Cúcuta (37,2), Cúcuta (36,6)

NO SE REGISTRARON VALORES SUPERIORES A LOS HISTÓRICOS DE TEMPERATURA MÁXIMA

### Temperaturas Mínimas

A continuación se relacionan los municipios donde en las últimas 24 horas se registraron temperaturas menores o iguales a 5.0°C.

DEPARTAMENTOS	MUNICIPIO
BOYACÁ	Chita (4.8)
BOGOTÁ DC	Bogotá DC Col San Cayetano (3.4).





## Condiciones Actuales

En las últimas horas se han registrado lluvias de carácter fuertes con actividad eléctrica en sectores del norte de la región Pacífica (Chocó y Valle del Cauca), norte de la Andina (Antioquia, eje cafetero, Norte de Santander) y sur de la Caribe (Bolívar, Córdoba y Sucre.)


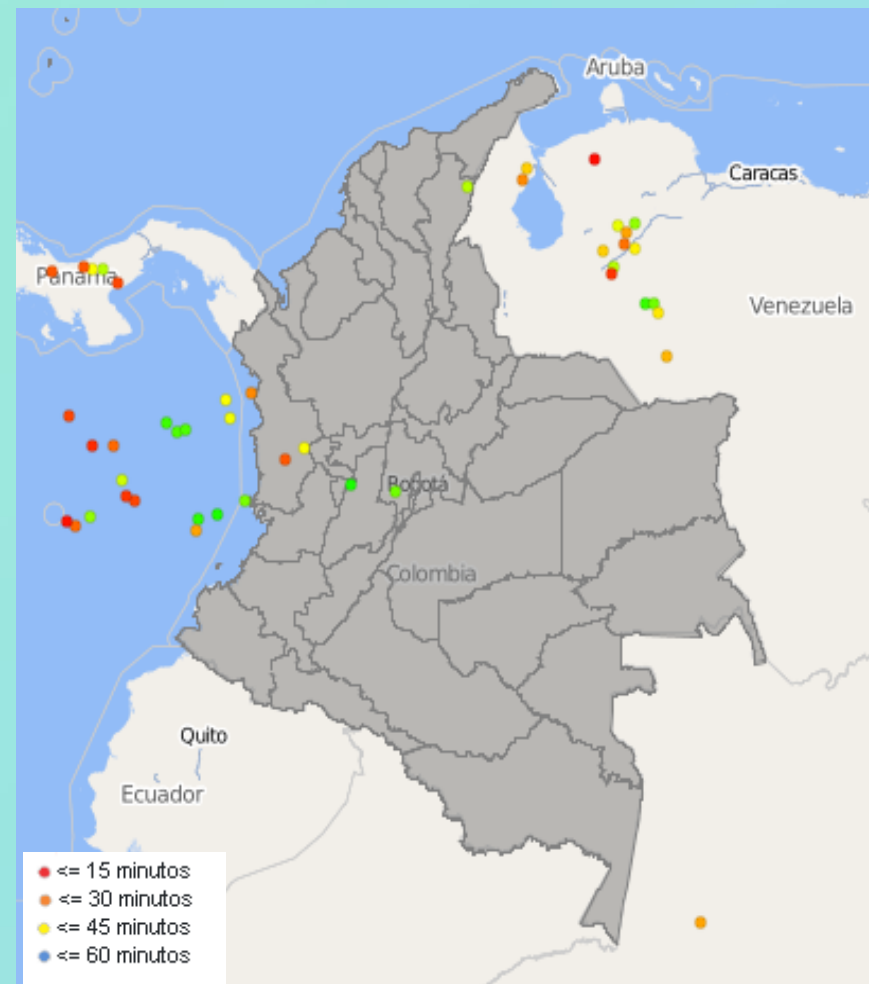


Imagen GOES East Canal Infrarrojo, 14 de abril de 2021.  
Hora 11:30 HLC. Fuente: IDEAM-GOES 16

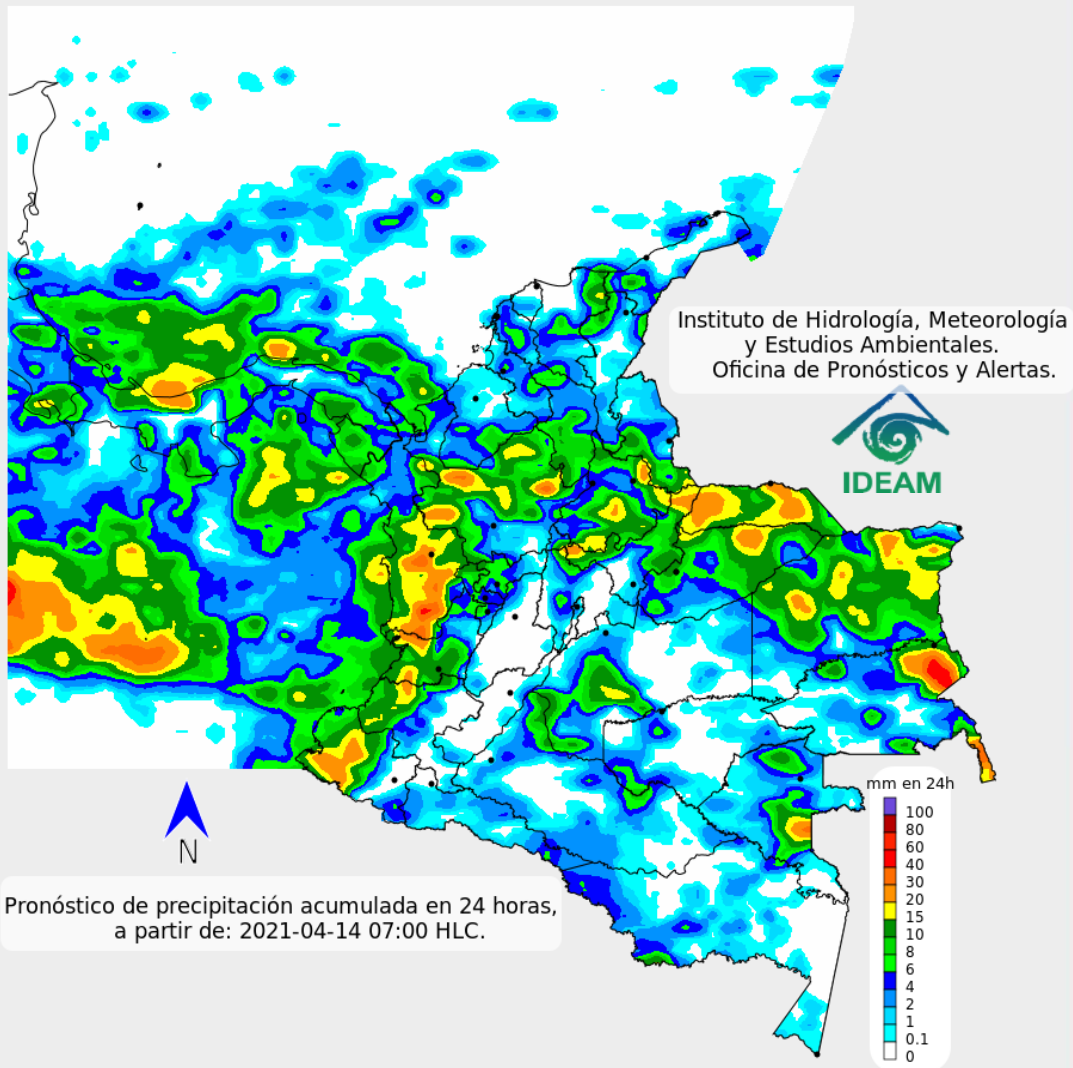


Descargas eléctricas en las última hora.  
Fuente: Keraunos S.A.S.

- La imagen del canal infrarrojo (10.3  $\mu\text{m}$ ) permite identificar nubes en cualquier período temporal a partir de la temperatura de brillo de la nube (ver escala de colores). De esta forma, se puede identificar, clasificar y caracterizar la nubosidad en una zona determinada.
- La imagen de las descargas eléctricas muestra los rayos nube-tierra que se han descargado en una zona en las últimas 4 horas (ver escala de colores)



## Pronóstico de precipitación para las próximas veinticuatro (24) horas



### Condiciones para destacar en las próximas 24 horas

Se prevé abundante nubosidad con probabilidad de lluvias intensas en sectores de las regiones Pacífica, norte y centro de la Andina, centro y oriente de la Orinoquia y Amazonia. Los volúmenes de lluvia más significativos se esperan en zonas de Chocó, Nariño, Cauca, Antioquia, Córdoba, Vichada, Guainía, sur de Bolívar, norte de Cesar, golfo de Urabá, suroriente de Amazonas, así como, en zonas puntuales de los santanderes.

Lluvias de menor intensidad son posibles en áreas del eje cafetero y puntos del noroccidente de Cundinamarca y Boyacá.



Para mayor información sobre el estado del tiempo, alertas y pronósticos, consulte la aplicación móvil MI PRONÓSTICO

- La resolución espacial del mapa de pronóstico es de 6.5 km aproximadamente. Por lo tanto, fenómenos meteorológicos inferiores a esta escala no están considerados en esta predicción.
- La escala de colores está asociada a un rango de precipitación en el intervalo de tiempo indicado, lo que implica que el pronóstico no es determinista (un valor exacto en una zona) sino corresponde a un pronóstico cuantitativo (un rango de valores en una zona).





## Pronóstico zonas volcánicas

## Mapa de zonas volcánicas

ÁREA DEL VOLCÁN NEVADO DEL RUIZ			
Mañana: Cielo parcialmente nublado - Lloviznas			
Tarde: Cielo nublado - Lluvias			
Noche: Cielo nublado - Lloviznas			
Madrugada: Cielo parcialmente nublado - Tiempo seco			
El SERVICIO GEOLÓGICO COLOMBIANO reporta en nivel AMARILLO (III): CAMBIOS EN EL COMPORTAMIENTO DE LA ACTIVIDAD VOLCÁNICA. Lat: 4.89 Lon: -75.32			
ELEVACIÓN (pies)	DIRECCIÓN	VELOCIDAD	
		VELOCIDAD (Nudos)	VELOCIDAD (Km/h)
10.000	NORESTE	0 - 5	0 - 9
18.000	SURESTE	0 - 5	0 - 9
24.000	SURESTE	0 - 5	0 - 9
30.000	NOROESTE	0 - 5	0 - 9
ÁREA DEL VOLCÁN NEVADO DEL HUILA			
Mañana: Cielo parcialmente nublado - Tiempo seco			
Tarde: Cielo nublado - Tiempo seco			
Noche: Cielo parcialmente nublado - Tiempo seco			
Madrugada: Cielo parcialmente nublado - Tiempo seco			
El SERVICIO GEOLÓGICO COLOMBIANO reporta en nivel AMARILLO (III): CAMBIOS EN EL COMPORTAMIENTO DE LA ACTIVIDAD VOLCÁNICA. Lat:2.92 Lon:-76.05			
ELEVACIÓN (pies)	DIRECCIÓN	VELOCIDAD	
		VELOCIDAD (Nudos)	VELOCIDAD (Km/h)
10.000	SUR-SURESTE	0 - 5	0 - 9
18.000	ESTE-SURESTE	10 - 15	18 - 27
24.000	ESTE	5 - 10	9 - 18
30.000	NORTE	5 - 10	9 - 18
ÁREA DEL VOLCÁN CERRO MACHÍN			
Mañana: Cielo parcialmente nublado - Tiempo seco			
Tarde: Cielo nublado - Lloviznas			
Noche: Cielo parcialmente nublado - Tiempo seco			
Madrugada: Cielo parcialmente nublado - Tiempo seco			
El SERVICIO GEOLÓGICO COLOMBIANO reporta en nivel AMARILLO (III): CAMBIOS EN EL COMPORTAMIENTO DE LA ACTIVIDAD VOLCÁNICA. Lat:4.80 Lon:-75.62			
ELEVACIÓN (pies)	DIRECCIÓN	VELOCIDAD	
		VELOCIDAD (Nudos)	VELOCIDAD (Km/h)
10.000	SUR-SURESTE	0 - 5	0 - 9
18.000	ESTE-SURESTE	5 - 10	9 - 18
24.000	ESTE-SURESTE	5 - 10	9 - 18
30.000	NORTE-NOROESTE	5 - 10	9 - 18

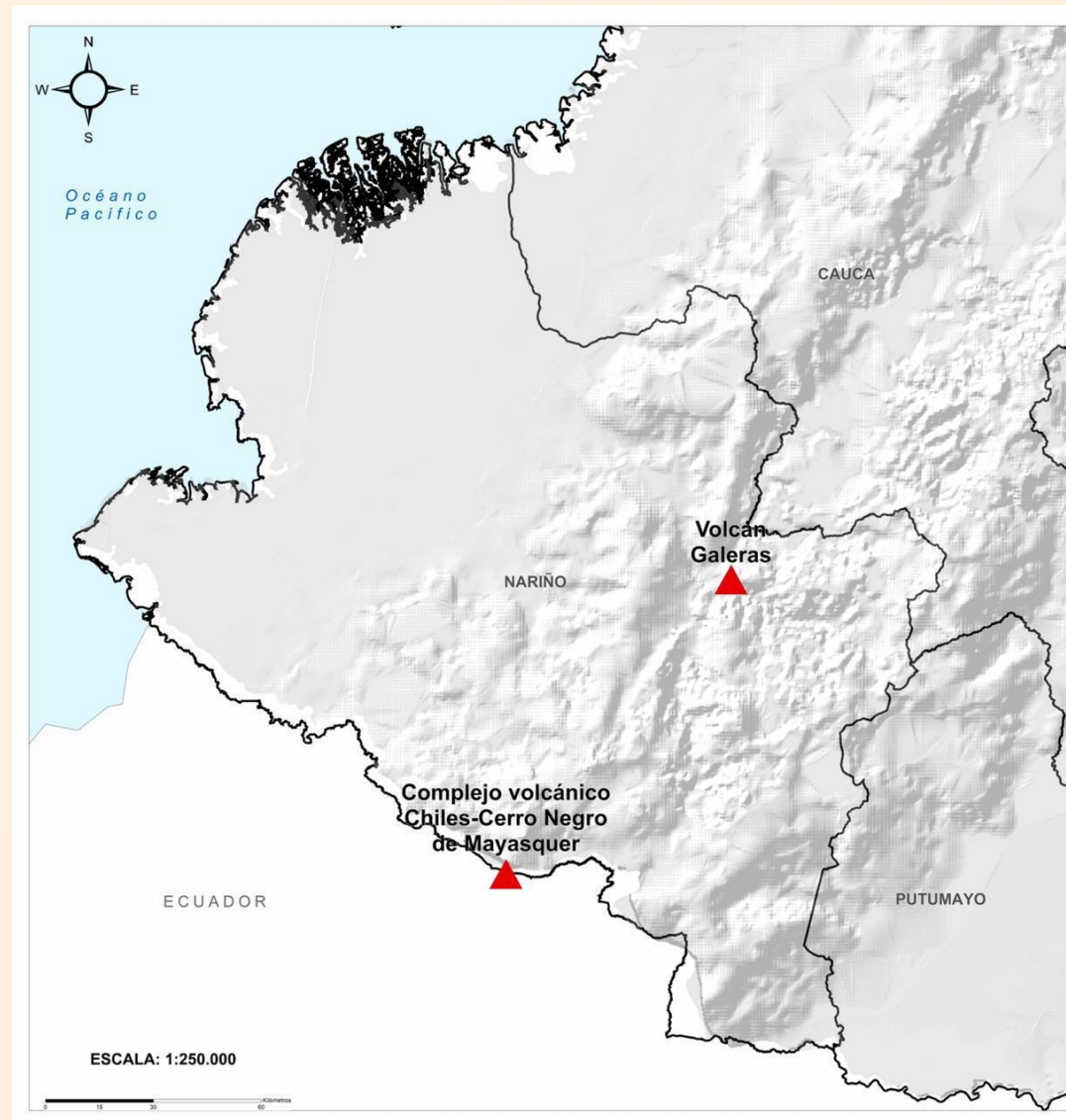




## Pronóstico zonas volcánicas

## Mapa de zonas volcánicas

ÁREA DEL VOLCÁN GALERAS			
Mañana: Cielo parcialmente nublado - Tiempo seco			
Tarde: Cielo nublado - Tiempo seco			
Noche: Cielo parcialmente nublado - Tiempo seco			
Madrugada: Cielo parcialmente nublado - Tiempo seco			
EL SERVICIO GEOLÓGICO COLOMBIANO reporta en nivel AMARILLO (III): CAMBIOS EN EL COMPORTAMIENTO DE LA ACTIVIDAD VOLCÁNICA. Lat: 1.55 Lon: -77.37			
ELEVACIÓN (pies)	DIRECCIÓN	VELOCIDAD	
		VELOCIDAD (Nudos)	VELOCIDAD (Km/h)
10.000	SUR-SURESTE	5 - 10	9 - 18
18.000	SURESTE	10 - 15	18 - 27
24.000	ESTE	10 - 15	18 - 27
30.000	NORTE	10 - 15	18 - 27
ÁREA DEL COMPLEJO VOLCÁNICO CHILES-CERRO NEGRO DE MAYASQUER			
Mañana: Cielo nublado - Tiempo seco			
Tarde: Cielo nublado - Tiempo seco			
Noche: Cielo parcialmente nublado - Tiempo seco			
Madrugada: Cielo parcialmente nublado - Tiempo seco			
EL SERVICIO GEOLÓGICO COLOMBIANO reporta en nivel AMARILLO (III): CAMBIOS EN EL COMPORTAMIENTO DE LA ACTIVIDAD VOLCÁNICA. Lat: 0.81 -Lon:77.93 Lat: 0.76 Lon:-77.95			
ELEVACIÓN (pies)	DIRECCIÓN	VELOCIDAD	
		VELOCIDAD (Nudos)	VELOCIDAD (Km/h)
10.000	ESTE-SURESTE	0 - 5	0 - 9
18.000	SURESTE	15 - 20	27 - 37
24.000	ESTE	10 - 15	18 - 27
30.000	NORTE	10 - 15	18 - 27







# Estado de los Embalses

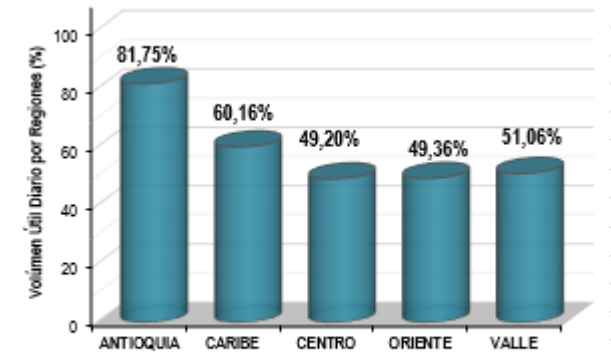
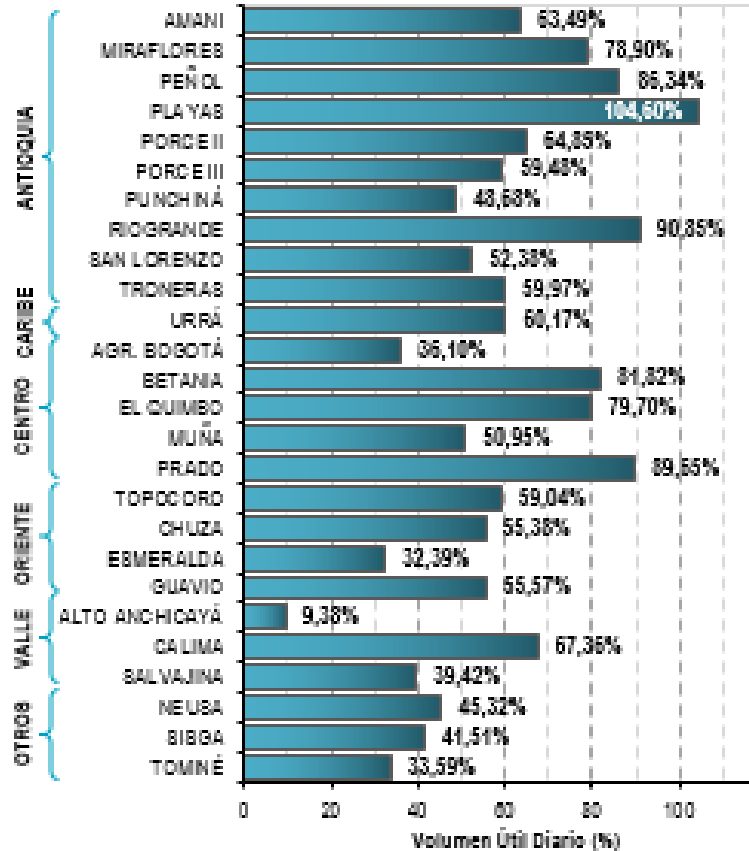


A continuación se relaciona el volumen útil diario de los principales embalses del país (expresado en porcentaje), de acuerdo con la información reportada por XM S.A. E.S.P en la siguiente dirección electrónica: <http://ido.xm.com.co/ido/SitePages/hidrologia.aspx?q=reservas>



## VOLUMEN ÚTIL DIARIO EN LOS PRINCIPALES EMBALSES DEL PAÍS

Martea, 13 de abril de 2021

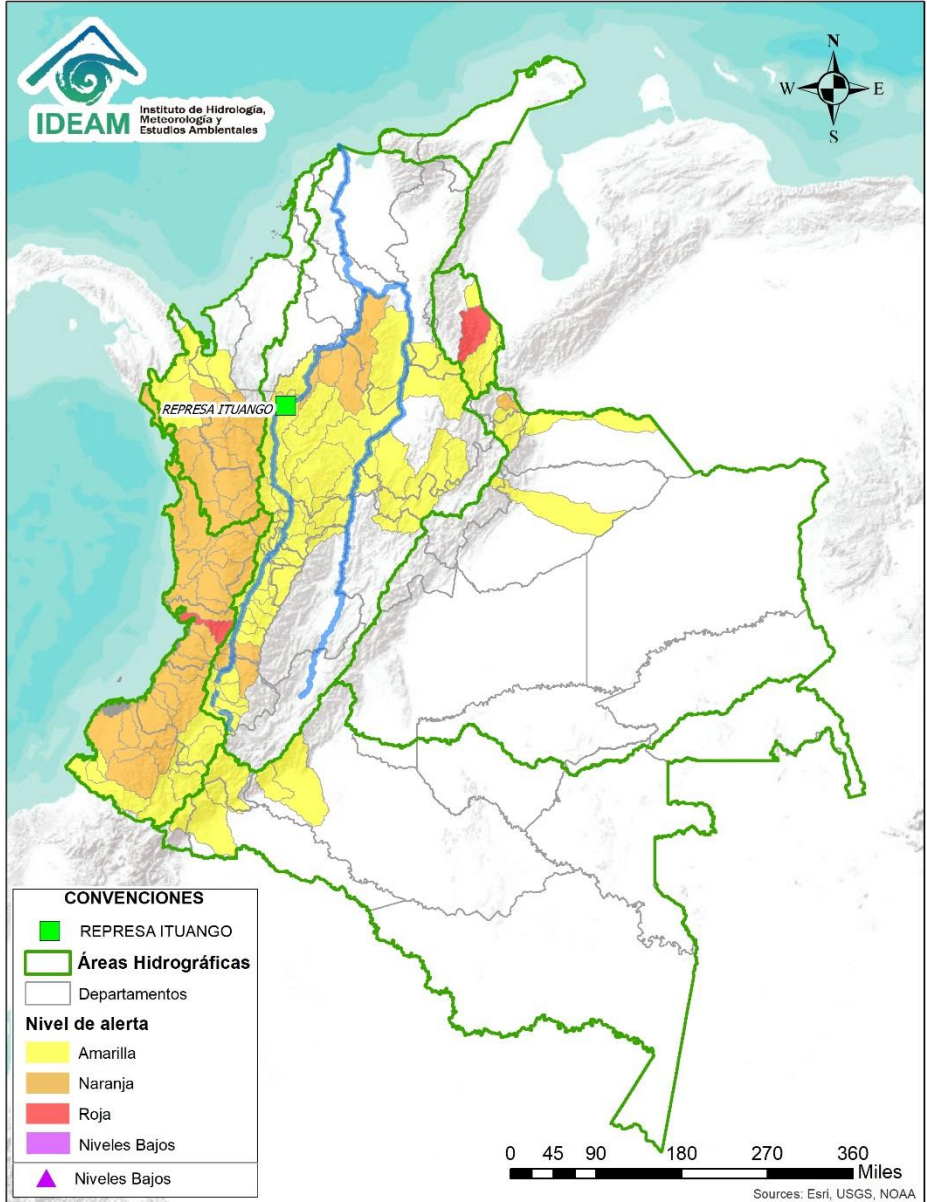


Infografía: Fuente:





# Alertas Hidrológicas



Caño Cristales el río de los cinco colores, paraíso tropical! (Sierra de La Macarena – Meta, Colombia). – Autor: Mcleods, 19 de Febrero de 2018  
Fuente: [https://upload.wikimedia.org/wikipedia/commons/3/3e/Flashpacker\\_Connect\\_-\\_Cano\\_Cristales\\_.webp](https://upload.wikimedia.org/wikipedia/commons/3/3e/Flashpacker_Connect_-_Cano_Cristales_.webp)

**FEWS COLOMBIA**  
SISTEMA DE PRONÓSTICOS HIDROLÓGICOS Y ALERTAS TEMPRANAS

Consulte aquí el estado de los niveles en los ríos del país:  
<http://fews.ideam.gov.co/colombia/MapaEstacionesColombiaEstado.html>



**Nota 1:** Las alertas hidrológicas pueden ser corregidas y/o actualizadas en el futuro. No representa una certificación oficial del IDEAM.  
**Nota 2:** Es probable que los eventos hidrológicos reportados en las alertas emitidas no se estén presentando sobre los ríos principales sino sobre sus afluentes.  
**Nota 3:** El IDEAM le recomienda a la población ribereña estar muy atentos al comportamiento de los niveles de los ríos y atender las recomendaciones que la Unidad Nacional de Gestión del Riesgo de Desastres (UNGRD) emita para la implementación de medidas de contingencia ante posibles afectaciones por desbordamientos e inundaciones.



LLUVIAS



NIVELES BAJOS



NIVELES ALTOS



CRECIENTE SÚBITA



TRANSITO DE CRECIENTES

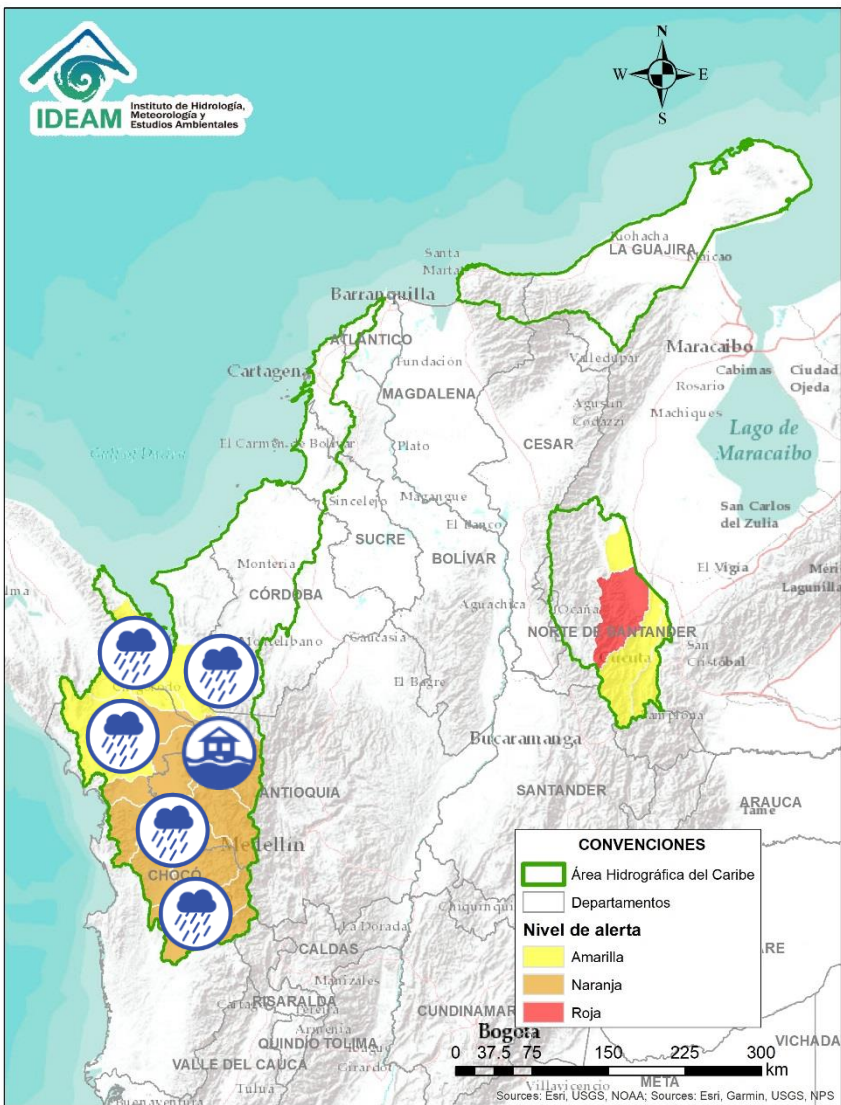


CRECIENTE POR DESEMBALSE

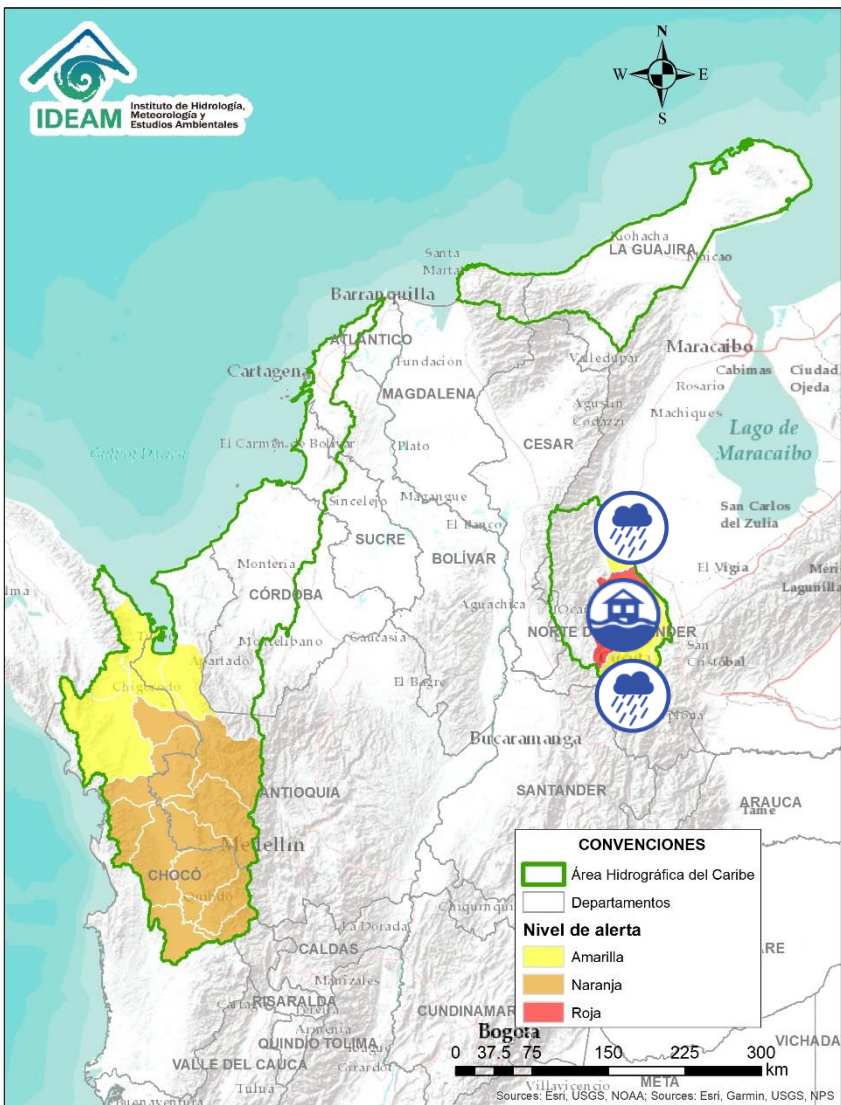


INUNDACIONES



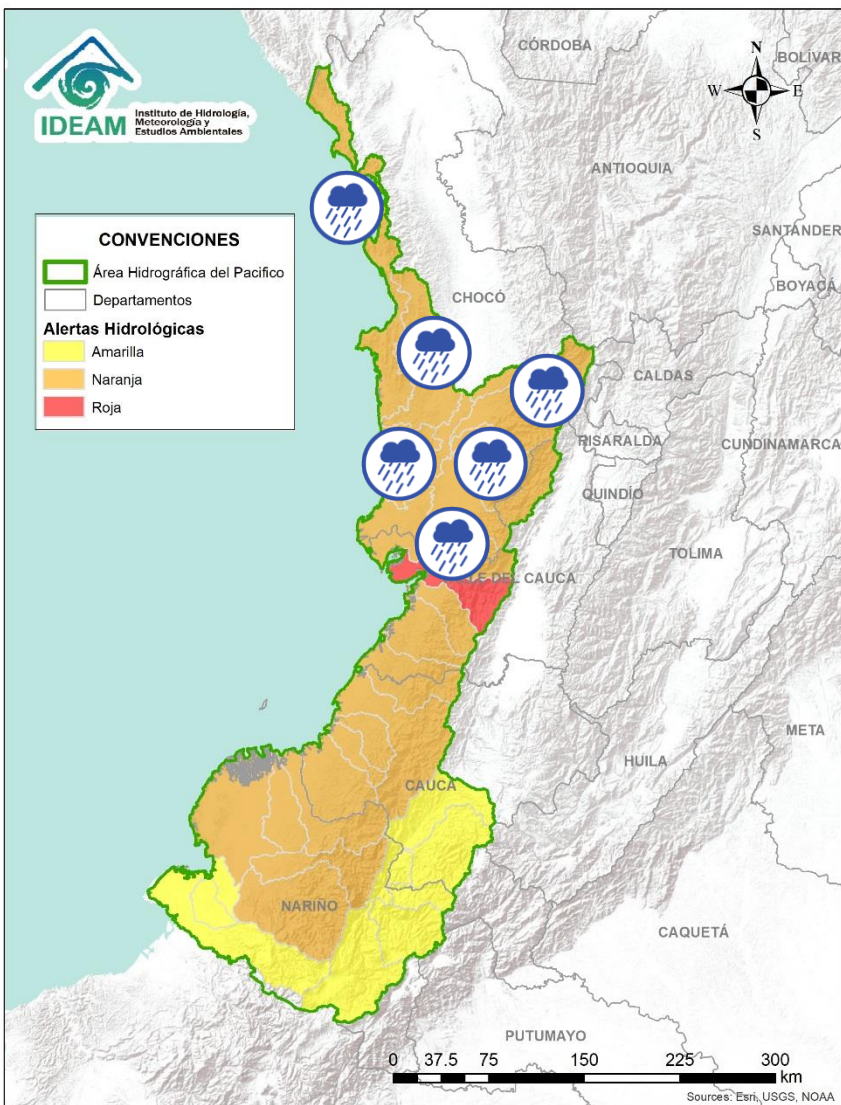


Alerta	Zona Hidrográfica	Subzona o Cuenca Hidrográfica	Descripción de la alerta hidrológica
	Atrato - Darién	Cuenca alta del río Atrato	Probabilidad de crecientes súbitas en la cuenca alta del río Atrato, principalmente en sus afluentes los ríos Cabí, Andágueda y Quito. Se recomienda especial atención en los municipios de El Carmen de Atrato, Lloró, Cértegui, Bagadó y Quibdó.
	Atrato - Darién	Cuenca media río Atrato	Probabilidad de crecientes súbitas en los ríos Bebamamá, Bojayá, Murindó, Murri, Arquida, Napipi, Opogadó y sus afluentes, entre otros directos a la parte media del río Atrato.
	Atrato - Darién	Cuenca del río Sucio	Probabilidad de incrementos súbitos en los niveles del río Sucio y sus afluentes, aportante a la cuenca baja del río Atrato. Especial atención en los municipios Dabeiba, Uramita, Cañasgordas, Mutatá y Belén de Bajira (Antioquia). <b>Nota:</b> CDGRD ANTIOQUIA DAGRAN INFORMA Avenida torrencial en el municipio de Cañasgordas (Antioquia) donde se afecta una vivienda (22/03/2021).
	Atrato - Darién	Cuenca del río Sucio	Alerta roja puntual por probabilidad de avenida torrencial, debido a represamiento por desprendimiento de material sobre la quebrada Cañada Seca, afluente al río Sucio, aguas arriba del centro poblado de Dabeiba, Antioquia.
	Atrato - Darién	Cuenca del río Sucio	Alerta roja puntual por fuerte avenida torrencial en la quebrada la Desmontadora afluente al río Sucio en Dabeiba, Antioquia. <b>Nota:</b> DNBC, PONALSAR Y DAGRAN ANTIOQUIA, reportan por parte de la alcaldía 180 familias, 180 viviendas afectadas y 52 locales comerciales aproximadamente, en la cabecera municipal, sectores La Playita, Puente Tierra, Carrera Uribe Uribe, carrera Murillo Toro, Plaza de Mercado, debido a una avenida torrencial (22/03/2021).
	Atrato - Darién	Cuenca baja del río Atrato	Probabilidad de incrementos súbitos en los niveles de los ríos Salaquí, Cacarica, Tanela y sus afluentes, aportante a la cuenca baja del río Atrato. Especial atención en los municipios Carmen de Darién, Unguía, Riosucio (Chocó) y Urrao (Antioquia).
	Caribe - Litoral	Cuenca del río León	Probabilidad de incrementos súbitos en los niveles del río León, así como en los ríos Carepa, Chigorodó y Apartadó, entre otros que desembocan al Golfo de Urabá.

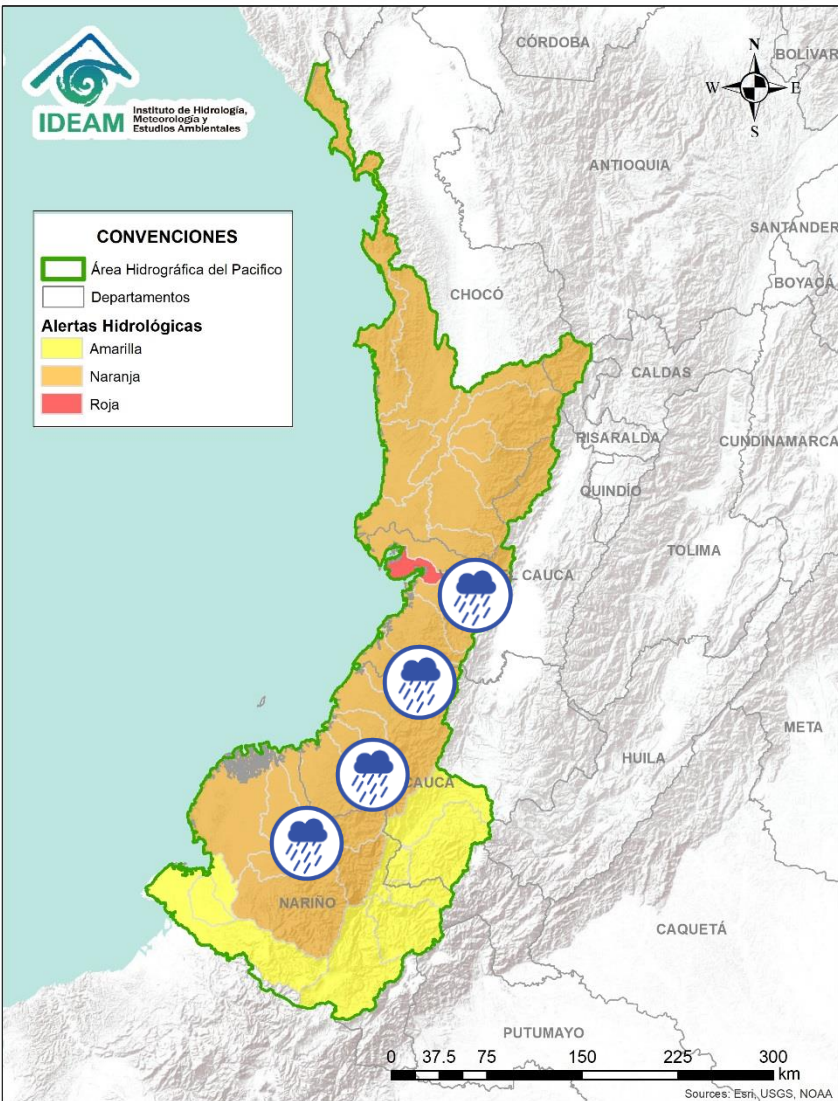






Alerta	Zona Hidrográfica	Subzona o Cuenca Hidrográfica	Descripción de la alerta hidrológica
	Catatumbo	Cuenca del río Socuavo	Probabilidad de crecientes súbitas en el río Socuavo y sus tributarios. Especial atención en el municipio de Tibú (Norte de Santander).
	Catatumbo	Cuencas de los ríos Sardinata y Tibú	Probabilidad de crecientes súbitas en los ríos Tibú, Sardinata, Nuevo Presidente y sus aportantes. Especial atención en el río Sardinata a la altura del municipio de Tibú, ya que el nivel está muy cerca del máximo histórico. <b>Nota: 1)</b> Reportan inundaciones en el municipio de Tibú - centro poblado de tres bocas (24/03/2021).
	Catatumbo	Cuenca del río Zulia	Probabilidad de crecientes súbitas en la cuenca del río Zulia y sus afluentes. <b>Nota (24/03/2021):</b> La UNGRD y CMGRD de Norte de Santander informan sobre creciente súbita que afectó una vía por pérdida de la banca en el municipio de Santiago.
	Catatumbo	Cuenca del río Pamplonita	Probabilidad de creciente súbitas en el río Pamplonita y sus afluentes. Especial atención en los sectores de Aguas Claras, Puerto León y Puerto Santander en el municipio de Cúcuta. Igualmente, se recomienda estar atentos en el municipio de Ragonvalia.



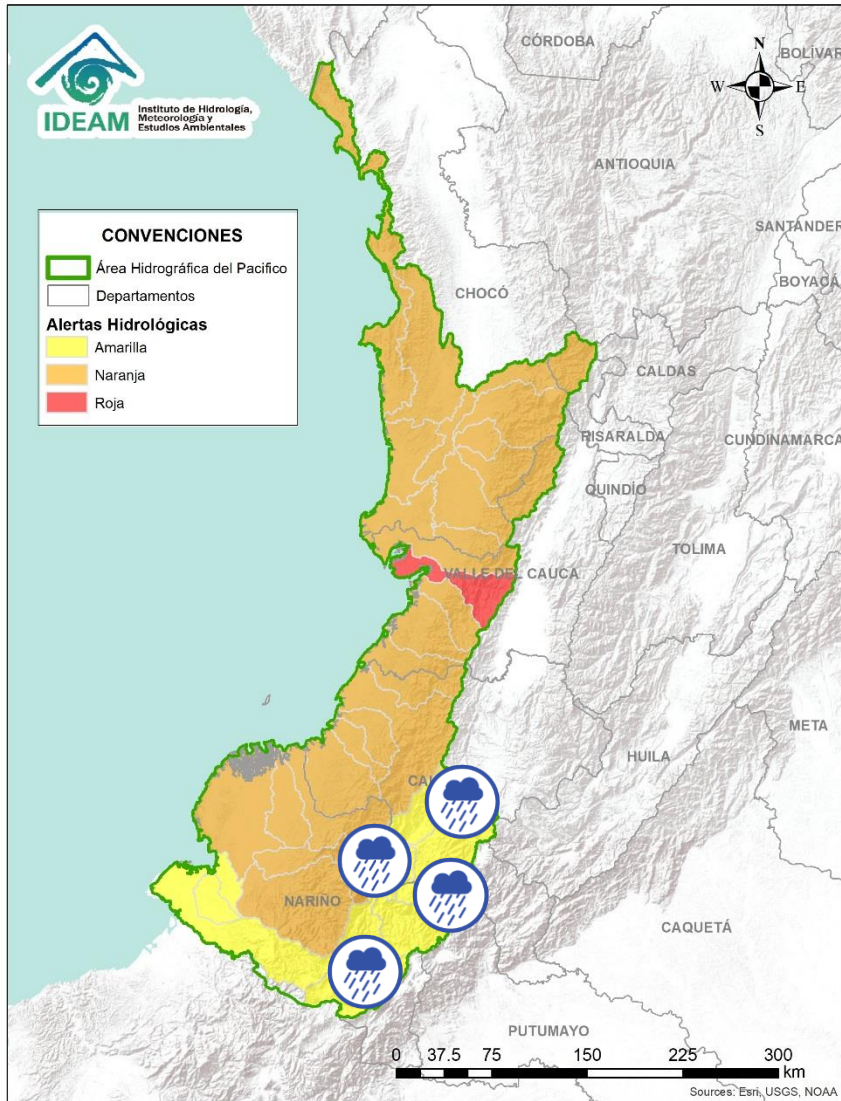







Alerta	Zona Hidrográfica	Subzona o Cuenca Hidrográfica	Descripción de la alerta hidrológica
	Baudó - Directos al Pacífico	Cuencas directas al Pacífico (Chocó)	Probabilidad de crecientes súbitas en los ríos Chocolatal, Abaquía, Catripe, Evarí, Pavasá, Piliza, Purricha, Quiparado, San Juan, Virudó, Cupica, Curiche, Jampavadó, Juradó, Partadó, Arusi, Coquí, Joví, Nuquí, Panguí y sus aportantes, entre otros directos al Océano Pacífico en el departamento de Chocó, se recomienda especial atención en los municipios de Bahía Solano y Juradó.
	Baudó - Directos al Pacífico	Cuenca del río Baudó	Probabilidad de incrementos súbitos en los niveles del río Baudó y sus afluentes, especialmente los ríos Berreberre, Torredó, Pepé y Misará. Se recomienda especial atención para las poblaciones ribereñas, donde se destacan los corregimientos de Santa María, Miacorá, Divisa, Cohecho, Chachajo, Santa Rita, La Pureza, Nauca, Almendro, Bellavista y Puerto Elacio.
	Baudó - Directos al Pacífico	Cuenca del río Docampadó	Probabilidad de incrementos súbitos en los niveles del río Docampadó y sus afluentes, entre otros directos al océano Pacífico en el departamento de Chocó.
	San Juan	Cuenca alta del río San Juan	Probabilidad de crecientes súbitas en el río San Juan y sus afluentes. Se recomienda especial atención en los municipios de Tadó, Istmina (Chocó) y Pueblo Rico (Risaralda).
	San Juan	Cuenca media del río San Juan	Probabilidad de crecientes súbitas en las cuencas de los ríos Tamaná, Condoto, Cajón y Sipí, entre otros aportantes a la cuenca media del río San Juan. Especial atención a la altura de los municipios San José del Palmar, Medio San Juan, Santa Rita y Litoral de San Juan.
	San Juan	Cuenca baja del río San Juan	Probabilidad de crecientes súbitas en las cuencas de los ríos Munguidó, Calima, Bajo San Juan y Capoma, entre otros directos al bajo San Juan. Especial atención a la altura de los municipios de Calima y Litoral de San Juan.

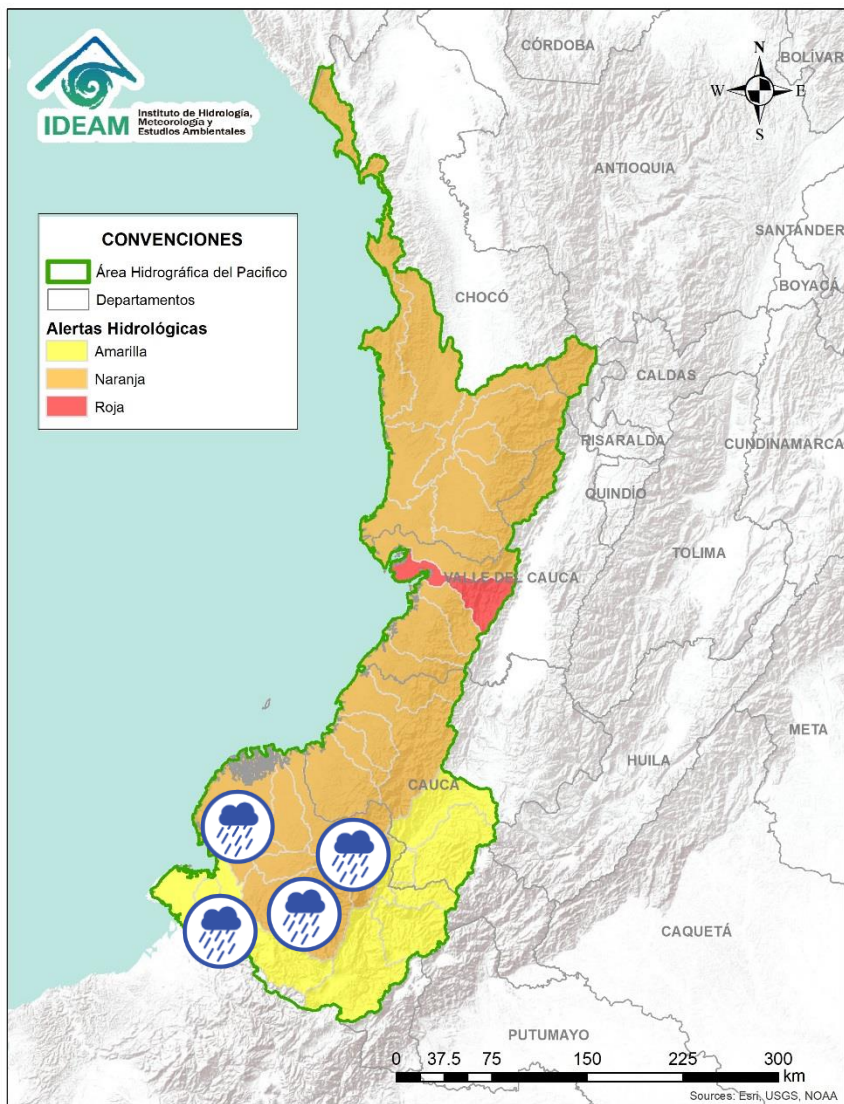


Alerta	Zona Hidrografica	Subzona o Cuenca Hidrografica	Descripción de la alerta hidrológica
	Tapaje – Dagua – Directos	Dagua - Buenaventura - Bahía Málaga	Probabilidad de crecientes súbitas en los ríos Pepitas, Dagua y sus afluentes, directos al océano Pacífico en el departamento del Valle del Cauca, se recomienda especial atención en Buenaventura <b>Nota:</b> UNGRD y CMGRD de Buenaventura informan sobre afectaciones en 63 viviendas por las crecientes súbitas del río Pepitas (20/03/2021). <b>Nota 2:</b> DCC informa sobre afectaciones en 6 viviendas destruidas, 12 viviendas averiadas, 18 familias afectadas, 90 personas por el desbordamiento de varias quebradas debido a fuertes lluvias en el municipio de Dagua (26/03/2021).
	Tapaje – Dagua – Directos	Cuencas directas al océano Pacífico (Valle del Cauca)	Probabilidad de crecientes súbitas en los ríos Anchicayá, Cajambre, Mayorquín, Raposo, Naya, Yurumanguí y sus afluentes, directos al océano Pacífico en el departamento del Valle del Cauca.
	Tapaje – Dagua – Directos	Cuencas directas al océano Pacífico (Cauca)	Probabilidad de crecientes súbitas en los ríos San Juan de Micay, Saija, Timbiquí, Guapí y sus afluentes, directos al océano Pacífico.
	Tapaje - Dagua - Directos	Cuencas de los ríos Iscuandé, Tapaje y sus afluentes	Probabilidad de crecientes súbitas en los ríos Iscuandé, Tapaje y sus afluentes, los cuales drenan sus aguas al Océano Pacífico en el departamento de Nariño.





Alerta	Zona Hidrográfica	Subzona o Cuenca Hidrográfica	Descripción de la alerta hidrológica
	Patía	Cuenca alta del río Patía	Probabilidad de crecientes súbitas en la SZH Alta Patía. Especial atención a la altura del municipio de Patía.
	Patía	Cuenca del río Guachicono	Probabilidad de crecientes súbitas en el río Guachicono y sus afluentes principalmente la quebrada Saladillo. Se recomienda especial atención a la altura de los municipios La Sierra, La Vega, San Sebastián, Almaguer y Bolívar. <b>Nota</b> Especial atención en el río Pancitará (este cruza el casco urbano de La Vega, Cauca). Lleva al menos 2 días con lluvias fuertes en su cabecera según información de la Alcaldía de La Vega (25/03/2021).
	Patía	Cuenca del río Mayo	Probabilidad de crecientes súbitas en las cuenca del río Mayo, aportante al alto Patía al nororiente del departamento de Nariño. Se recomienda especial atención a la altura del municipio de Colón.
	Patía	Cuenca del río Juananbú	Probabilidad de crecientes súbitas en la cuenca del río Juananbú. Especial atención en el municipio de Chachagüi y en la ciudad de Pasto (Nariño).
	Patía	Cuenca del río Guáitara	Probabilidad de crecientes súbitas en la cuenca del río Guáitara y sus afluentes. Especial atención en los municipios de Imués, Funes y El Tambo (Nariño).

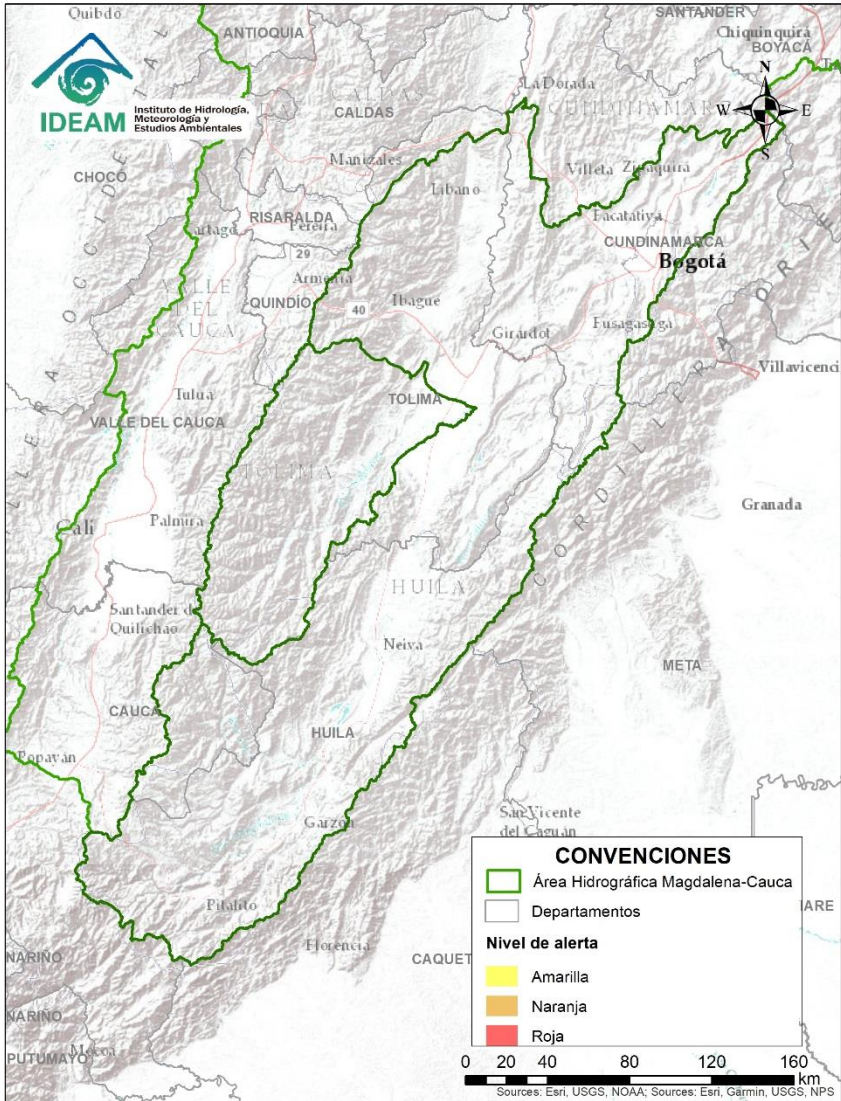


Alerta	Zona Hidrográfica	Subzona o Cuenca Hidrográfica	Descripción de la alerta hidrológica
	Patía	Cuenca media del río Patía	Probabilidad de crecientes súbitas en la parte media del río Patía y sus afluentes. Especial atención en el municipio de Cumbitara (Nariño) y sectores aguas abajo.
	Patía	Cuenca del río Telembí	Probabilidad de crecientes súbitas en la cuenca del río Telembí, se recomienda especial atención en el municipio de Barbacoas (Nariño).
	Patía	Cuenca baja del río Patía	Probabilidad de incrementos súbitos en los niveles de la parte baja del río Patía y sus afluentes, el cual descarga sus aguas al océano Pacífico en el departamento de Nariño. Estar atentos en Bocas de Satinga.
	Mira	Cuencas de los ríos Tola y Rosario	Probabilidad de crecientes súbitas en las cuencas de los ríos Tola, Rosario y sus afluentes. Se recomienda especial atención en el municipio de Tumaco (Nariño).
	Mira	Cuenca del río Mira	Probabilidad de crecientes súbitas en el río Mira y sus afluentes; especialmente en los ríos Guiza y San Juan. Se recomienda especial atención a la altura de los municipios de Ricaurte y Tumaco (Nariño).





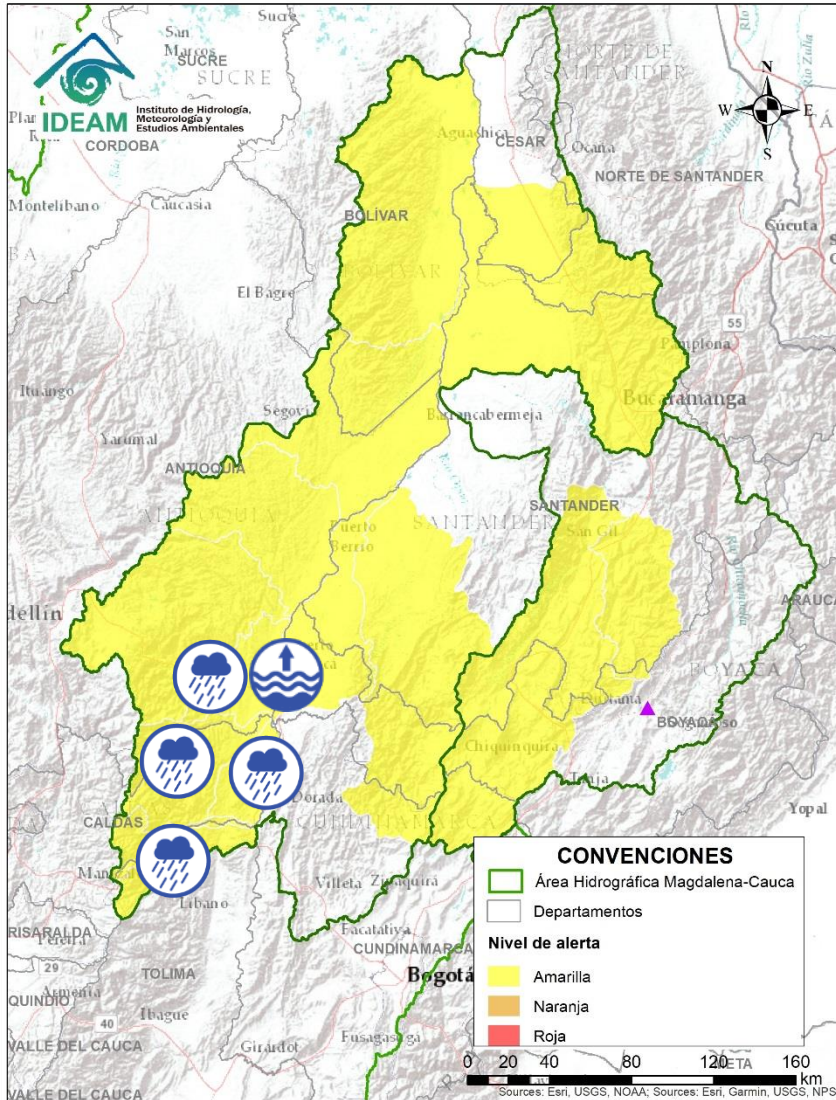
# Área Hidrográfica del Magdalena – Cauca (cuena alta del río Magdalena)



**CONDICIONES  
NORMALES**



# Área Hidrográfica del Magdalena – Cauca (cuenca media del río Magdalena)



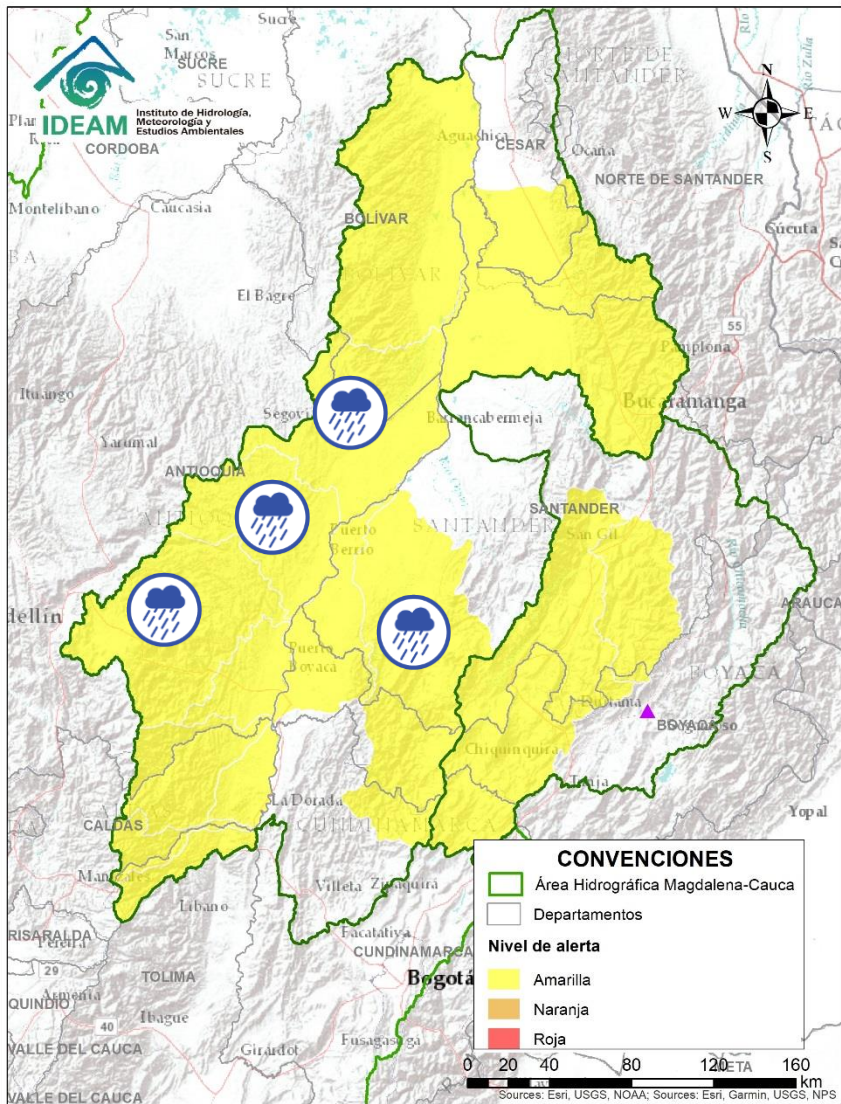
Alerta	Zona Hidrográfica	Subzona o Cuenca Hidrográfica	Descripción de la alerta hidrológica
	Medio Magdalena	Cuenca del río Gualí	Probabilidad de crecientes súbitas en el río Gualí y sus afluentes, especial atención en los municipios de Fresno (Tolima), Mariquita (Tolima), Pensilvania (Caldas), Casablanca (Tolima) y Samaná (Caldas).
	Medio Magdalena	Cuenca del río Guarinó	Probabilidad de crecientes súbitas en la cuenca del río Guarinó. Especial atención en el municipio de Manzanares (Caldas).
	Medio Magdalena	Directos al Medio Magdalena entre los ríos Guarinó y La Miel	Probabilidad de crecientes súbitas en los niveles de los aportantes directos al Medio Magdalena entre los ríos Guarinó y La Miel.
	Medio Magdalena	Cuenca del río La Miel	Crecientes súbitas en el río La Miel y sus afluentes. Especial atención en los municipios de Marquetalia, Samaná, Pensilvania, Norcasia (Caldas), Argelia y Sonsón (Antioquia).
	Medio Magdalena	Directos al medio Magdalena entre los ríos La Miel y Nare	Probabilidad de crecientes súbitas en los niveles de los aportantes directos al Medio Magdalena entre los ríos La Miel y Nare, especialmente en el río Claro (Cocorná Sur). Especial atención a la altura de los municipios de Sonsón, Puerto Triunfo, Puerto Nare y San Francisco.
	Medio Magdalena	Medio Magdalena	Niveles altos del río Magdalena desde Puerto Boyacá (Boyacá) hasta Puerto Nare (Antioquia).





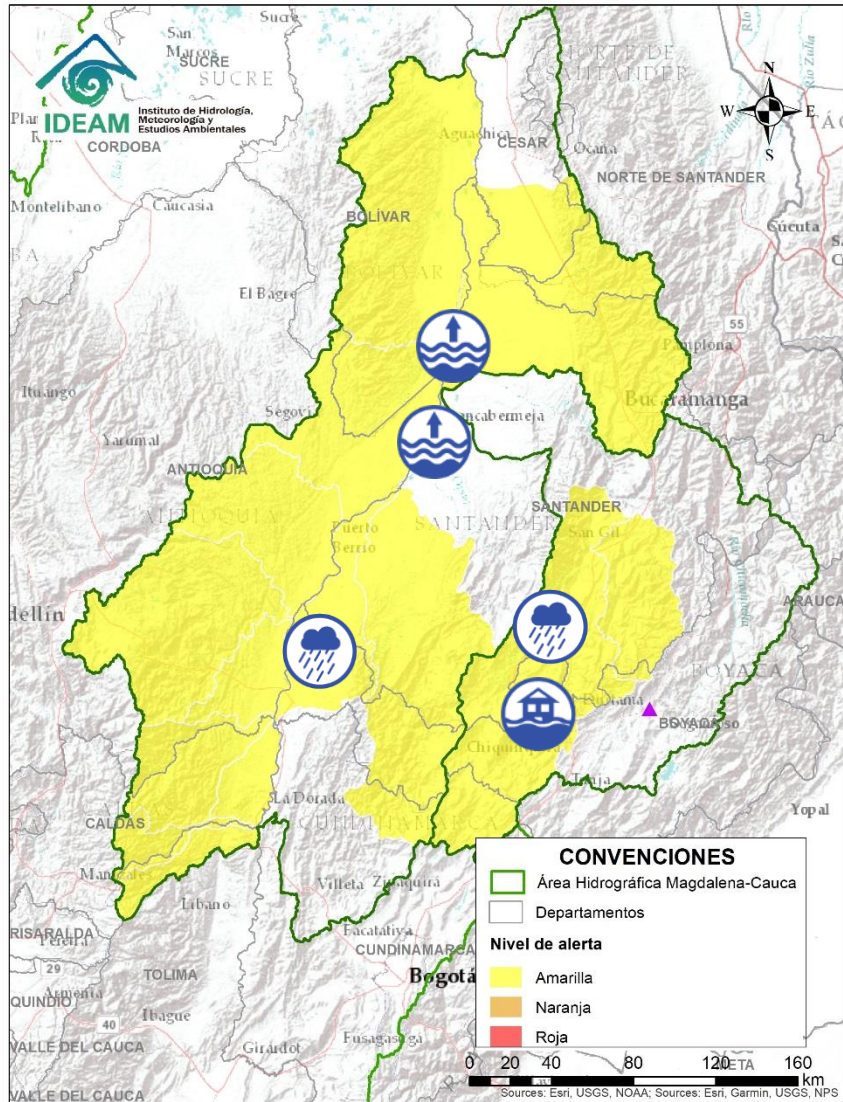
# Área Hidrográfica del Magdalena – Cauca




## (cuenca media del río Magdalena)



Alerta	Zona Hidrográfica	Subzona o Cuenca Hidrográfica	Descripción de la alerta hidrológica
	Medio Magdalena	Cuenca del río Nare	Probabilidad de crecientes súbitas en el río Nare y sus afluentes, principalmente en los ríos Samaná Norte, Nus, Negro y quebrada Marinilla. Se recomienda especial atención en los municipios de El Retiro, La Ceja, San Roque, Santo Domingo, Concepción, Rionegro, Santuario, Marinilla, Cocorná, San Luis, Yolombó y Puerto Nare. <b>Nota 1:</b> Desbordamiento sobre llanuras de inundación del Río Pantanillo en el municipio de El Retiro (19/03/2021).
	Medio Magdalena	Cuenca del río San Bartolo	Probabilidad de crecientes súbitas en el río San Bartolo y sus afluentes los ríos Volcán y La Regla. Especial atención en los municipios de Puerto Berrio, Yolombó, Yondó y Vegachi.
	Medio Magdalena	Cuencas del río Cimitarra	Probabilidad de incrementos súbitos en el nivel del río Cimitarra y sus afluentes. Especial atención en los municipios de Yondó y Remedios.
	Medio Magdalena	Cuenca del río Carare	Probabilidad de crecientes súbitas en los ríos Minero, Carare y sus afluentes, se recomienda especial atención a la altura de los municipios de Muzo, San Pablo de Borbur, Quípama (Boyacá), Albania, Cimitarra y Puerto Parra (Santander).

# Área Hidrográfica del Magdalena – Cauca (cuenca media del río Magdalena)

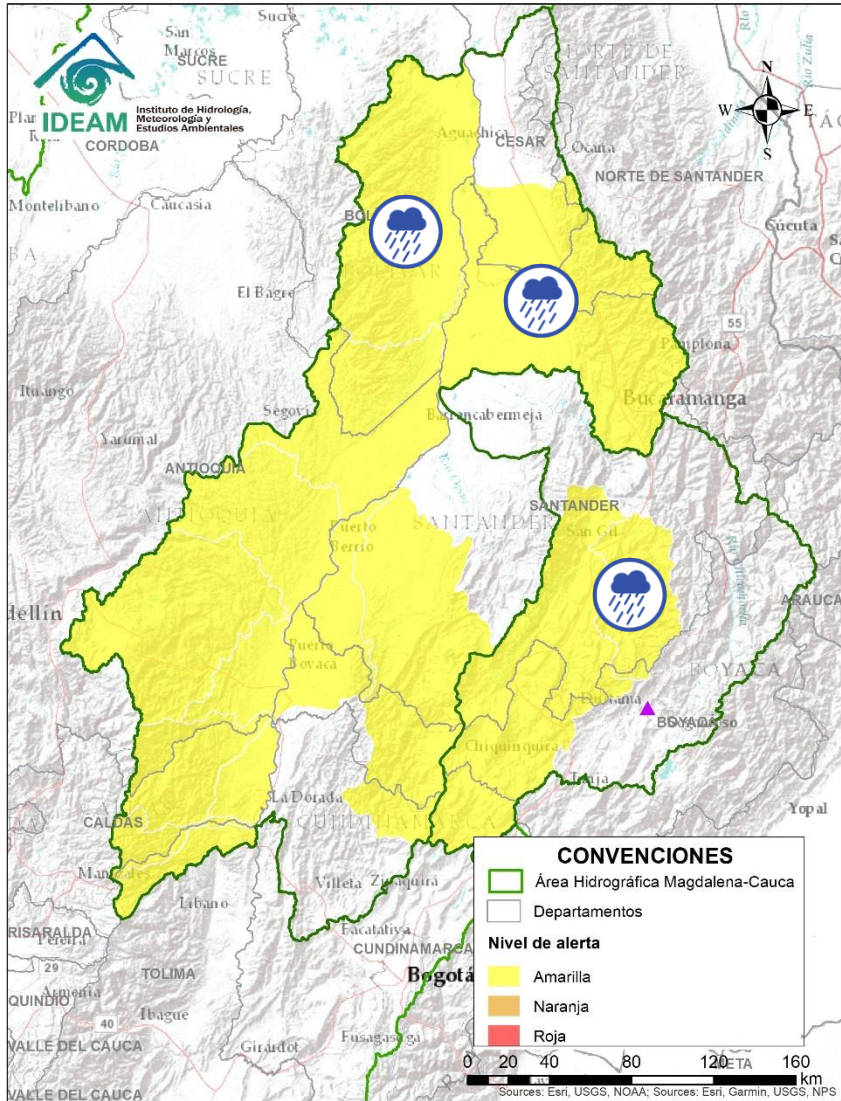


Alerta	Zona Hidrográfica	Subzona o Cuenca Hidrográfica	Descripción de la alerta hidrológica
	Medio Magdalena	Directos al Magdalena Medio entre ríos Negro y Carare	Probabilidad de incrementos súbitos en los niveles de los directos al Medio Magdalena entre ríos Negro y Carare.
	Medio Magdalena	Medio Magdalena	Niveles altos del río Magdalena desde Barrancabermeja hasta Puerto Wilches (Santander).
	Sogamoso	Cuenca del río Suárez	Probabilidad de crecientes súbitas en la cuenca del río Suárez y sus afluentes. Se recomienda especial a la altura de los municipios de Cucunubá, Ubaté, Fúquene (Cundinamarca), Sutamarchán, Moniquirá (Boyacá), Puente Nacional Confines y Güepsa (Santander). Nota: Desbordamiento de los ríos Pomeca y Combitas (aportantes al río Suarez), especial atención en el municipio de Arcabuco (Boyacá) (26/03/2021).





# Área Hidrográfica del Magdalena – Cauca (cuenca media del río Magdalena)

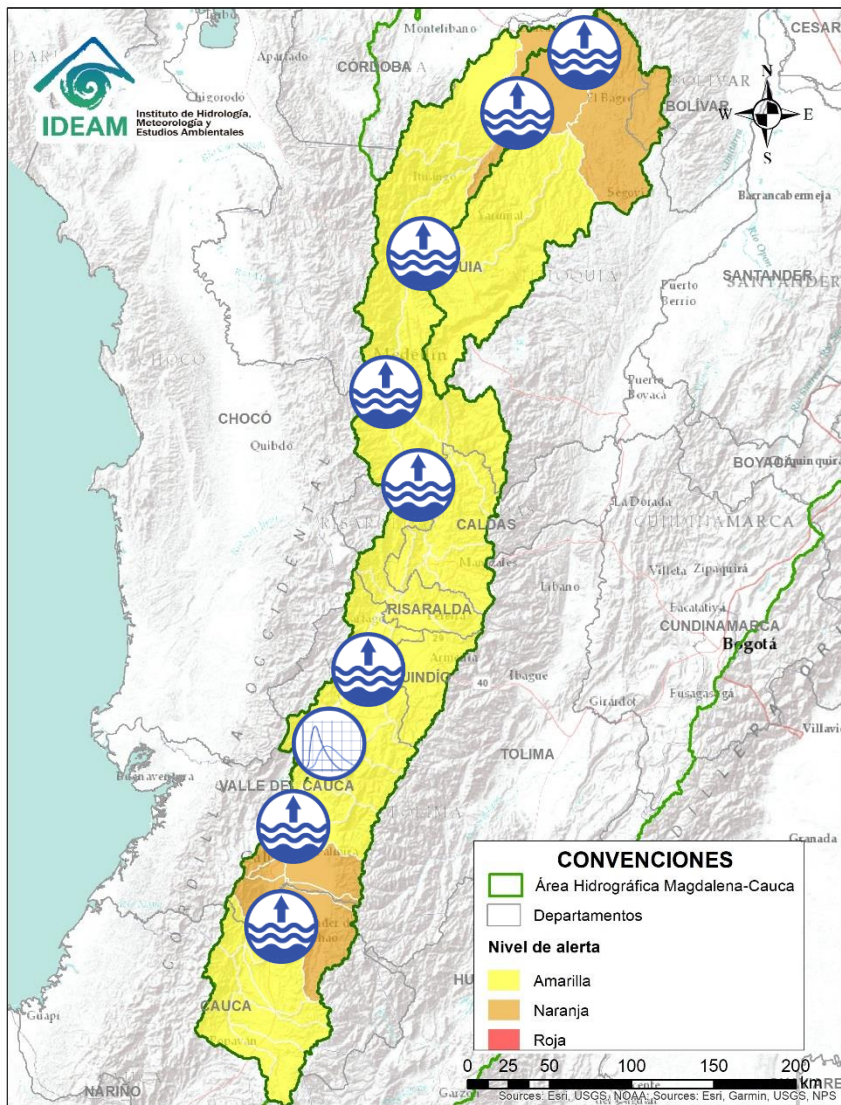


Alerta	Zona Hidrográfica	Subzona o Cuenca Hidrográfica	Descripción de la alerta hidrológica
	Sogamoso	Cuenca del río Fonce	Probabilidad de crecientes súbitas en el río Fonce y sus afluentes, especialmente las quebradas Curití, Pozo Azul, Las Américas y río Mogoticos. Se recomienda especial atención a la altura de los municipios de Mogotes, Charalá, San Gil, Curití y Paramo (Santander).
	Medio Magdalena	Cuenca del río Lebrija	Probabilidad de crecientes súbitas en el río Lebrija y sus afluentes como los ríos de Oro, Charta, Suratá y Playón, en el departamento de Santander.
	Medio Magdalena	Directos al Magdalena (Brazo Morales)	Probabilidad de crecientes súbitas en los tributarios directos al río Magdalena (Brazo Morales). Especial atención a las quebradas Arenal y Norosí. Igualmente, estar atentos a la altura del municipio de Santa Rosa del Sur.



# Área Hidrográfica del Magdalena – Cauca

## (cuenca del río Cauca)

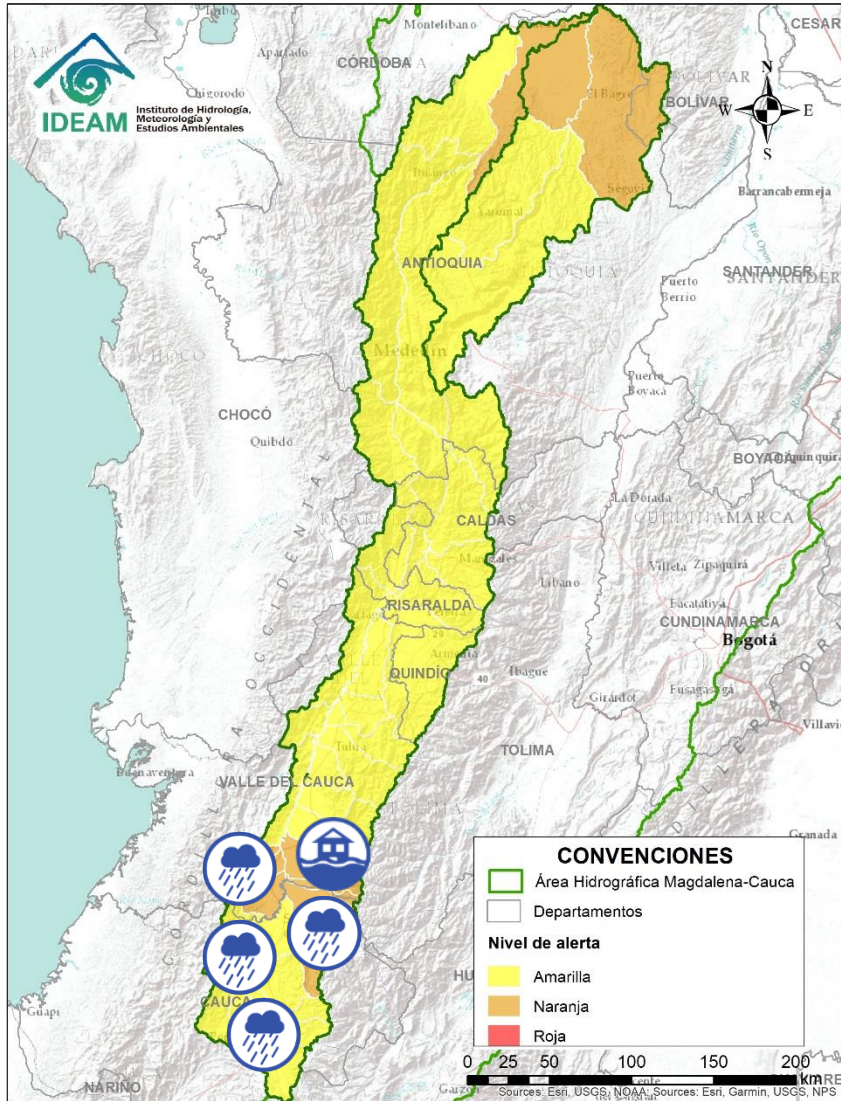


Alerta	Zona Hidrográfica	Subzona o Cuenca Hidrográfica	Descripción de la alerta hidrológica
	Cauca	Parte alta del río Cauca (Valle del Cauca)	Niveles altos en la parte alta del río Cauca, en especial, a su paso por los municipios de Jamundí, Candelaria, Cali, Yumbo, Palmira, Mulaló, Vijes y Cerrito.
	Cauca	Alto Cauca (Valle del Cauca)	Nivel alto del río Cauca con valores superiores al umbral de la alerta roja, a la altura del municipio de Yotoco (Valle del Cauca), se recomienda especial atención ante posibles afectaciones por desbordamientos e inundaciones.
	Cauca	Parte alta del río Cauca (Valle del Cauca)	Niveles altos en la parte alta del río Cauca por tránsito de onda, en especial, a su paso por los municipios de Yotoco, Buga, San Pedro, Riofrio, Tuluá, Trujillo, Andalucía, Bugalagrande, Bolívar, Roldanillo, Zarzal, La Unión, La Victoria (Valle del Cauca).
	Cauca	Parte alta y media del río Cauca	Niveles altos en la parte alta y media del río Cauca en el tramo comprendido entre los municipios de La Victoria (Valle del Cauca) y La Pintada (Antioquia), estar atentos en los municipios de Ansermanuevo (Valle del Cauca), la Virginia, Quinchía (Risaralda), Palestina, La Merced (Caldas) y demás comunidades ubicadas en zonas aledañas al río Cauca en los departamentos de Valle del Cauca, Risaralda, Caldas y Antioquia.
	Cauca	Parte media del río Cauca	Niveles altos del río Cauca, con valores en el rango de altos en el municipio de Venecia (Antioquia). Se recomienda a los pobladores ribereños Bolombolo, San Nicolás y Olaya, ubicados aguas abajo del municipio de Venecia, por el tránsito de onda que aumentaría el nivel del río Cauca a su paso por estos centros poblados.
	Cauca	Cuenca baja del río Cauca	Niveles altos del río Cauca entre los municipios de Caucasia y Nechí (Antioquia). <b>Nota:</b> Se reportan inundaciones a la altura del municipio de Caucasia dejando 170 familias afectadas (27/03/2021).





# Área Hidrográfica del Magdalena – Cauca (cuenca del río Cauca)

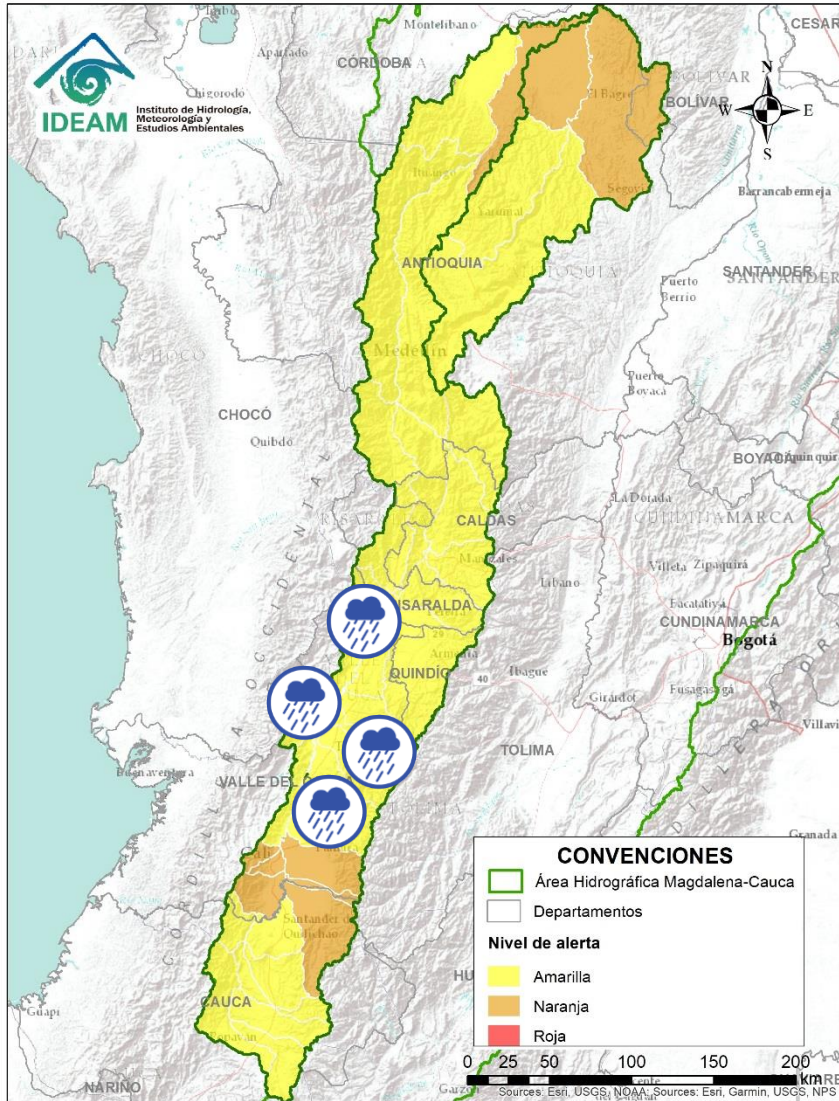


Alerta	Zona Hidrográfica	Subzona o Cuenca Hidrográfica	Descripción de la alerta hidrológica
	Cauca	Cuencas del alto Cauca (Cauca)	Probabilidad de incrementos súbitos en los niveles de los ríos Salado, Palacé, Ovejas Timba, Piendamó, Quinamáyo y la SZH alto Cauca, en la parte alta del río Cauca (Departamento de Cauca).
	Cauca	Cuenca del río Palo	Probabilidad de creciente súbita en la cuenca del río Palo, aportante a la parte alta del río Cauca (Departamento de Cauca). <b>Nota:</b> CDGRD CAUCA informa inundaciones en el municipio de Puerto Tejada por desbordamiento de Zanjón obscuro que es alimentado del río Güengue, presentando 50 familias afectadas (26/03/2021).
	Cauca	Cuenca de los ríos Claro y Jamundí	Probabilidad de crecientes súbitas en los niveles de los ríos Claro, Jamundí, Pance y sus afluentes.
	Cauca	Cuencas del alto Cauca (Valle del Cauca)	Probabilidad de incrementos súbitos en los niveles de los ríos Lili, Meléndez y Canaveralejo, afluentes al Alto Cauca en el departamento de Valle del Cauca. Especial atención en la ciudad de Cali. Desbordamiento del río Cañaveralejo con inundaciones en amplios sectores de la ciudad de Cali por colapso en el sistema de alcantarillado (22/03/2021).
	Cauca	Cuenca del río Cali	Probabilidad de crecientes súbitas en la cuenca del río Cali. Especial atención en la ciudad de Cali (Valle del Cauca).
	Cauca	Cuencas aportantes al río Cauca en el departamento del Valle del Cauca	Probabilidad de crecientes súbitas en los ríos Desbaratado, Guachal, Bolo, Fraile y Párraga. Probabilidad de avalancha en la cuenca del río Fraile por fuertes lluvias que ocasionaron derrumbe en el municipio de Florida, en inmediaciones del páramo de Las Tinajas posible represamiento del río Santa Bárbara y una posterior avalancha.



# Área Hidrográfica del Magdalena – Cauca

## (cuenca del río Cauca)

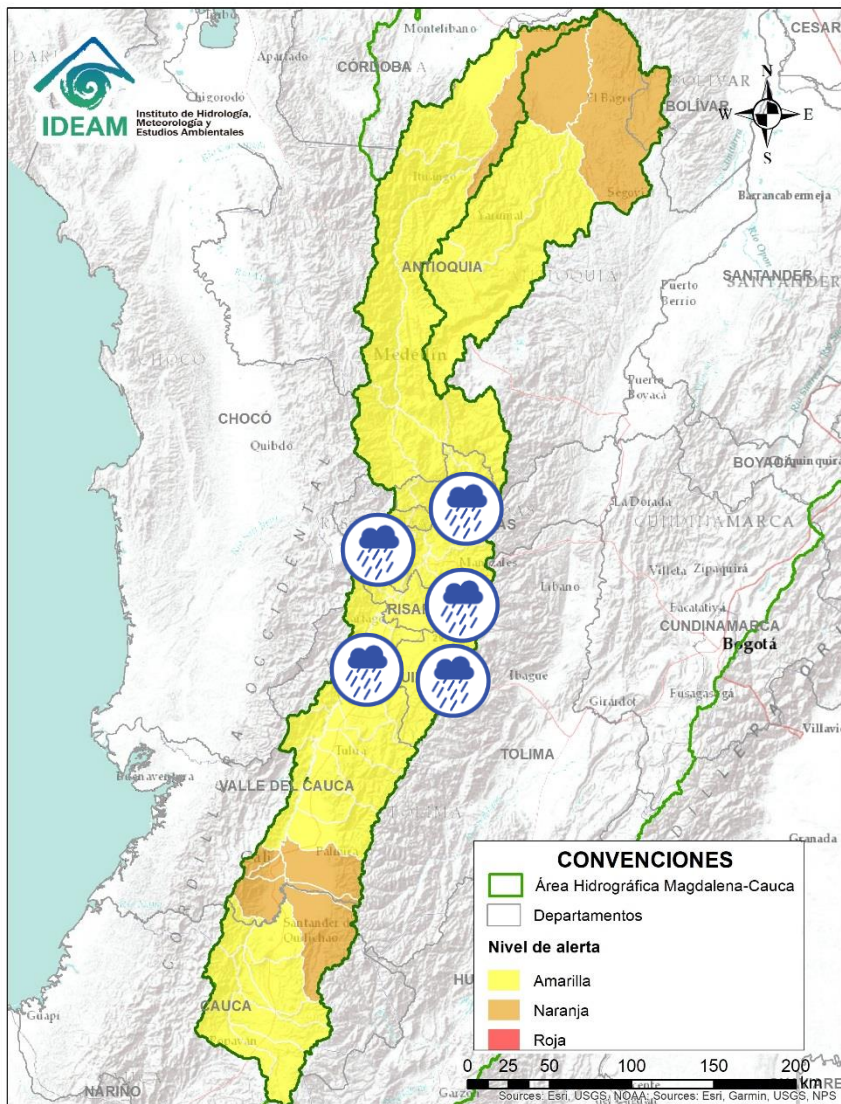


Alerta	Zona Hidrográfica	Subzona o Cuenca Hidrográfica	Descripción de la alerta hidrológica
	Cauca	Cuencas aportantes al río Cauca en el departamento del Valle del Cauca	Probabilidad de crecientes súbitas en los ríos Arroyohondo, Yumbo, Mulalo, Vijes, Yotoco, Mediacaño, Piedras, Frio, Tuluá, Morales y sus afluentes (departamento de Valle del Cauca).
	Cauca	Cuencas de los ríos Amaime y Cerrito	Probabilidad de crecientes súbitas en los ríos Amaime, Cerrito y sus afluentes como el río Nima (departamento de Valle del Cauca). Especial atención en el municipio de Palmira.
	Cauca	Cuencas aportantes al río Cauca en el departamento del Valle del Cauca	Probabilidad de crecientes súbitas en los ríos Guabas, Sabaleta, Sonso y sus afluentes (departamento de Valle del Cauca).
	Cauca	Cuenca de los ríos Guadalajara y San Pedro	Probabilidad de crecientes súbitas en las cuencas de los ríos Guadalajara, San Pedro y sus afluentes. Especial atención en el municipio de Buga (Valle del Cauca).
	Cauca	Cuencas del río Bugalagrande	Probabilidad de crecienta súbita en el río Bugalagrande y sus afluentes (departamento de Valle del Cauca).
	Cauca	Cuenca del río La Paila	Probabilidad de crecientes súbitas en el río Paila y sus afluentes. Especial atención en el corregimiento de la Paila, municipio de Zarzal.
	Cauca	Cuencas aportantes al río Cauca en el departamento del Valle del Cauca	Probabilidad de crecientes súbitas en los ríos RUT, Chanco, Catarina, Cañaveral (departamento de Valle del Cauca).





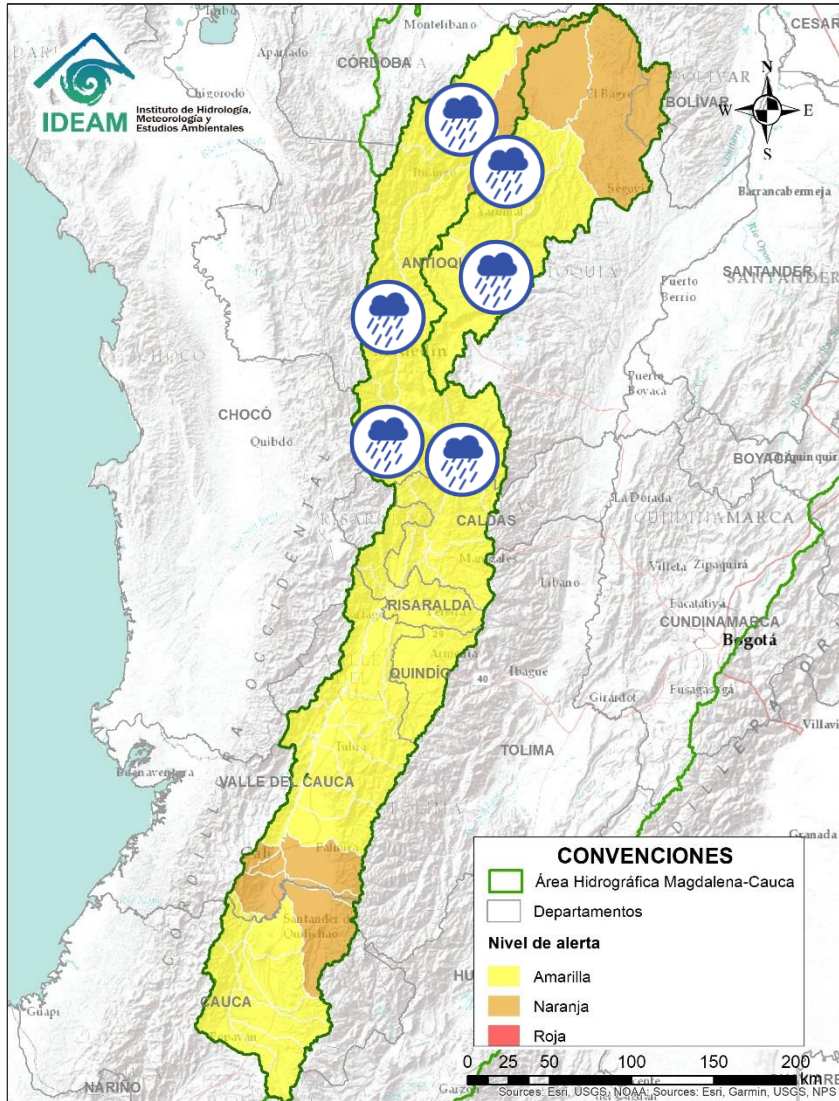
# Área Hidrográfica del Magdalena – Cauca (cuenca del río Cauca)



Alerta	Zona Hidrográfica	Subzona o Cuenca Hidrográfica	Descripción de la alerta hidrológica
	Cauca	Cuencas aportantes al río Cauca en el departamento del Valle del Cauca	Probabilidad de crecientes súbitas en la cuenca de los ríos Las Cañas - Los Micos y Obando, aportantes al Cauca en el departamento Valle del Cauca. Especial atención en los municipios de Cartago y La Victoria.
	Cauca	Cuenca del río La Vieja	Probabilidad de crecientes súbitas en el río La Vieja y sus afluentes. Se recomienda especial atención en el municipios de Tebaida, Pijao, Armenia, Calarcá y Salento (Quindío). Estar atentos por posibles crecientes súbitas en los ríos Verde (municipios de Córdoba y Buenavista), Lejos (municipio de Pijao) y Quindío (municipios de Calarcá y Salento).
	Cauca	Cuenca del río Otún	Probabilidad de creciete súbita en la cuenca del río Otún y sus afluentes. <b>Nota:</b> CDGRD Risaralda informa sobre inundación en el municipio de Dos Quebradas – Barrios el mirador, La Pradera y Camilo Torres, afectando 5 viviendas y familias por taponamiento de Viga Canal
	Cauca	Cuenca del río Chinchiná	Probabilidad de crecientes súbitas en el río Chinchiná y sus afluentes en el Eje Cafetero. Especial atención en los municipios de Villamaría y Manizales (Caldas).
	Cauca	Cuenca del río Risaralda	Probabilidad de crecientes súbitas en el río Risaralda y sus afluentes. Especial atención a la altura del municipio de Riosucio Viterbo, Belalcázar (Caldas), Balboa y La Virginia (Risaralda).
	Cauca	Cuenca del río Frío	Probabilidad de crecientes súbitas en la cuenca del río Frío y sus afluentes en el Eje Cafetero.
	Cauca	Cuenca del río Tapias	Probabilidad de crecientes súbitas en la cuenca del río Tapias y sus afluentes en el Eje Cafetero.



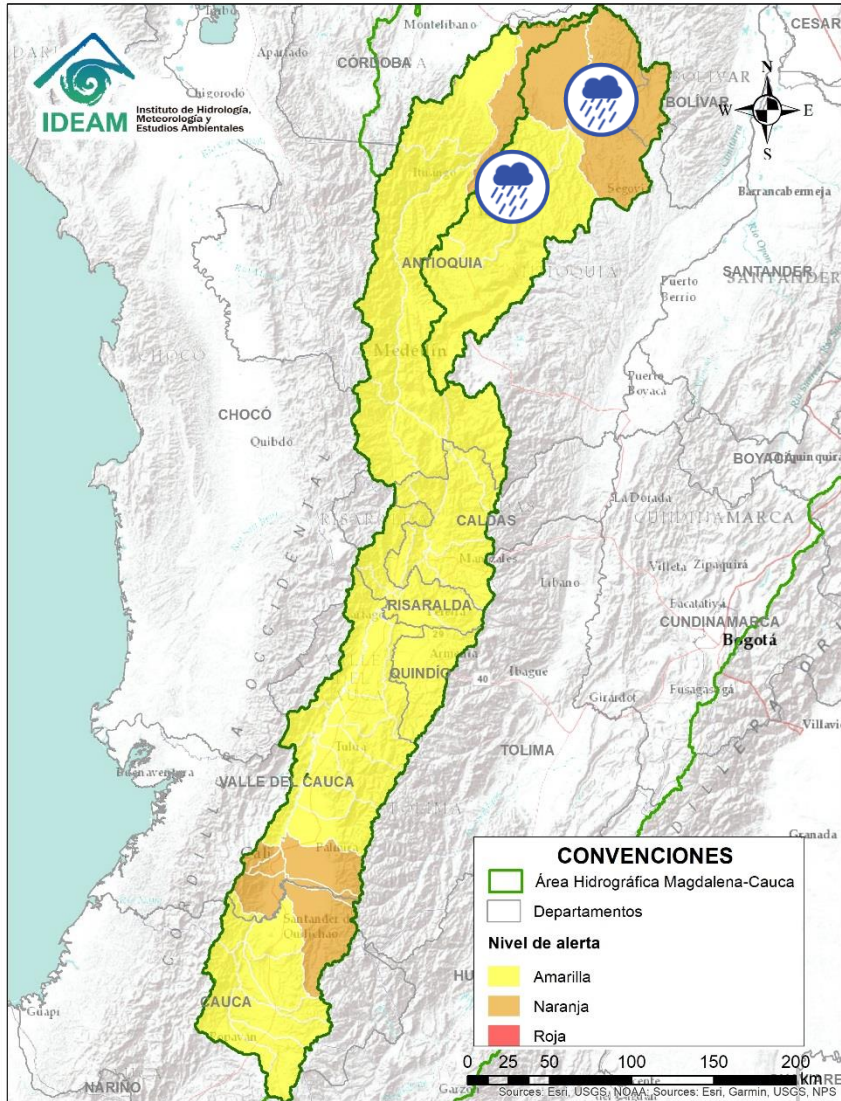
# Área Hidrográfica del Magdalena – Cauca (cuenca del río Cauca)



Alerta	Zona Hidrográfica	Subzona o Cuenca Hidrográfica	Descripción de la alerta hidrológica
	Cauca	Cuenca del río Arma	Probabilidad de crecientes súbitas en la cuenca del río Arma y sus afluentes en el Eje Cafetero.
	Cauca	Cuenca del río San Juan	Probabilidad de crecientes súbitas en el río San Juan y sus afluentes, especialmente en los ríos Taparto y Bolívar, y las quebradas La Liboriana, Los Monos y La Linda, a la altura de los municipios de Andes, Betania, Salgar, Ciudad Bolívar y Pueblorrico (Antioquia). <b>Nota: 1</b> Creciente súbita del río Taparto, de la cuenca San Juan, a la altura de la estación ubicada en el corregimiento de Taparto del municipio de los Andes.
	Cauca	Directos al río Cauca entre San Juan - Pto Valdivia	Probabilidad de crecientes súbitas en los aportantes directos al río Cauca entre el río San Juan - Pto Valdivia, especialmente el río Tonusco en el municipio de Venecia, Fredonia, Santafé de Antioquia y en Ebejico, Heliconia y Armenia. <b>Nota:</b> El CDGRD de Antioquia, reporta creciento súbitas en la quebrada La Manglara, afectando al corregimiento de Güintar y las veredas La Chuscalita, La Ciénaga, La Cordillera, Las Lomitas, El Encanto y La Quebra, pertenecientes al municipio de Anzá (22/03/2021).
	Cauca	Cuenca del río Taraza-Man	Probabilidad de incrementos súbitos en los niveles de los ríos Tarazá, Man y sus afluentes, a la altura de los municipios de Tarazá y Cáceres (Antioquia).
	Cauca	Directos al río Cauca entre Pto Valdivia - Nechí	Probabilidad de crecientes súbitas en los aportantes directos al río Cauca entre Puerto Valdivia y Nechí.
	Cauca	Cuenca del río Porce	Probabilidad de crecientes súbitas en el río Porce y varias quebradas afluentes del Valle de Aburra. Especial atención a los niveles del río Medellín y sus aportantes, en los municipios de Rionegro, Caldas, Sabaneta, Itagüí, Copacabana, Bello y La Estrella, ante posibles afectaciones por desbordamientos e inundaciones.

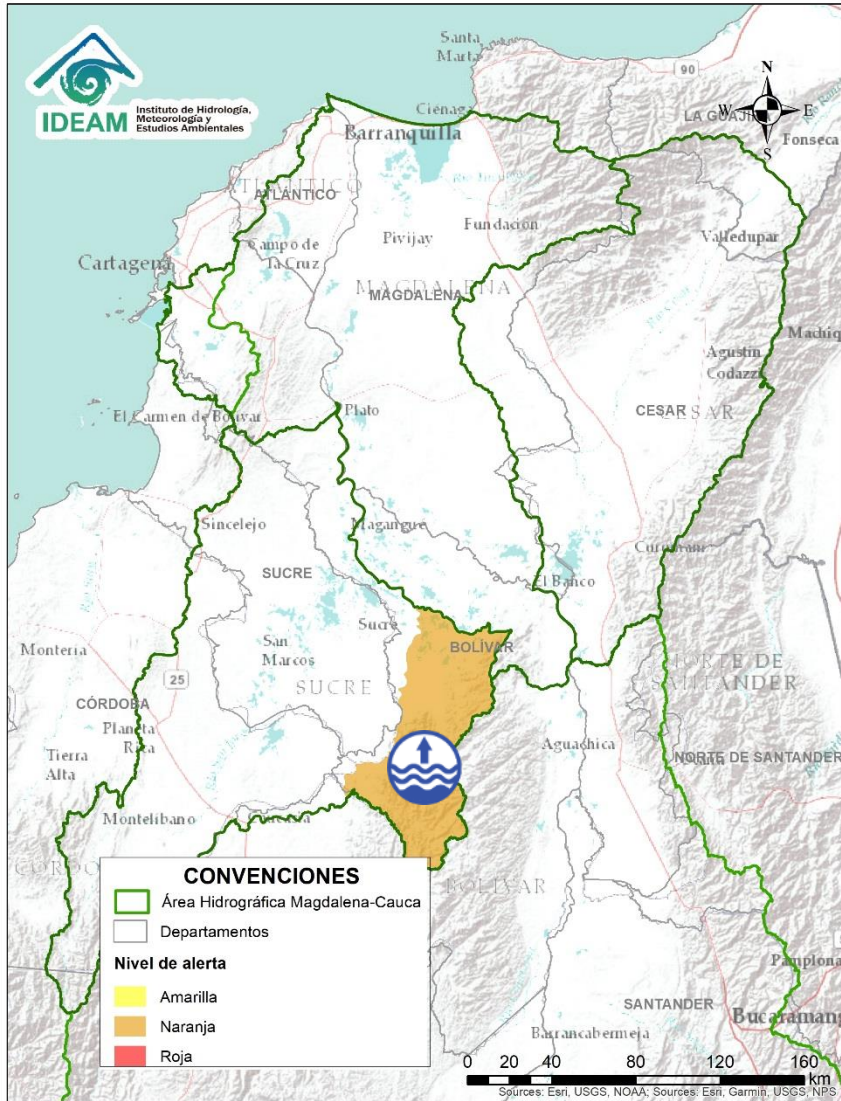



# Área Hidrográfica del Magdalena – Cauca (cuenca del río Cauca)



Alerta	Zona Hidrográfica	Subzona o Cuenca Hidrográfica	Descripción de la alerta hidrológica
	Nechí	Cuenca alta del río Nechí	Probabilidad de crecientes súbitas en la cuenca alta del río Nechí y sus afluentes. Especial atención en los municipios de Angostura, Anorí, Campamento y Yarumal (Antioquia).
	Nechí	Cuenca baja del río Nechí	Probabilidad de incrementos en la parte baja del río Nechí y sus afluentes. Se recomienda especial atención a la altura de los municipios de Nechí y Zaragoza.

# Área Hidrográfica del Magdalena – Cauca (cuenca baja del río Magdalena)

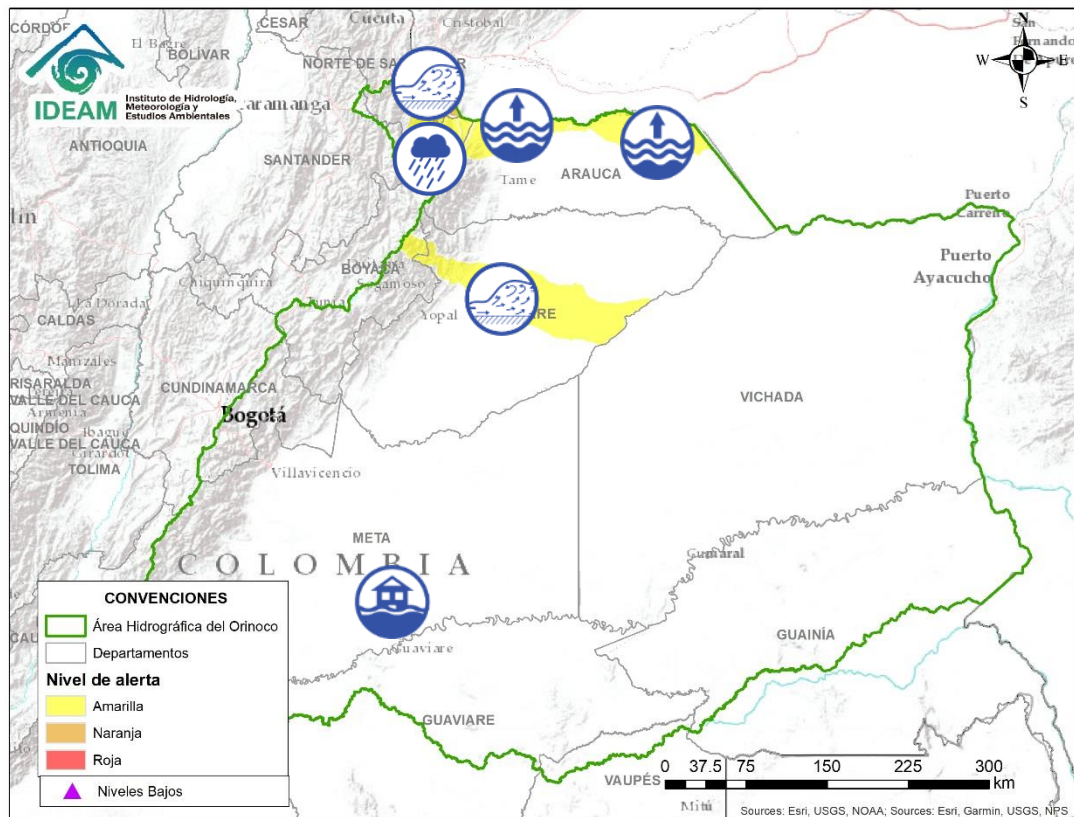


Alerta	Zona Hidrográfica	Subzona o Cuenca Hidrográfica	Descripción de la alerta hidrológica
	Bajo Magdalena	Directos Bajo Cauca – Magdalena. Ciénaga La Raya entre río Nechí y Brazo de Loba	Niveles altos del río Cauca desde Nechí (Antioquia) hasta Pinillos (Bolívar). Se recomienda especial atención al corregimiento de Armenia (municipio de Pinillos) y también estar atentos en los municipios de Ayapel (Córdoba), San Jacinto del Cauca y Achí (Bolívar) y los municipios sucreños de Majagual, Sucre y Guaranda.

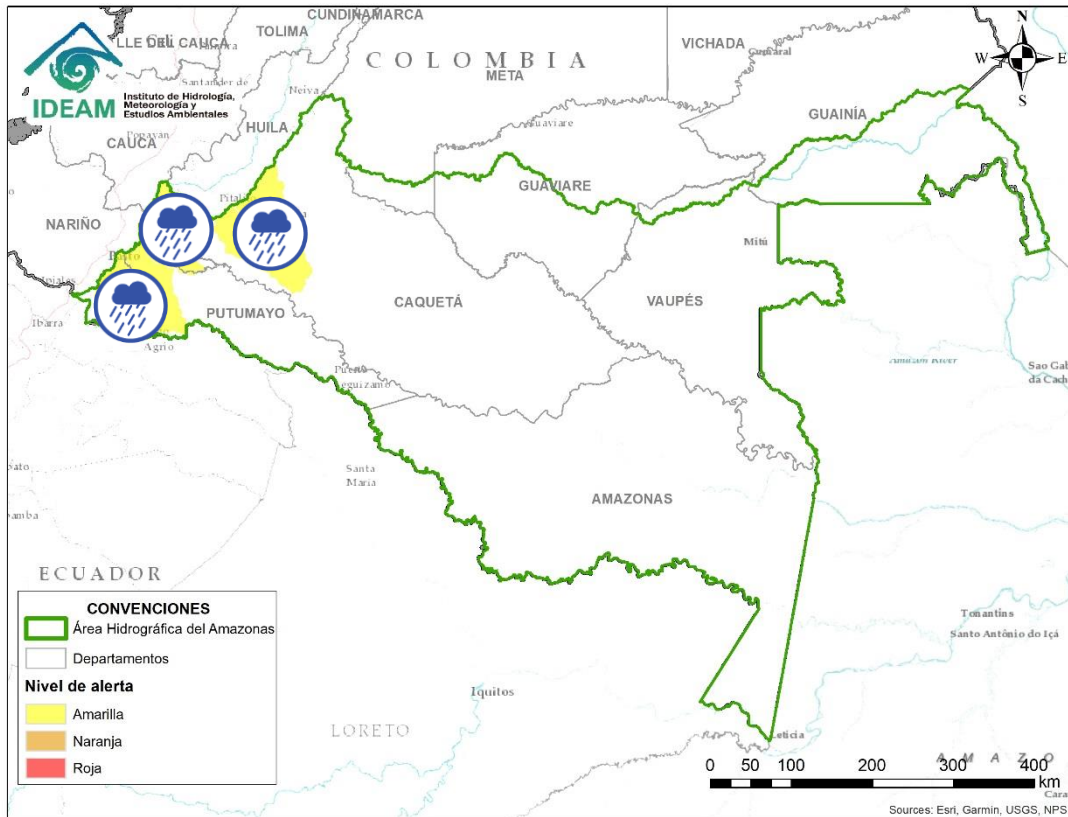








# Área Hidrográfica del Orinoco



Alerta	Zona Hidrográfica	Subzona o Cuenca Hidrográfica	Descripción de la alerta hidrológica
	Guaviare	Cuenca del río Ariari	Alerta roja puntual por creciente súbita del río Ariari a la altura del municipio de El Dorado (Meta). <b>Nota (28/03/2021):</b> La UNGRD informa sobre creciente súbita en la parte baja del río Ariari, dejando 52 familias afectadas y 90 hectáreas de cultivos inundadas.
	Meta	Cuenca del río Pauto	Incrementos súbitos en la cuenca del río Pauto.
	Arauca	Cuenca del río Margua	Crecientes súbitas en la cuenca del río Margua. Especial atención en el municipio de Toledo (Norte de Santander).
	Arauca	Cuenca de los ríos Cobugón - Cobaría	Crecientes súbitas en los ríos Cobugón, Cobaría y sus afluentes. Se recomienda especial atención en el municipio de Cubará (Boyacá).
	Arauca	Cuenca del río Bojabá	Probabilidad de crecientes súbitas en el río Bojabá y sus afluentes. Se recomienda especial atención en los municipios de Cubará (Boyacá) y Saravena (Arauca). <b>Nota:</b> Se presentan desbordamientos, afectando vías en el sector de en Caño Negro (28/03/2021).
	Arauca	Cuenca del río Banadía y otros directos al Arauca	Incrementos en los niveles del río Arauca a la altura del municipio Arauquita (Arauca) y probabilidad creciente súbita en el nivel del río Banadía y otros directos al río Arauca, como el Cusay. Especial atención en el municipio de Saravena y Fortul (Arauca).
	Arauca	Río Arauca	Transito de la onda de creciente sobre el cauce principal del río Arauca, con niveles altos en el municipio de Arauca



Alerta	Zona Hidrográfica	Subzona o Cuenca Hidrográfica	Descripción de la alerta hidrológica
	Caquetá	Cuenca del río Orteguaza	Probabilidad de crecientes súbitas en el río Orteguaza y sus afluentes, los ríos Caraño y Hacha en el piedemonte caqueteño, a la altura del municipio de Florencia (Caquetá). Se recomienda especial atención en las ciudades de Florencia, Paujil, Doncello, Albania y San José de Fragua.
	Caquetá	Cuenca del río Pescado	Probabilidad de crecientes súbitas en el río Pescado y sus afluentes en el piedemonte caqueteño. Se recomienda especial atención en los municipios de Albania y Valparaíso.
	Caquetá	Cuenca alta del río Caquetá	Probabilidad de incremento en los niveles de la cuenca alta del río Caquetá, especial atención en el nivel del río Mocoa y sus afluentes los ríos Rumiayaco, Tarauquita, Pepino, Sangoyaco y Mulato, entre otros aportantes a la cuenca alta del río Caquetá. Se recomienda estar atentos en la ciudad de Mocoa (Putumayo) y en el municipio de Piamonte (Cauca).
	Putumayo	Cuenca alta del río Putumayo	Probabilidad de incrementos moderados en los niveles del río Putumayo y sus aportantes, principalmente en los ríos Guineo, Sucio, Orito, Acae, San Juan y Guamuez. Especial atención en los municipios de Sibundoy, Colón, Santiago, Puerres, San Francisco, Villa Garzón, Orito y Puerto Asís.





## RESUMEN

Debido a las precipitaciones de los últimos días se presenta saturación de humedad en los suelos ocasionando probabilidad alta, moderada y baja de ocurrencia de deslizamientos de tierra en zonas de ladera y alta pendiente en algunos municipios de los departamentos de la región Caribe, Andina, Pacífico, Orinoquía y Amazonía

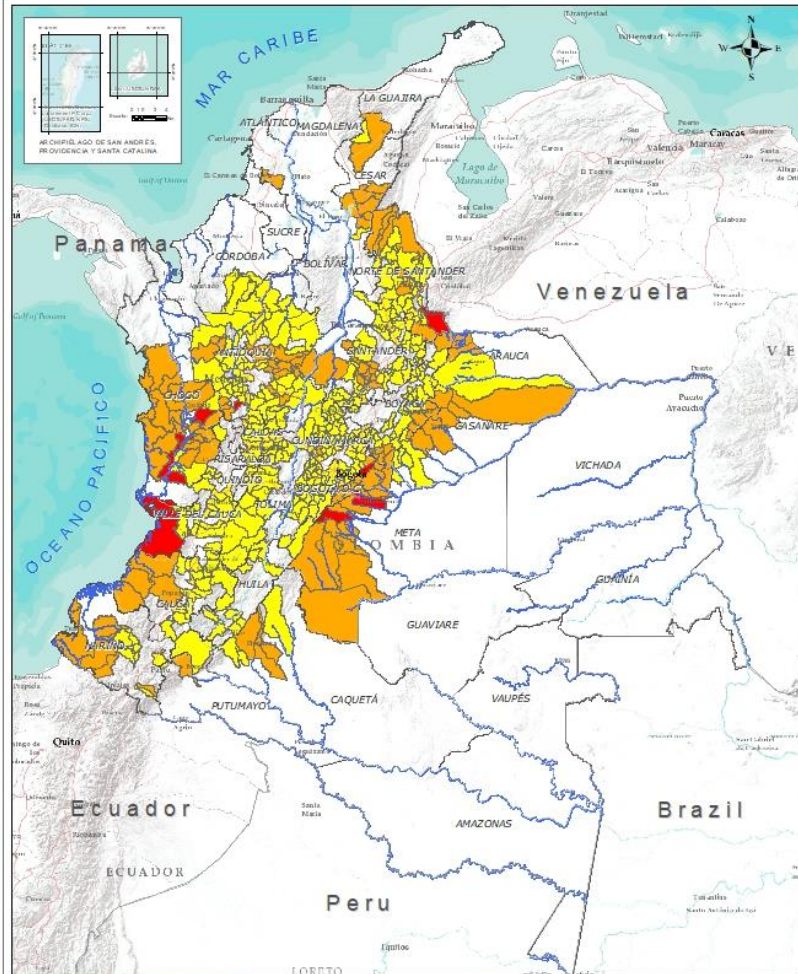


Fuente: <https://www.telesurtv.net/>





# Pronóstico de la Amenaza por Deslizamientos de Tierra



INSTITUTO DE HIDROLOGÍA, METEOROLOGÍA Y ESTUDIOS AMBIENTALES - IDEAM  
 República de Colombia  
**PRONOSTICO DE LA AMENAZA POR DESLIZAMIENTOS**  
 Oficina del servicio de pronóstico y alerta.

**Leyenda**

**Amenaza**

- Sin Amenaza
- Baja
- Moderada
- Alta

Mapa de Colombia con el departamento de estudio resaltado en rojo.

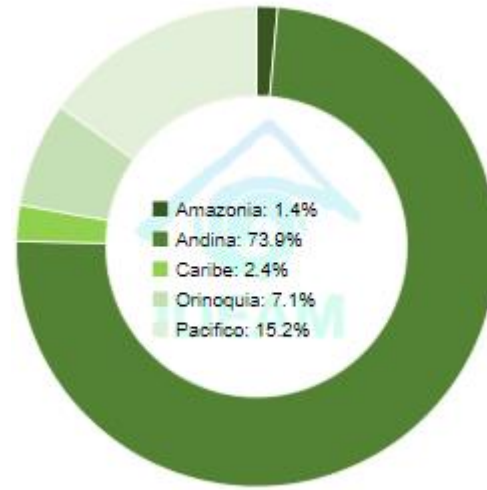
INFORMACIÓN TÉCNICA:  
 INSTITUCIÓN: IDEAM  
 DEPARTAMENTO: CAQUETÁ  
 MUNICIPIO: CAQUETÁ  
 FECHA: 12 de Abril de 2021  
 HORA: 12:00 PM  
 ESCALA: 1:50,000  
 PROYECTO: PRONOSTICO DE LA AMENAZA POR DESLIZAMIENTOS

DEPARTAMENTO	N°
ANTIOQUIA	1
BOYACÁ	1
CHOCÓ	2
CUNDINAMARCA	1
META	2
NORTE DE SANTANDER	1
VALLE DEL CAUCA	1
<b>TOTAL</b>	<b>9</b>

DEPARTAMENTO	N°
ANTIOQUIA	21
ARAUCA	2
BOLÍVAR	1
BOYACÁ	12
CAQUETÁ	3
CASANARE	7
CAUCA	4
CESAR	6
CHOCÓ	17
CUNDINAMARCA	8
META	15
NARIÑO	6
NORTE DE SANTANDER	8
PUTUMAYO	1
SANTANDER	10
<b>TOTAL</b>	<b>121</b>

DEPARTAMENTO	N°
ANTIOQUIA	58
ARAUCA	1
BOYACÁ	47
CALDAS	15
CAQUETÁ	3
CASANARE	7
CAUCA	19
CESAR	2
CHOCÓ	3
CUNDINAMARCA	75
CÓRDOBA	3
HUILA	11
META	1
NARIÑO	7
NORTE DE SANTANDER	22
QUINDÍO	3
RISARALDA	2
SANTANDER	41
TOLIMA	29
VALLE DEL CAUCA	16
<b>TOTAL</b>	<b>365</b>

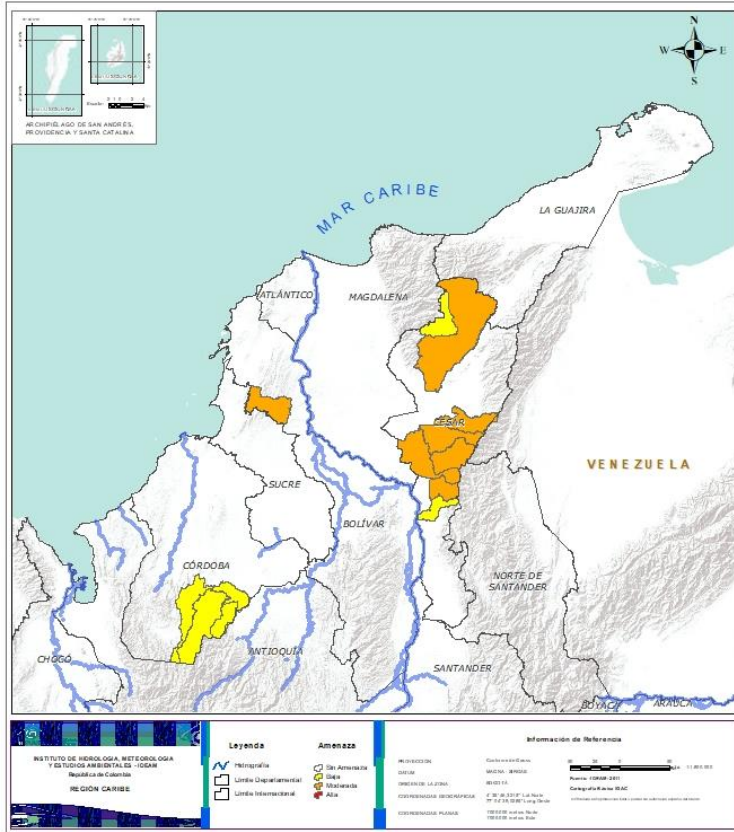
TOTAL MUNICIPIOS: 495







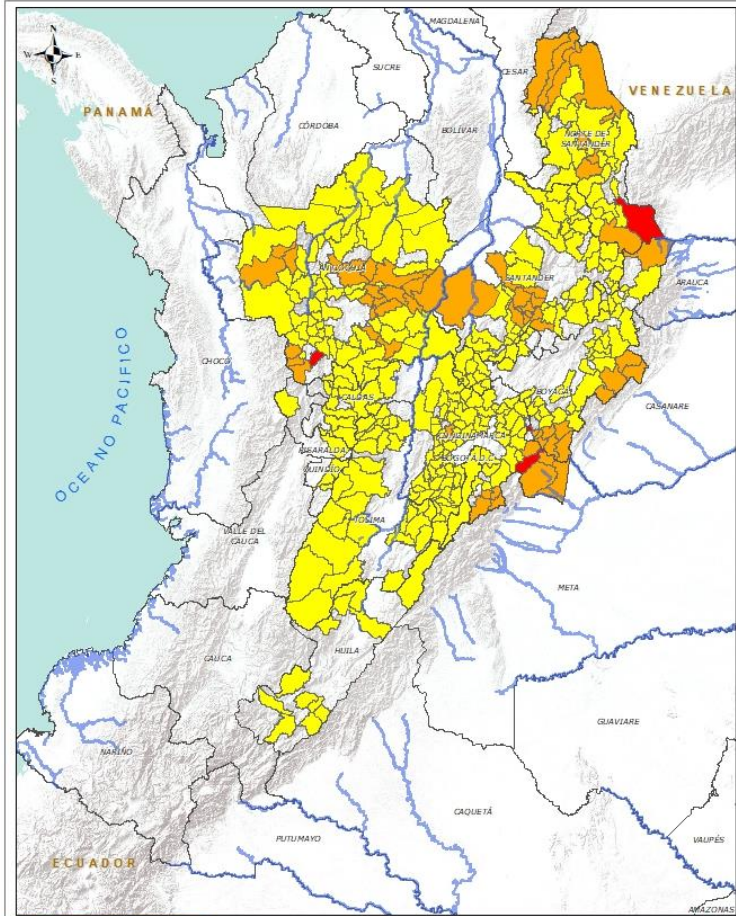
## REGIÓN CARIBE



Alerta	SITIOS PARA LOS CUALES SE GENERA LA ALERTA
	<b>BOLÍVAR:</b> El Carmen De Bolívar. <b>CESAR:</b> Chimichagua, Chiriguaná, Curumaní, La Jagua De Ibirico, Pailitas, Valledupar.
	<b>CESAR:</b> Pelaya, Pueblo Bello. <b>CÓRDOBA:</b> Montelíbano, Puerto Libertador, San Jose De Ure.



## REGIÓN ANDINA

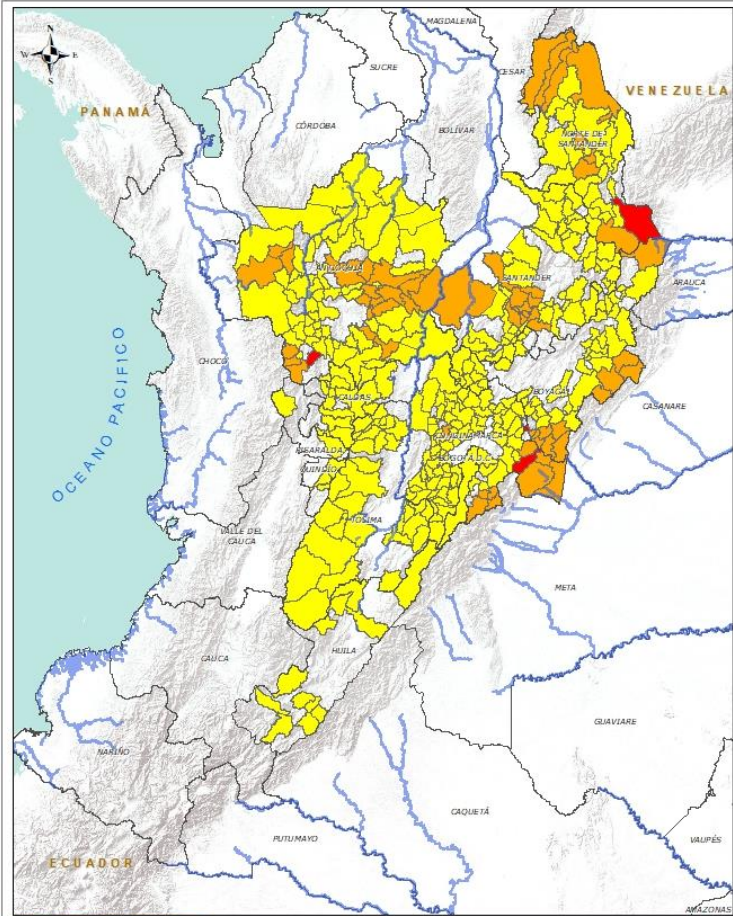


Alerta	SITIOS PARA LOS CUALES SE GENERA LA ALERTA
	<p><b>ANTIOQUIA:</b> Jericó.  <b>BOYACÁ:</b> Guateque.  <b>CUNDINAMARCA:</b> Gachalá.  <b>NORTE DE SANTANDER:</b> Toledo.</p>
	<p><b>ANTIOQUIA:</b> Alejandría, Andes, Betania, Cañasgordas, Caracolí, Carolina, Ciudad Bolívar, Cocorná, Concepción, Frontino, Gómez Plata, Guatapé, Maceo, Puerto Berrío, San Francisco, San Rafael, San Roque, Santa Rosa De Osos, Santo Domingo, Uramita, Yolombó.  <b>BOYACÁ:</b> Almeida, Campohermoso, Chivor, Cubará, Labranzagrande, Macanal, Pajarito, Paya, Pisba, San Luis De Gaceno, Santa María, Somondoco.  <b>CUNDINAMARCA:</b> Fosca, Guayabetal, Gutiérrez, La Vega, Medina, Paratebueno, Quetame, Ubalá.  <b>NORTE DE SANTANDER:</b> Bucarasica, Chitagá, Convención, El Carmen, Gramalote, Salazar, Teorama, Tibú.  <b>SANTANDER:</b> Aguada, Chima, Cimitarra, Contratación, El Guacamayo, Guadalupe, La Paz, Santa Helena Del Opón, Simacota, Suaita.</p>
	<p><b>ANTIOQUIA:</b> Abejorral, Abriaquí, Amagá, Amalfi, Angelópolis, Anorí, Argelia, Armenia, Barbosa, Belmira, Betulia, Briceño, Buriticá, Cáceres, Caicedo, Caldas, Campamento, Caramanta, Carmen De Viboral, Cisneros, Concordia, Dabeiba, Don Matías, Ebéjico, Fredonia, Giraldo, Granada, Heliconia, Hispania, Ituango, La Unión, Medellín, Montebello, Nariño, Olaya, Puerto Nare, Puerto Triunfo, Remedios, Sabanalarga, Salgar, San Carlos, San Jerónimo, San Luis, San Pedro De Los Milagros, Santa Bárbara, Santa Fe De Antioquia, Segovia, Sonsón, Sopetrán, Tarazá, Titiribí, Toledo, Urao, Valdivia, Venecia, Yalí, Yarumal, Zaragoza..  <b>BOYACÁ:</b> Aquitania, Betéitiva, Boavita, Buenavista, Chinavita, Chita, Coper, Corrales, Covarachía, El Espino, Gámeza, Garagoa, Guicán, La Uvita, La Victoria, Maripí, Miraflores, Mongua, Monquirá, Muzo, Otanche, Pachavita, Páez, Panqueba, Pauna, Paz De Rio, Pesca, Puerto Boyacá, Quípama, Rondón, Saboyá, San Eduardo, San José De Pare, San Mateo, San Pablo De Borbur, Santana, Soatá, Socha, Socotá, Sogamoso, Susacón, Tasco, Tibaná, Tópaga, Turmequé, Úmbita, Ventaquemada.</p>






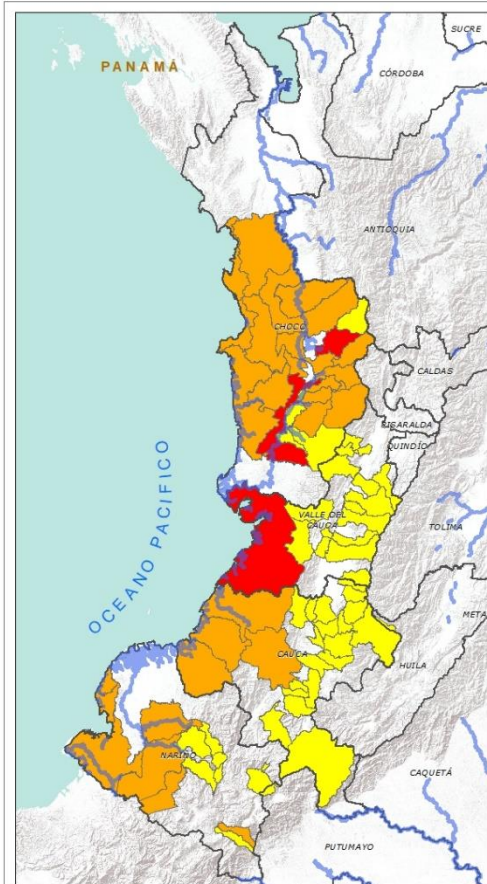
## REGIÓN ANDINA



Alerta	SITIOS PARA LOS CUALES SE GENERA LA ALERTA
	<p><b>CALDAS:</b> Aguadas, Chinchiná, Filadelfia, La Merced, Manizales, Manzanares, Marmato, Marulanda, Neira, Pácora, Pensilvania, Salamina, Samaná, Supia, Villamaria.</p> <p><b>CUNDINAMARCA:</b> Agua De Dios, Albán, Anapoima, Anolaima, Apulo, Arbeláez, Bogotá, D.c., Bojacá, Cabrera, Cachipay, Caparrapí, Cáqueza, Carmen De Carupa, Chipaque, Choachí, Chocontá, Cogua, Cucunubá, El Colegio, El Peñón, El Rosal, Facatativá, Fómeque, Fusagasugá, Gachetá, Gama, Granada, Guaduas, Guatavita, Guayabal De Síquima, Junín, La Calera, La Mesa, La Palma, La Peña, Lenguaque, Machetá, Manta, Nilo, Nimaima, Pacho, Paima, Pandi, Pasca, Quebradanegra, Quipile, Ricaurte, San Antonio De Tequendama, San Bernardo, San Cayetano, San Francisco, Sasaima, Sesquilé, Sibaté, Sylvania, Soacha, Subachoque, Suesca, Supatá, Sutatausa, Tabio, Tausa, Tena, Tibacuy, Tocaima, Topaipí, Venecia, Vergara, Villagómez, Villapinzón, Villeta, Viotá, Yacopí, Zipacón, Zipaquirá.</p> <p><b>HUILA:</b> AAipe, Altamira, Colombia, Guadalupe, La Plata, Neiva, Pitalito, Saladoblanco, Santa María, Suaza, Tarqui.</p> <p><b>NORTE DE SANTANDER:</b> Ábrego, Arboledas, Cáchira, Cócota, Chinácota, Cúcuta, Cucutilla, Durania, El Tarra, El Zulia, Hacarí, Labateca, Lourdes, Mutiscua, Ocaña, Pamplona, San Calixto, San Cayetano, Santiago, Sardinata, Silos, Villa Caro.</p> <p><b>QUINDÍO:</b> Calarcá, Córdoba, Salento.</p> <p><b>RISARALDA:</b> Pueblo Rico, Santa Rosa De Cabal.</p> <p><b>SANTANDER:</b> AAibania, Barbosa, Bucaramanga, Carcasí, Cerrito, Charalá, Charta, Chipatá, Concepción, Confines, Coromoro, El Carmen, El Playón, Florián, Floridablanca, Girón, Guaca, Guapotá, Guavatá, Güepsa, La Belleza, Landázuri, Lebrija, Macaravita, Málaga, Matanza, Mogotes, Oiba, Onzaga, Piedecuesta, Puente Nacional, Rionegro, San Andrés, San Benito, San Miguel, San Vicente De Chucurí, Sucre, Suratá, Tona, Valle De San José, Vélez.</p> <p><b>TOLIMA:</b> Alpujarra, Anzoátegui, Armero (Guayabal), Ataco, Cajamarca, Carmen De Apicalá, Casabianca, Chaparral, Cunday, Falan, Fresno, Herveo, Ibagué, Icononzo, Lérida, Libano, Melgar, Murillo, Ortega, Palocabildo, Planadas, Purificación, Rioblanco, Roncesvalles, Rovira, San Antonio, Suárez, Villahermosa, Villarrica.</p>



## REGIÓN PACÍFICO

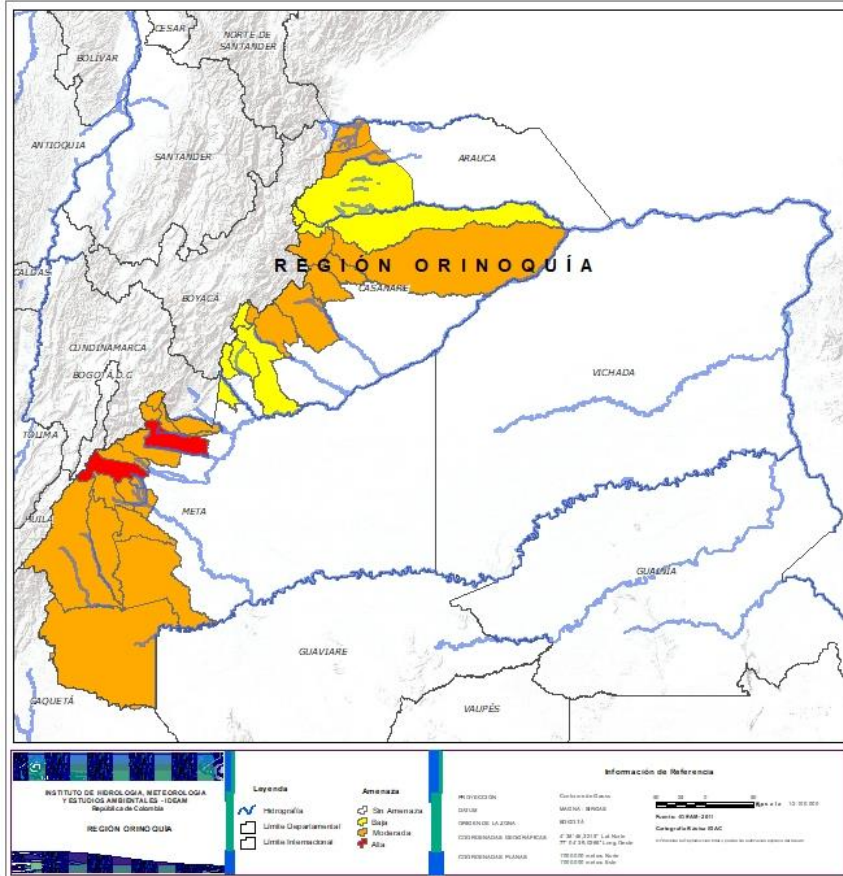


Alerta	SITIOS PARA LOS CUALES SE GENERA LA ALERTA
	<b>CHOCÓ:</b> Istmina, Lloró. <b>VALLE DEL CAUCA:</b> Buenaventura.
	<b>CAUCA:</b> El Tambo, Guapi, López, Timbiquí. <b>CHOCÓ:</b> Alto Baudó (Pie De Pato), Bagadó, Bahía Solano (Mutis), Bajo Baudó (Pizarro), Bojayá (Bellavista), Cértégui, Condoto, El Cantón Del San Pablo (Managrú), Medio Atrato (Beté), Medio Baudó (Boca De Pepé), Nóvita, Nuquí, Quibdó, Río Iró (Santa Rita), Río Quito (Paimadó), San José Del Palmar, Tadó. <b>NARIÑO:</b> Barbacoas, Francisco Pizarro (Salahonda), Magüí (Payán), Puerres, Ricaurte, Tumaco.
	<b>CAUCA:</b> Bolívar, Buenos Aires, Caldono, Corinto, Jambaló, La Sierra, La Vega, Miranda, Páez (Belalcázar), Piendamó, Popayán, Rosas, Santa Rosa, Santander De Quilichao, Silvia, Sotará (Paispamba), Suárez, Toribío, Totoró. <b>CHOCÓ:</b> El Carmen, Medio San Juan, Sipí. <b>NARIÑO:</b> Albán (San José), Buesaco, Córdoba, Cumbitara, Linares, Los Andes (Sotomayor), Samaniego. <b>VALLE DEL CAUCA:</b> Bolívar, Buga, Bugalagrande, Calima (El Darién), Dagua, El Cerrito, El Dovio, Florida, La Unión, Palmira, San Pedro, Sevilla, Tuluá, Versalles, Vijos, Yumbo.





## REGIÓN ORINOQUIA



Alerta	SITIOS PARA LOS CUALES SE GENERA LA ALERTA
	<b>META:</b> Cubarral, Villavicencio.
	<b>ARAUCA:</b> Fortul, Saravena. <b>CASANARE:</b> Aguazul, Nunchía, Paz De Ariporo, Pore, Recetor, Támara, Yopal. <b>META:</b> Acacías, Cumaral, El Calvario, El Castillo, El Dorado, Granada, Guamal, La Macarena, Lejanías, Mesetas, Restrepo, San Juan De Arama, San Juanito, Uribe, Vistahermosa.
	<b>ARAUCA:</b> Tame. <b>CASANARE:</b> Chámeza, Hato Corozal, La Salina, Monterrey, Sabanalarga, Sácama, Tauramena. <b>META:</b> Barranca De Upía.



## REGIÓN AMAZONIA



Alerta	SITIOS PARA LOS CUALES SE GENERA LA ALERTA
	<b>CAQUETÁ:</b> El Paujil, Florencia, Montañita. <b>PUTUMAYO:</b> Mocoa.
	<b>CAQUETÁ:</b> Belén De Los Andaquíes, Morelia, Puerto Rico.





## SECTORES VIALES



### SECTORES VIALES REPORTADOS CON AFECTACIÓN VIAL POR DESLIZAMIENTOS

#### DEPARTAMENTO

#### SECTOR VIAL

**ANTIOQUIA**

Medellín – Cañasgordas km 67  
Santuario – Caño Alegre Km 45 + 125  
San Jerónimo – San Pedro  
Uramita – Dabeiba Km 26  
Mutatá - Dabeiba Km 105 + 100  
Vía la Palmas – Medellín  
Urrao – Betulia  
Puerto Boy – Betania  
Los llanos – Taraza  
Glorieta Palmas – Don Diego km 13+400

**ANTIOQUIA - CHOCÓ**

Ciudad Bolívar (Sector la Mansa) – Quibdó

**BOYACÁ**

Dos y Medio –Otanche Km 76+800, Km 84+700 y Km 86+050  
Arcabuco - Tunja

**BOYACÁ - CASANARE**

Sogamoso – El Crucero – Aguazul  
Sogamoso – Aguazul Km 117. Sector las Lajas

**CAUCA**

Mojarras – Popayán Km 82  
Mocoa –Pitalito Km 80 + 500  
Popayán – Cali Km 21 y 25

**CAUCA - NARIÑO**

Popayán – Pasto Km 83

**CAQUETÁ**

Depresión el Vergel – Florencia Km 45+500





## SECTORES VIALES



### SECTORES VIALES REPORTADOS CON AFECTACIÓN VIAL POR DESLIZAMIENTOS

#### DEPARTAMENTO

#### SECTOR VIAL

**CHOCÓ**

Quibdó – Medellín Km 35  
Quibdó – La Mansa Km 49

**CUNDINAMARCA**

El Colegio – San Antonio de Tequendama Km 4+150

**CUNDINAMARCA - META**

Bogotá – Villavicencio

**HUILA**

Altamira – Gabinete  
Candelaria – Laberinto Km 6+720 y Km 22  
Neiva – Balsillas Km 34+300 y Km 40  
Pitalito – Garzón Km 25+900  
Orrapihuassi – El Vergel km 4+500  
Túquerres – Samaniego Km 28+50  
Cebadal – Santa Bárbara Km 7 +100  
Junín – Pedregal Km 110+500

**NARIÑO**

Pasto – Mojarras Km 8+500 y Sector Hato Viejo Km 21+450  
Pasto – Mojarras Km 19+900 y Km 21+200  
Rumichaca – Pasto Km 22+300

**NORTE DE SANTANDER**

Vía La Soberanía Km 67 y 41

**PUTUMAYO**

Pasto – Puente Pepino Km 85+500  
Pasto – Buesaco Km 60+500  
Mocoa – Pitalito

**RISARALDA**

Santa Cecilia – Asia Km12+160 y Km 21+100

**TOLIMA**

Calarcá – Cajamarca Km 39





## RESUMEN

Debido a la precipitación y temperatura máxima que se han dado en los últimos días, se presentan condiciones de alerta alta, moderada y baja por incendios de la cobertura vegetal, en varios sectores de las regiones Caribe, Andina y Orinoquia por este tipo de eventos



<https://diarioroatan.com/colombia-incendio-forestal-consume-50-hectareas-de-bosque/>

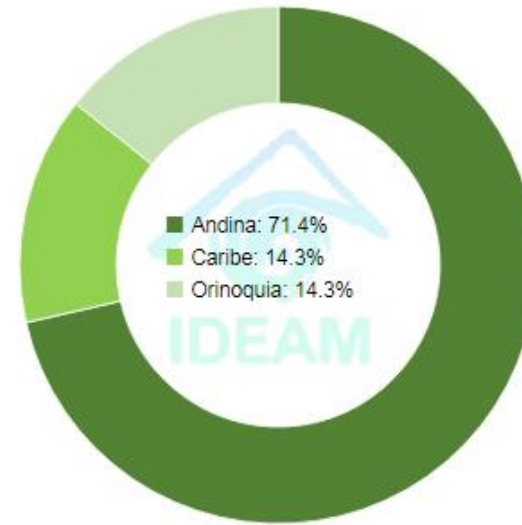


# Pronóstico de la Amenaza por Incendios de la Cobertura Vegetal



**TOTAL MUNICIPIOS: 7**

Municipios por región



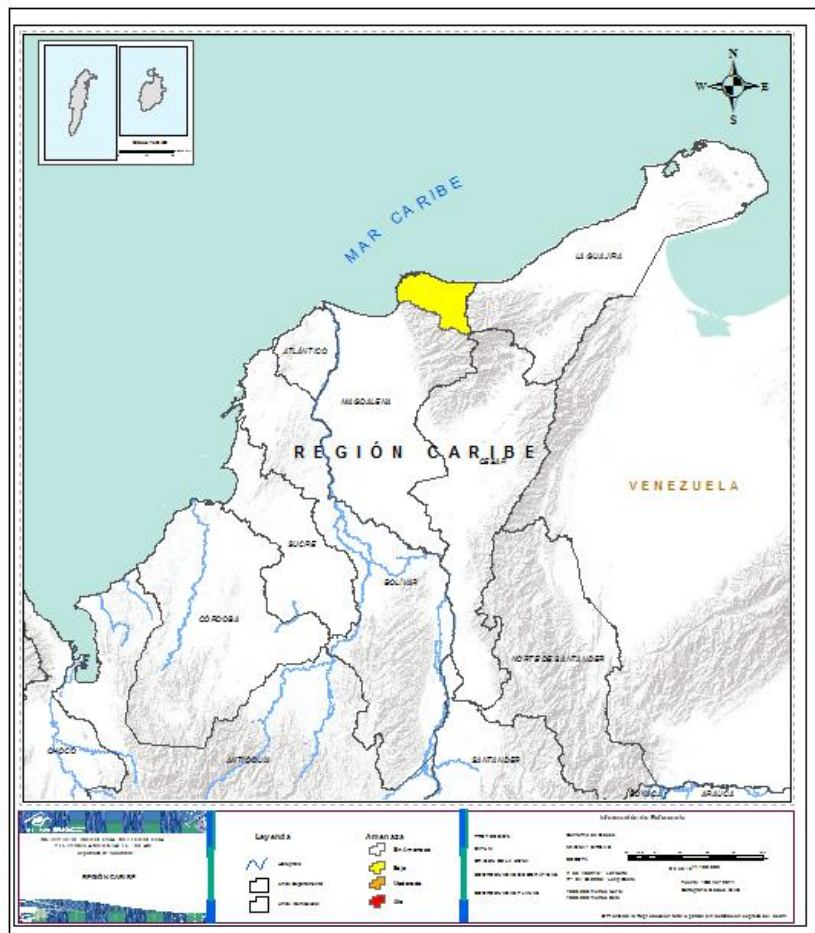
DEPARTAMENTO	Nº
BOYACA	1
CUNDINAMARCA	1
HUILA	1
<b>TOTAL</b>	<b>3</b>

DEPARTAMENTO	Nº
CUNDINAMARCA	1
HUILA	1
MAGDALENA	1
VICHADA	1
<b>TOTAL</b>	<b>4</b>





## REGIÓN CARIBE



Alerta

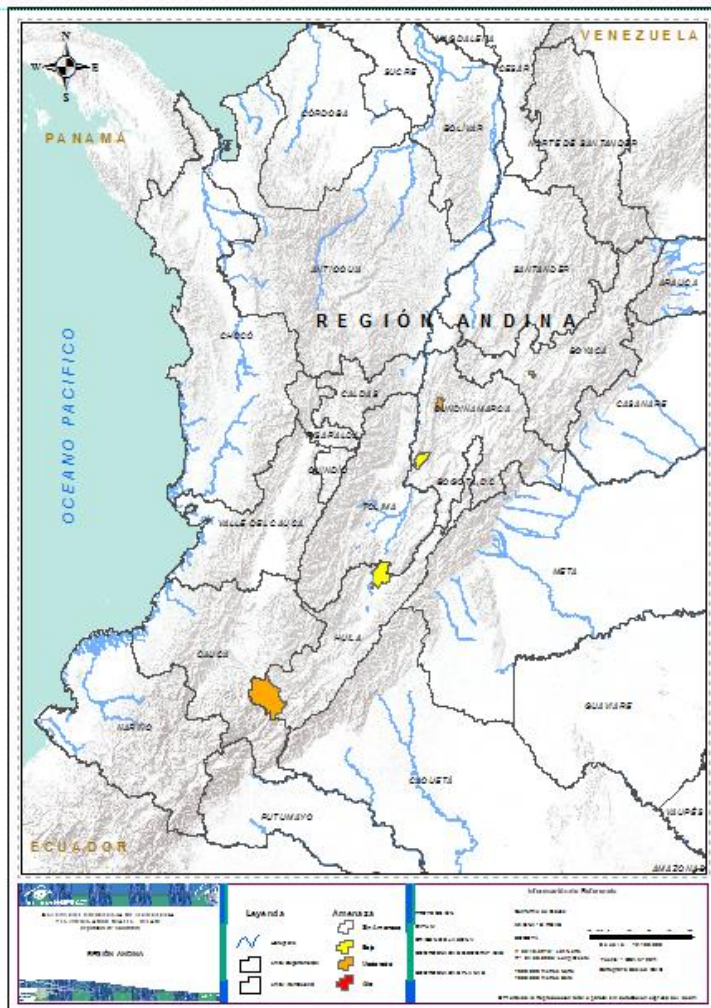
SITIOS PARA LOS CUALES SE GENERA LA ALERTA



**MAGDALENA:** Santa Marta



## REGIÓN ANDINA

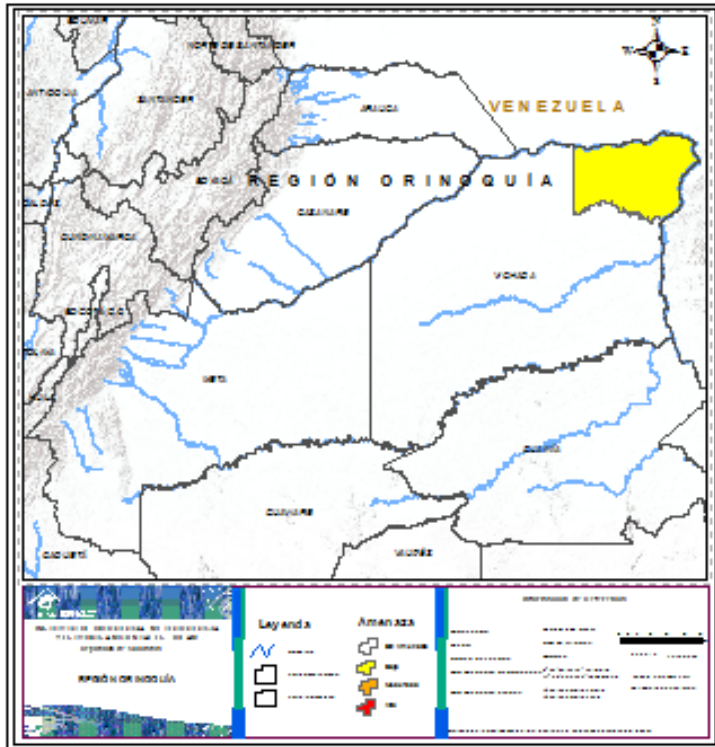



Alerta	SITIOS PARA LOS CUALES SE GENERA LA ALERTA
	<b>BOYACA:</b> Cucaita <b>CUNDINAMARCA:</b> Utica <b>HUILA :</b> San Agustín
	<b>CUNDINAMARCA:</b> Jerusalén <b>HUILA:</b> Villavieja





## REGIÓN ORINOQUÍA



Alerta	SITIOS PARA LOS CUALES SE GENERA LA ALERTA
	<b>VICHADA</b> : Puerto Carreño



**CONDICIONES  
NORMALES**

**REGION AMAZONICA  
REGION PACIFICA**





# ALERTAS METEOMARINAS VIGENTES

## Mar Caribe colombiano

### ABREVIATURAS

**VV**

Velocidad del viento máxima probable

**AO**

Altura significativa de la ola

**DV**

Dirección predominante del viento

### CONVENCIONES



#### Tiempo lluvioso

Probabilidad de lluvias moderadas a fuertes, en algunos casos con posibilidad de tormentas eléctricas y rachas de viento.



#### Pleamar

La marea alcanzará su máximo nivel en el intervalo de tiempo establecido.



#### Viento y oleaje

Velocidad del viento y altura del oleaje con valores por encima de lo normal para la época.



### CONVENCIONES

### SUGERENCIAS O RECOMENDACIONES



A las embarcaciones de poco calado, consultar con las Capitanías de puerto antes de zarpar en zonas de inminente tempestad. A los bañistas y habitantes costeros, estar atentos a la evolución de las condiciones meteorológicas y a los avisos de las autoridades locales.



Se sugiere a los habitantes costeros estar atentos a la evolución del fenómeno.



A los bañistas y habitantes costeros, estar atentos a la evolución del fenómeno y a las indicaciones de las autoridades locales. A las embarcaciones de poco calado, consultar con las Capitanías de puerto antes de zarpar.

\* La altura significativa de la ola, representa la media del tercio más alto de las olas, por lo cual la altura máxima posible puede ser incluso superior al doble de este valor



# ALERTAS METEOMARINAS VIGENTES

## Océano Pacífico Nacional

### ABREVIATURAS

**VV**

Velocidad del viento máxima probable

**DV**

Dirección predominante del viento

**AO**

Altura significativa de la ola

### CONVENCIONES



#### Tiempo lluvioso

Probabilidad de lluvias moderadas a fuertes, en algunos casos con posibilidad de tormentas eléctricas y rachas de viento.



#### Pleamar

La marea alcanzará su máximo nivel en el intervalo de tiempo establecido.

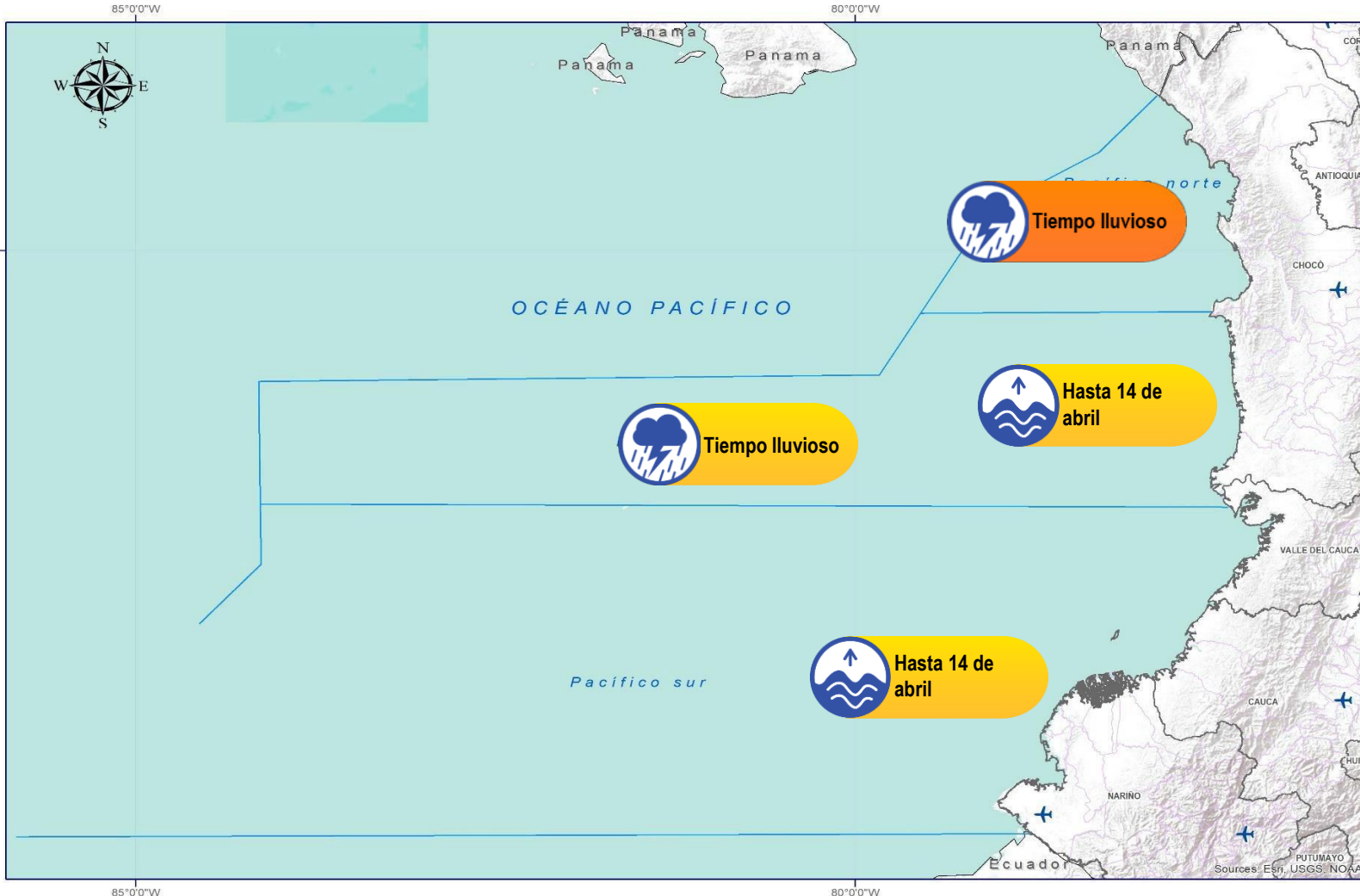


#### Viento y oleaje

Velocidad del viento y altura del oleaje con valores por encima de lo normal para la época.



IDEAM



### CONVENCIONES

### SUGERENCIAS O RECOMENDACIONES



A las embarcaciones de poco calado, consultar con las Capitanías de puerto antes de zarpar en zonas de inminente tempestad. A los bañistas y habitantes costeros, estar atentos a la evolución de las condiciones meteorológicas y a los avisos de las autoridades locales.



Se sugiere a los habitantes costeros estar atentos a la evolución del fenómeno.



A los bañistas y habitantes costeros, estar atentos a la evolución del fenómeno y a las indicaciones de las autoridades locales. A las embarcaciones de poco calado, consultar con las Capitanías de puerto antes de zarpar.

\* La altura significativa de la ola, representa la media del tercio más alto de las olas, por lo cual la altura máxima posible puede ser incluso superior al doble de este valor





## CONVENCIONES

## SUGERENCIAS O RECOMENDACIONES



### Tiempo lluvioso

Probabilidad de lluvias moderadas a fuertes, en algunos casos con posibilidad de tormentas eléctricas y rachas de viento.

A las embarcaciones de poco calado, consultar con las Capitanías de puerto antes de zarpar en zonas de inminente tempestad.

A los bañistas y habitantes costeros, estar atentos a la evolución de las condiciones meteorológicas y a los avisos de las autoridades locales.



### Pleamar

La marea alcanzará su máximo nivel en el intervalo de tiempo establecido.

Se sugiere a los habitantes costeros estar atentos a la evolución del fenómeno.



### Viento y oleaje

Velocidad del viento y altura del oleaje con valores por encima de lo normal para la época.

A los bañistas y habitantes costeros, estar atentos a la evolución del fenómeno y a las indicaciones de las autoridades locales.

A las embarcaciones de poco calado, consultar con las Capitanías de puerto antes de zarpar.

# INFORME TÉCNICO DIARIO

EQUIPO DE TRABAJO IDEAM  
Yolanda GONZÁLEZ H. - Directora General  
Daniel USECHE S. - Jefe Oficina del Servicio de Pronóstico y Alertas

OFICINA DEL SERVICIO DE PRONÓSTICO Y ALERTAS

Elaboró:

Rodney POVEDA-Diana Guzmán (Meteorología).

Enrique RODRÍGUEZ (Hidrología).

Felipe ESPEJO (Deslizamientos de Tierra) .

Gloria ARANGO (Incendios de la Cobertura Vegetal).

Ana VEGA (Datos).

Martha CADENA –Jimena VILLANUEVA (CoordinaciónAlertas Hidrometeorológicas y Ambientales)

<http://www.ideam.gov.co>

**Correos electrónicos:** [servicio@ideam.gov.co](mailto:servicio@ideam.gov.co), [alertas@ideam.gov.co](mailto:alertas@ideam.gov.co)

Calle 25D N° 96B - 70, piso 3. Bogotá, D.C.

Teléfono: 3075625 ext. 1334 -1336.

VISITA NUESTRAS REDES SOCIALES



[ideam.instituto](https://www.facebook.com/ideam.instituto)



[InstitutoIDEAM](https://www.youtube.com/InstitutoIDEAM)



[@IDEAMColombia](https://twitter.com/IDEAMColombia)



[ideamcolombia](https://www.instagram.com/ideamcolombia)

