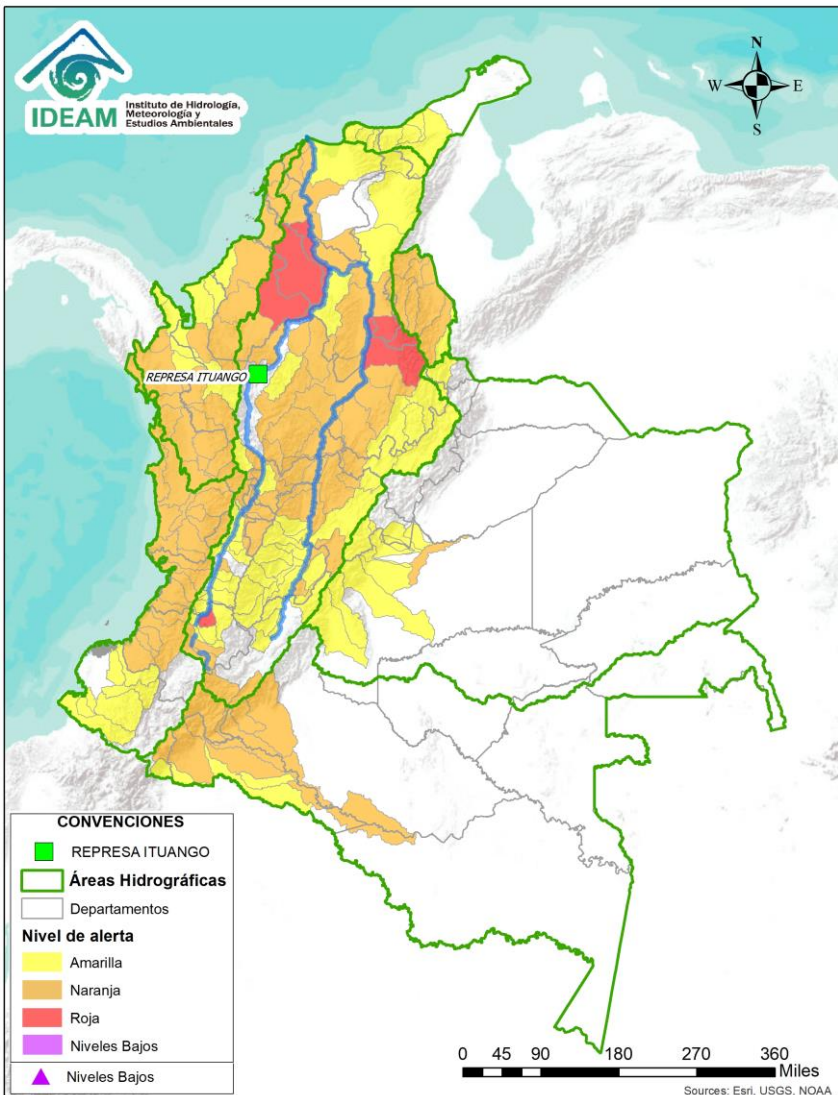




# BOLETÍN DE ALERTAS HIDROLÓGICAS N° 289



Bogotá D. C., 16 de octubre de 2021. Hora de actualización 12:00 HLC  
Observación: el presente informe puede ser corregido y/o actualizado en el futuro.  
No representa una certificación oficial del IDEAM



Por favor, haga clic sobre el Área Hidrográfica que desee consultar

- ÁREA HIDROGRÁFICA DEL CARIBE
- ÁREA HIDROGRÁFICA DEL PACÍFICO
- ÁREA HIDROGRÁFICA DEL MAGDALENA-CAUCA
- ÁREA HIDROGRÁFICA DEL ORINOCO
- ÁREA HIDROGRÁFICA DEL AMAZONAS

## FEWS COLOMBIA

SISTEMA DE PRONÓSTICOS HIDROLÓGICOS Y ALERTAS TEMPRANAS

Consulte aquí el estado de los niveles en los ríos del país:

<http://fews.ideam.gov.co/colombia/MapaEstacionesColombiaEstado.html>



LLUVIAS



NIVELES BAJOS



NIVELES ALTOS



CRECIENTE SUBITA



TRANSITO DE CRECIENTES



CRECIENTE POR DESEMBALSE



INUNDACIONES



**Alerta ROJA**

**PARA TOMAR ACCIÓN** Advierte a los sistemas de prevención y atención de desastres sobre la amenaza que puede ocasionar un fenómeno con efectos adversos sobre la población, el cual requiere la atención inmediata por parte de la población y de los cuerpos de atención y socorro. Se emite una alerta sólo cuando la identificación de un evento extraordinario indique la probabilidad de amenaza inminente y cuando la gravedad del fenómeno implique la movilización de personas y equipos, interrumpiendo el normal desarrollo de sus actividades cotidianas.



**Alerta NARANJA**

**PARA PREPARARSE** Indica la presencia de un fenómeno. No implica amenaza inmediata y como tanto es catalogado como un mensaje para informarse y prepararse. El aviso implica vigilancia continua ya que las condiciones son propicias para el desarrollo de un fenómeno, sin que se requiera permanecer alerta.



**Alerta AMARILLA**

**PARA INFORMARSE** Es un mensaje oficial por el cual se difunde información. Por lo regular se refiere a eventos observados, registrados o registrados y puede contener algunos elementos de pronóstico a manera de orientación. Por sus características pretéritas y futuras difiere del aviso y de la alerta, y por lo general no está encaminado a alertar sino a informar.



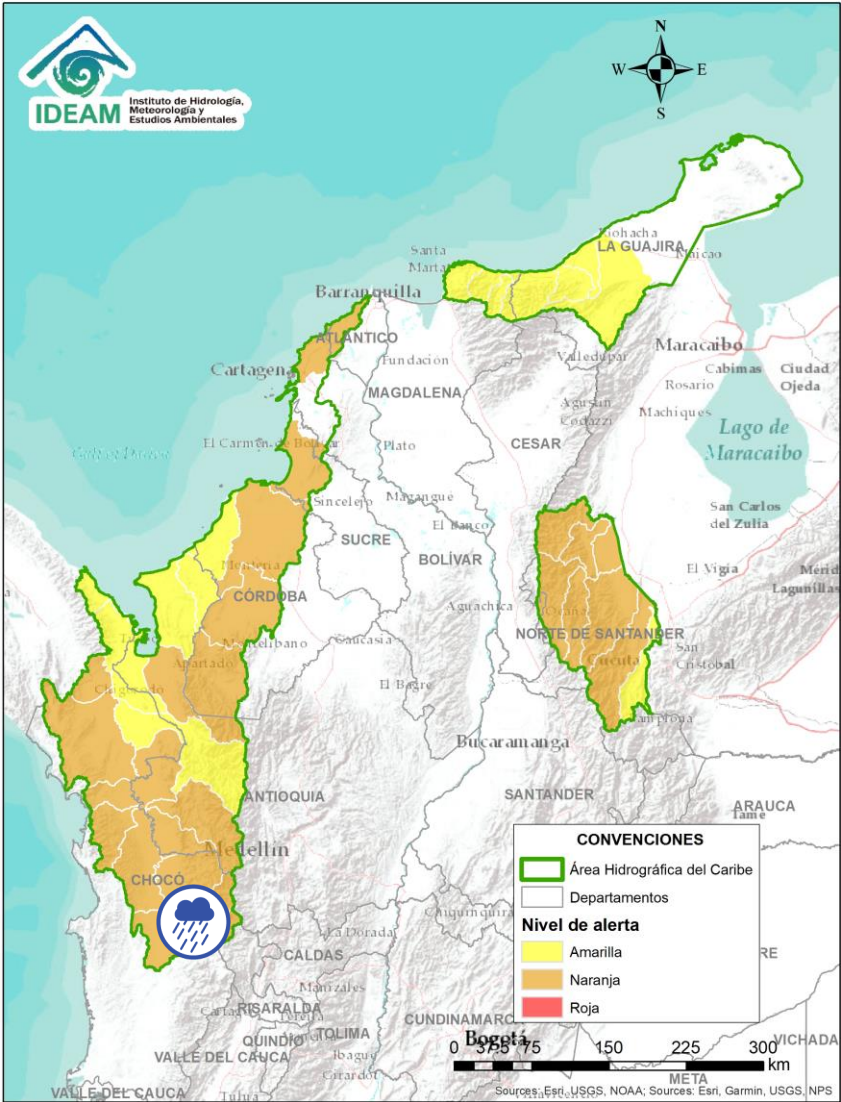
**CONDICIONES NORMALES**

**CONDICIONES NORMALES** La información que se suministra se encuentra dentro de los rangos normales.

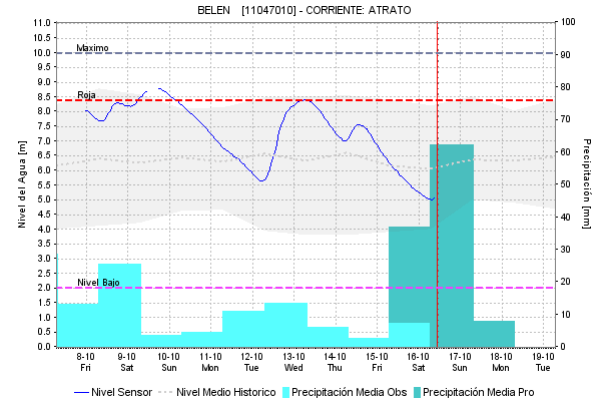
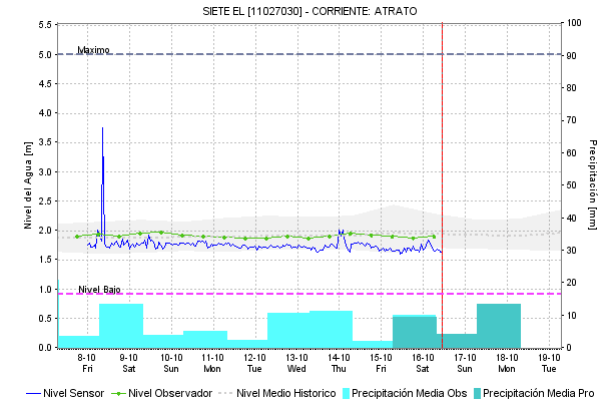
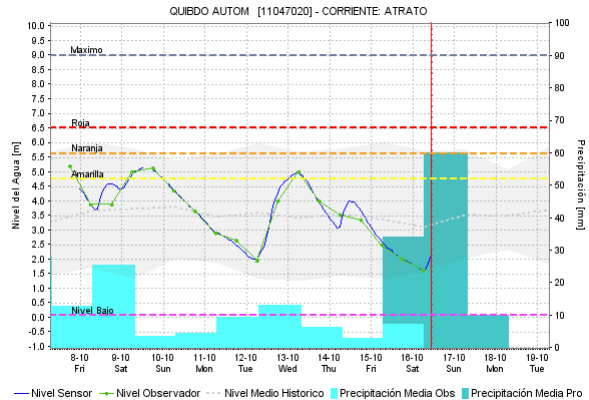
**Nota 1:** Es probable que los eventos hidrológicos reportados en las alertas emitidas no se estén presentando sobre los ríos principales sino sobre sus afluentes.

**Nota 2:** El IDEAM le recomienda a la población ribereña estar muy atentos al comportamiento de los niveles de los ríos y atender las recomendaciones que la Unidad Nacional de Gestión del Riesgo de Desastres (UNGRD) emita para la implementación de medidas de contingencia ante posibles afectaciones por desbordamientos e inundaciones.

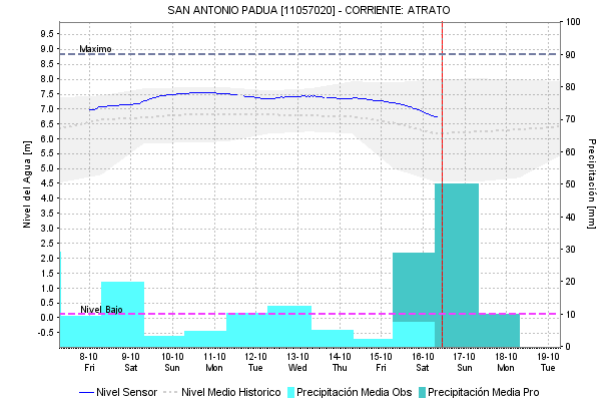
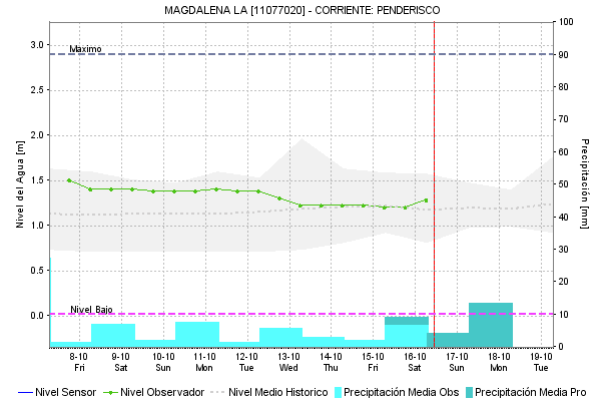
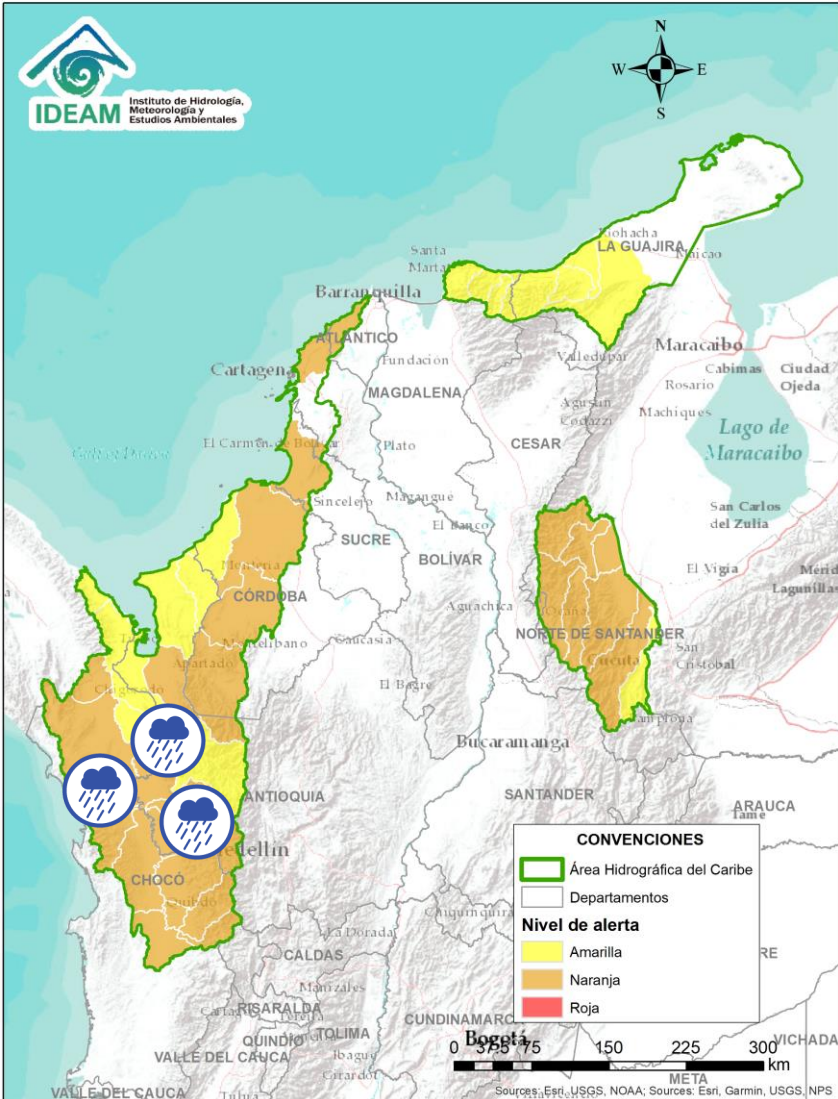
# ÁREA HIDROGRÁFICA DEL CARIBE



Por favor, pique aquí para volver al mapa principal de Áreas Hidrográficas de Colombia.

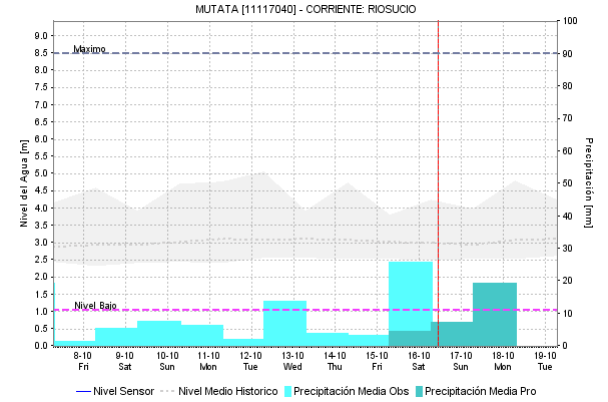
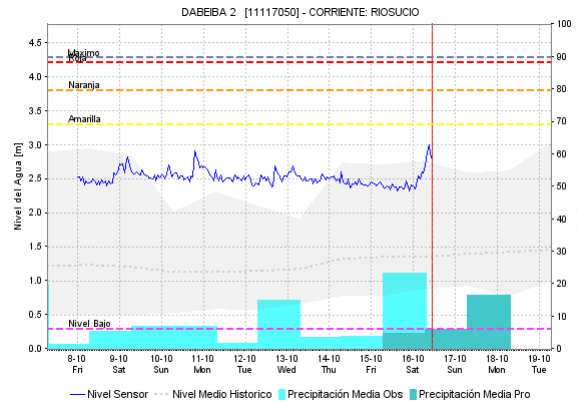
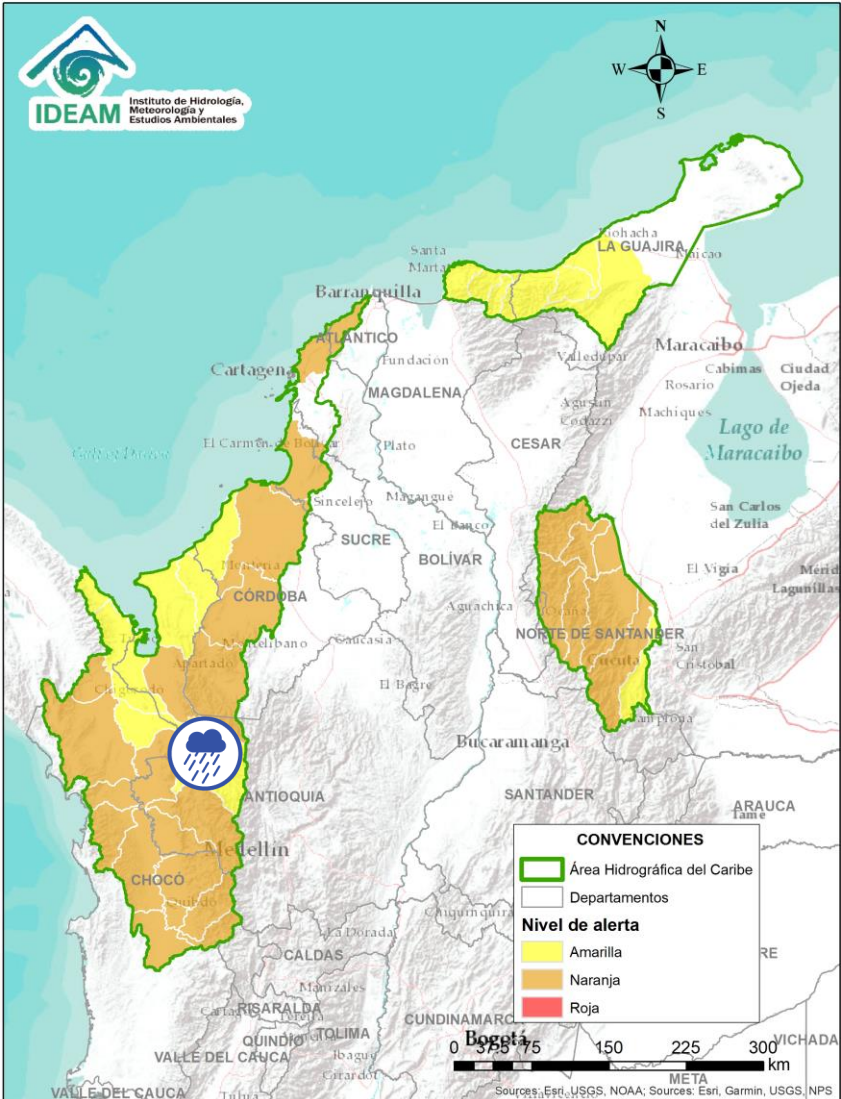



| Alerta | Zona Hidrográfica | Subzona o Cuenca Hidrográfica | Descripción de la alerta hidrológica  |
|--------|-------------------|-------------------------------|---|
|        | Atrato - Darién   | Cuenca alta del río Atrato    | Probabilidad de crecientes súbitas en la cuenca alta del río Atrato, principalmente en sus afluentes como los ríos Quito, Cabí y Andágueda. Se recomienda especial atención en los municipios de El Carmen de Atrato, Lloró, Bagadó, Cértegui, Quibdó y Unión Panamericana (Animas). <b>Nota:</b> CDGRD Chocó informa sobre avenida torrencial en el sector del Barbudo en el municipio de Carmen de Atrato con afectación en vía Quibdó – Medellín (08/10/2021). |



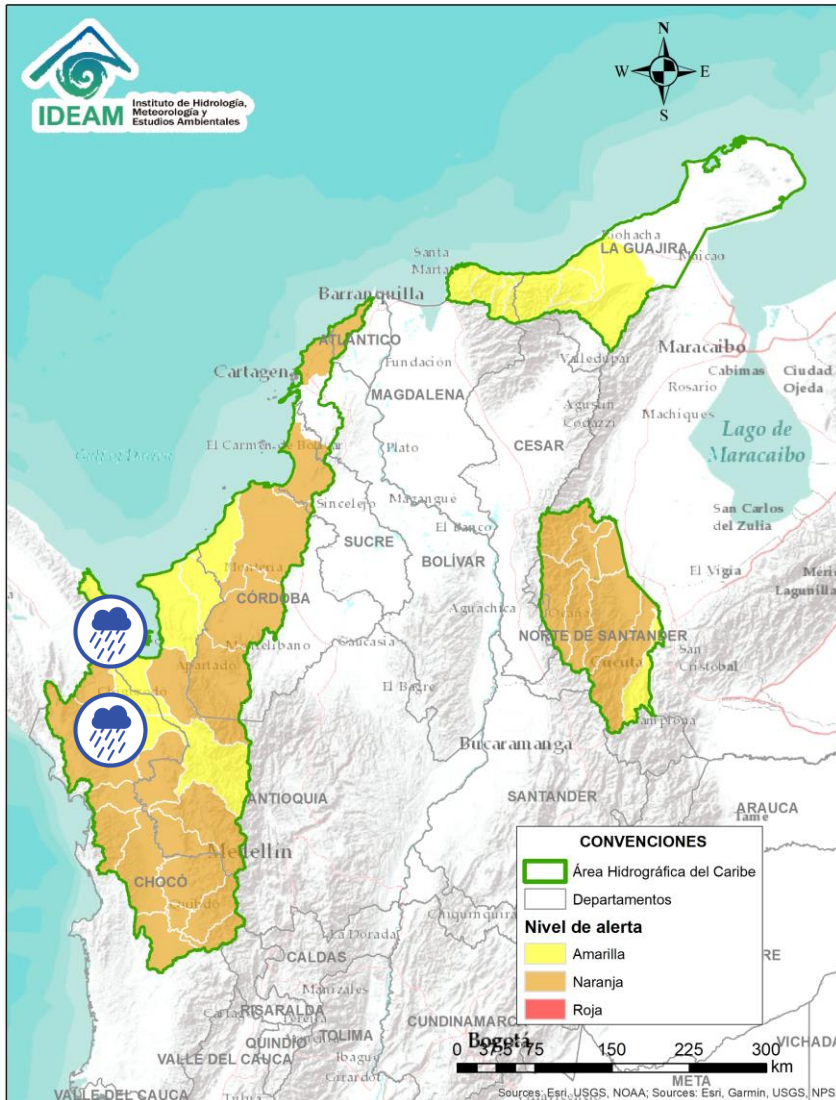
| Alerta | Zona Hidrografica | Subzona o Cuenca Hidrografica | Descripción de la alerta hidrológica  |
|--------|-------------------|-------------------------------|---|
|        | Atrato - Darién   | Cuenca media río Atrato       | Probabilidad de crecientes súbitas en las cuencas de los ríos Bebaramá, Murri, Murindó, SZH Directos al Atrato entre los ríos Quito y Bojayá, SZH Directos al Atrato entre los ríos Bebaramá y Murri, entre otros directos a la parte media del río Atrato. |
|        | Atrato - Darién   | Cuenca media río Atrato       | Probabilidad de crecientes súbitas en los ríos Napipí, Opogadó, Bojayá y sus afluentes, entre otros directos a la parte media del río Atrato. Se recomienda especial atención en el río Atrato a la altura de Vigía de Fuerte (Antioquia).                  |






Por favor, pique aquí para volver al mapa principal de Áreas Hidrográficas de Colombia.



| Alerta   | Zona Hidrografica | Subzona o Cuenca Hidrografica | Descripción de la alerta hidrológica  |
|--|-------------------|-------------------------------|---|
|  | Atrato – Darién   | Cuenca del río Sucio          | Probabilidad de crecientes súbita en el río Sucio y sus afluentes, quebradas Cañada Seca y Desmotadora, a la altura del municipio de Dabeiba (Antioquia), aportante a la cuenca baja del río Atrato. Especial atención en los municipios Dabeiba, Uramita, Cañasgordas, Mutatá y Belén de Bajará (Chocó). |

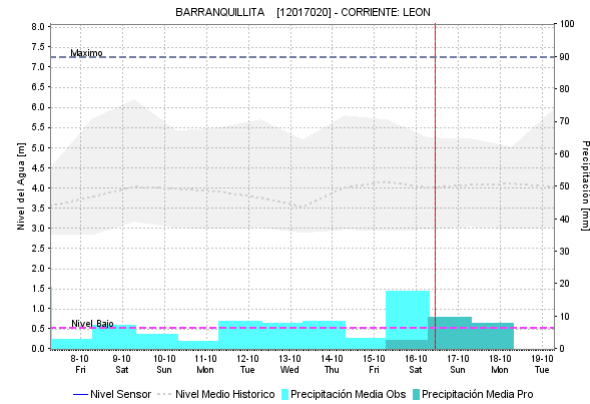
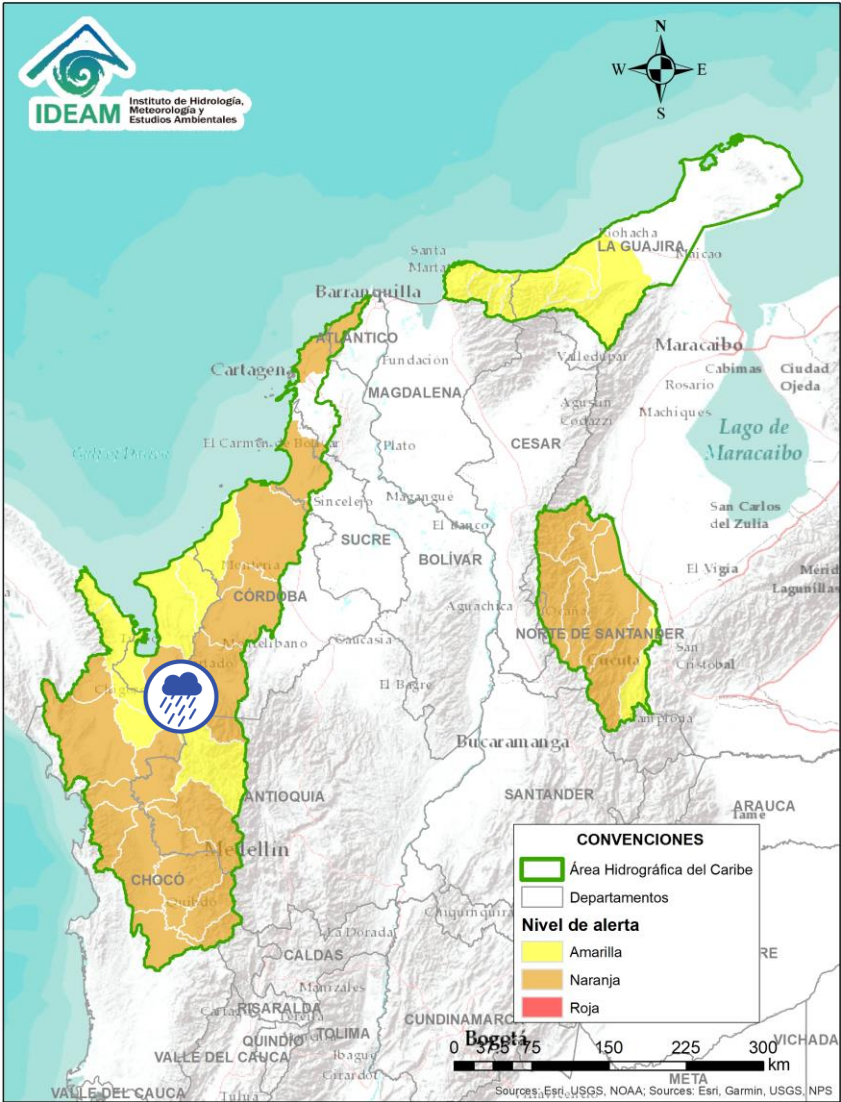
 Por favor, pique aquí para volver al mapa principal de Áreas Hidrográficas de Colombia.




| Alerta   | Zona Hidrográfica | Subzona o Cuenca Hidrográfica | Descripción de la alerta hidrológica  |
|--|-------------------|-------------------------------|---|
|    | Atrato – Darién   | Cuenca del río Salaquí        | Probabilidad de crecientes súbitas en la cuenca del río Salaquí y sus aportantes a la cuenca baja del río Atrato. Especial atención en el municipio de Riosucio (Chocó).  |
|    | Atrato – Darién   | Cuenca del río Cacarica       | Probabilidad de crecientes súbitas del río Cacarica y sus afluentes, especialmente en el río Domingodó, aportante a la cuenca baja del río Atrato. Especial atención en los municipios Carmen de Darién y Riosucio (Chocó). |
|    | Atrato – Darién   | Cuenca baja del río Atrato    | Probabilidad de incrementos súbitos en la SZH Directos al Bajo Atrato entre río Sucio y Desembocadura al Mar Caribe. Especial atención en el municipio de Riosucio (Chocó).   |
|   | Atrato – Darién   | Cuenca del río Tanela         | Probabilidad de crecientes súbitas en la cuenca del río Tanela, aportante a la cuenca baja del río Atrato.  |
|  | Atrato – Darién   | Cuenca del río Tolo           | Probabilidad de crecientes súbitas en la cuenca del río Tolo entre otros directos al Caribe. Especial atención a la altura del municipio de Acandí.   |

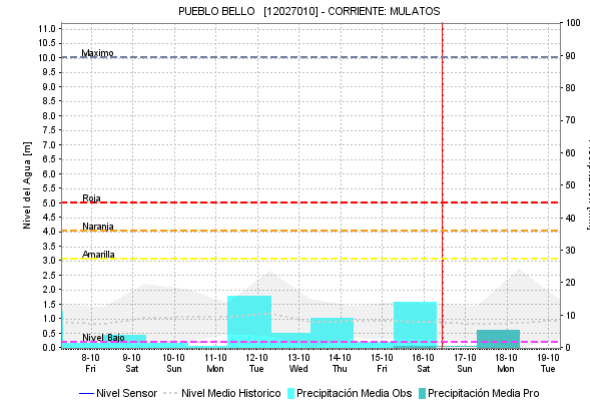
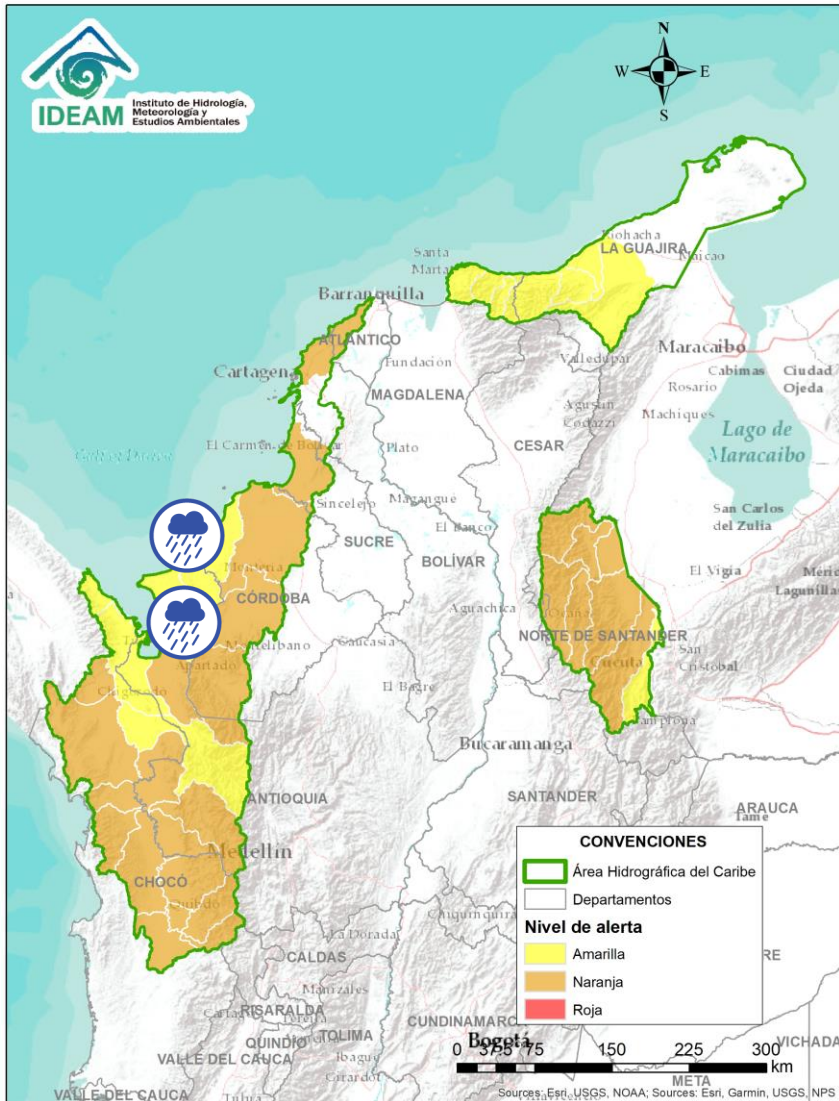





Por favor, pique aquí para volver al mapa principal de Áreas Hidrográficas de Colombia.



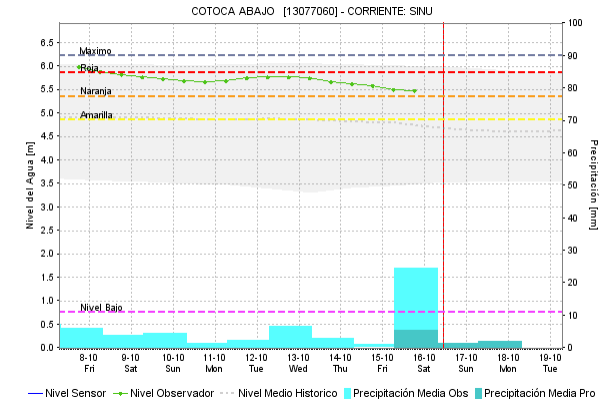
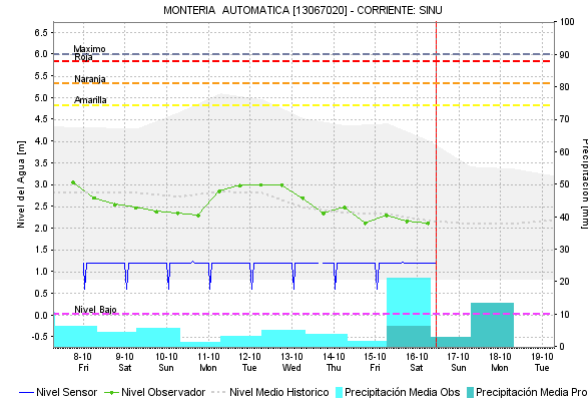
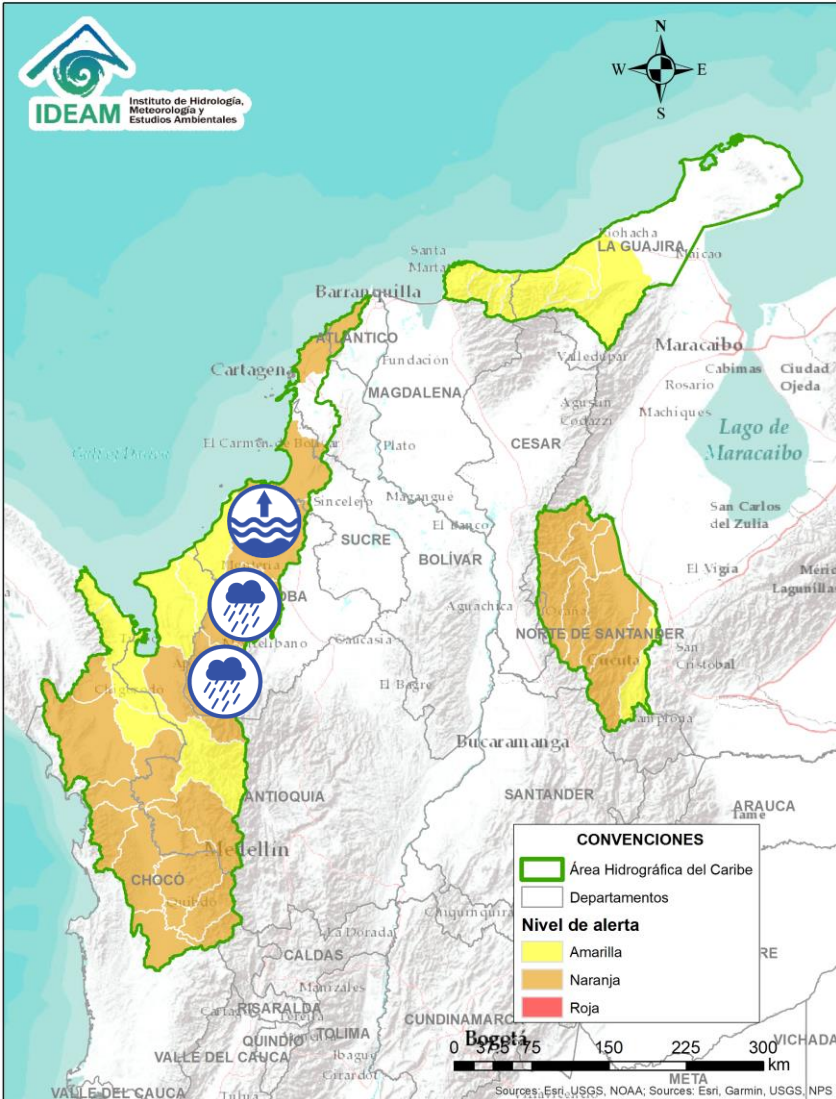
| Alerta   | Zona Hidrografica | Subzona o Cuenca Hidrografica | Descripción de la alerta hidrológica  |
|--|-------------------|-------------------------------|---|
|  | Caribe - Litoral  | Cuenca del río León           | Probabilidad de crecientes súbitas en los niveles del río León y sus afluentes, los ríos Carepa, Chigorodó, Apartadó y sus afluentes, los cuales desembocan al Golfo de Urabá. Especial atención en el municipio de Carepa, Chigorodó y Apartado. |

 Por favor, pique aquí para volver al mapa principal de Áreas Hidrográficas de Colombia.



| Alerta   | Zona Hidrográfica | Subzona o Cuenca Hidrográfica | Descripción de la alerta hidrológica  |
|--|-------------------|-------------------------------|---|
|   | Caribe - Litoral  | Cuenca del río Mulatos        | Probabilidad de nuevas crecientes súbitas en el río Mulatos y sus afluentes, que desembocan al Mar Caribe y Golfo de Urabá. Especial atención en los municipios de Necoclí, Turbo y Currulao. |
|  | Caribe - Litoral  | Cuenca del río San Juan       | Probabilidad de crecientes en el río San Juan y sus afluentes, entre otros arroyos directos al Caribe, especial atención en el municipio de Arboletes y San Juan de Urabá (Antioquia).        |
|  | Caribe - Litoral  | Cuenca del río Canalete       | Probabilidad de crecientes súbitas en el río Canalete y sus afluentes, entre otros arroyos directos al Caribe, especial atención en el municipio de Arboletes (Antioquia).                    |

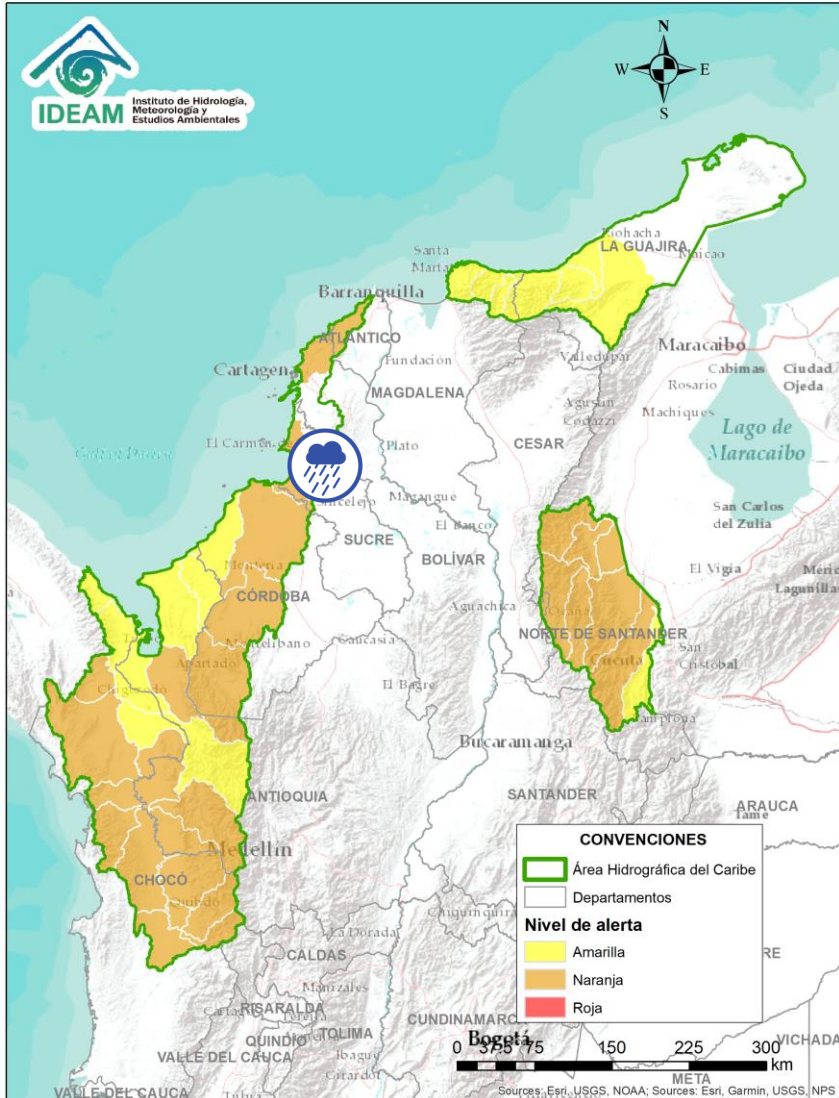
 Por favor, pique aquí para volver al mapa principal de Áreas Hidrográficas de Colombia.




| Alerta | Zona Hidrográfica | Subzona o Cuenca Hidrográfica | Descripción de la alerta hidrológica   |
|--------|-------------------|-------------------------------|--|
|        | Sinú              | Cuenca alta del río Sinú      | Probabilidad de incremento súbitos en los niveles del río Sinú y sus afluentes en la parte alta. Se recomienda especial atención ante posibles afectaciones por desbordamientos e inundaciones.        |
|        | Sinú              | Cuenca media del río Sinú     | Probabilidad de incremento en los niveles del río Sinú y sus afluentes (aguas abajo del Embalse de Urrá I), se recomienda especial atención en los centros poblados de Tierralta y Valencia (Córdoba). |
|        | Sinú              | Cuenca baja del río Sinú      | Niveles altos en la parte baja del río Sinú, especial atención en el municipio de Lorica y San Bernardo del Viento (Córdoba), ante posibles afectaciones por desbordamientos e inundaciones.           |

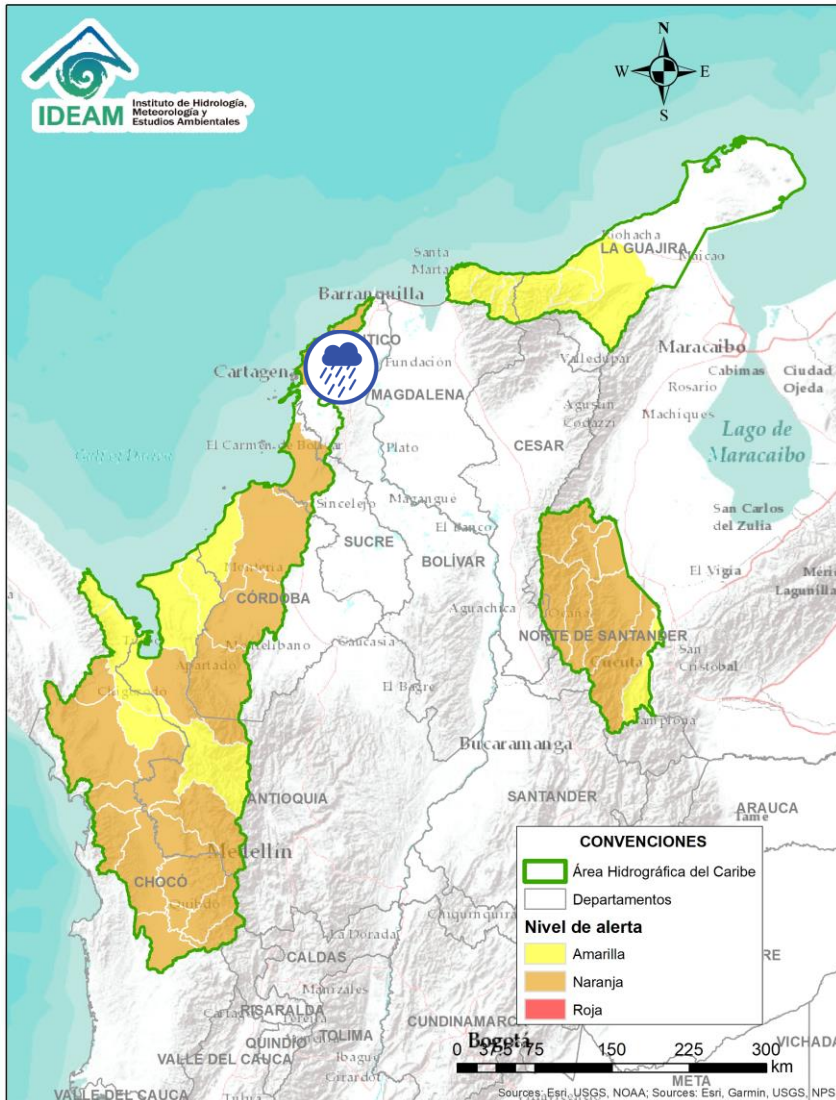
Por favor, pique aquí para volver al mapa principal de Áreas Hidrográficas de Colombia.






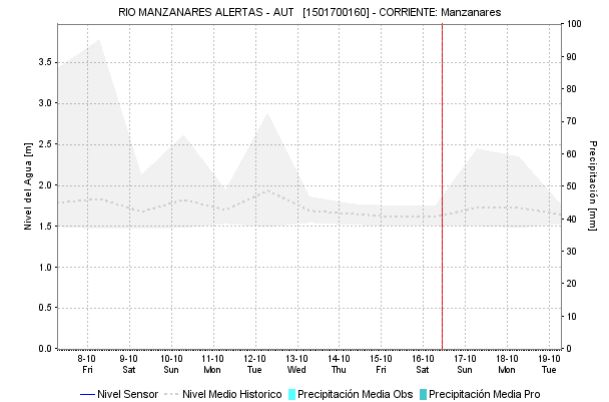
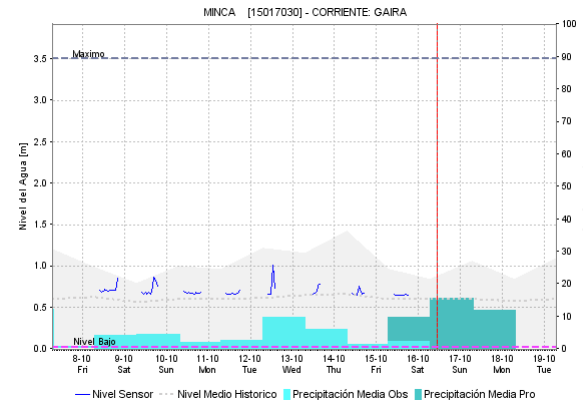
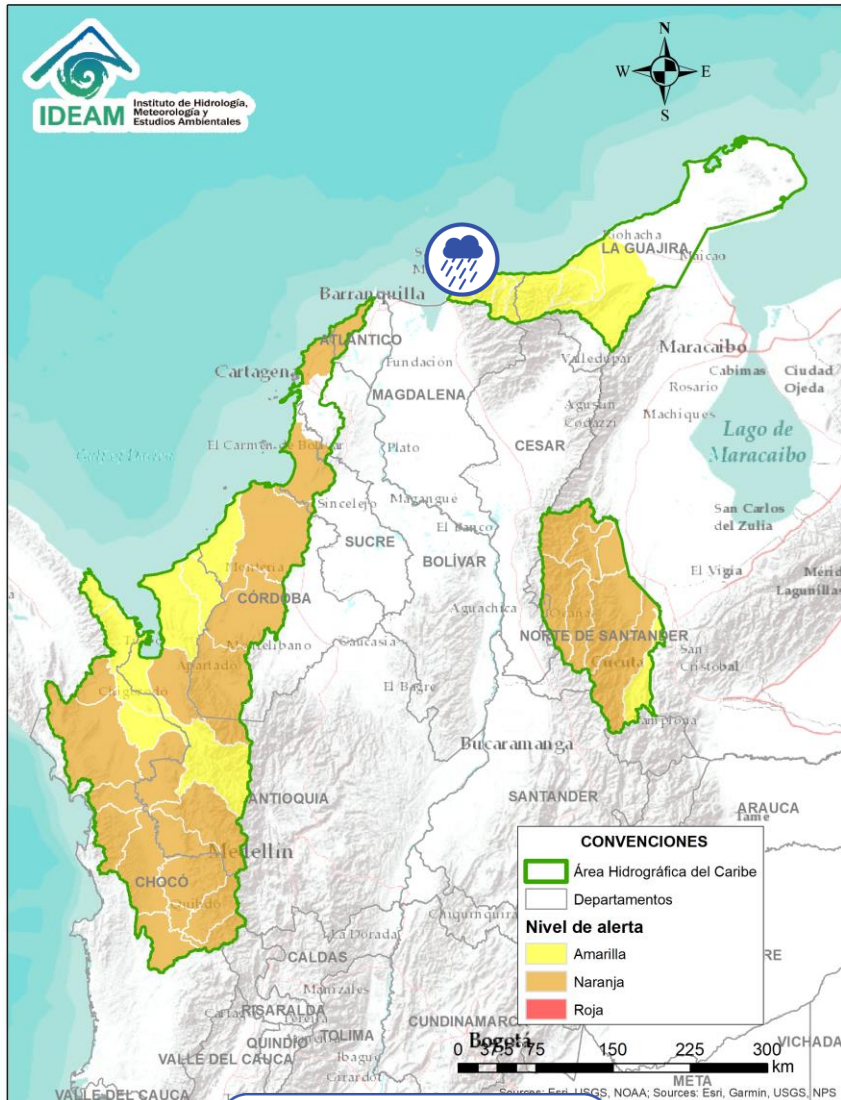
| Alerta   | Zona Hidrografica | Subzona o Cuenca Hidrografica            | Descripción de la alerta hidrológica  |
|--|-------------------|--|---|
|  | Caribe – Litoral  | Directos al Caribe Golfo de Morrosquillo | Probabilidad de crecientes súbitas en los aportantes directos al Mar Caribe en el Golfo de Morrosquillo. Especial atención en los municipios de San Onofre, Tolú, Coveñas, Palmito, Toluvielo, Chalán, Colosó, Morroa y Sincelejo. Nota: CDGRD Sucre informa inundaciones en el municipio de San Onofre afectando 176 viviendas por fuerte Oleaje (13/10/2021). |


 Por favor, pique aquí para volver al mapa principal de Áreas Hidrográficas de Colombia.




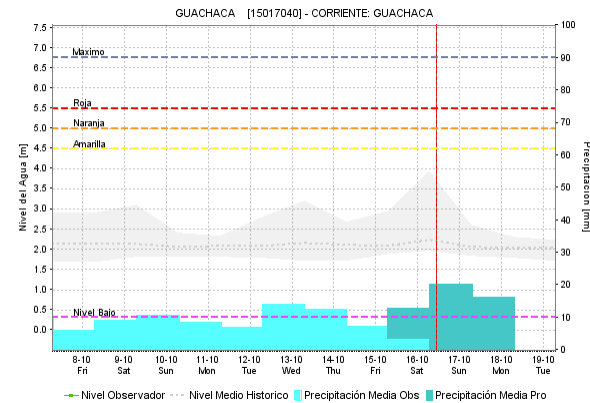
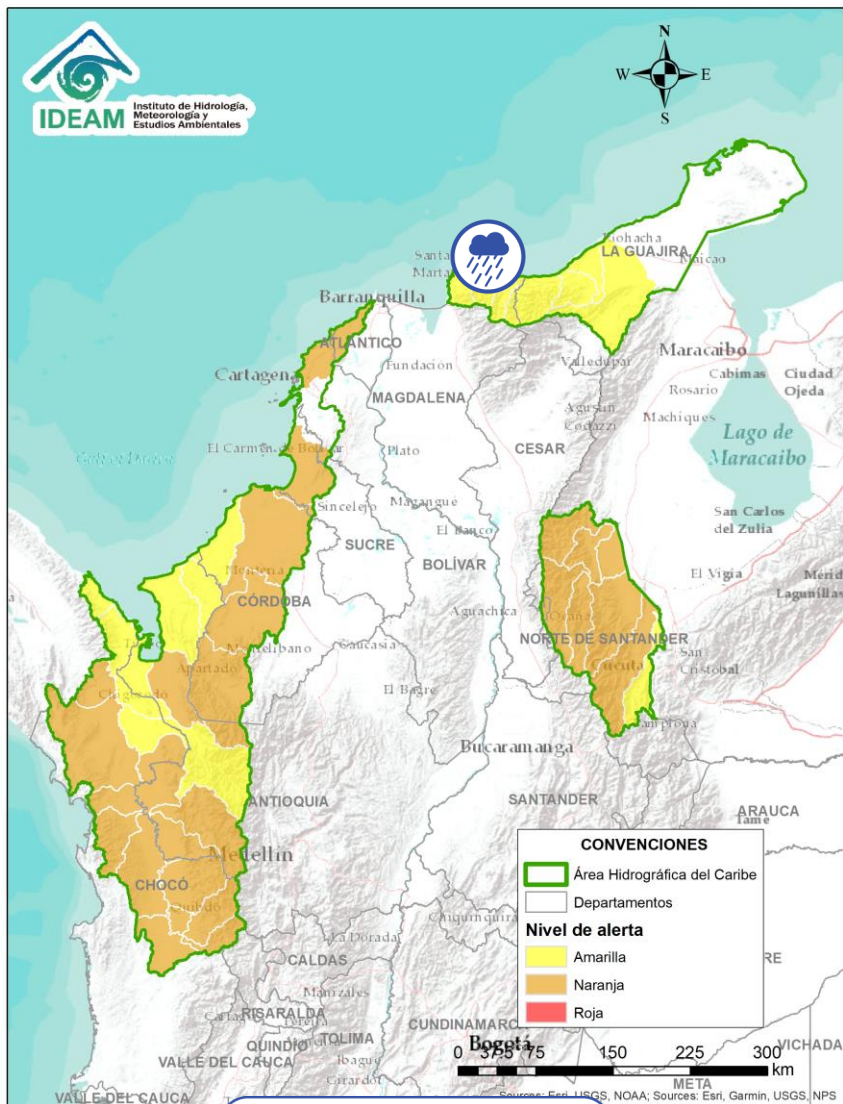
| Alerta  | Zona Hidrografica | Subzona o Cuenca Hidrografica | Descripción de la alerta hidrológica  |
|---|-------------------|-------------------------------|---|
|  | Caribe - Litoral  | Arroyos Directos al Caribe    | Probabilidad de crecientes súbitas por formación de arroyos en los directos al Mar Caribe, especialmente en el corregimiento Galerazamba en el municipio de Santa Catalina, la ciudad de Cartagena (Bolívar), en los municipios Juan de Acosta, Tubará y Puerto Colombia (Atlántico). |


 Por favor, pique aquí para volver al mapa principal de Áreas Hidrográficas de Colombia.




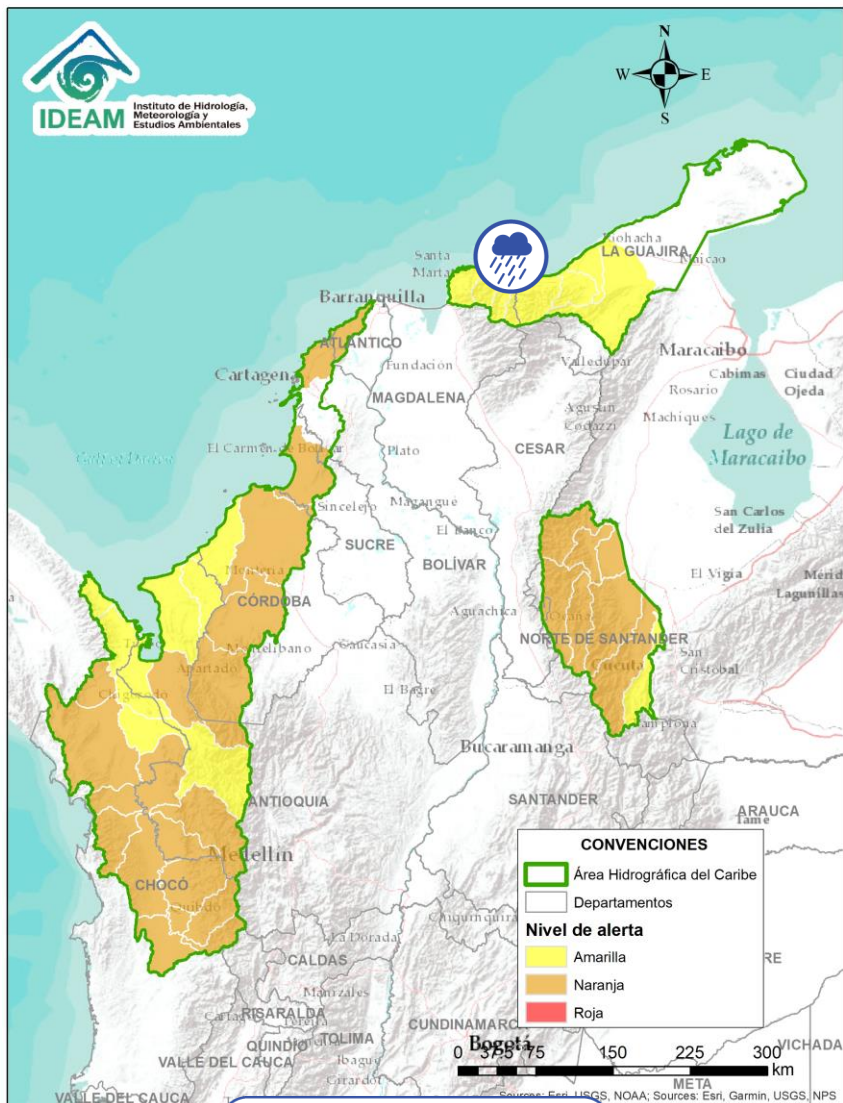
| Alerta   | Zona Hidrografica | Subzona o Cuenca Hidrografica            | Descripción de la alerta hidrológica  |
|--|-------------------|--|---|
|  | Caribe - Guajira  | Cuencas de los ríos Piedras y Manzanares | Probabilidad de incrementos moderados en los niveles de los ríos que descargan sus aguas al Mar Caribe, tales como los ríos Piedras y Manzanares, así como en sus aportantes. Especial atención a la ciudad de Santa Marta y al corregimiento de Minca (Magdalena). |


 Por favor, pique aquí para volver al mapa principal de Áreas Hidrográficas de Colombia.




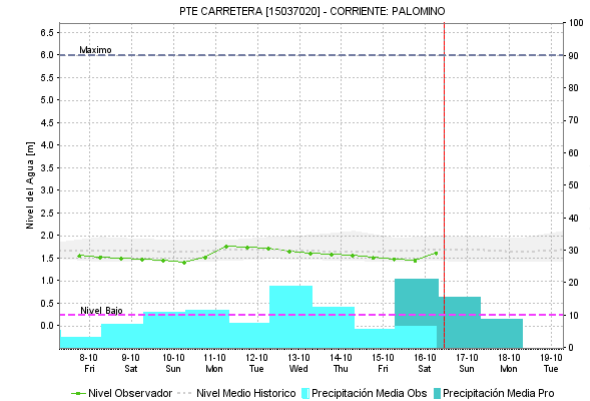
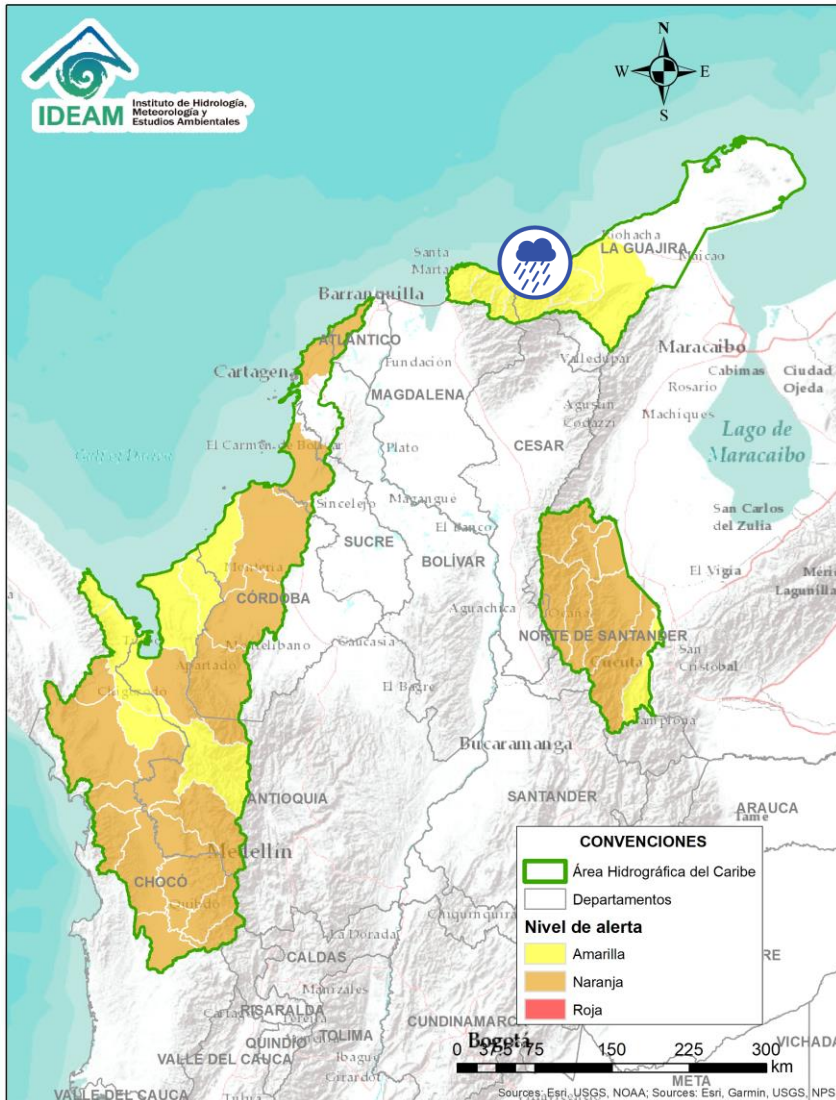
| Alerta   | Zona Hidrografica | Subzona o Cuenca Hidrografica   | Descripción de la alerta hidrológica   |
|--|-------------------|---------------------------------|--|
|  | Caribe - Guajira  | Cuencas afluentes al mar Caribe | Probabilidad de crecientes súbitas en las cuencas de los ríos Guachaca, Mendiguaca, Buritaca, y sus aportantes directos al Mar Caribe. |



 Por favor, pique aquí para volver al mapa principal de Áreas Hidrográficas de Colombia.



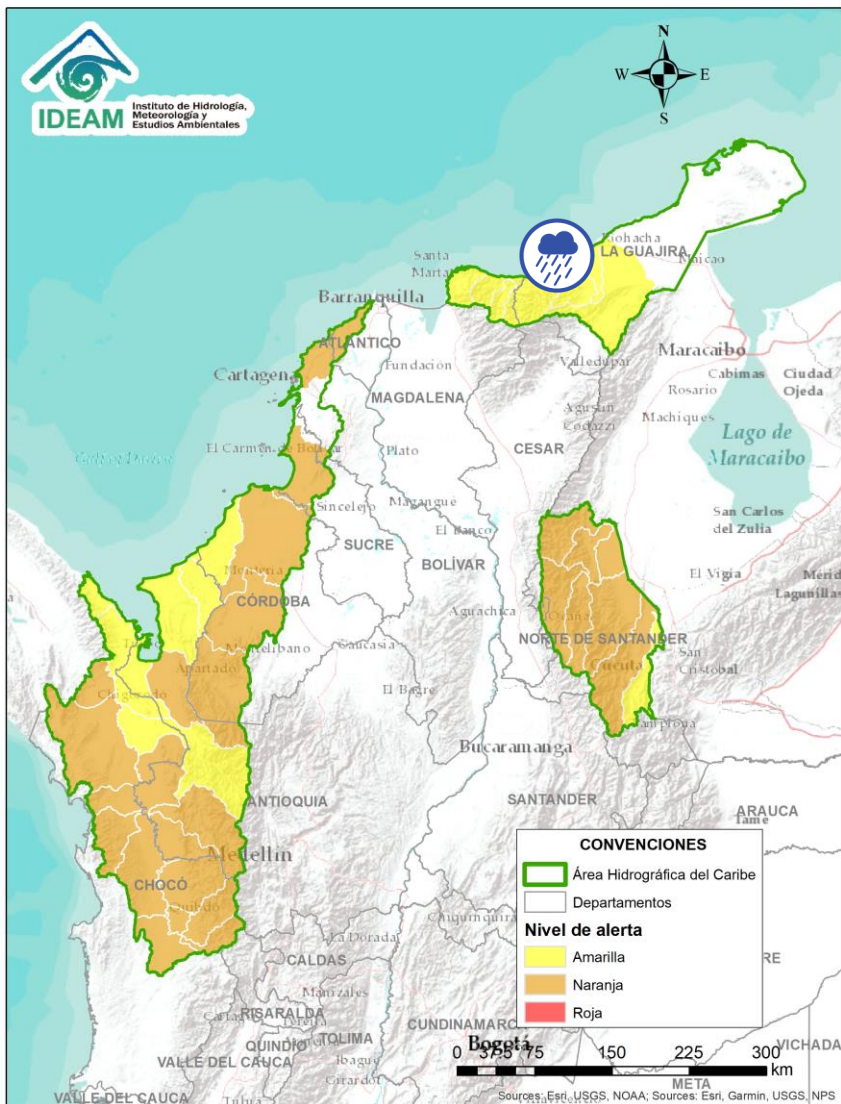
| Alerta  | Zona Hidrográfica | Subzona o Cuenca Hidrográfica | Descripción de la alerta hidrológica   |
|---|-------------------|-------------------------------|--|
|  | Caribe - Guajira  | Cuenca del río Don Diego      | Probabilidad de nuevas crecientes súbitas en los niveles del río Don Diego y sus afluentes directos al Mar Caribe. |


 Por favor, pique aquí para volver al mapa principal de Áreas Hidrográficas de Colombia.



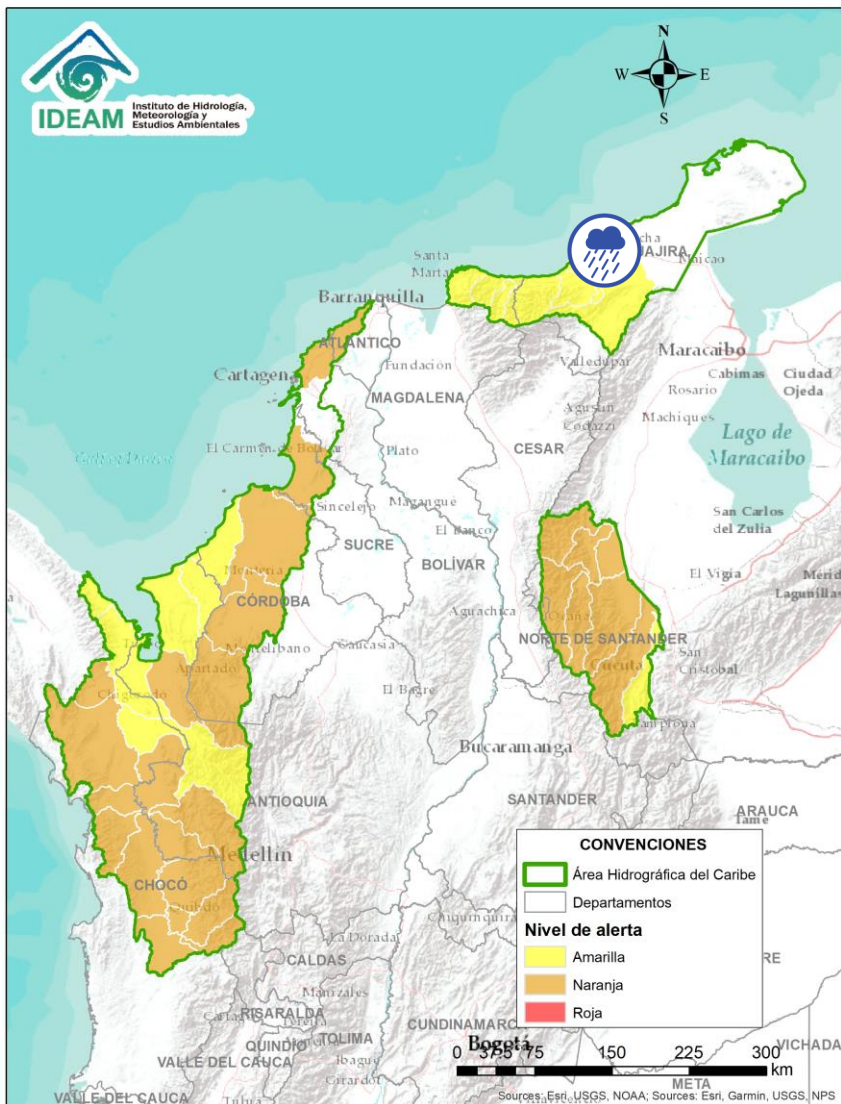
| Alerta   | Zona Hidrográfica | Subzona o Cuenca Hidrográfica | Descripción de la alerta hidrológica   |
|--|-------------------|-------------------------------|--|
|  | Caribe - Guajira  | Cuenca del río Ancho          | Probabilidad de crecientes súbitas para el río Ancho y sus afluentes. Se recomienda especial atención en el municipio de Dibulla, Guajira. |


 Por favor, pique aquí para volver al mapa principal de Áreas Hidrográficas de Colombia.



| Alerta   | Zona Hidrografica | Subzona o Cuenca Hidrografica | Descripción de la alerta hidrológica  |
|--|-------------------|-------------------------------|---|
|  | Caribe - Guajira  | Cuenca del río Tapias         | Probabilidad de incrementos moderados en el nivel del río Tapias y sus afluentes, se recomienda especial atención en el municipios de Dibulla y Riohacha (Guajira). |


 Por favor, pique aquí para volver al mapa principal de Áreas Hidrográficas de Colombia.

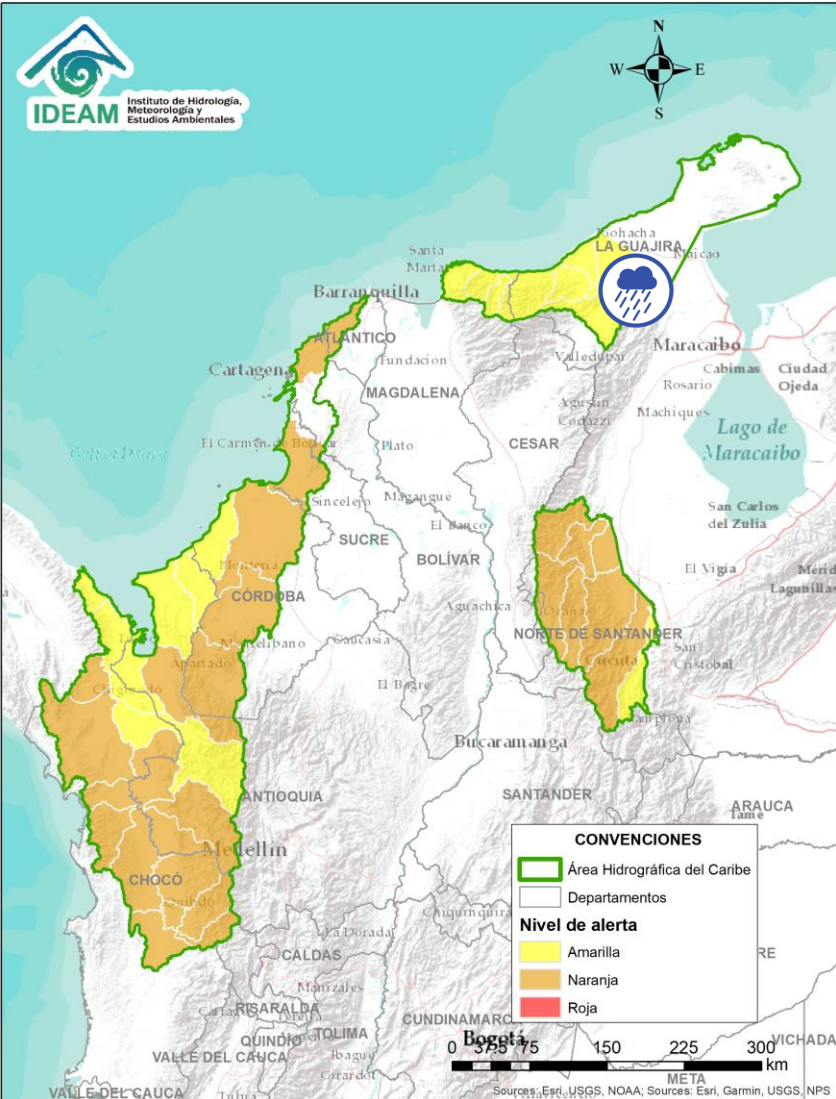


| Alerta   | Zona Hidrografica | Subzona o Cuenca Hidrografica | Descripción de la alerta hidrológica   |
|--|-------------------|-------------------------------|--|
|  | Caribe - Guajira  | Cuenca del río Camarones      | Probabilidad de incrementos moderados en el nivel de los ríos Camarones y sus afluentes, se recomienda especial atención en el municipios de Riohacha (Guajira). |

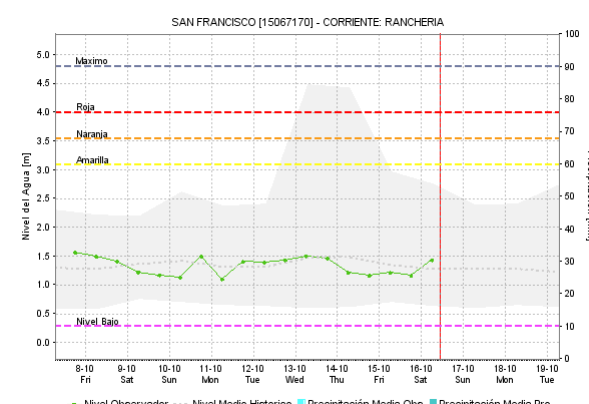
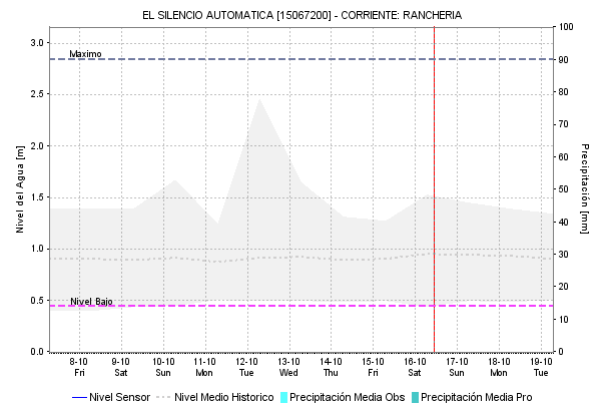
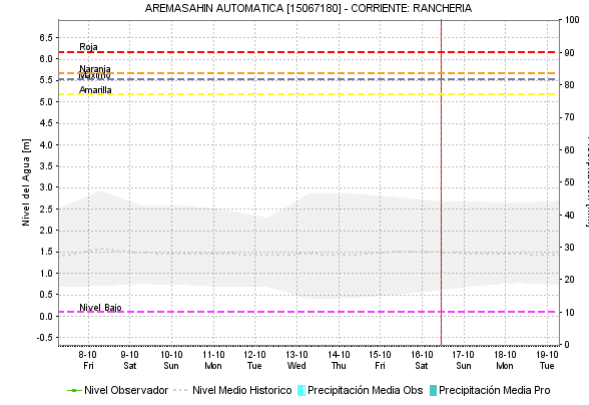
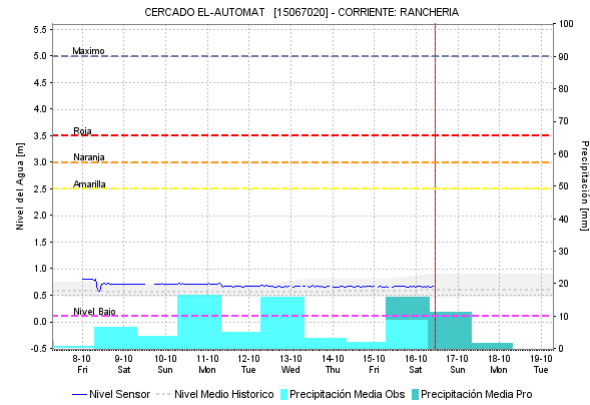


Por favor, pique aquí para volver al mapa principal de Áreas Hidrográficas de Colombia.



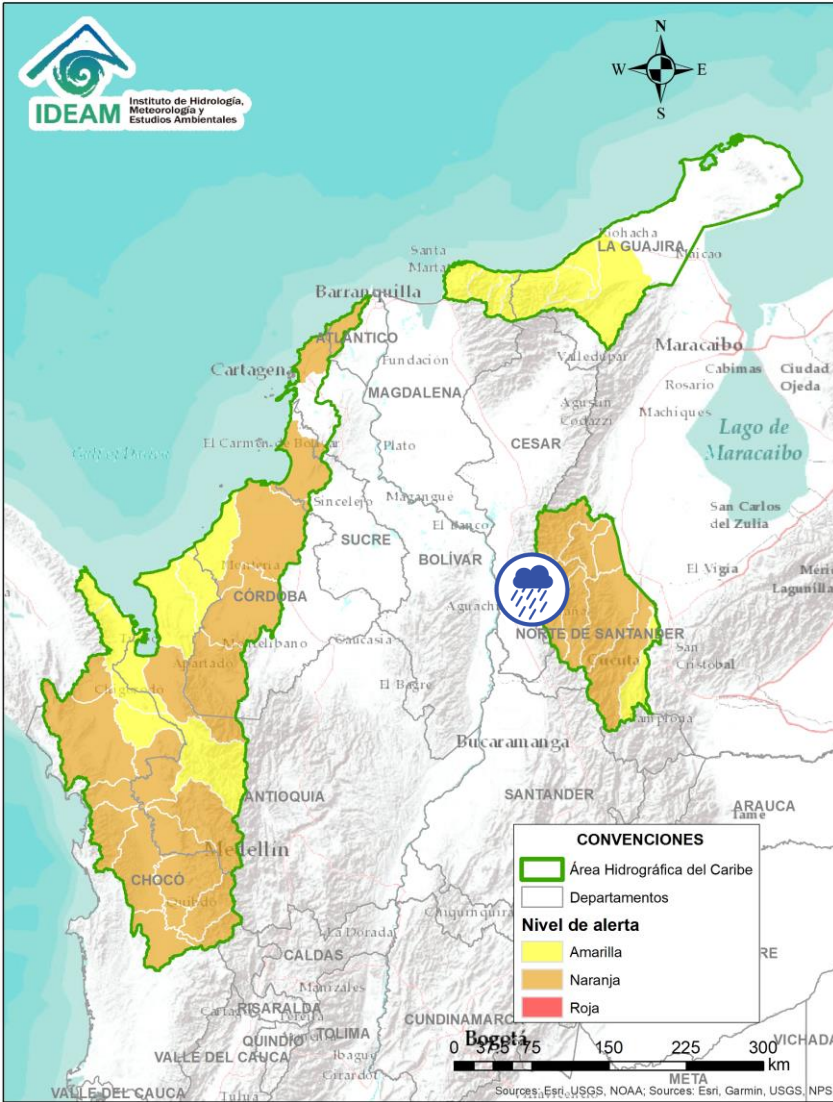


Por favor, pique aquí para volver al mapa principal de Áreas Hidrográficas de Colombia.

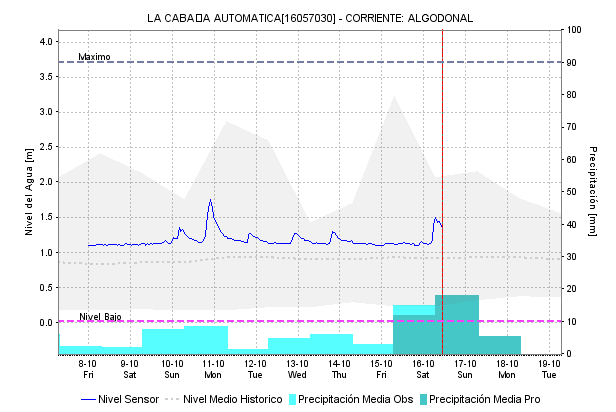
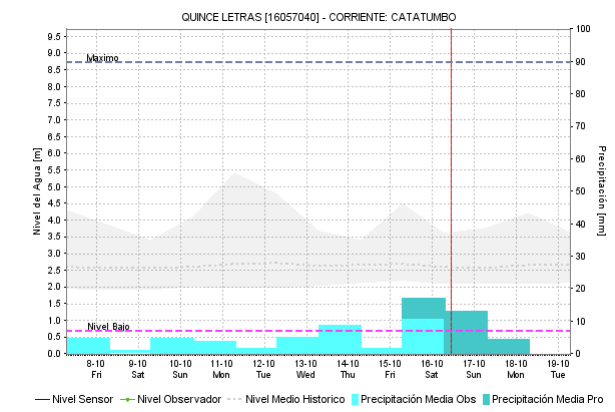
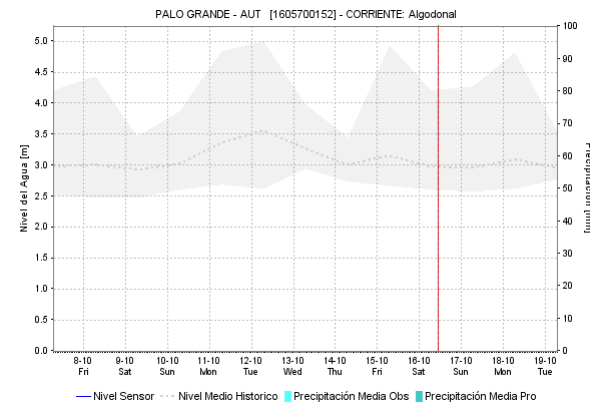


| Alerta | Zona Hidrográfica | Subzona o Cuenca Hidrográfica | Descripción de la alerta hidrológica  |
|--------|-------------------|-------------------------------|---|
|        | Caribe - Guajira  | Cuenca del río Ranchería      | Probabilidad de incrementos en los niveles del río Ranchería y sus afluentes. Especial atención en los municipios de Distracción, Fonseca, Albania, Barrancas y Hatonuevo, población de Manaure y comunidades indígenas en las estribaciones de la Sierra Nevada de Santa Marta como La Laguna, La Peña de los Indios, Ulago, Loma del Potrero, Marocazzo y Caracolí. |

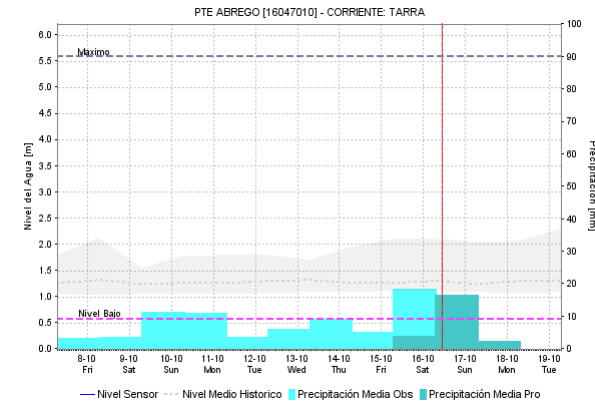
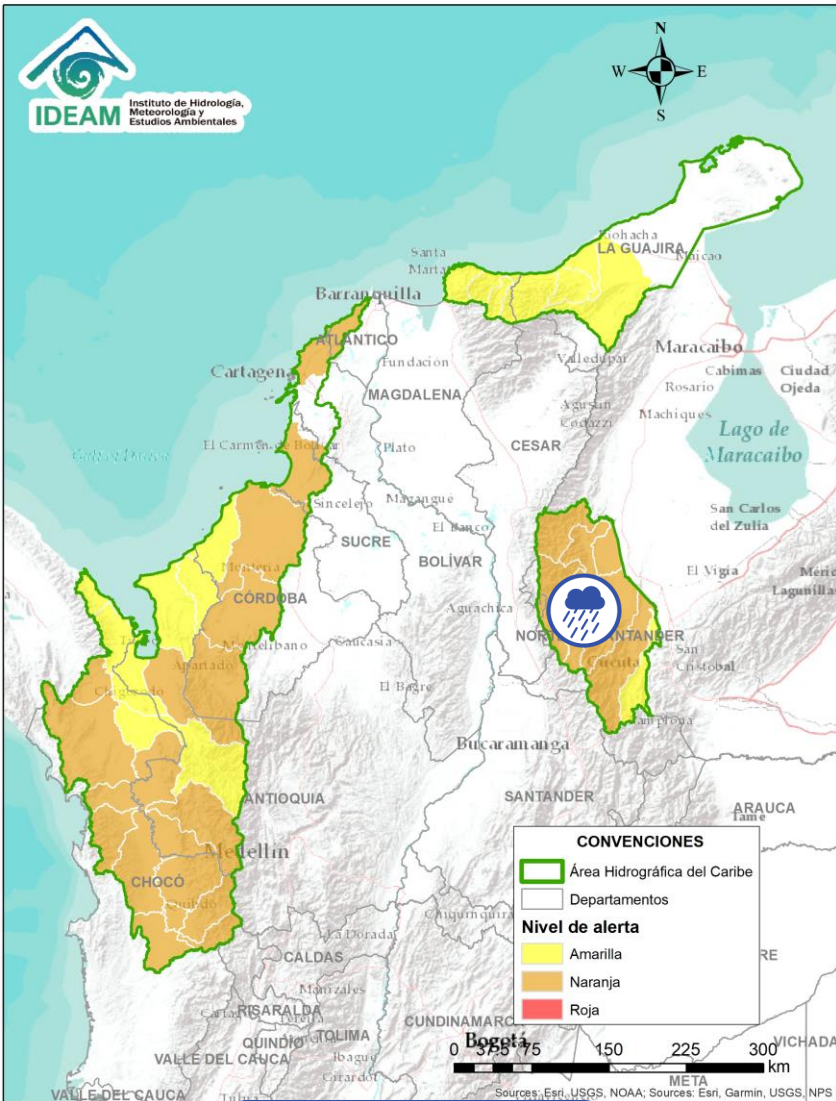
# ÁREA HIDROGRÁFICA DEL CARIBE





Por favor, pique aquí para volver al mapa principal de Áreas Hidrográficas de Colombia.

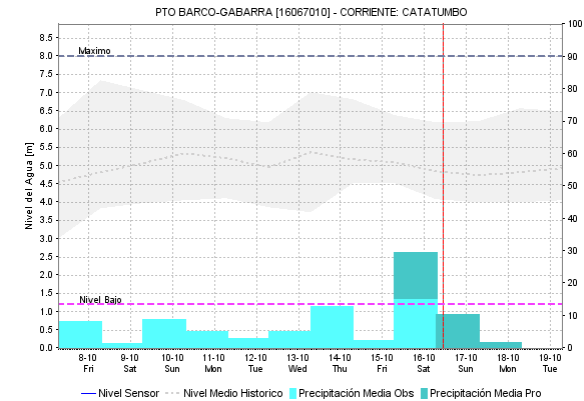
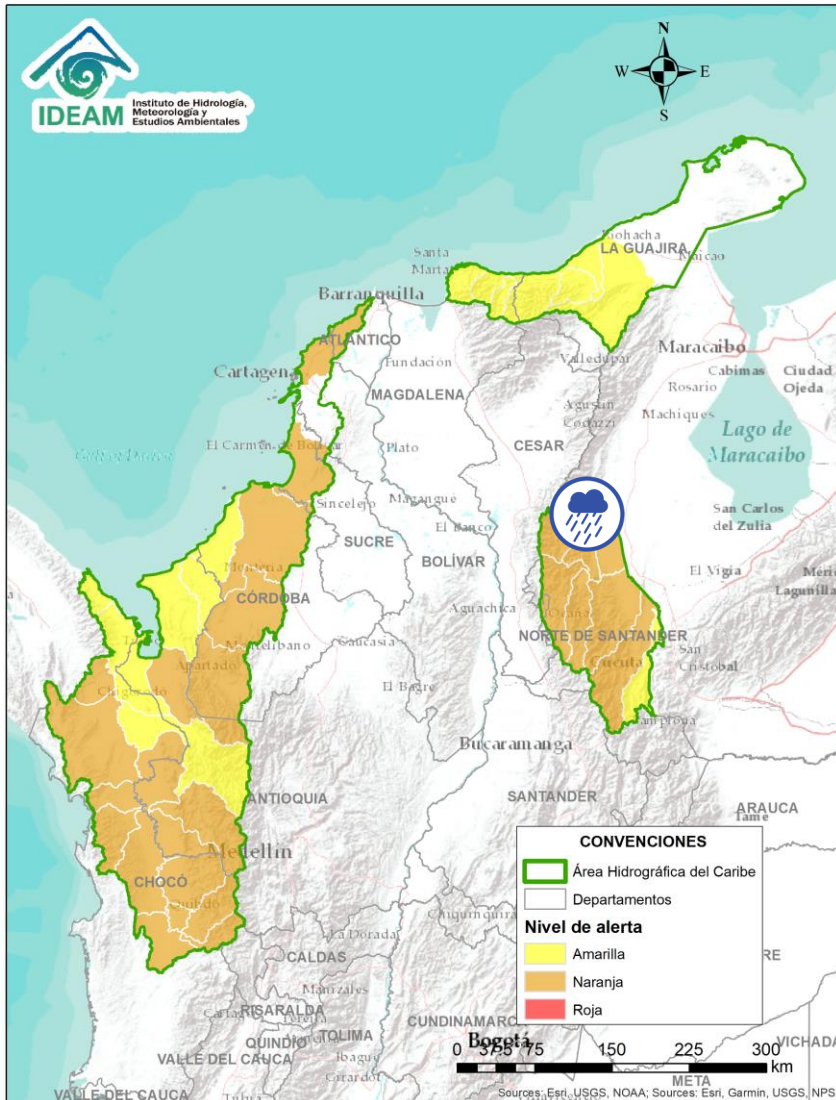



| Alerta | Zona Hidrográfica | Subzona o Cuenca Hidrográfica | Descripción de la alerta hidrológica   |
|--------|-------------------|-------------------------------|--|
|        | Catatumbo         | Cuenca del río Algodonal      | Probabilidad de crecientes súbitas en el río Algodonal y sus afluentes, se recomienda especial atención en los municipios de Ocaña y Teorama (Norte de Santander). |



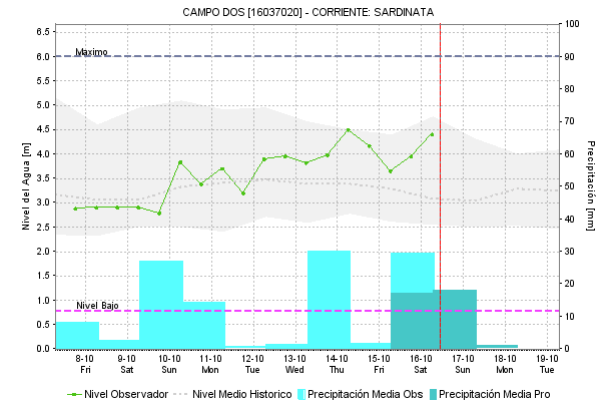
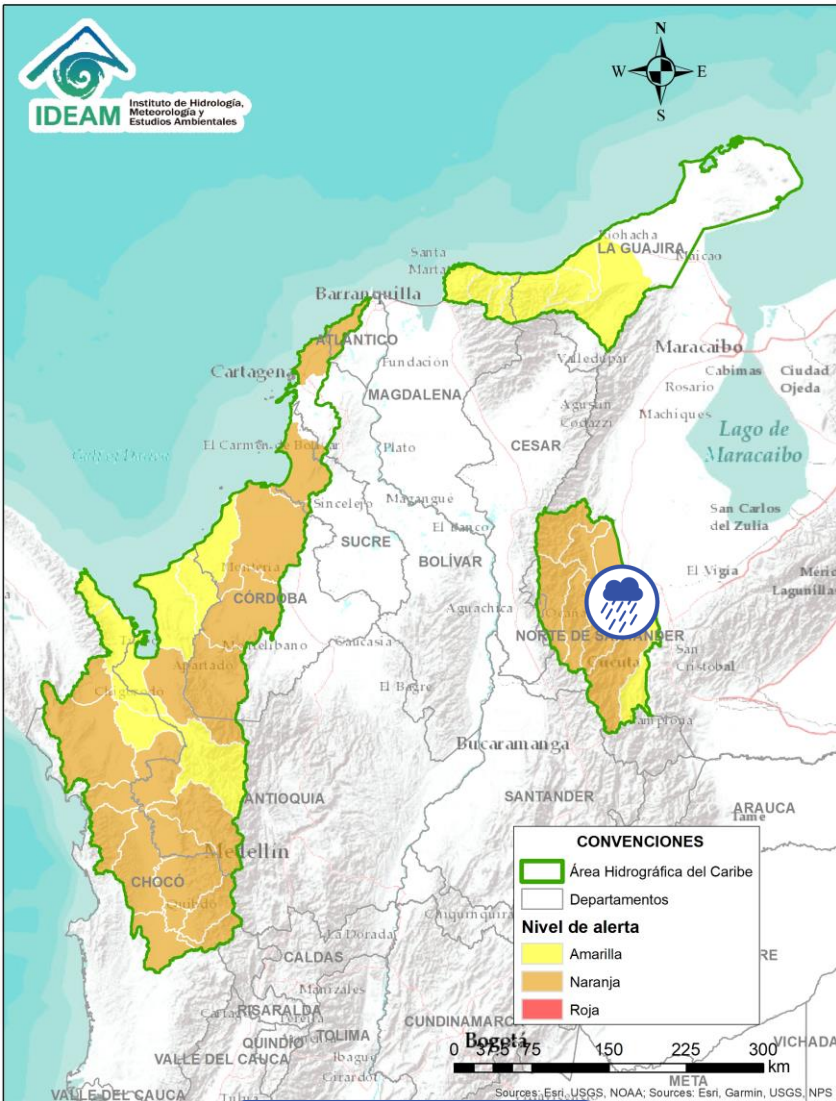
| Alerta   | Zona Hidrográfica | Subzona o Cuenca Hidrográfica | Descripción de la alerta hidrológica  |
|--|-------------------|-------------------------------|---|
|  | Catatumbo         | Cuenca del río Tarra          | Probabilidad de crecientes súbitas en la cuenca del río Tarra y sus tributarios. Especial atención en los municipios de Hacarí y El Tarra (Norte de Santander). |



 Por favor, pique aquí para volver al mapa principal de Áreas Hidrográficas de Colombia.




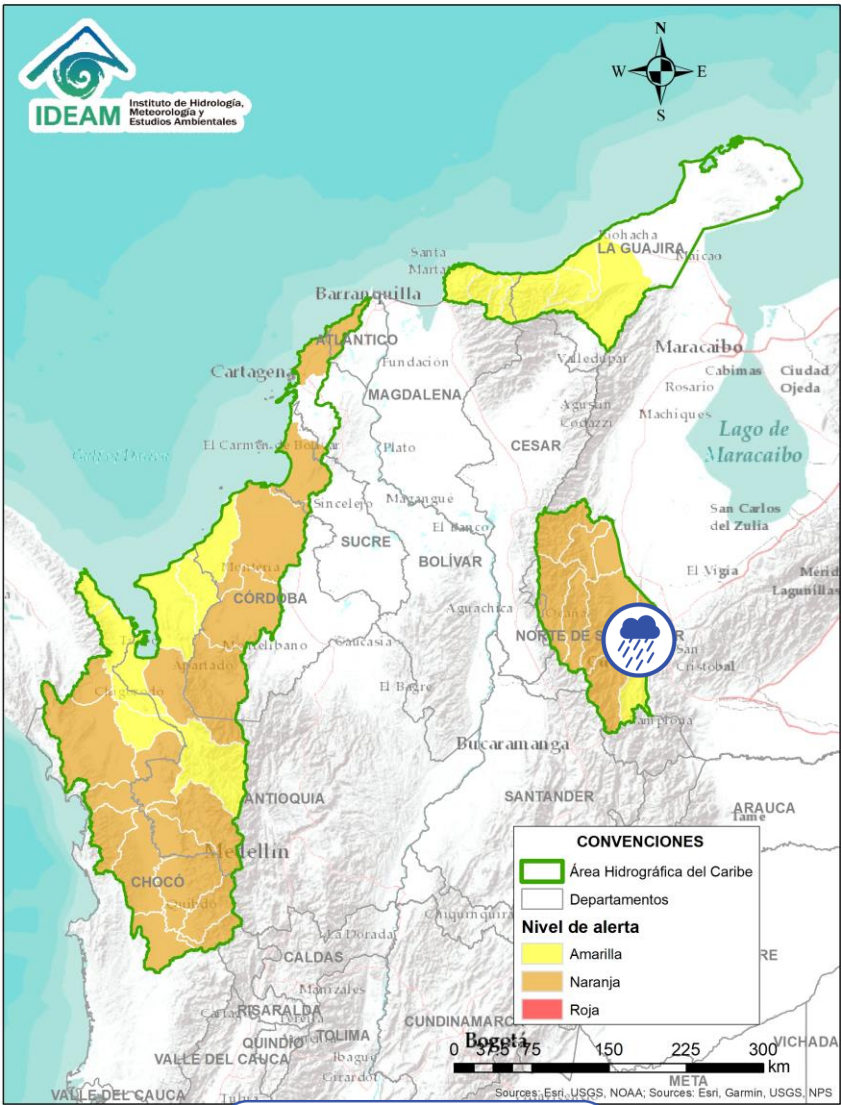
| Alerta   | Zona Hidrográfica | Subzona o Cuenca Hidrográfica | Descripción de la alerta hidrológica  |
|--|-------------------|-------------------------------|---|
|  | Catatumbo         | Cuencas del Catatumbo         | Probabilidad de creciente súbitas en las cuencas de los ríos Suroeste, Socuavo, Río de Oro y en la zona del bajo Catatumbo. Especial atención en los municipios de Tibú (Norte de Santander). |

Por favor, pique aquí para volver al mapa principal de Áreas Hidrográficas de Colombia.

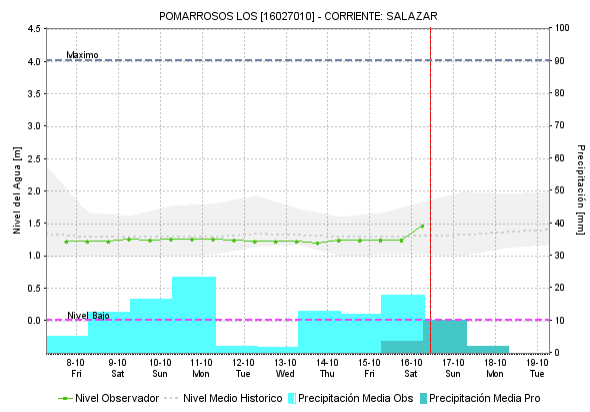
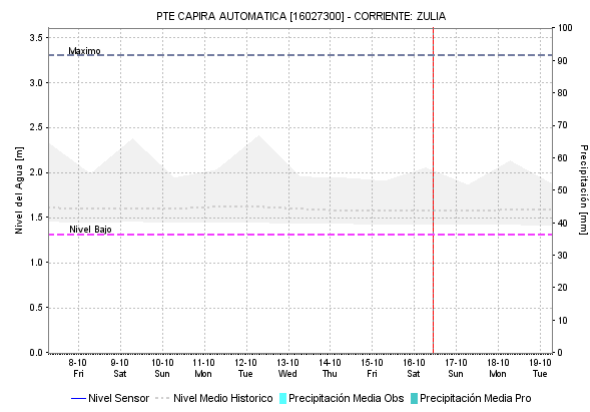
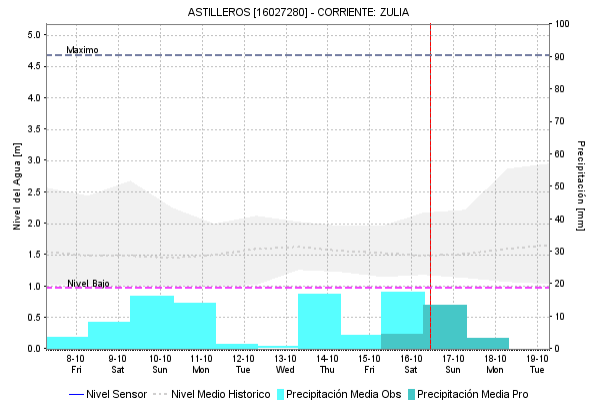
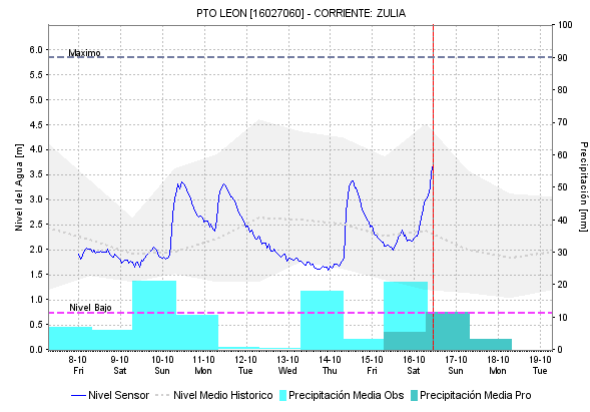


| Alerta   | Zona Hidrográfica | Subzona o Cuenca Hidrográfica        | Descripción de la alerta hidrológica   |
|--|-------------------|--------------------------------------|--|
|  | Catatumbo         | Cuencas de los ríos Sardinata y Tibú | Probabilidad de creciente súbita en los ríos Tibú, Sardinata, Nuevo Presidente y sus aportantes. Especial atención a la altura del municipio de Tibú (Norte de Santander). <b>Nota:</b> CDGRD Norte de Santander informa que en Tibú, corregimiento La Gabarra, veredas Club Leones, La Rochela, La Llana, San Isidro, Mate Coco, Punta De Palo Y Kilómetro 12, se presentó inundación por aumento de niveles en el río Tibú (02/10/2021). |

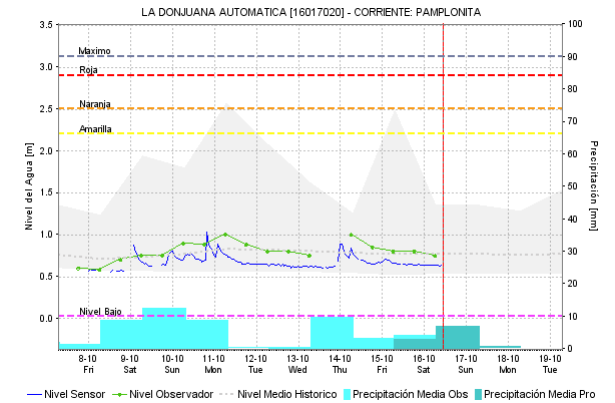
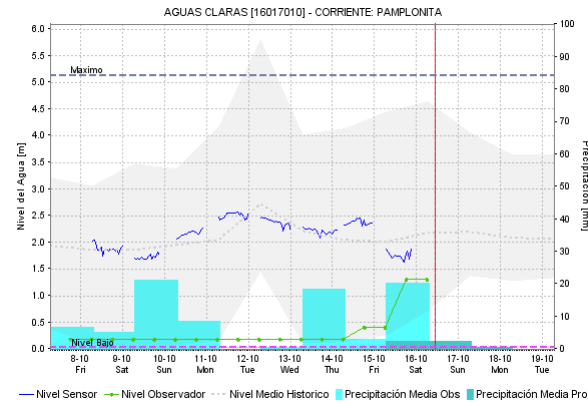
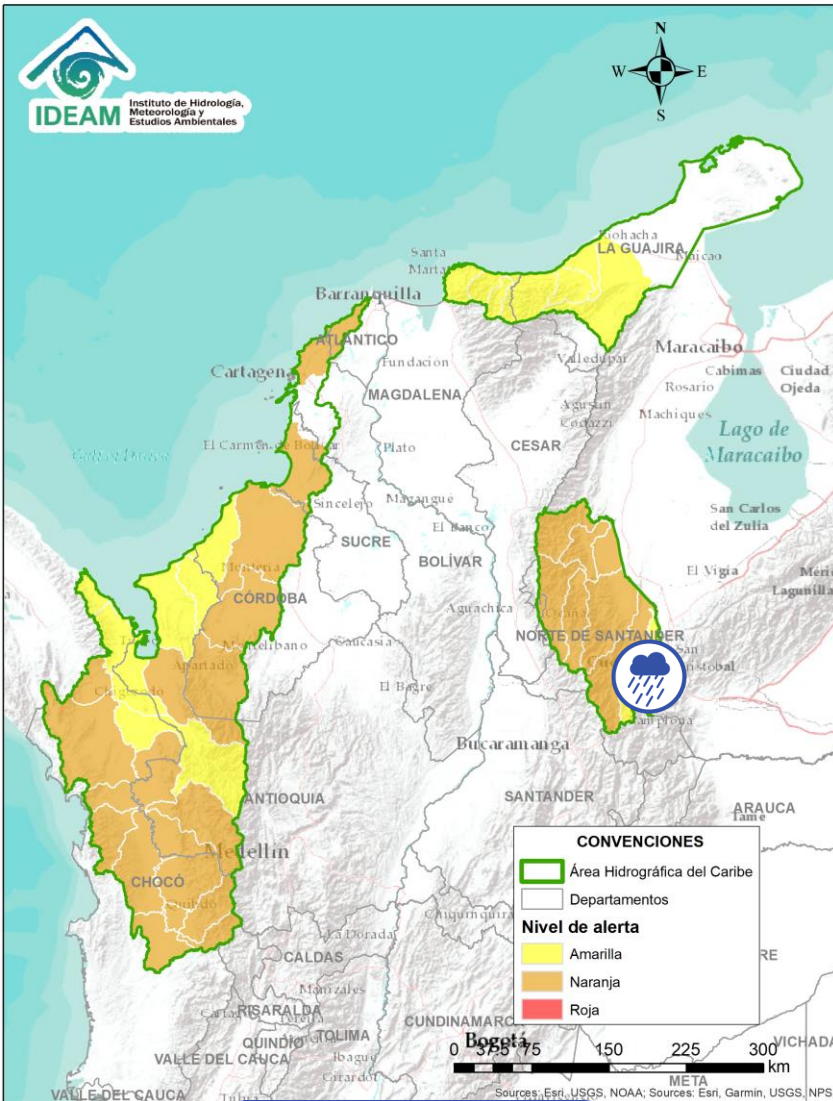
 Por favor, pique aquí para volver al mapa principal de Áreas Hidrográficas de Colombia.





Por favor, pique aquí para volver al mapa principal de Áreas Hidrográficas de Colombia.



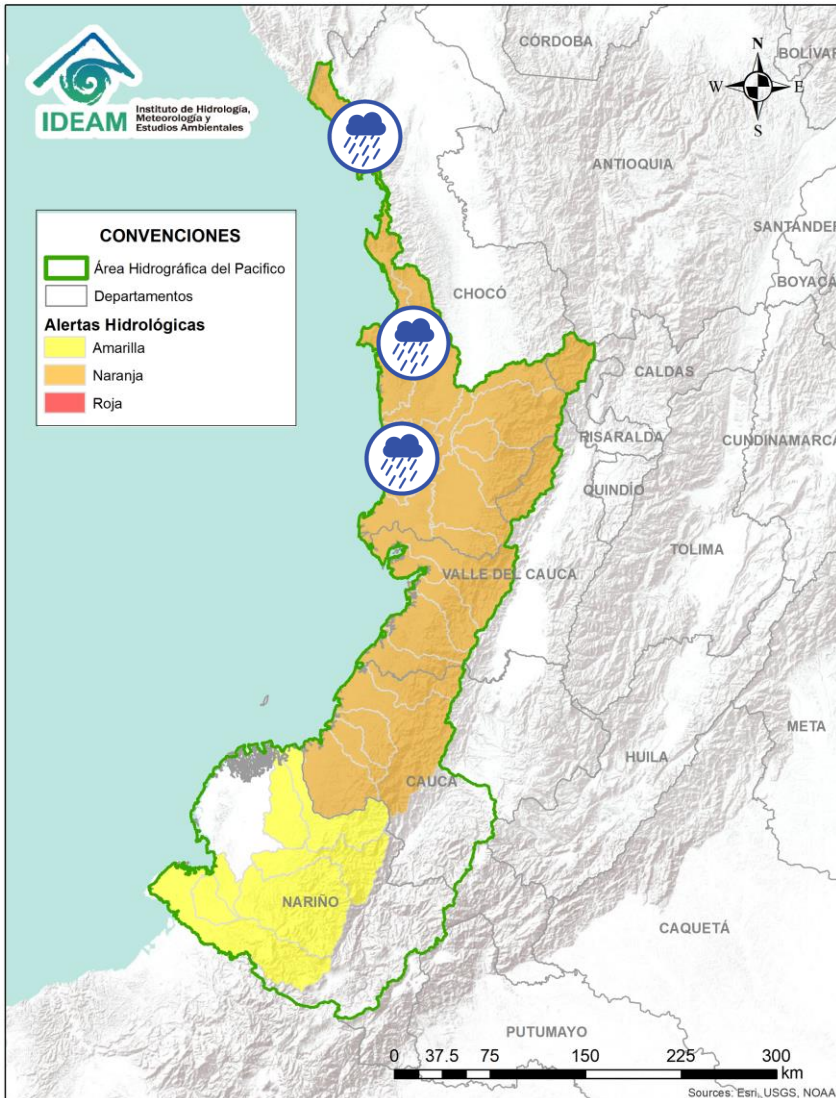
| Alerta | Zona Hidrográfica | Subzona o Cuenca Hidrográfica | Descripción de la alerta hidrológica   |
|--------|-------------------|-------------------------------|--|
|        | Catatumbo         | Cuenca del río Zulia          | Probabilidad de crecientes súbitas en la cuenca del río Zulia y sus afluentes. Especial atención en los municipios de Arboledas, Salazar, San Cayetano, El Zulia y Cúcuta. |







| Alerta   | Zona Hidrográfica | Subzona o Cuenca Hidrográfica | Descripción de la alerta hidrológica  |
|--|-------------------|-------------------------------|---|
|  | Catatumbo         | Cuenca del río Pamplonita     | Probabilidad de crecientes súbitas en el río Pamplonita y sus afluentes. Especial atención en los sectores de Aguas Claras, Puerto León y Puerto Santander en el municipio de Cúcuta. Igualmente, se recomienda estar atentos en los municipios de Herrán y Ragonvalia. |

 Por favor, pique aquí para volver al mapa principal de Áreas Hidrográficas de Colombia.

# ÁREA HIDROGRÁFICA DEL PACÍFICO

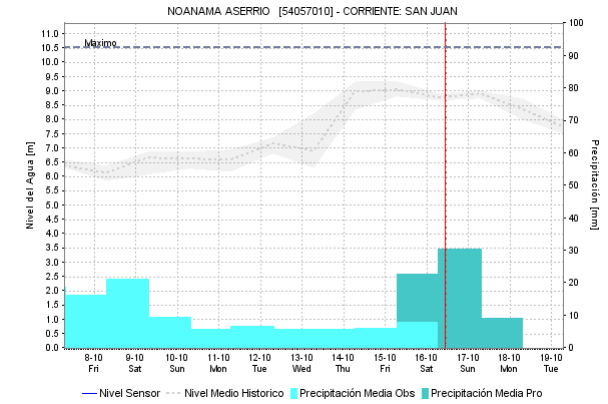
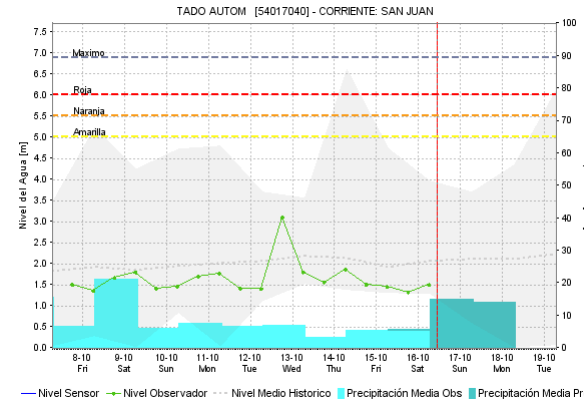
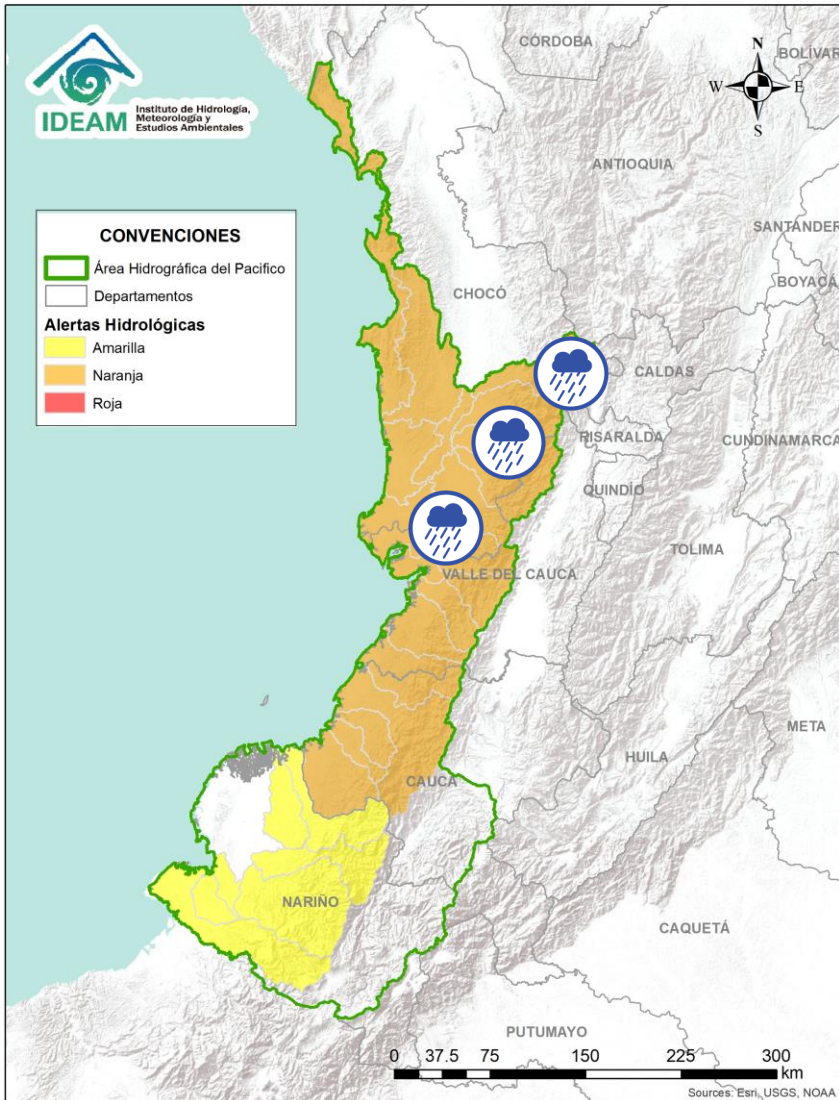






| Alerta  | Zona Hidrografica            | Subzona o Cuenca Hidrografica        | Descripción de la alerta hidrológica  |
|---|------------------------------|--------------------------------------|---|
|   | Baudó - Directos al Pacífico | Cuencas directas al Pacífico (Chocó) | Probabilidad de crecientes súbitas en la quebrada Chicolatal, los ríos Jella, Abaquía, Catripe, Evarí, Pavasá, Piliza, Purricha, Quiparado, San Juan, Virudó, Cupica, Curiche, Jampavadó, Juradó, Partadó, Arusi, Coquí, Joví, Nuquí, Panguí y sus aportantes, entre otros directos al Océano Pacífico en el departamento de Chocó, se recomienda especial atención en los municipios de Bahía Solano y Juradó. |
|   | Baudó - Directos al Pacífico | Cuenca del río Baudó                 | Probabilidad de incrementos súbitos en los niveles del río Baudó y sus afluentes, especialmente los ríos Berreberre, Pepe y Torreidó. Se recomienda especial atención para las poblaciones ribereñas, donde se destacan los corregimientos de Santa María, Miacorá, Divisa, Cohecho, Chachajo, Santa Rita, La Pureza, Nauca, Almendro, Bellavista y Puerto Elacio.  |
|  | Baudó - Directos al Pacífico | Cuenca del río Docampadó             | Probabilidad de incrementos súbitos en los niveles del río Docampadó y sus afluentes, entre otros directos al océano Pacífico en el departamento de Chocó.  |

 Por favor, pique aquí para volver al mapa principal de Áreas Hidrográficas de Colombia.



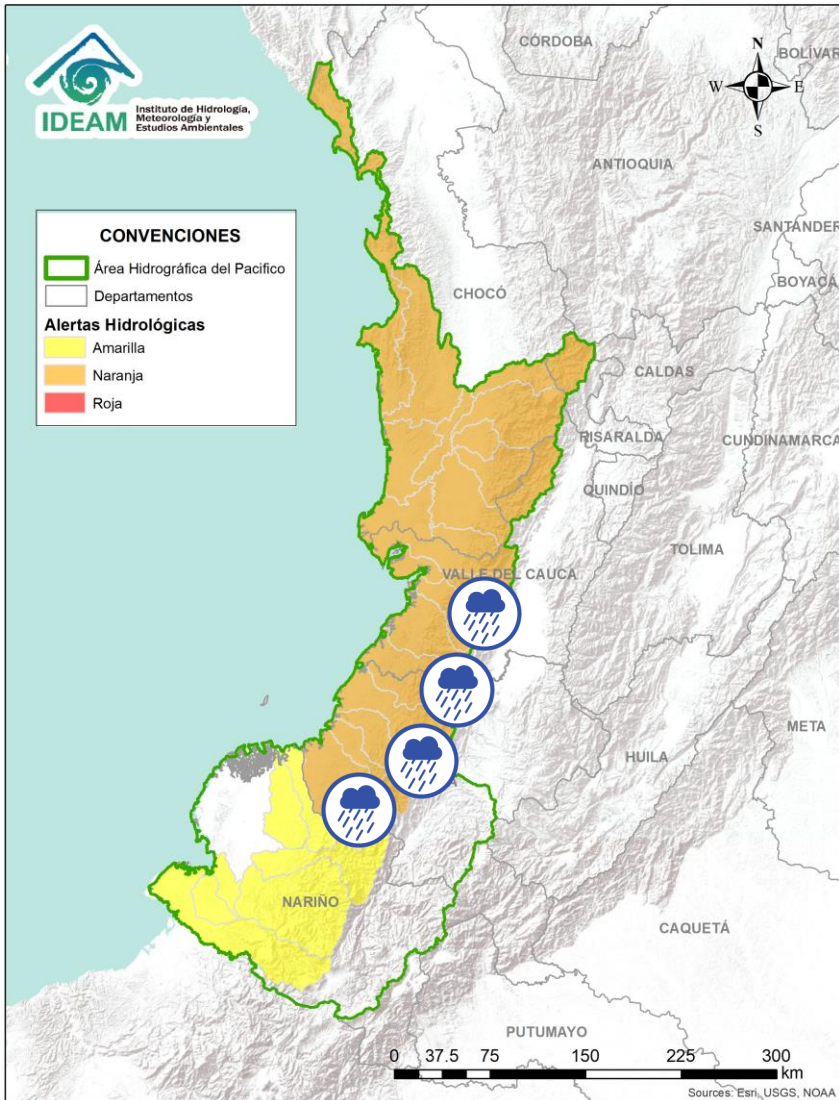
# ÁREA HIDROGRÁFICA DEL PACÍFICO










| Alerta   | Zona Hidrografica | Subzona o Cuenca Hidrografica | Descripción de la alerta hidrológica   |
|--|-------------------|-------------------------------|--|
|    | San Juan          | Cuenca alta del río San Juan  | Probabilidad de crecientes súbitas en el río San Juan y sus afluentes. Se recomienda especial atención en los municipios de Tadó, Istmina (Chocó) y Pueblo Rico (Risaralda).   |
|    | San Juan          | Cuenca media del río San Juan | Probabilidad de crecientes súbitas en las cuencas de los ríos Tamaná, Condoto, Cajón y Sipí, entre otros aportantes a la cuenca media del río San Juan. Especial atención a la altura de los municipios Condoto, Novita, San José del Palmar, Medio San Juan, Santa Rita y Sipí. |
|  | San Juan          | Cuenca media del río San Juan | Probabilidad de crecientes súbitas en la parte media del río San Juan. Especial atención a la altura del municipio Medio San Juan.   |
|  | San Juan          | Cuenca baja del río San Juan  | Probabilidad de crecientes súbitas en las cuencas de los ríos Calima, Munguidó, Bajo San Juan y Capoma, entre otros directos al bajo San Juan. Especial atención a la altura de los municipios de Calima Darién, Litoral de San Juan, Buenaventura y Bahía Málaga.               |

 Por favor, pique aquí para volver al mapa principal de Áreas Hidrográficas de Colombia.

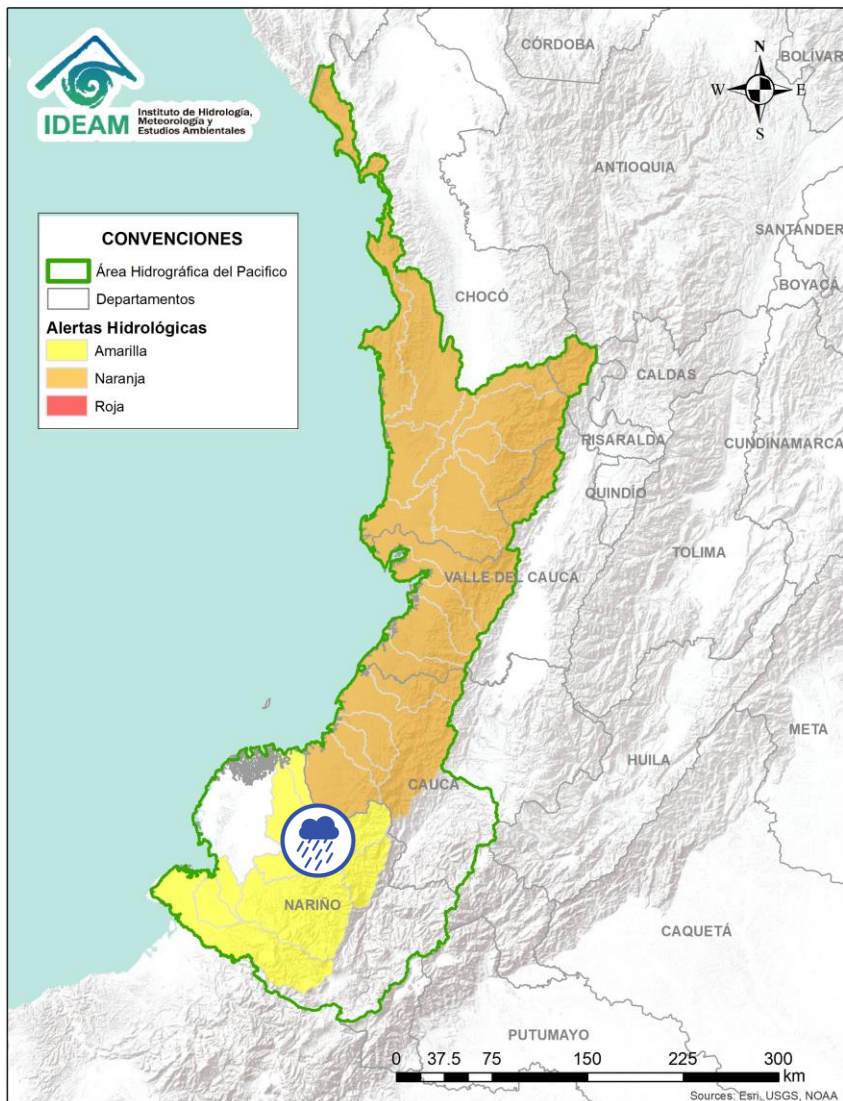
# ÁREA HIDROGRÁFICA DEL PACÍFICO





| Alerta   | Zona Hidrografica         | Subzona o Cuenca Hidrografica                         | Descripción de la alerta hidrológica  |
|--|---------------------------|---|---|
|    | Tapaje – Dagua – Directos | Cuenca del río Dagua                                  | Probabilidad de crecientes súbitas en el río Dagua y sus afluentes. Especial atención en el municipio de Buenaventura.  |
|    | Tapaje – Dagua – Directos | Cuenca del río Anchicayá                              | Probabilidad de crecientes súbitas en el río Anchicayá y sus afluentes que drenan sus agua al Océano Pacífico en el departamento del Valle del Cauca.           |
|    | Tapaje – Dagua – Directos | Cuencas directas al Océano Pacífico (Valle del Cauca) | Probabilidad de crecientes súbitas en los ríos Cajambre, Mayorquín, Raposo y sus afluentes, directos al océano Pacífico en el departamento del Valle del Cauca. |
|    | Tapaje – Dagua – Directos | Cuenca directa al Océano Pacífico (Valle del Cauca)   | Probabilidad de crecientes súbitas en el río Naya - Yurumanguí y sus afluentes, directos al océano Pacífico en el departamento del Valle del Cauca.             |
|    | Tapaje – Dagua – Directos | Cuenca del río San Juan de Micay                      | Probabilidad de crecientes súbitas en los ríos San Juan de Micay y sus afluentes, directos al océano Pacífico.  |
|  | Tapaje – Dagua – Directos | Cuencas directas al Océano Pacífico (Cauca)           | Probabilidad de crecientes súbitas en los ríos Saija, Timbiquí y sus afluentes, directos al océano Pacífico.  |
|  | Tapaje – Dagua – Directos | Cuenca del río Guapi                                  | Probabilidad de crecientes súbitas en el río Guapi y sus afluentes, directos al océano Pacífico. Especial atención en el municipio de Timbiquí.                 |

 Por favor, pique aquí para volver al mapa principal de Áreas Hidrográficas de Colombia.

# ÁREA HIDROGRÁFICA DEL PACÍFICO

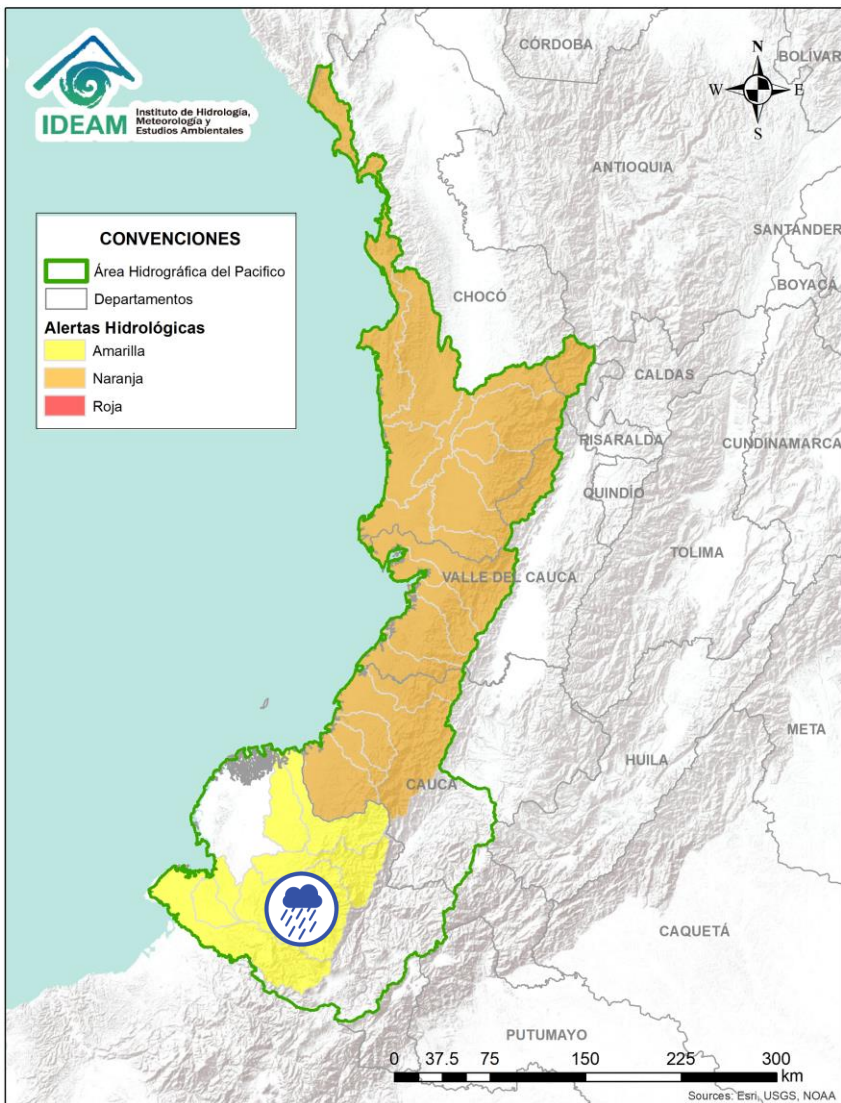



| Alerta   | Zona Hidrografica         | Subzona o Cuenca Hidrografica | Descripción de la alerta hidrológica   |
|--|---------------------------|-------------------------------|--|
|  | Tapaje - Dagua - Directos | Cuenca del río Iscuandé       | Probabilidad de crecientes súbitas en el río Iscuandé y sus afluentes, el cual drenan sus aguas al Océano Pacífico en el departamento de Nariño. |
|  | Tapaje - Dagua - Directos | Cuenca del río Tapaje         | Probabilidad de crecientes súbitas en el río Tapaje y sus afluentes, el cual drenan sus aguas al Océano Pacífico en el departamento de Nariño.   |



Por favor, pique aquí para volver al mapa principal de Áreas Hidrográficas de Colombia.

# ÁREA HIDROGRÁFICA DEL PACÍFICO

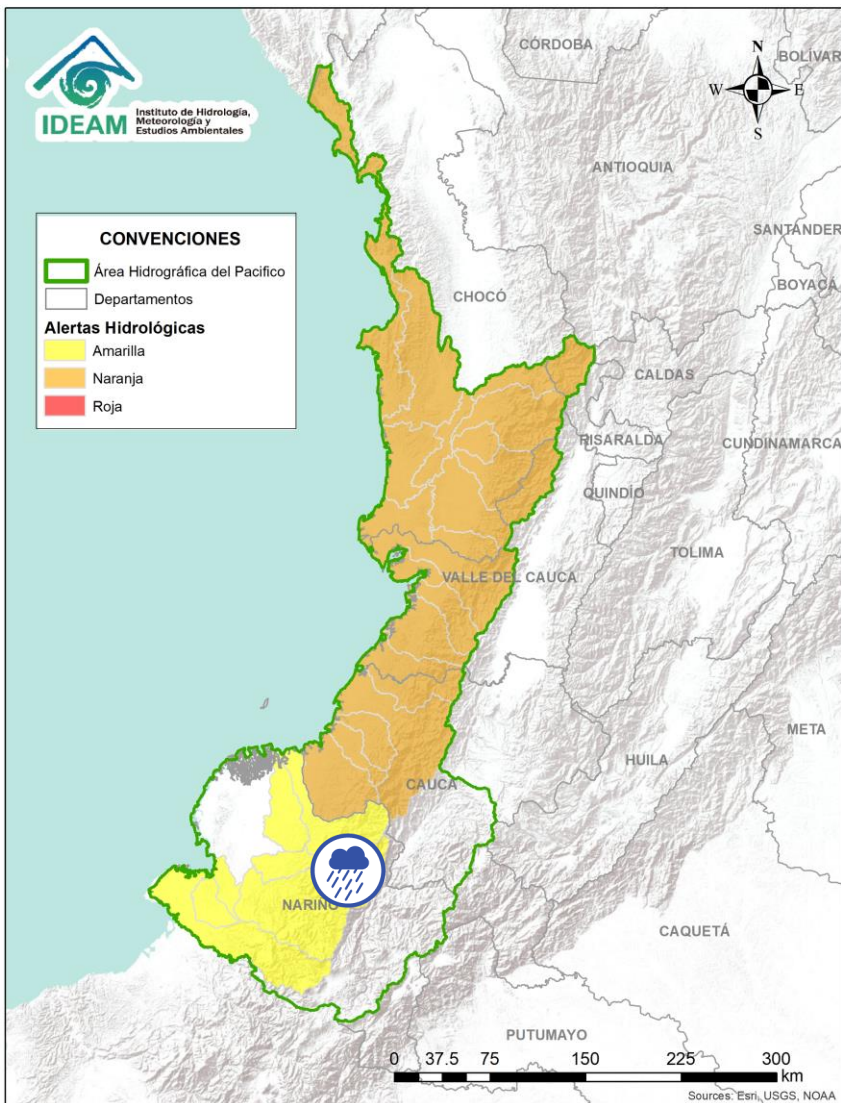



| Alerta   | Zona Hidrografica | Subzona o Cuenca Hidrografica | Descripción de la alerta hidrológica  |
|--|-------------------|-------------------------------|---|
|  | Patía             | Cuenca del río Telembí        | Probabilidad de crecientes súbitas en la cuenca del río Telembí, se recomienda especial atención en el municipio de Barbacoas (Nariño). |



Por favor, pique aquí para volver al mapa principal de Áreas Hidrográficas de Colombia.

# ÁREA HIDROGRÁFICA DEL PACÍFICO

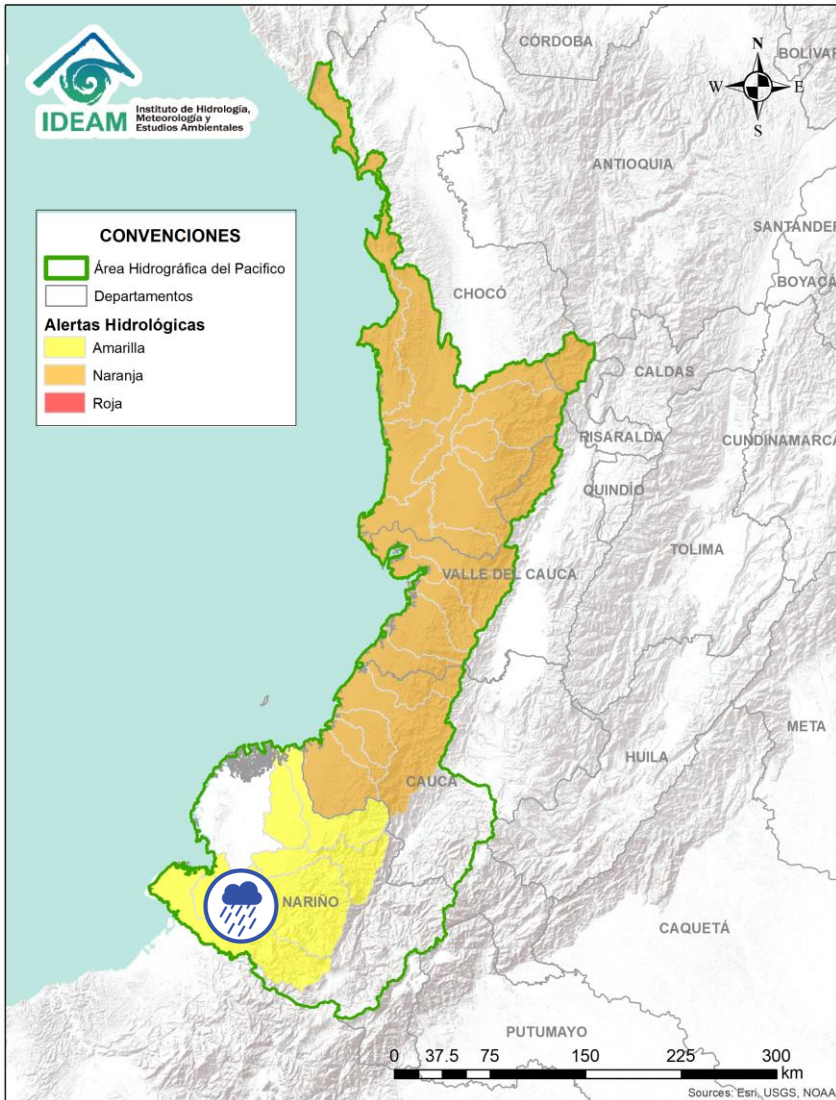




| Alerta   | Zona Hidrográfica | Subzona o Cuenca Hidrográfica | Descripción de la alerta hidrológica   |
|--|-------------------|-------------------------------|--|
|  | Patía             | Cuenca media del río Patía    | Probabilidad de incrementos súbitos en los niveles de la parte media del río Patía y sus afluentes en el departamento de Nariño. Estar atentos en Magüí Payán. |



Por favor, pique aquí para volver al mapa principal de Áreas Hidrográficas de Colombia.

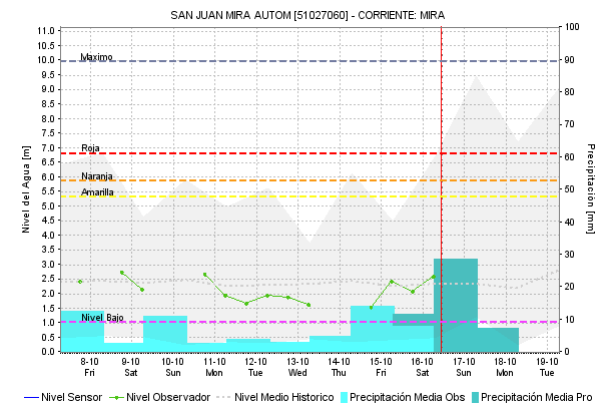
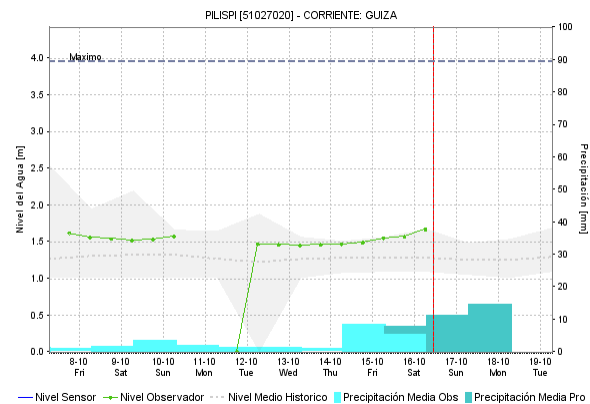
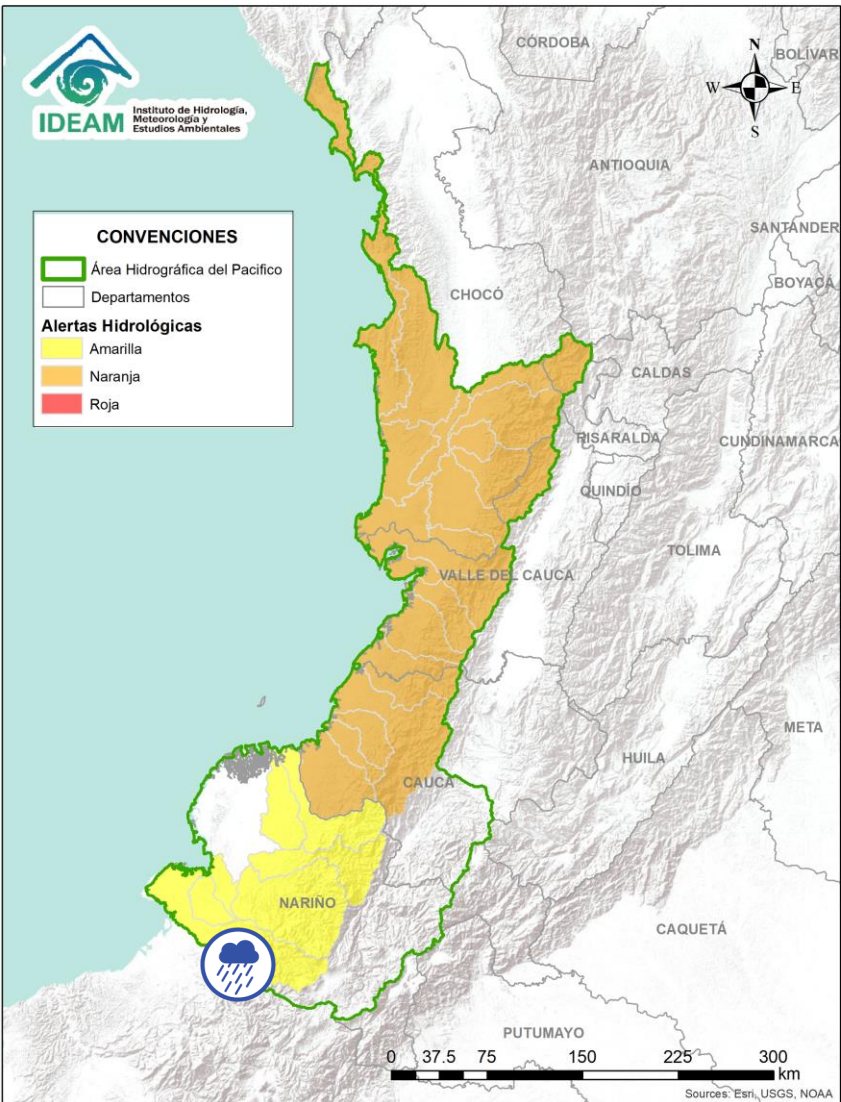
# ÁREA HIDROGRÁFICA DEL PACÍFICO



| Alerta   | Zona Hidrografica | Subzona o Cuenca Hidrografica | Descripción de la alerta hidrológica   |
|--|-------------------|-------------------------------|--|
|  | Mira              | Cuenca del río Tola           | Probabilidad de crecientes súbitas en la cuenca del río Tola y sus afluentes. Se recomienda especial atención en el municipio de Tumaco (Nariño).    |
|  | Mira              | Cuenca del río Rosario        | Probabilidad de crecientes súbitas en la cuenca del río Rosario y sus afluentes. Se recomienda especial atención en el municipio de Tumaco (Nariño). |



Por favor, pique aquí para volver al mapa principal de Áreas Hidrográficas de Colombia.

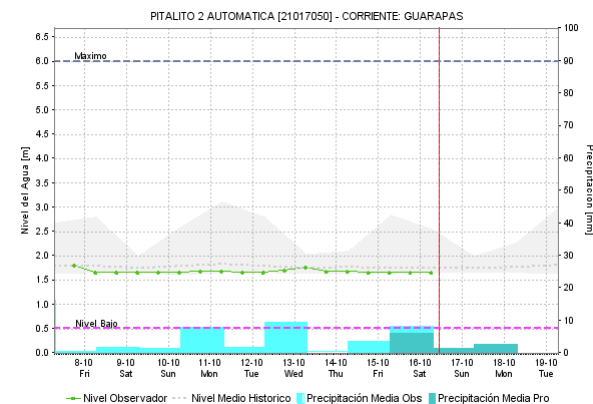
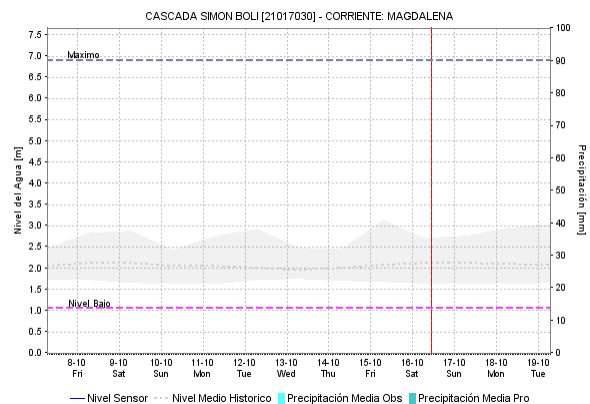
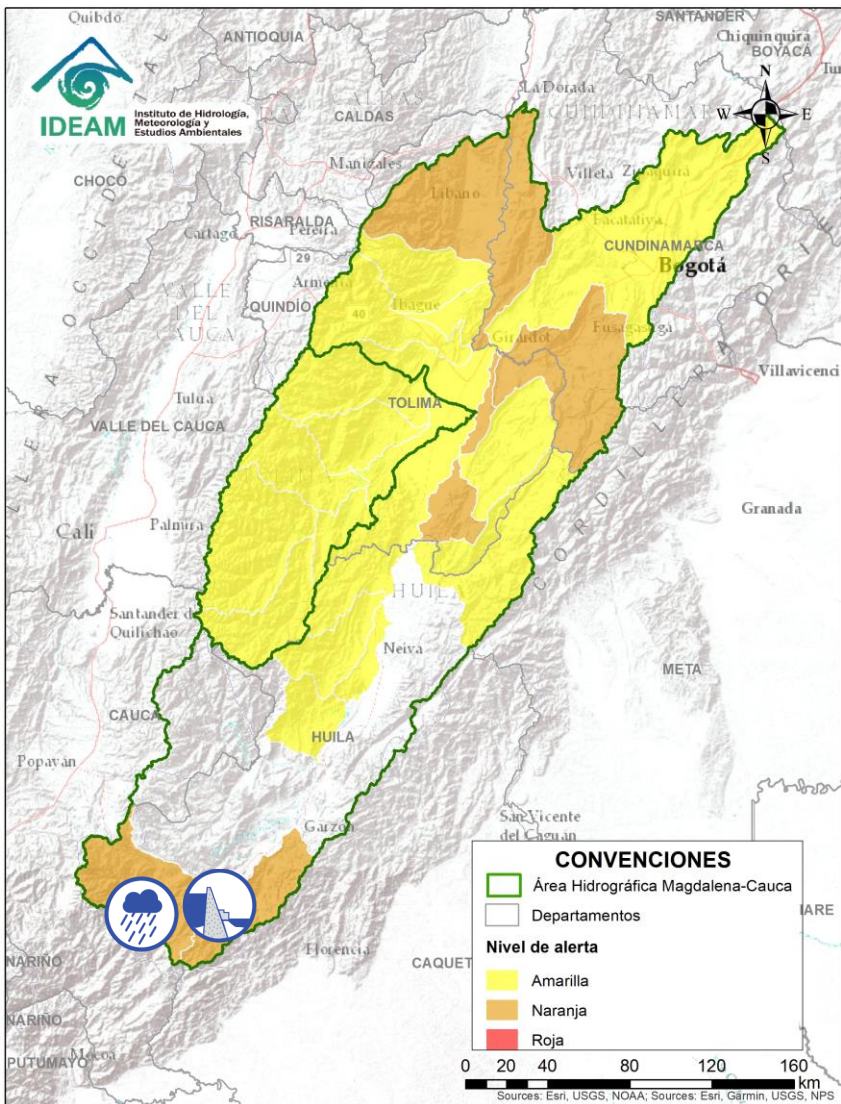




| Alerta | Zona Hidrografica | Subzona o Cuenca Hidrografica | Descripción de la alerta hidrológica   |
|--------|-------------------|-------------------------------|--|
|        | Mira              | Cuenca del río Mira           | Probabilidad de crecientes súbitas en el río Mira y sus afluentes; especialmente en los ríos Guiza y San Juan. Se recomienda especial atención a la altura de los municipios de Barbacoas, Ricaurte y Tumaco (Nariño). |

Por favor, pique aquí para volver al mapa principal de Áreas Hidrográficas de Colombia.

# ÁREA HIDROGRÁFICA DEL MAGDALENA – CAUCA

## (cuenca alta del río Magdalena)



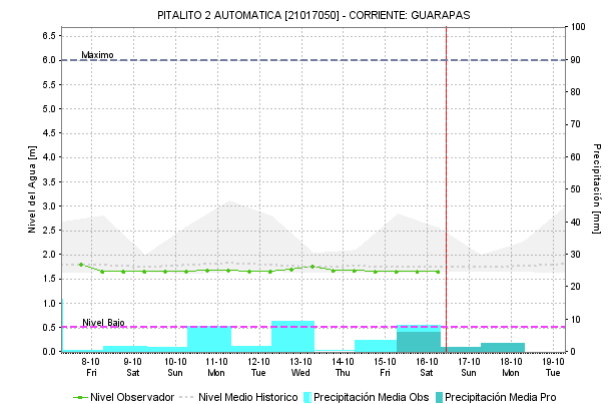
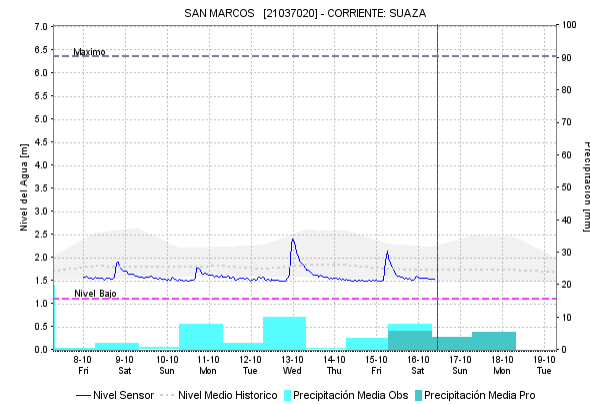
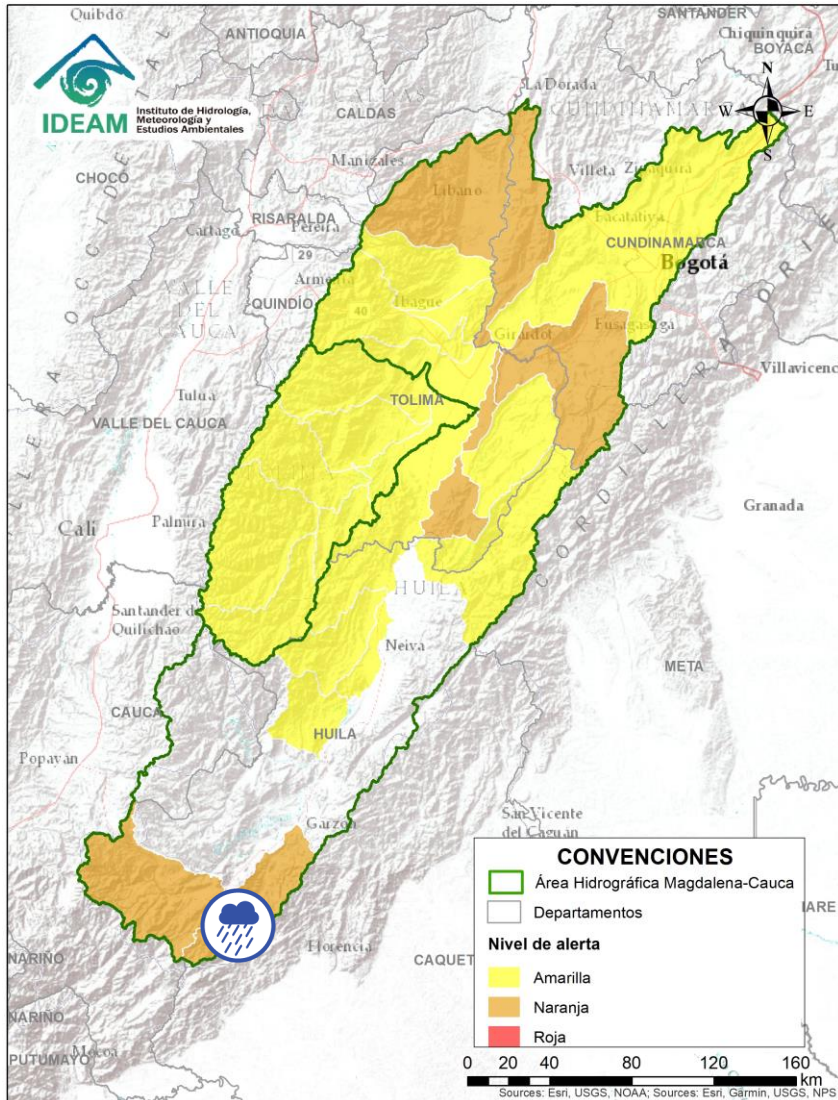
| Alerta   | Zona Hidrográfica | Subzona o Cuenca Hidrográfica | Descripción de la alerta hidrológica  |
|--|-------------------|-------------------------------|---|
|   | Alto Magdalena    | Alto Magdalena                | <b>Alerta puntual</b> debido al represamiento del río Guarapas en la zona rural de Pitalito (Huila), a la altura de la vereda Cálamo. La Oficina de Ambiente y Gestión del Riesgo de la Alcaldía de Pitalito, recomienda que se esté atento a los niveles del río aguas abajo con especial atención a las veredas Cálamo, Danubio, La Paz, Aguadas, Meseta, Pedregal, Chillurco, Rincón de Contador y Llanogrande (AO Huila, 06/10/2021). |
|  | Alto Magdalena    | Alto Magdalena                | Probabilidad de crecientes súbitas en el río Guarapas, entre otros aportantes a la SZH del Alto Magdalena. Especial atención en los municipios de San Agustín, Palestina y Pitalito (Huila).  |




Por favor, pique aquí para volver al mapa principal de Áreas Hidrográficas de Colombia.



# ÁREA HIDROGRÁFICA DEL MAGDALENA – CAUCA (cuenca alta del río Magdalena)

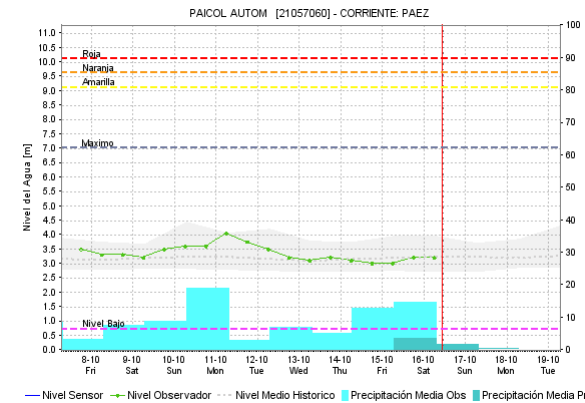
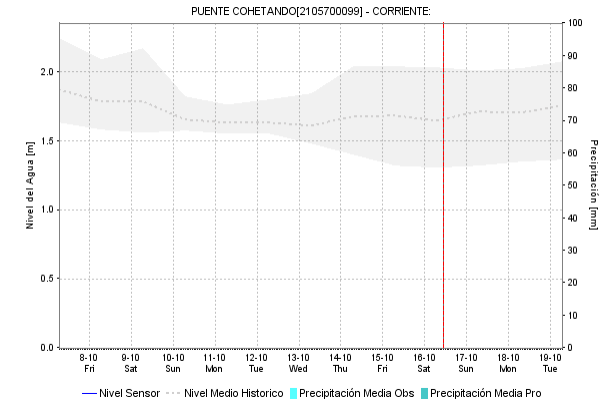
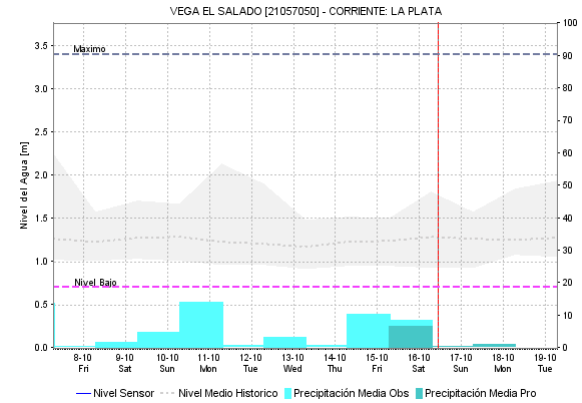
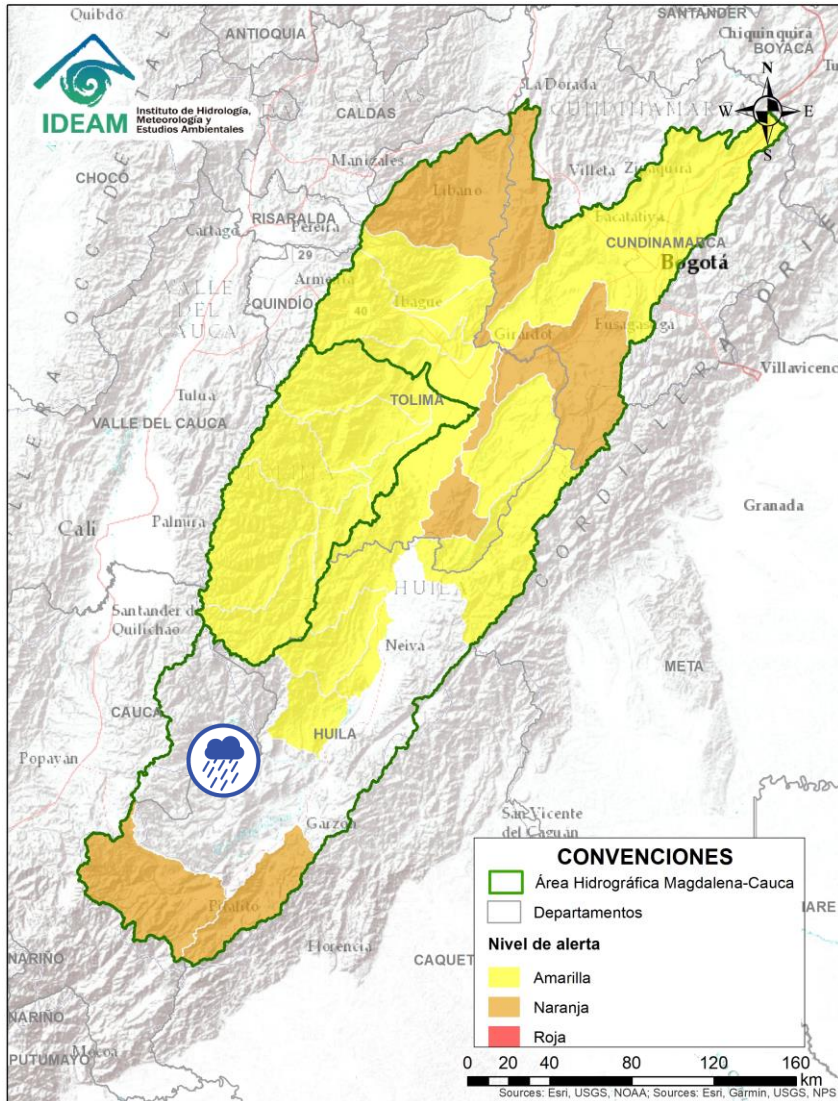


| Alerta   | Zona Hidrográfica | Subzona o Cuenca Hidrográfica | Descripción de la alerta hidrológica  |
|--|-------------------|-------------------------------|---|
|  | Alto Magdalena    | Cuenca del río Suaza          | Probabilidad de creciente súbita en el río Suaza y sus aportantes. Especial atención en los municipios de Acevedo, Suaza y Guadalupe (Huila). |

 Por favor, pique aquí para volver al mapa principal de Áreas Hidrográficas de Colombia.

# ÁREA HIDROGRÁFICA DEL MAGDALENA – CAUCA

## (cuenca alta del río Magdalena)

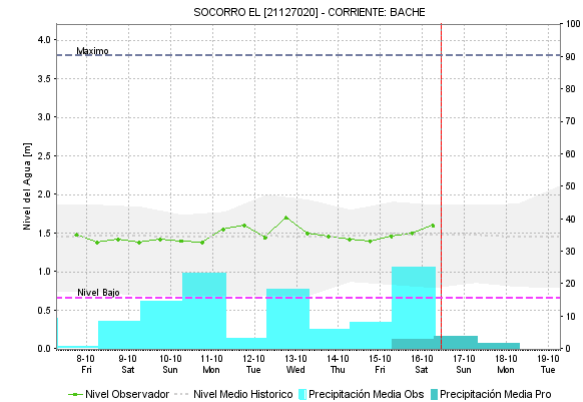
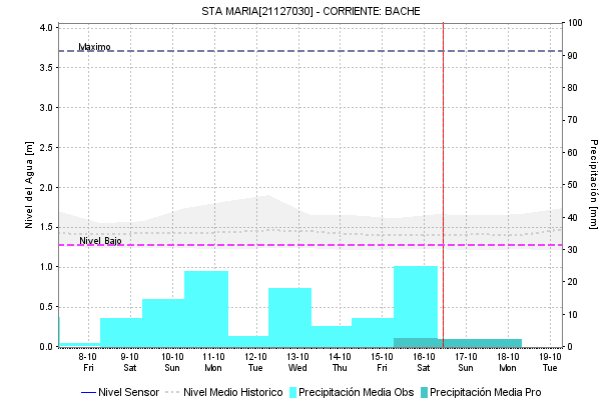
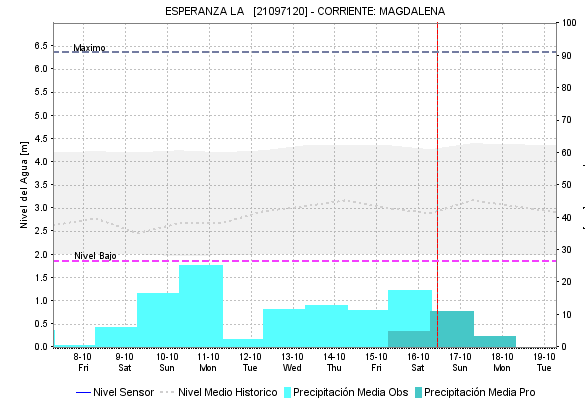
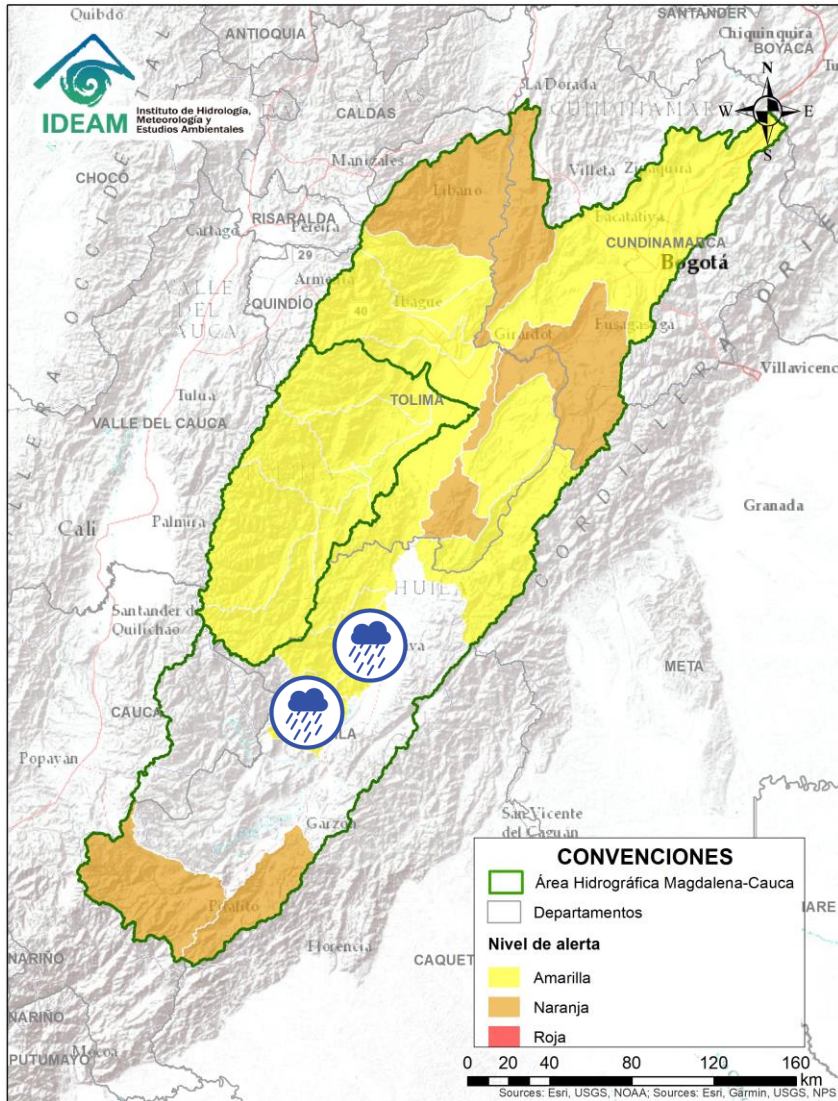


| Alerta | Zona Hidrografica | Subzona o Cuenca Hidrografica | Descripción de la alerta hidrológica   |
|--------|-------------------|-------------------------------|--|
|        | Alto Magdalena    | Cuenca del río Páez           | Probabilidad de crecientes súbitas en el río Páez y sus principales afluentes los ríos Símbola, Ullucos y La Plata. Se recomienda especial atención en los municipios de Inzá, Belalcázar, La Plata, Nátaga, Paicol y Tesalia. |

Por favor, pique aquí para volver al mapa principal de Áreas Hidrográficas de Colombia.

# ÁREA HIDROGRÁFICA DEL MAGDALENA – CAUCA

## (cuenca alta del río Magdalena)

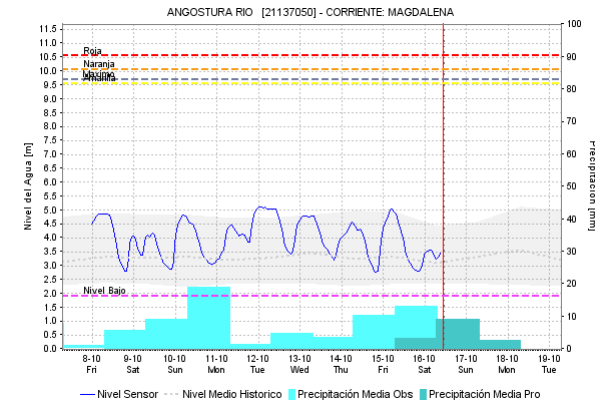
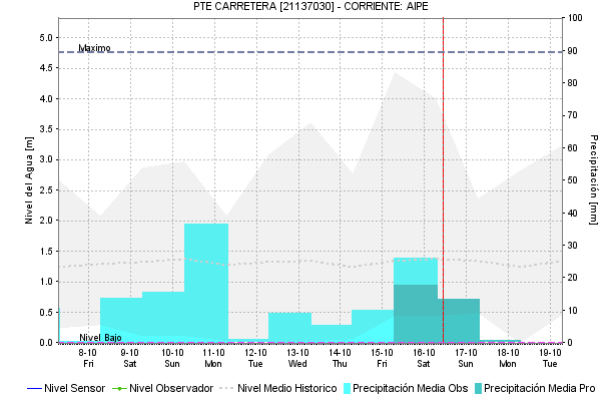
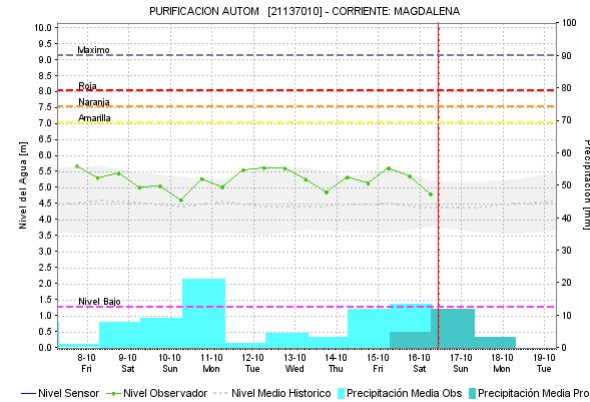
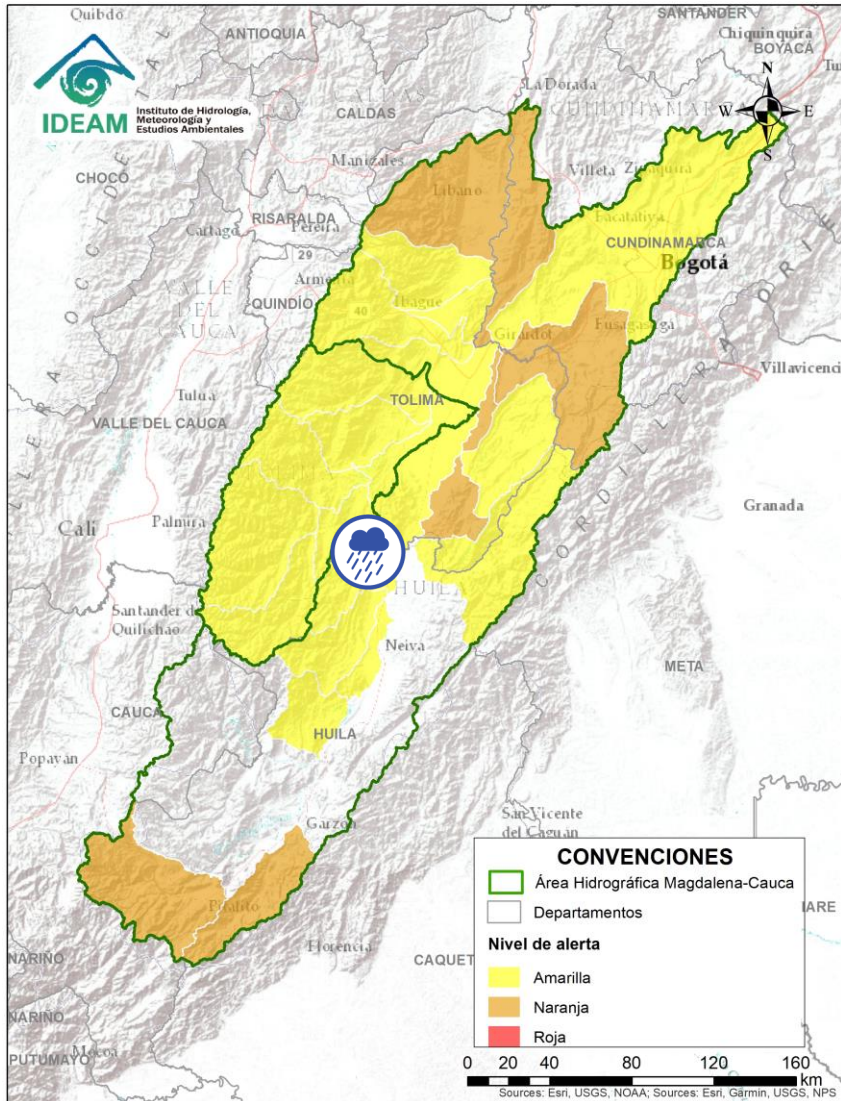


| Alerta | Zona Hidrográfica | Subzona o Cuenca Hidrográfica | Descripción de la alerta hidrológica  |
|--------|-------------------|-------------------------------|---|
|        | Alto Magdalena    | Aportantes al Alto Magdalena  | Probabilidad de crecientes súbitas en las cuencas de los ríos Yaguará, Íquira, Baché y Juncal aportantes al río Magdalena en su cuenca alta. Especial atención en los municipios de Yaguará, Palermo y Santa María (Huila). |

Por favor, pique aquí para volver al mapa principal de Áreas Hidrográficas de Colombia.

# ÁREA HIDROGRÁFICA DEL MAGDALENA – CAUCA

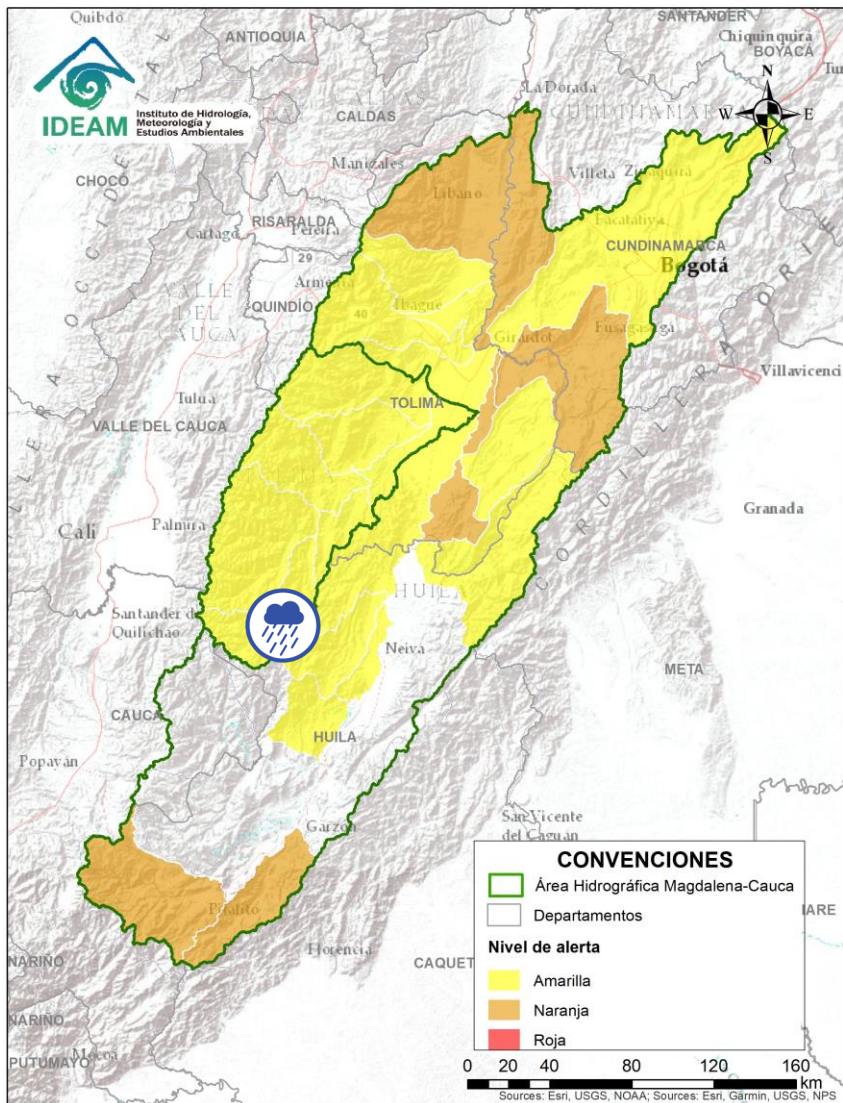
## (cuenca alta del río Magdalena)




| Alerta | Zona Hidrografica | Subzona o Cuenca Hidrografica | Descripción de la alerta hidrológica  |
|--------|-------------------|-------------------------------|---|
|        | Alto Magdalena    | Cuenca del río Aipe - Chenche | Probabilidad de crecientes súbitas en las cuencas de los ríos Aipe, Chenche y sus afluentes. Especial atención en los municipios Aipe (Huila) y Natagaima (Tolima). |

Por favor, pique aquí para volver al mapa principal de Áreas Hidrográficas de Colombia.

# ÁREA HIDROGRÁFICA DEL MAGDALENA – CAUCA (cuenca alta del río Magdalena)

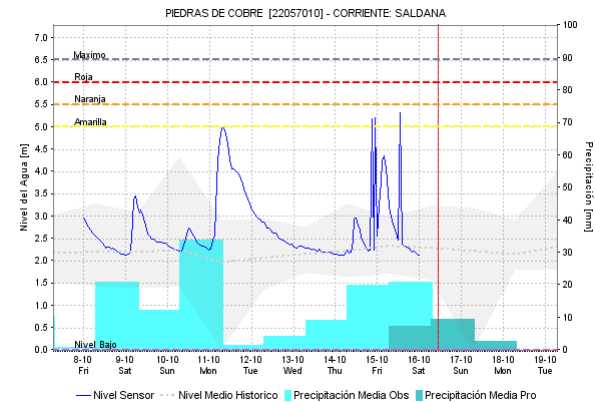
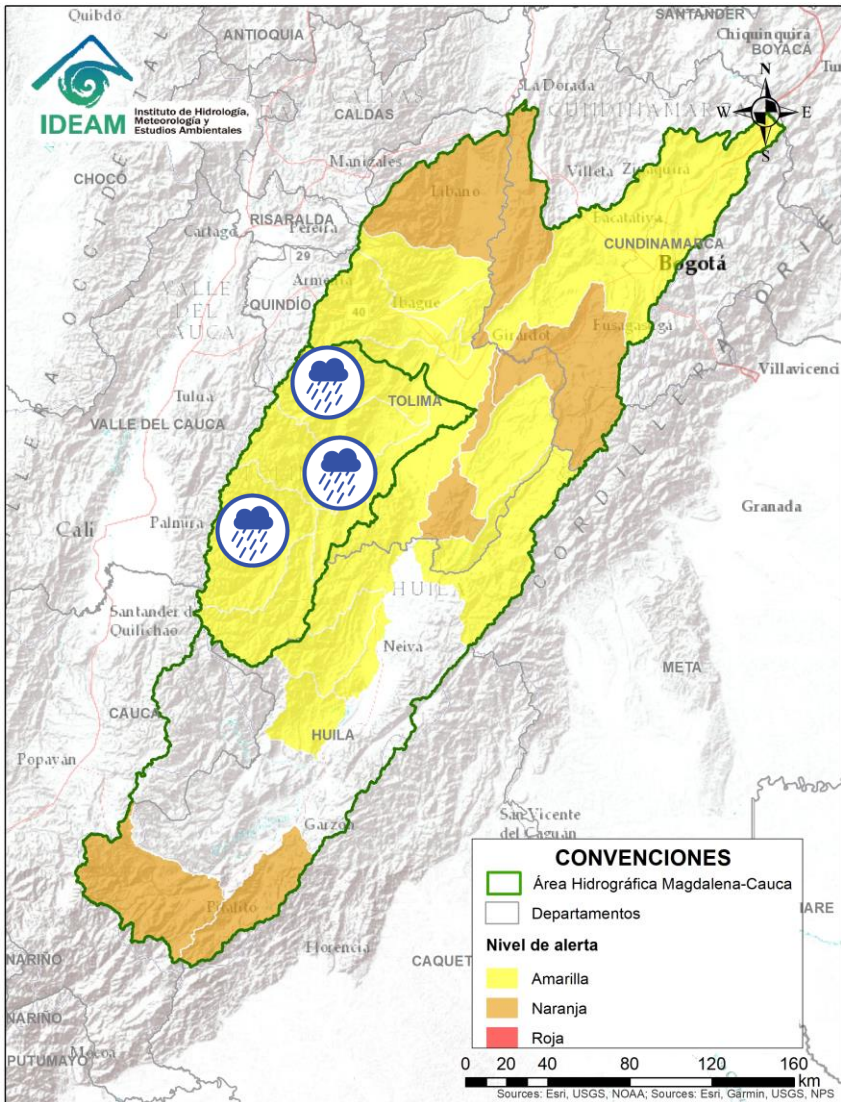





| Alerta   | Zona Hidrográfica | Subzona o Cuenca Hidrográfica | Descripción de la alerta hidrológica  |
|--|-------------------|-------------------------------|---|
|  | Saldaña           | Cuenca del río Atá            | Probabilidad de crecientes súbitas en la cuenca del río Atá. Especial atención en el municipio de Planadas(Tolima). |



Por favor, pique aquí para volver al mapa principal de Áreas Hidrográficas de Colombia.

# ÁREA HIDROGRÁFICA DEL MAGDALENA – CAUCA (cuenca alta del río Magdalena)

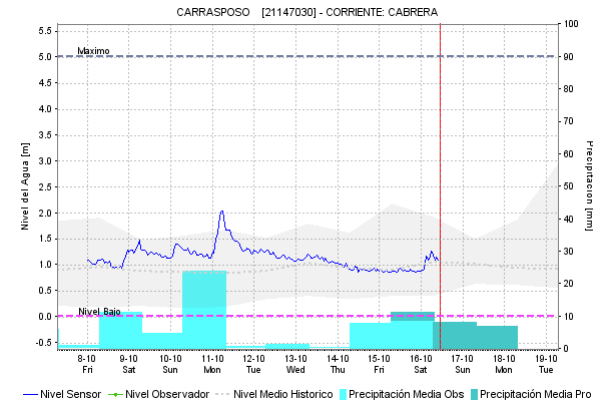
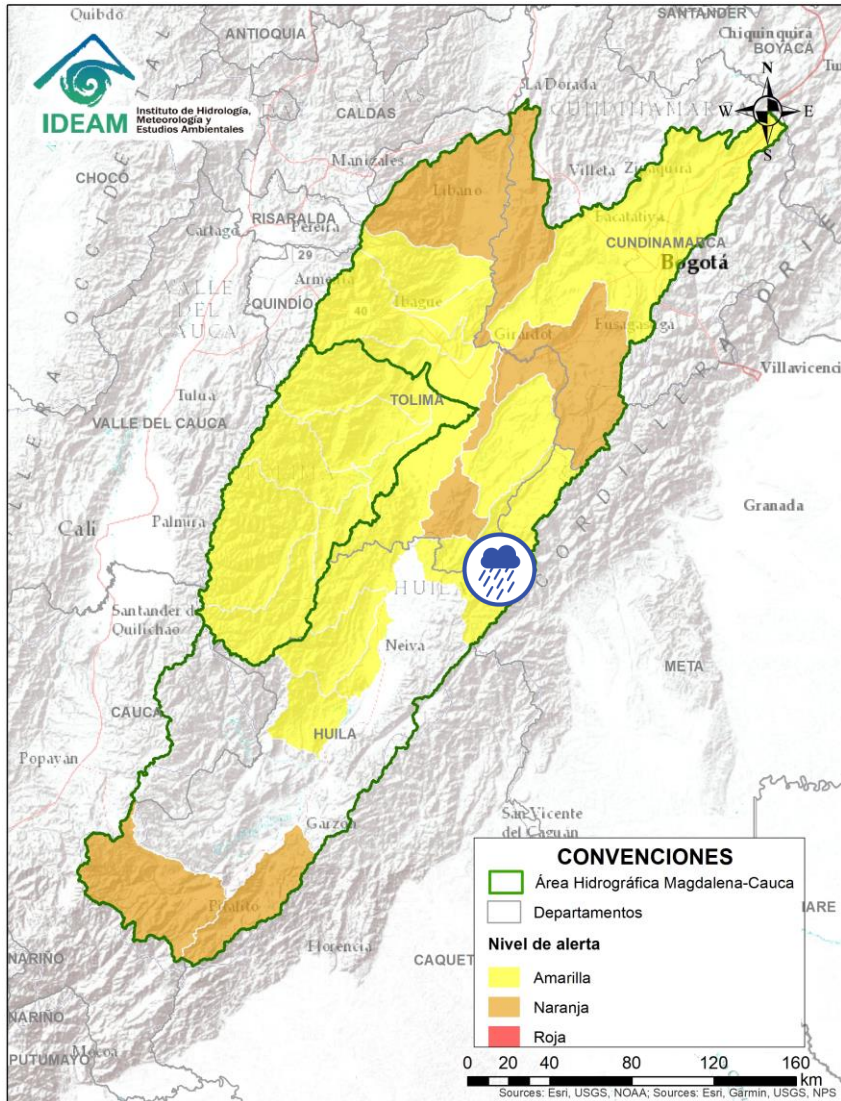



| Alerta   | Zona Hidrografica | Subzona o Cuenca Hidrografica     | Descripción de la alerta hidrológica   |
|--|-------------------|-----------------------------------|--|
|   | Saldaña           | Cuencas aportantes al río Saldaña | Probabilidad de crecientes súbitas en las cuencas de los ríos Amoyá, Tetuán, Ortega y Cucuana en el departamento del Tolima. |
|  | Saldaña           | Cuenca del río Saldaña            | Probabilidad de crecientes súbitas en el Alto y Medio Saldaña, en el departamento del Tolima.                                |
|  | Saldaña           | Cuenca baja del río Saldaña       | Probabilidad de crecientes súbitas en la cuenca baja del río Saldaña en el departamento del Tolima.                          |



Por favor, pique aquí para volver al mapa principal de Áreas Hidrográficas de Colombia.

# ÁREA HIDROGRÁFICA DEL MAGDALENA – CAUCA (cuenca alta del río Magdalena)

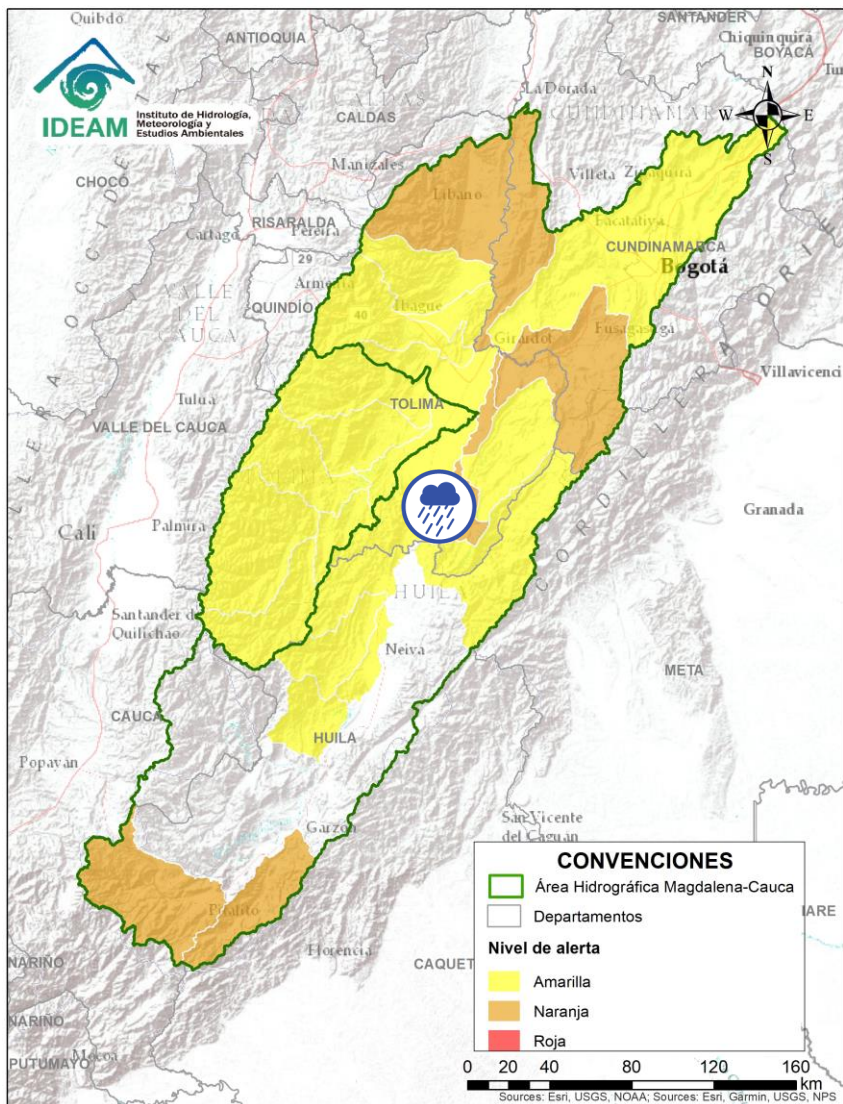



| Alerta   | Zona Hidrografica | Subzona o Cuenca Hidrografica | Descripción de la alerta hidrológica  |
|--|-------------------|-------------------------------|---|
|  | Alto Magdalena    | Cuenca del río Cabrera        | Probabilidad de crecientes súbitas en el río Cabrera y sus afluentes, especial atención en el municipio Colombia (Huila). |



Por favor, pique aquí para volver al mapa principal de Áreas Hidrográficas de Colombia.

# ÁREA HIDROGRÁFICA DEL MAGDALENA – CAUCA (cuenca alta del río Magdalena)



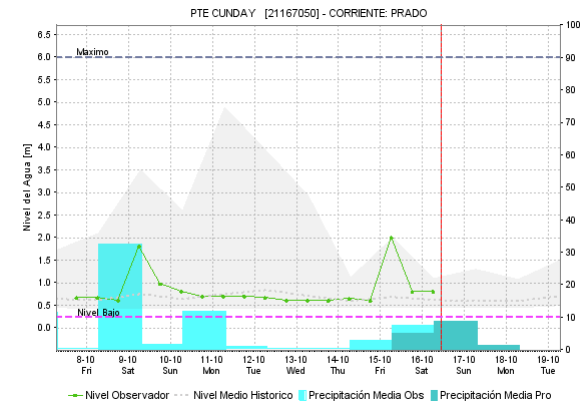
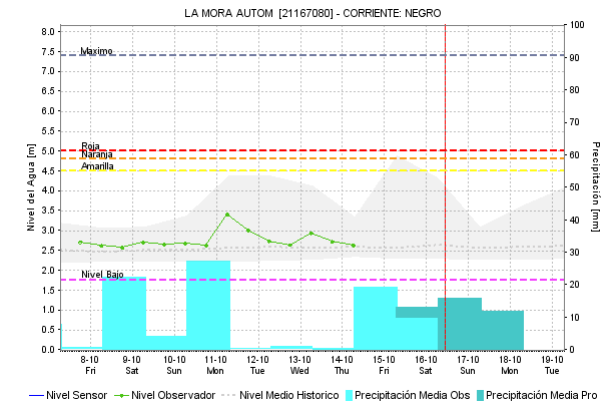
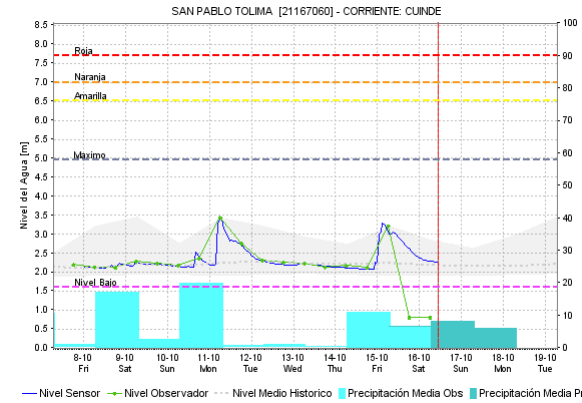
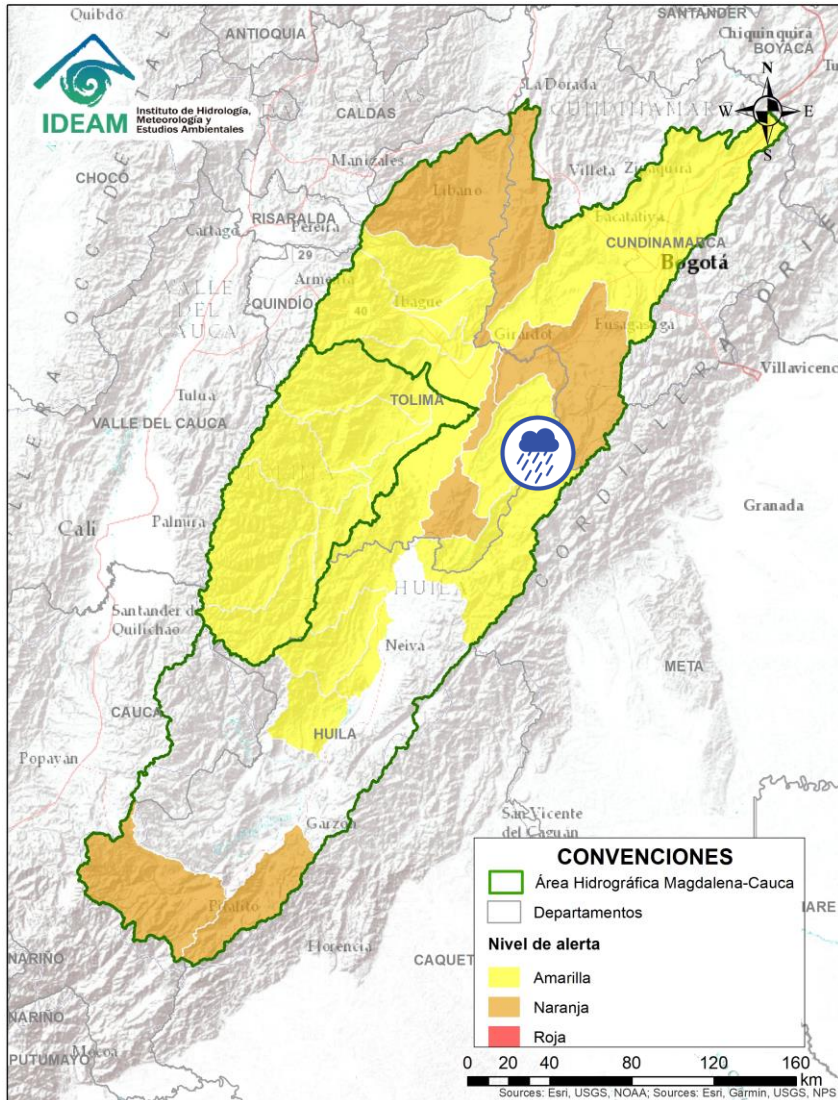
| Alerta   | Zona Hidrográfica | Subzona o Cuenca Hidrográfica                 | Descripción de la alerta hidrológica  |
|--|-------------------|---|---|
|  | Alto Magdalena    | Directos al Magdalena entre Cabrera y Sumapaz | Probabilidad de incrementos moderados en el nivel de los directos al Magdalena entre Cabrera y Sumapaz. |



Por favor, pique aquí para volver al mapa principal de Áreas Hidrográficas de Colombia.



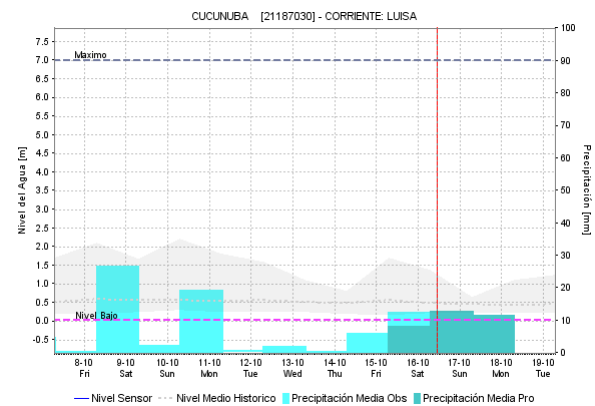
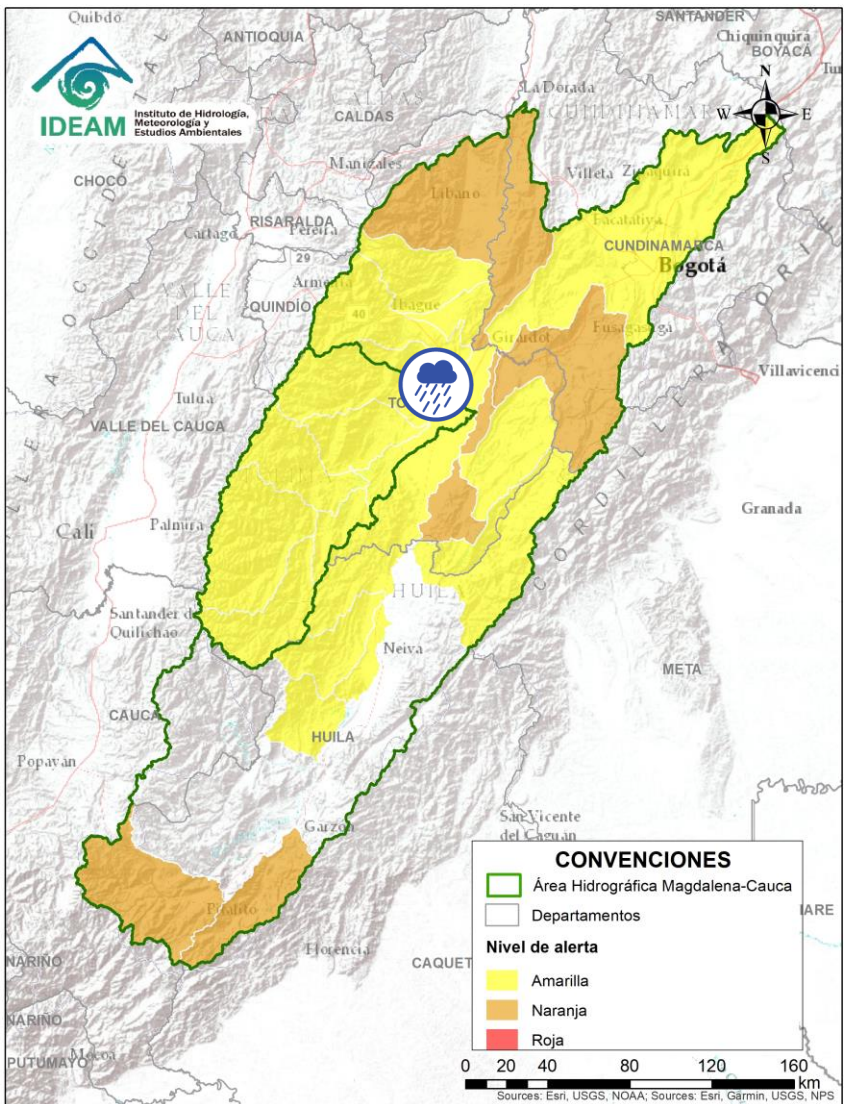
# ÁREA HIDROGRÁFICA DEL MAGDALENA – CAUCA (cuenca alta del río Magdalena)




| Alerta | Zona Hidrografica | Subzona o Cuenca Hidrografica | Descripción de la alerta hidrológica   |
|--------|-------------------|-------------------------------|--|
|        | Alto Magdalena    | Cuenca del río Prado          | Probabilidad de crecientes súbitas en los ríos Prado, Cuinde y Negro, afluentes al embalse de Prado, especial atención en los municipios de Cunday, Villarrica y Prado (Tolima). |

Por favor, pique aquí para volver al mapa principal de Áreas Hidrográficas de Colombia.

# ÁREA HIDROGRÁFICA DEL MAGDALENA – CAUCA (cuenca alta del río Magdalena)

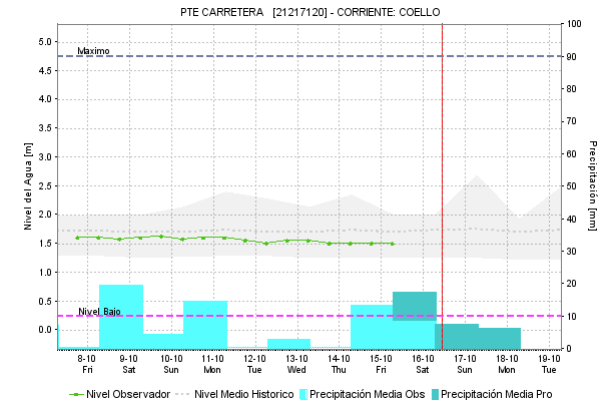
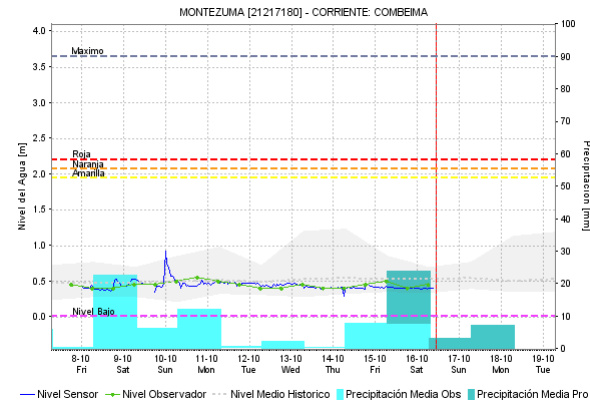
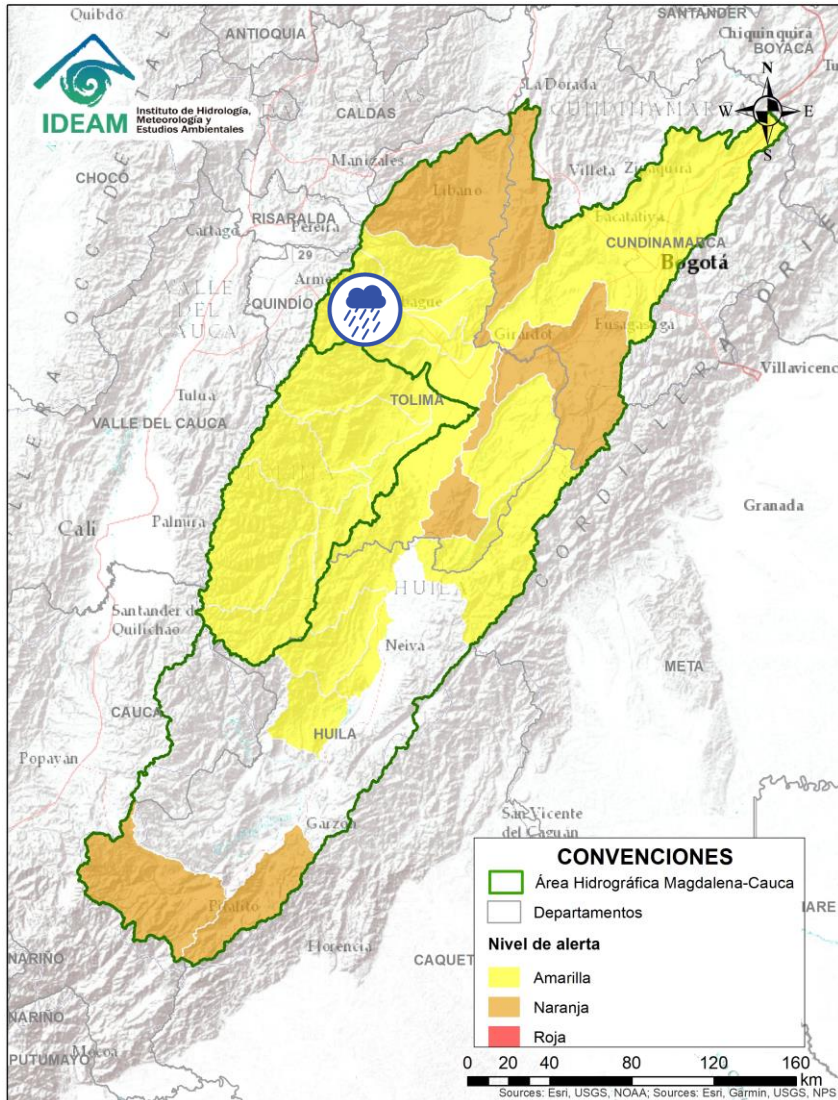



| Alerta   | Zona Hidrográfica | Subzona o Cuenca Hidrográfica | Descripción de la alerta hidrológica   |
|--|-------------------|-------------------------------|--|
|  | Alto Magdalena    | Cuenca del río Luisa          | Probabilidad de crecientes súbitas en el río Luisa y sus afluentes, directo al Alto Magdalena. Especial atención a la altura del municipio Valle de San Juan (Tolima). |



Por favor, pique aquí para volver al mapa principal de Áreas Hidrográficas de Colombia.

# ÁREA HIDROGRÁFICA DEL MAGDALENA – CAUCA (cuenca alta del río Magdalena)

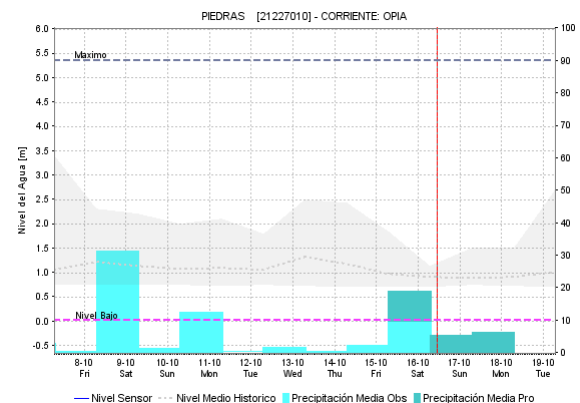
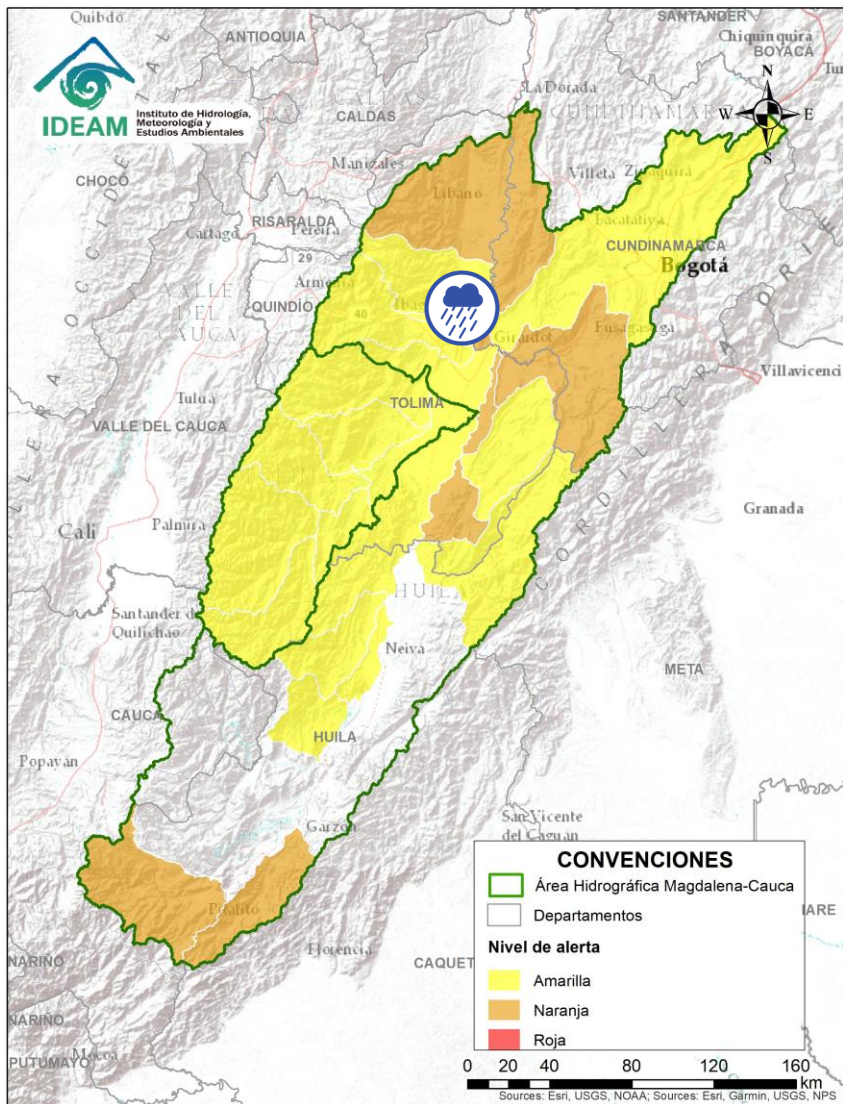



| Alerta   | Zona Hidrográfica | Subzona o Cuenca Hidrográfica | Descripción de la alerta hidrológica  |
|--|-------------------|-------------------------------|---|
|  | Alto Magdalena    | Cuenca del río Coello         | Probabilidad de incrementos súbitos en los niveles del río Coello y sus tributarios. Especial atención al río Combeima a la altura de la zona urbana de Ibagué. |

 Por favor, pique aquí para volver al mapa principal de Áreas Hidrográficas de Colombia.

# ÁREA HIDROGRÁFICA DEL MAGDALENA – CAUCA

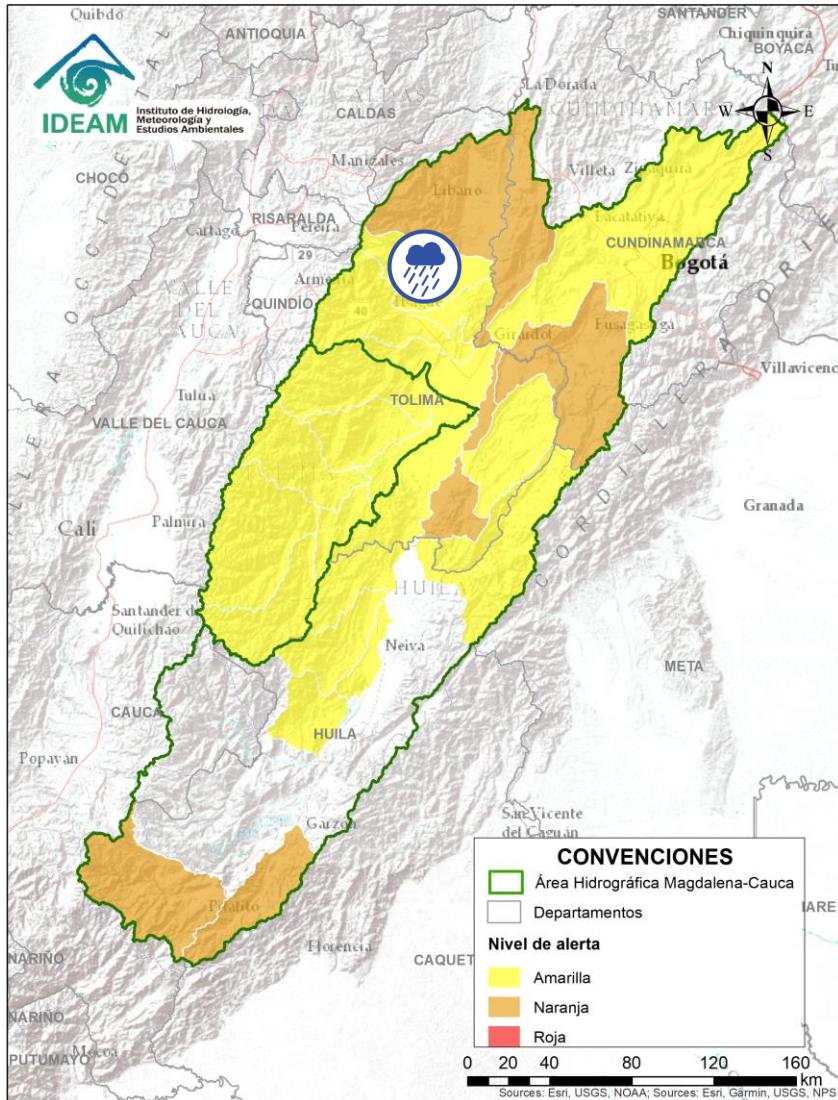
## (cuenca alta del río Magdalena)




| Alerta   | Zona Hidrografica | Subzona o Cuenca Hidrografica | Descripción de la alerta hidrológica  |
|--|-------------------|-------------------------------|---|
|  | Alto Magdalena    | Cuencas del río Opia          | Probabilidad de crecientes súbitas en el río Opia y sus afluentes, especial atención en el municipio de Piedras (Tolima). |

 Por favor, pique aquí para volver al mapa principal de Áreas Hidrográficas de Colombia.

# ÁREA HIDROGRÁFICA DEL MAGDALENA – CAUCA (cuena alta del río Magdalena)

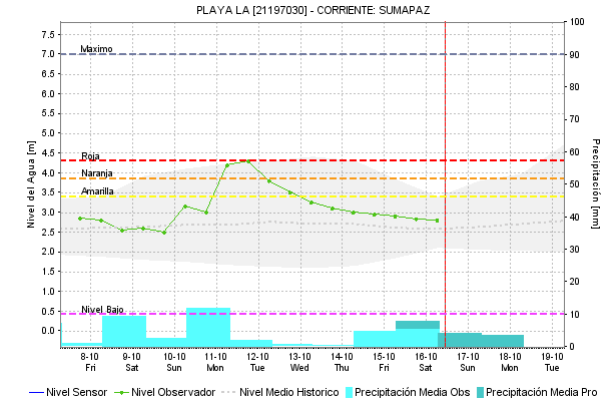
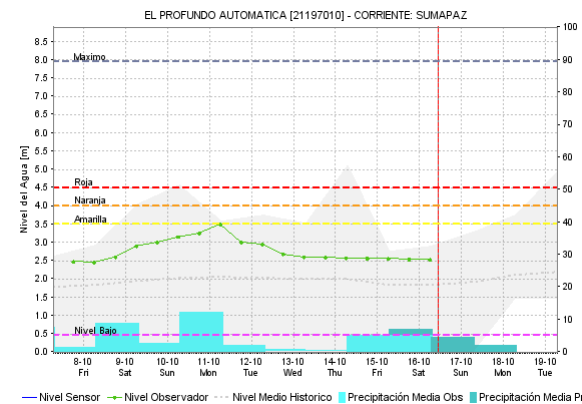
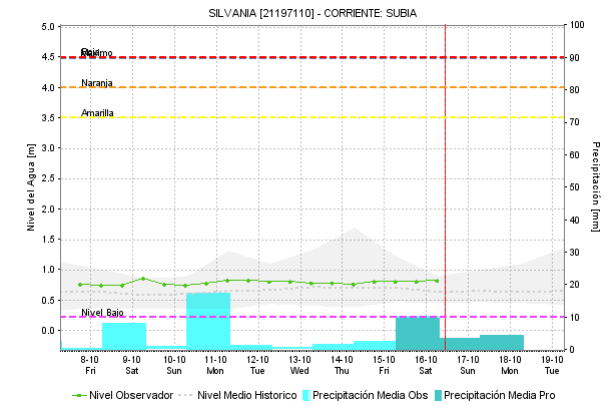
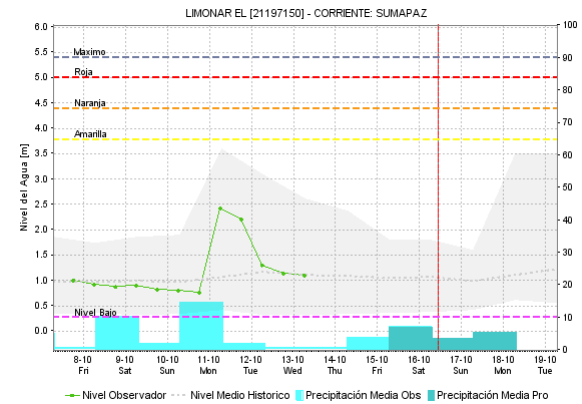
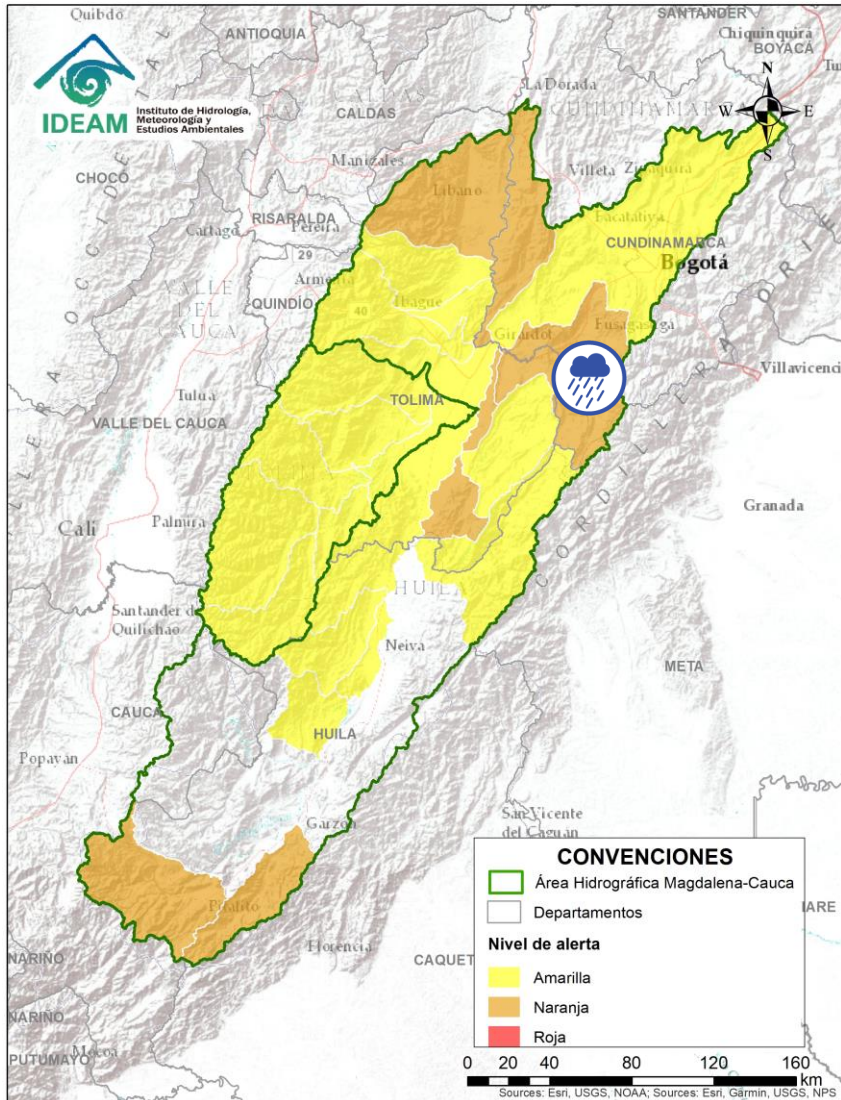


| Alerta   | Zona Hidrografica | Subzona o Cuenca Hidrografica | Descripción de la alerta hidrológica  |
|--|-------------------|-------------------------------|---|
|  | Alto Magdalena    | Cuenca del río Toraré         | Probabilidad de crecientes súbitas en el río Tota y sus afluentes, especial atención en los municipios de Anzoátegui y Alvarado (Tolima). |



Por favor, pique aquí para volver al mapa principal de Áreas Hidrográficas de Colombia.

# ÁREA HIDROGRÁFICA DEL MAGDALENA – CAUCA (cuenca alta del río Magdalena)

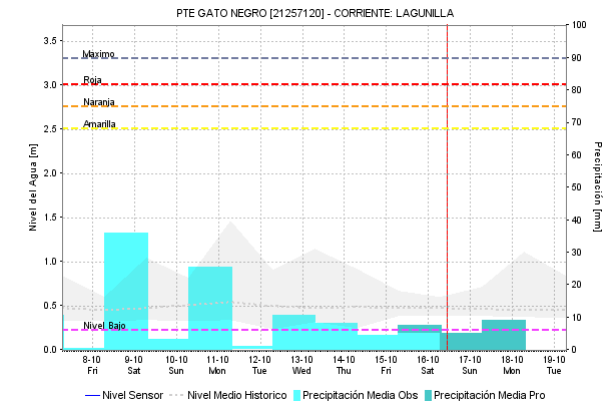
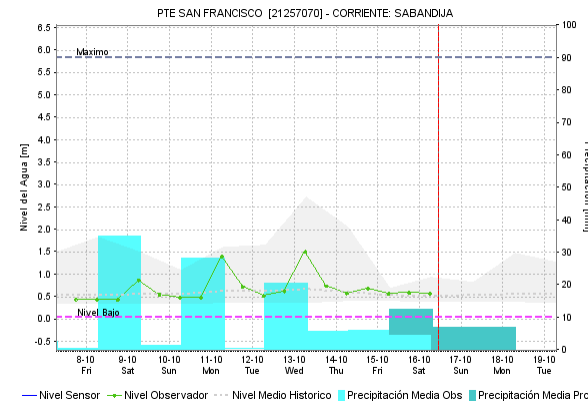
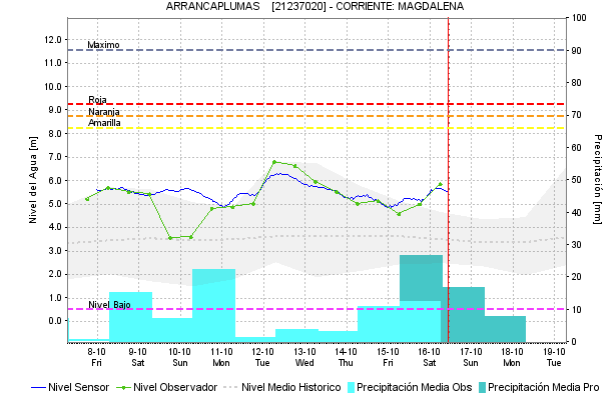
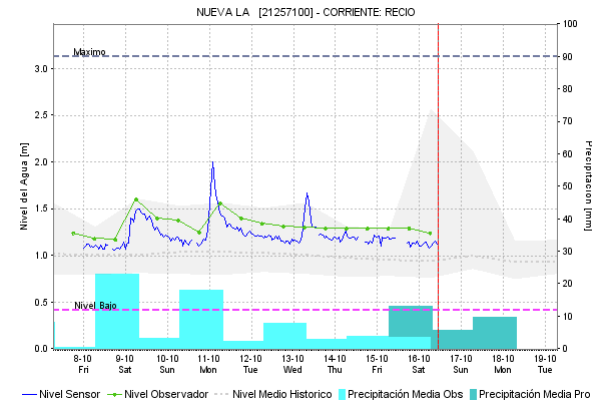
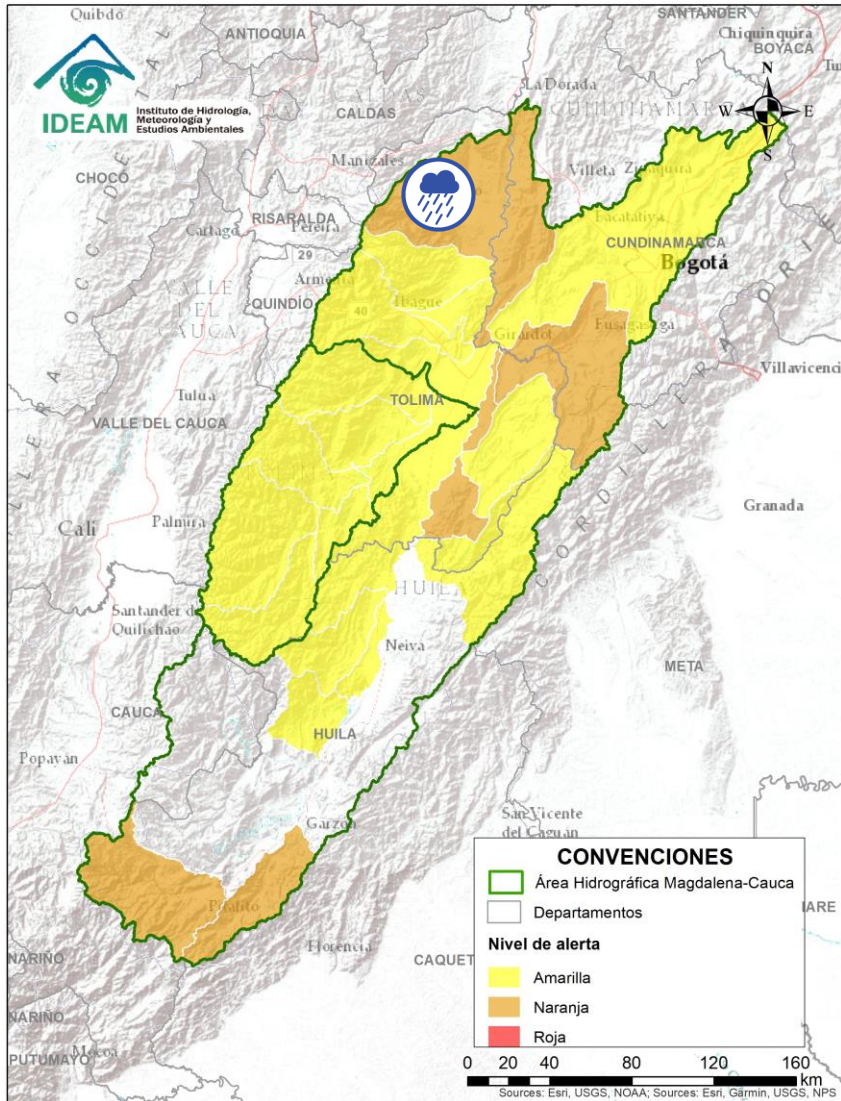


| Alerta | Zona Hidrográfica | Subzona o Cuenca Hidrográfica | Descripción de la alerta hidrológica  |
|--------|-------------------|-------------------------------|---|
|        | Alto Magdalena    | Cuenca del río Sumapaz        | Probabilidad de crecientes súbitas en el río Sumapaz y sus afluentes, se recomienda especial atención en los municipios de Ricaurte, Cabrera, Pandi, Melgar y Silvania (Cundinamarca), ante posibles afectaciones por desbordamientos e inundaciones. |

Por favor, pique aquí para volver al mapa principal de Áreas Hidrográficas de Colombia.

# ÁREA HIDROGRÁFICA DEL MAGDALENA – CAUCA

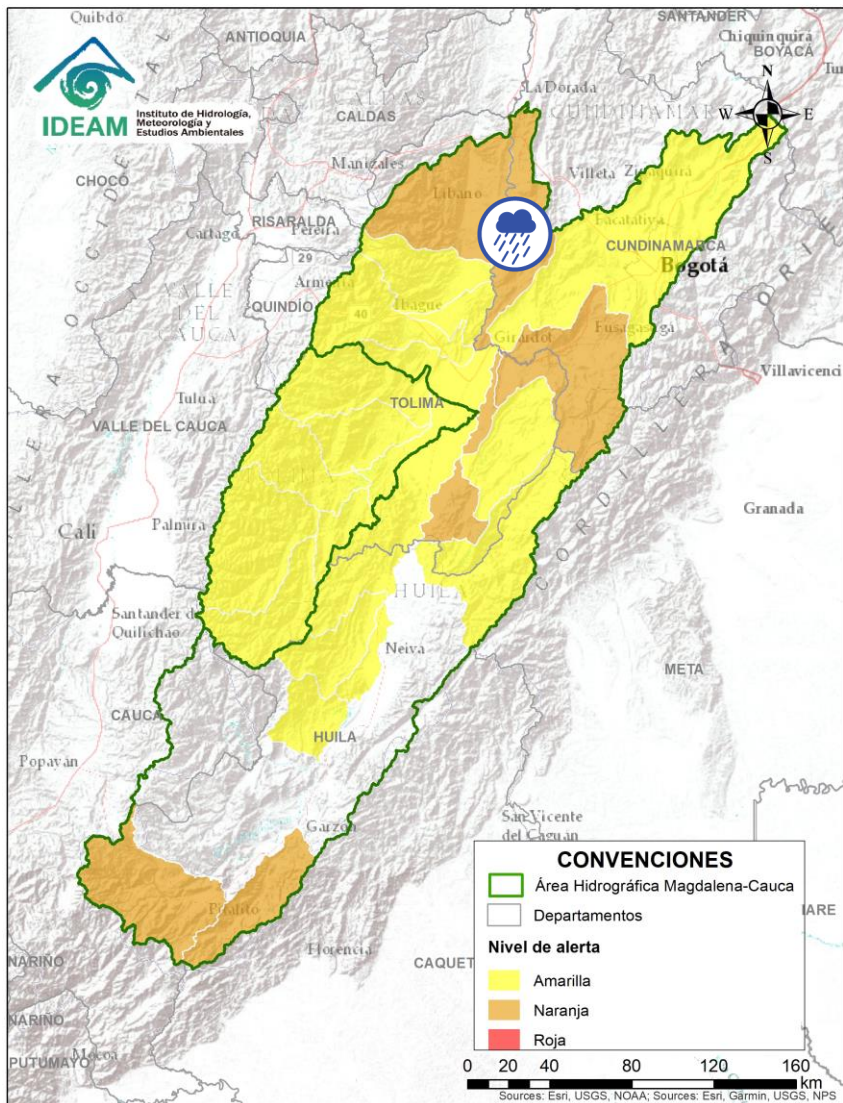
## (cuenca alta del río Magdalena)




| Alerta | Zona Hidrográfica | Subzona o Cuenca Hidrográfica | Descripción de la alerta hidrológica  |
|--------|-------------------|-------------------------------|---|
|        | Alto Magdalena    | Cuenca del río Lagunilla      | Probabilidad de crecientes súbitas en el nivel de los ríos Sabandija, Recio y Lagunilla, afluentes del alto Magdalena. Se recomienda especial atención en los municipios de Murillo, Líbano, Lérída, Armero y Venadillo (Tolima). |

Por favor, pique aquí para volver al mapa principal de Áreas Hidrográficas de Colombia.

# ÁREA HIDROGRÁFICA DEL MAGDALENA – CAUCA (cuena alta del río Magdalena)

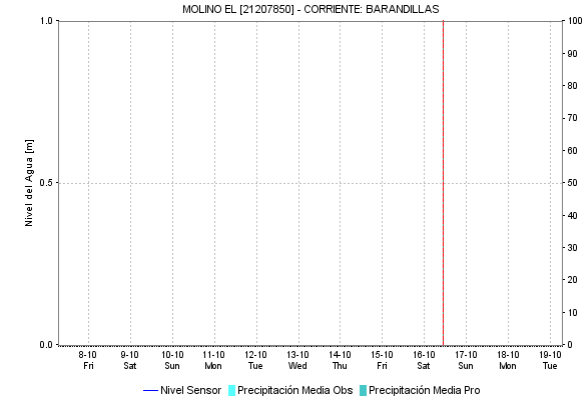
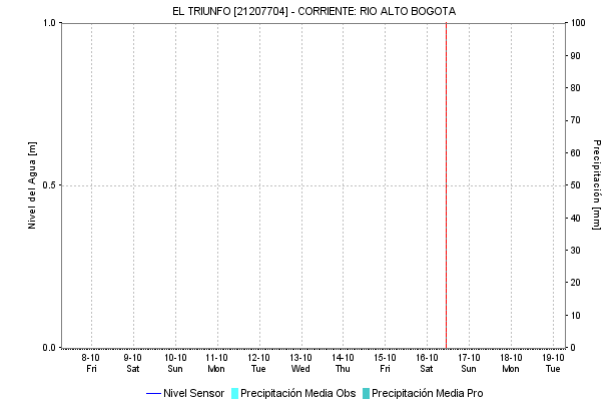
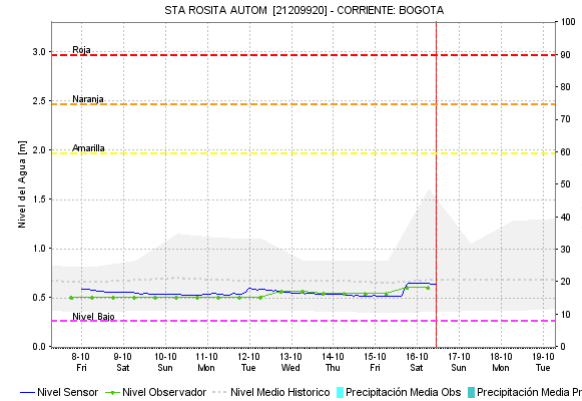
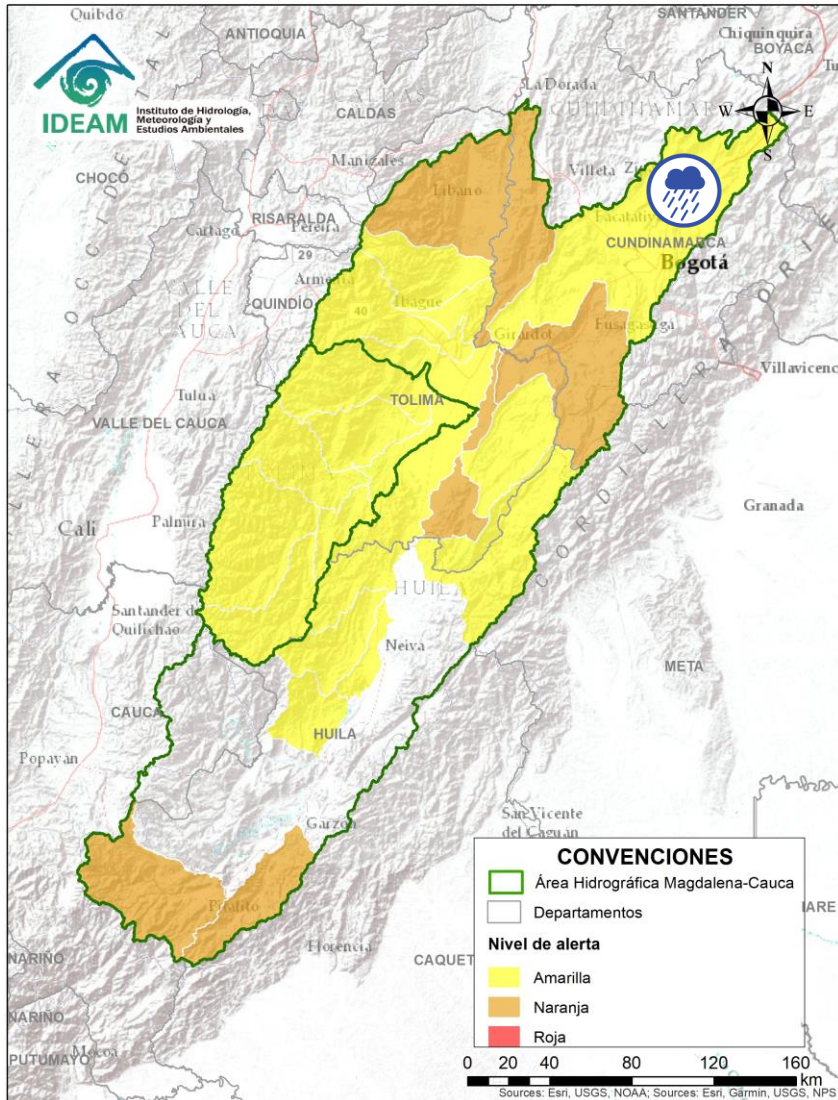



| Alerta   | Zona Hidrografica | Subzona o Cuenca Hidrografica                     | Descripción de la alerta hidrológica   |
|--|-------------------|---|--|
|  | Alto Magdalena    | Cuenca del río Seco y otros directos al Magdalena | Probabilidad de incrementos súbitos en el nivel del río Seco entre otros directos al Magdalena en este sector. |

 Por favor, pique aquí para volver al mapa principal de Áreas Hidrográficas de Colombia.



# ÁREA HIDROGRÁFICA DEL MAGDALENA – CAUCA (cuenca alta del río Magdalena)

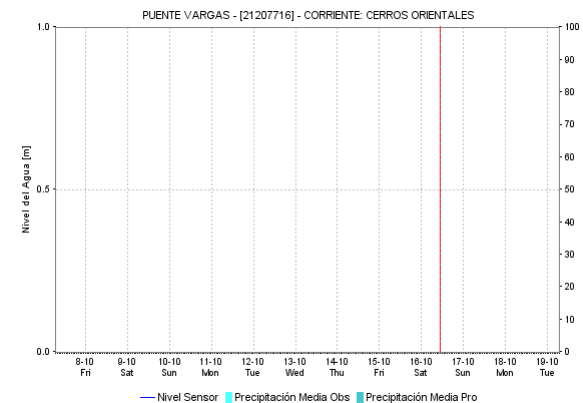
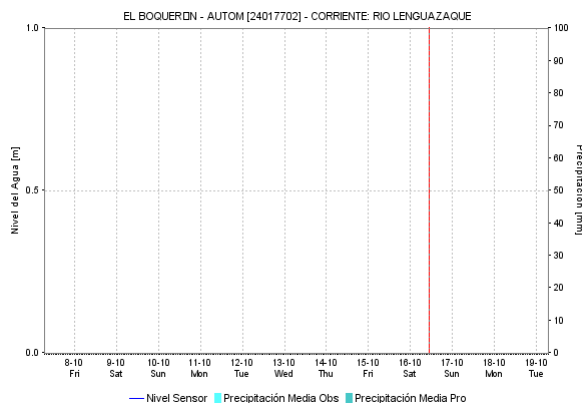
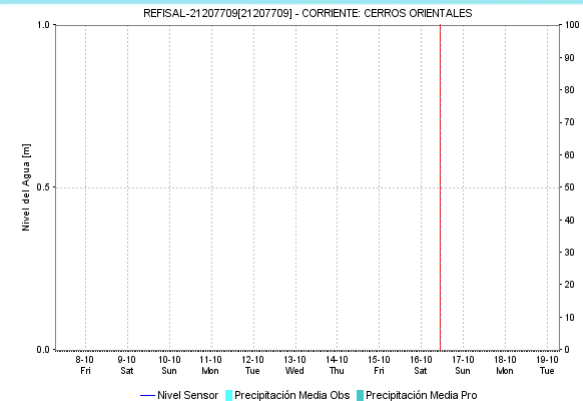
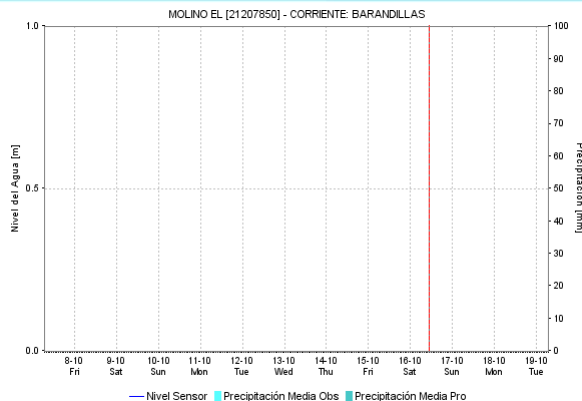
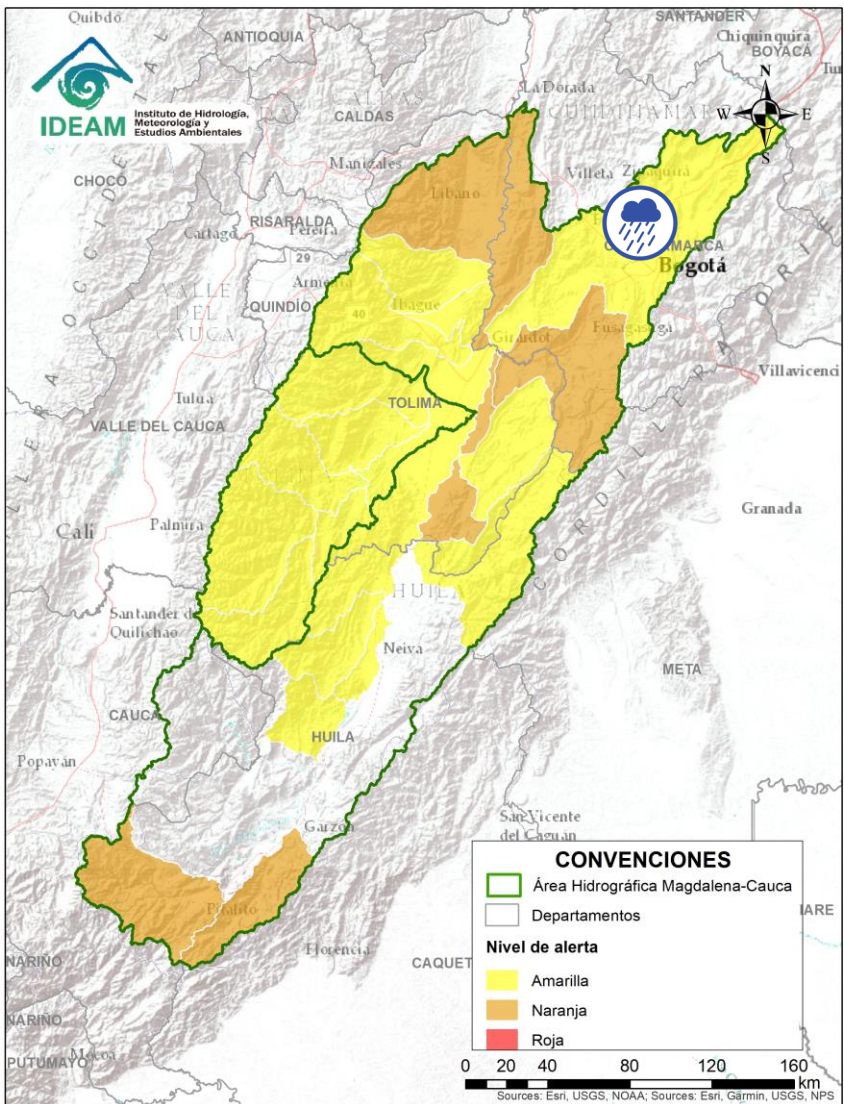



| Alerta   | Zona Hidrografica | Subzona o Cuenca Hidrografica | Descripción de la alerta hidrológica   |
|--|-------------------|-------------------------------|--|
|  | Alto Magdalena    | Cuenca alta del río Bogotá    | Probabilidad de crecientes súbitas en la cuenca alta del río Bogotá, especialmente los aportantes de los cerros orientales, los ríos Barandillas, Subachoque, Teusacá, Simaya, Canal Salitre, Canal Cundinamarca y quebrada Yomasa entre otros aportantes. Se recomienda especial atención en los municipios de Tausa, Suesca, Villagómez, Chocontá, Villapinzón, Nemocón, La Calera y Usme (Cundinamarca). <b>Nota:</b> CDGRD Cundinamarca reporta afectaciones por fuertes lluvias, encharcamientos en los municipios de Chía y Cota tres familias afectadas (11/10/2022). |

 Por favor, pique aquí para volver al mapa principal de Áreas Hidrográficas de Colombia.

# ÁREA HIDROGRÁFICA DEL MAGDALENA – CAUCA

## (cuenca alta del río Magdalena)

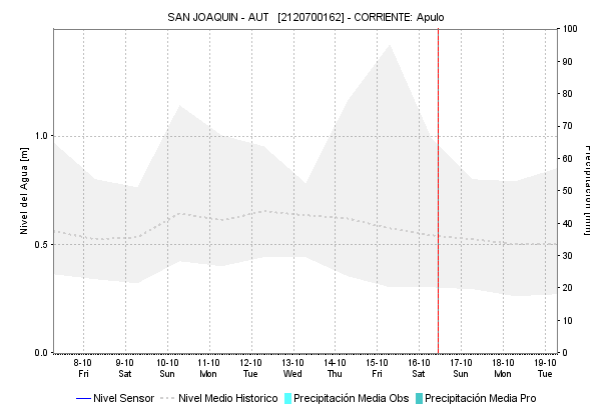
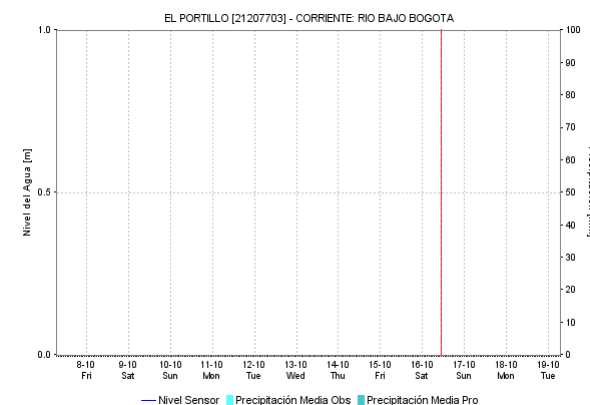
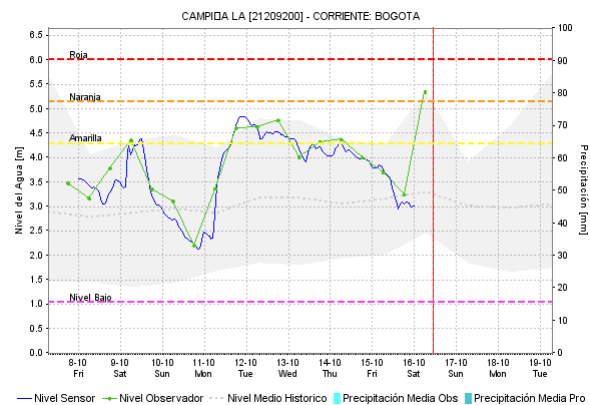
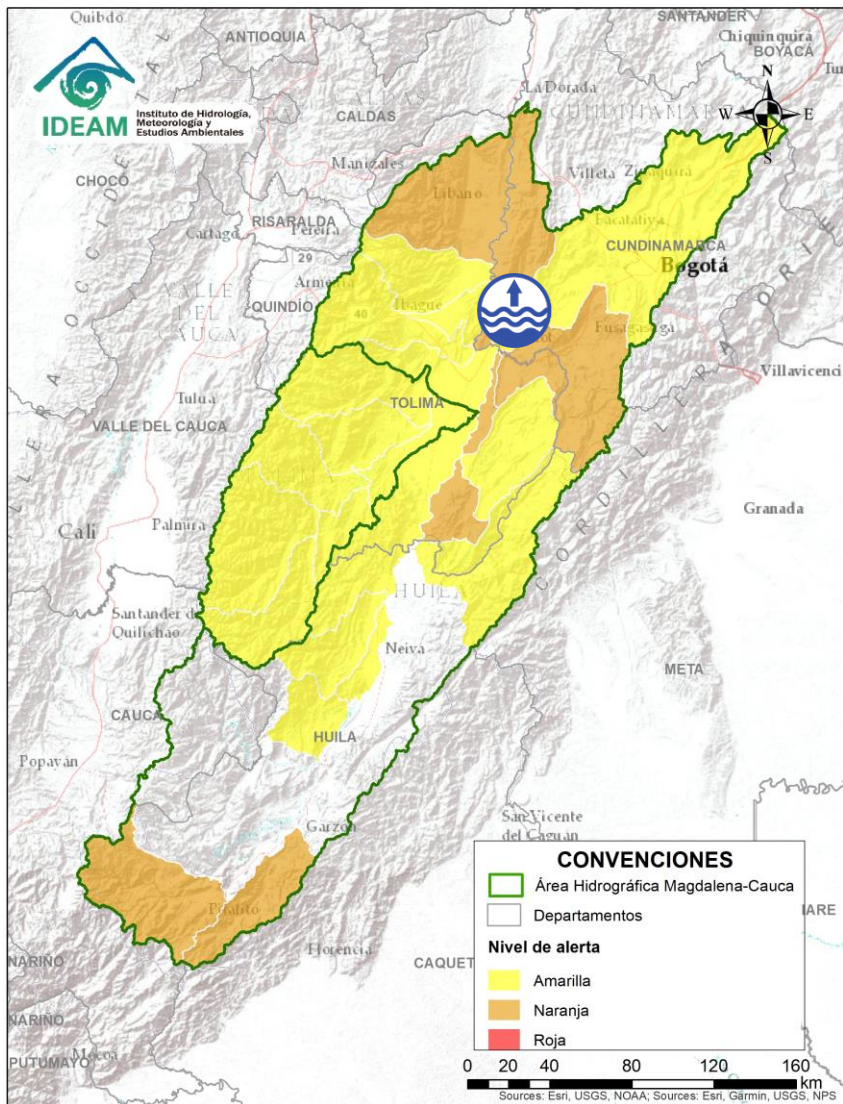



| Alerta   | Zona Hidrográfica | Subzona o Cuenca Hidrográfica      | Descripción de la alerta hidrológica  |
|--|-------------------|------------------------------------|---|
|  | Alto Magdalena    | Cuenca alta y media del río Bogotá | Probabilidad de crecientes súbitas del río Bogotá y sus afluentes como son el río Tunjuelo, río Fucha entre otros ubicados a lo largo de la cuenca media. Especial atención en los municipios de Villagómez, Chocontá, Villapinzón, Tocancipá, Facatativá, Cajicá, Chía, Funza, La Calera, Zipaquirá (Cundinamarca). Aunque en la ciudad de Bogotá los niveles del río y canales no están altos, no se descartan posibles anegamientos por las persistentes precipitaciones en diferentes sectores. |


Por favor, pique aquí para volver al mapa principal de Áreas Hidrográficas de Colombia.

# ÁREA HIDROGRÁFICA DEL MAGDALENA – CAUCA

## (cuenca alta del río Magdalena)

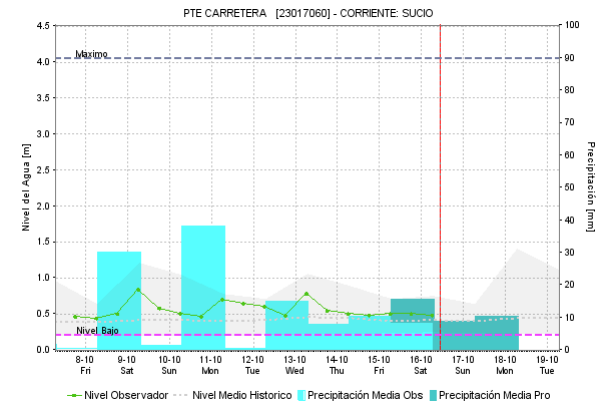
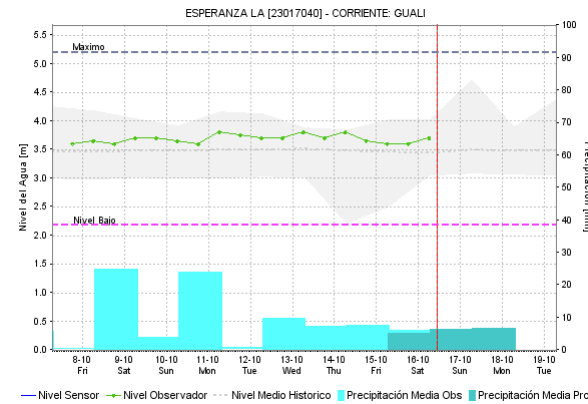
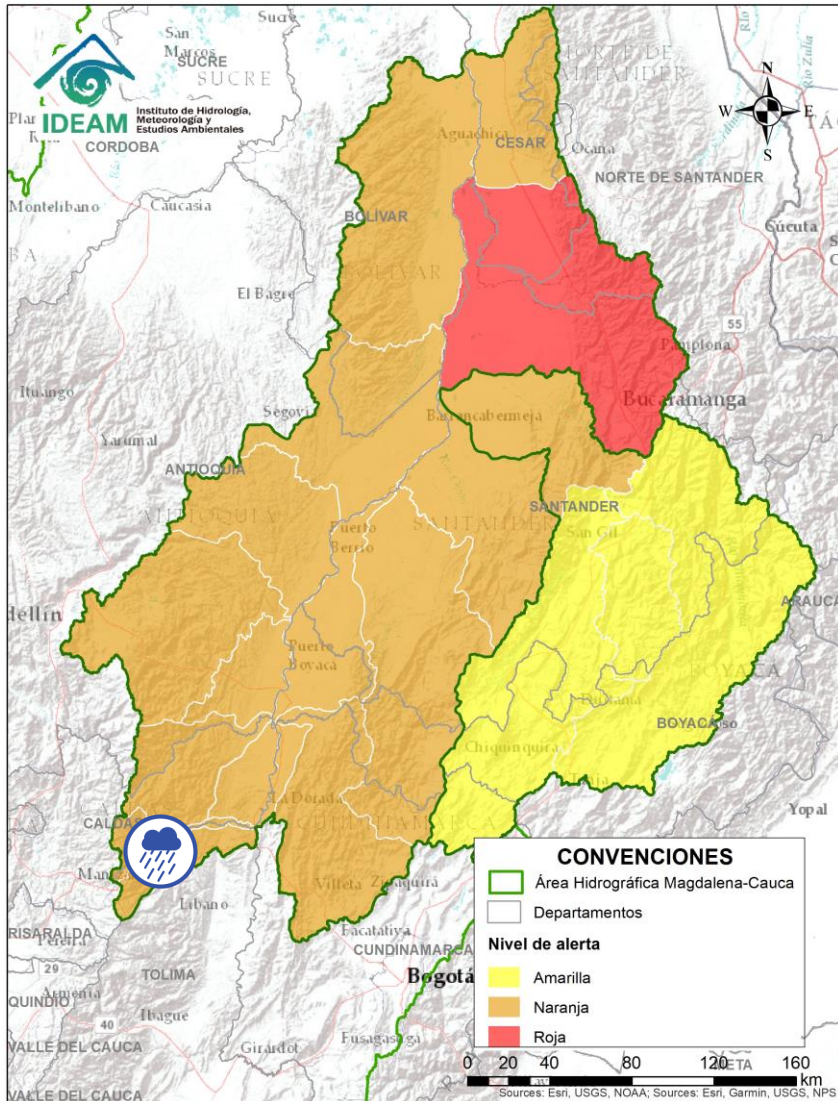




| Alerta   | Zona Hidrografica | Subzona o Cuenca Hidrografica | Descripción de la alerta hidrológica  |
|--|-------------------|-------------------------------|---|
|  | Alto Magdalena    | Cuenca Baja del río Bogotá    | Se prevé niveles altos en la parte baja del río Bogotá, a la altura de Girardot (Cundinamarca), dado el transito de la onda de creciente que vienen en la parte media de la cuenca. |

 Por favor, pique aquí para volver al mapa principal de Áreas Hidrográficas de Colombia.

# ÁREA HIDROGRÁFICA DEL MAGDALENA – CAUCA

## (cuena media del río Magdalena)



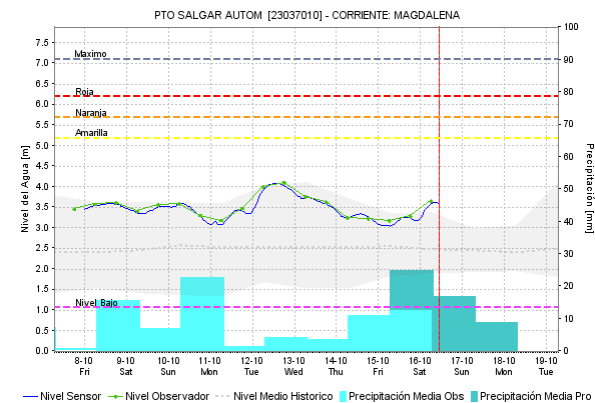
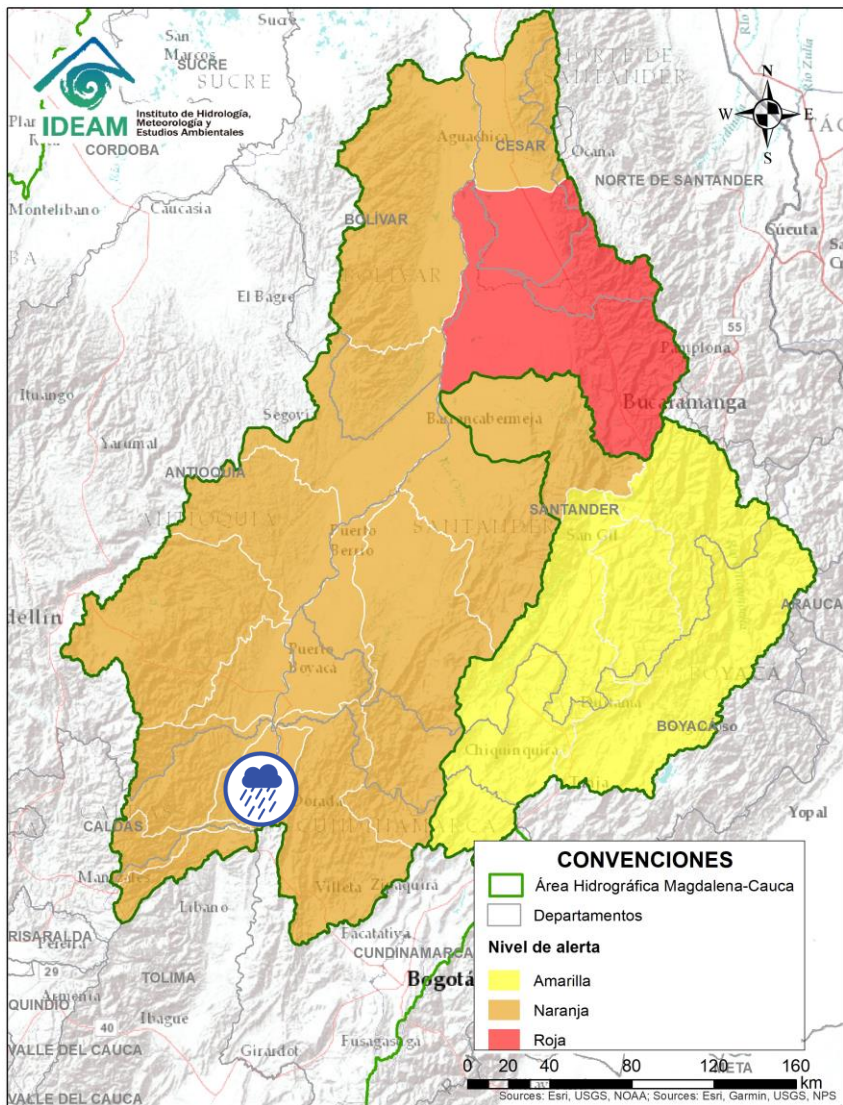
| Alerta   | Zona Hidrográfica | Subzona o Cuena Hidrográfica | Descripción de la alerta hidrológica   |
|--|-------------------|------------------------------|--|
|  | Medio Magdalena   | Cuena del río Gualí          | Probabilidad de crecientes súbitas en el río Gualí y sus afluentes, especial atención en los municipios de Fresno (Tolima), Mariquita (Tolima), Pensilvania (Caldas), Casablanca (Tolima) y Samaná (Caldas). |
|  | Medio Magdalena   | Cuena del río Guarinó        | Probabilidad de crecientes súbitas en la cuena del río Guarinó. Especial atención en el municipio de Manzanares (Caldas).  |




Por favor, pique aquí para volver al mapa principal de Áreas Hidrográficas de Colombia.

# ÁREA HIDROGRÁFICA DEL MAGDALENA – CAUCA

## (cuenca media del río Magdalena)

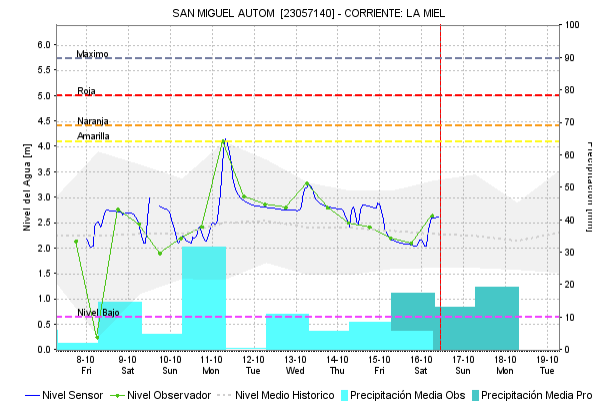
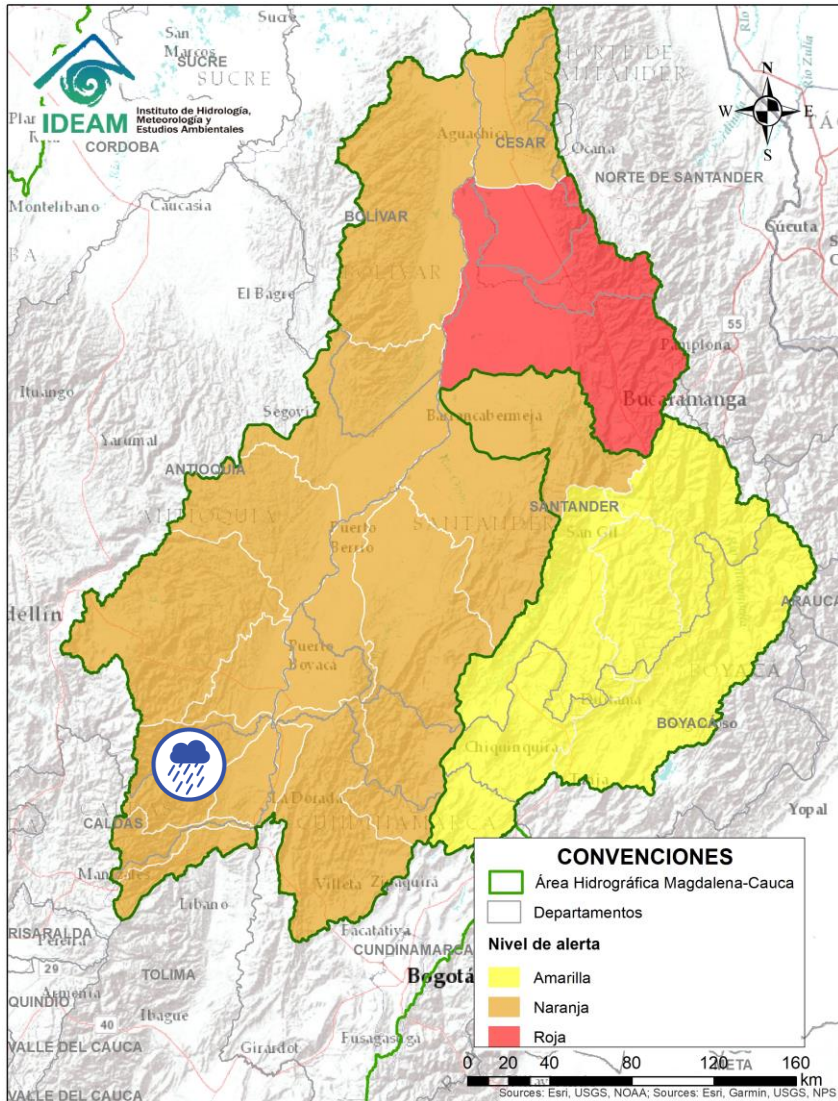



| Alerta   | Zona Hidrografica | Subzona o Cuenca Hidrografica                                | Descripción de la alerta hidrológica   |
|--|-------------------|--|--|
|  | Medio Magdalena   | Directos al Medio Magdalena entre los ríos Guarinó y La Miel | Probabilidad de crecientes súbitas en los niveles de los aportantes directos al Medio Magdalena entre los ríos Guarinó y La Miel. Especial atención en La Dorada - Caldas. |

Por favor, pique aquí para volver al mapa principal de Áreas Hidrográficas de Colombia.

# ÁREA HIDROGRÁFICA DEL MAGDALENA – CAUCA

## (cuena media del río Magdalena)



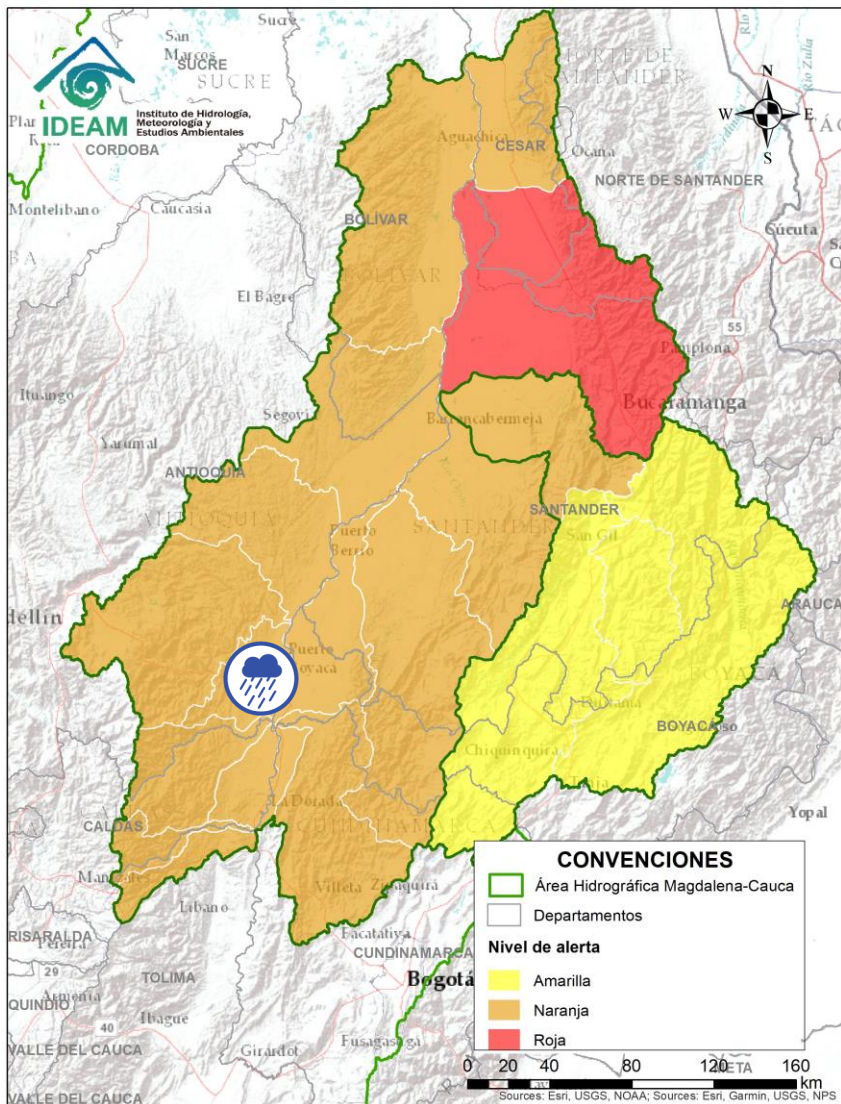
| Alerta   | Zona Hidrográfica | Subzona o Cuenca Hidrográfica   | Descripción de la alerta hidrológica   |
|--|-------------------|---------------------------------|--|
|  | Medio Magdalena   | Cuenca del río La Miel (Samaná) | Probabilidad de incrementos en los niveles del río La Miel y sus aportantes. Especial atención en los municipios de Marquetalia, Samaná, Pensilvania, Norcasia (Caldas), Argelia y Sonsón (Antioquia). |




Por favor, pique aquí para volver al mapa principal de Áreas Hidrográficas de Colombia.

# ÁREA HIDROGRÁFICA DEL MAGDALENA – CAUCA

## (cuenca media del río Magdalena)



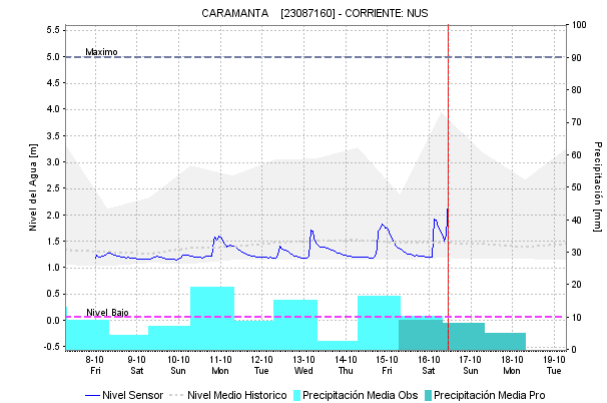
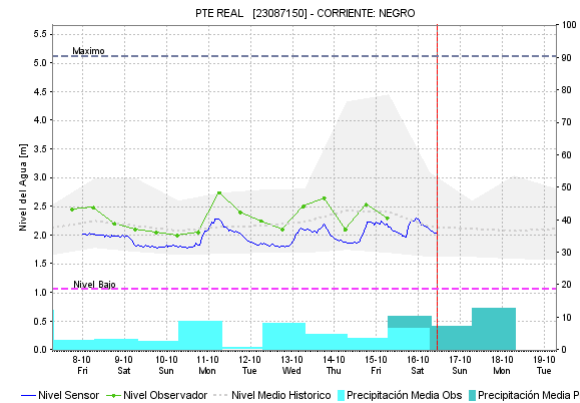
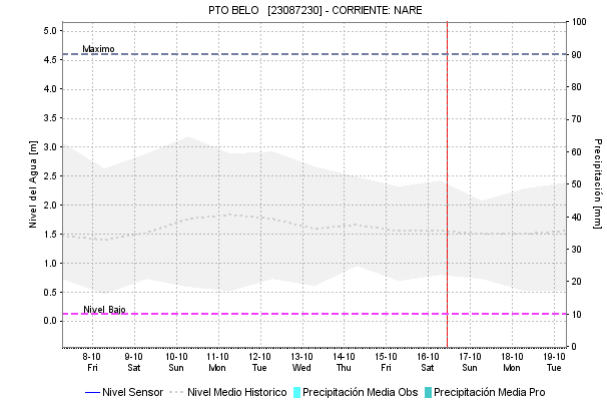
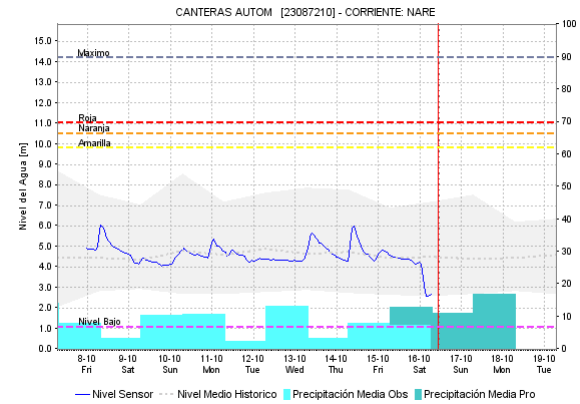
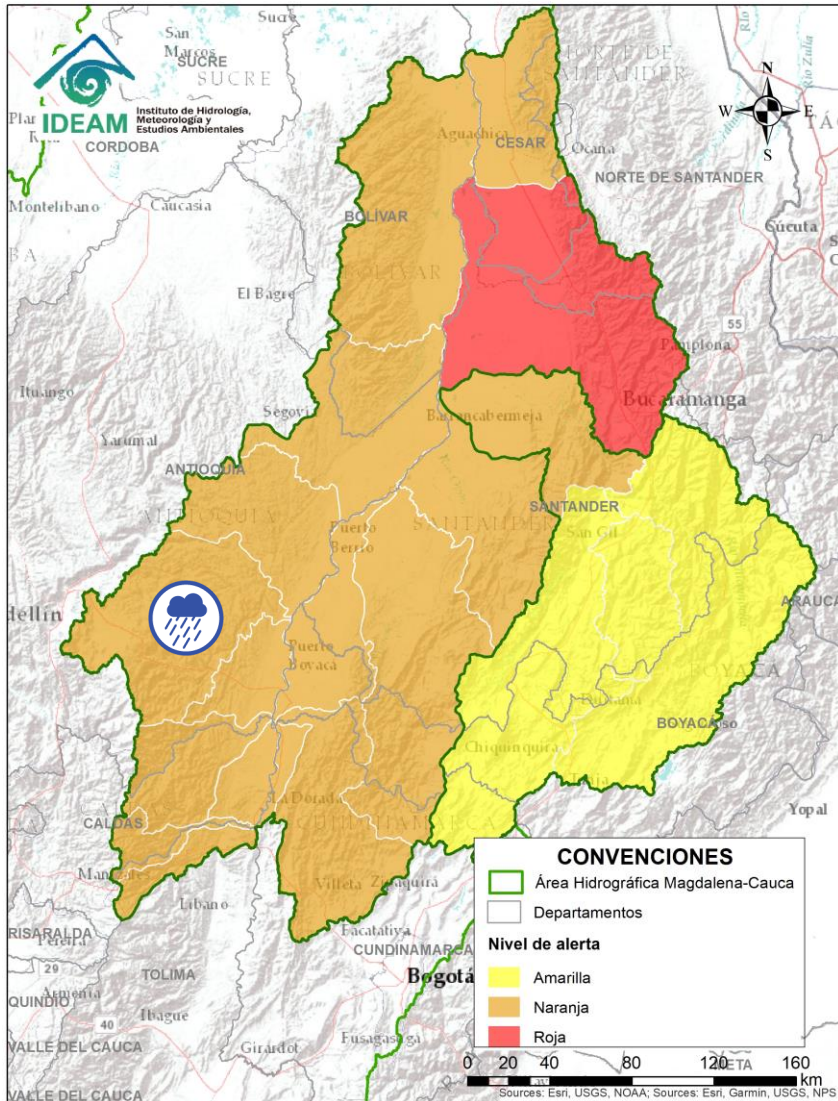
| Alerta   | Zona Hidrografica | Subzona o Cuenca Hidrografica                             | Descripción de la alerta hidrológica  |
|--|-------------------|---|---|
|  | Medio Magdalena   | Directos al medio Magdalena entre los ríos La Miel y Nare | Probabilidad de crecientes súbitas en los niveles de los aportantes directos al Medio Magdalena entre los ríos La Miel y Nare, especialmente en el río Claro (Cocorná Sur). Especial atención a la altura de los municipios de Sonsón, Puerto Triunfo, Puerto Nare y San Francisco.<br><b>Nota: 1)</b> CORNARE reporta inundaciones municipio de Puerto Triunfo, en el corregimiento de la Estación Cocorná, por desbordamiento del Río Claro Cocorná Sur (05/10/2021). |




Por favor, pique aquí para volver al mapa principal de Áreas Hidrográficas de Colombia.

# ÁREA HIDROGRÁFICA DEL MAGDALENA – CAUCA

## (cuenca media del río Magdalena)



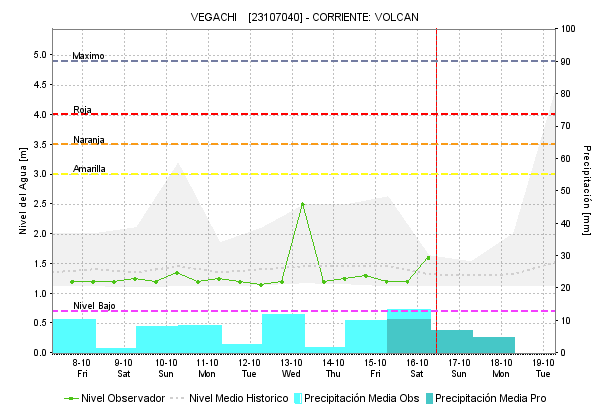
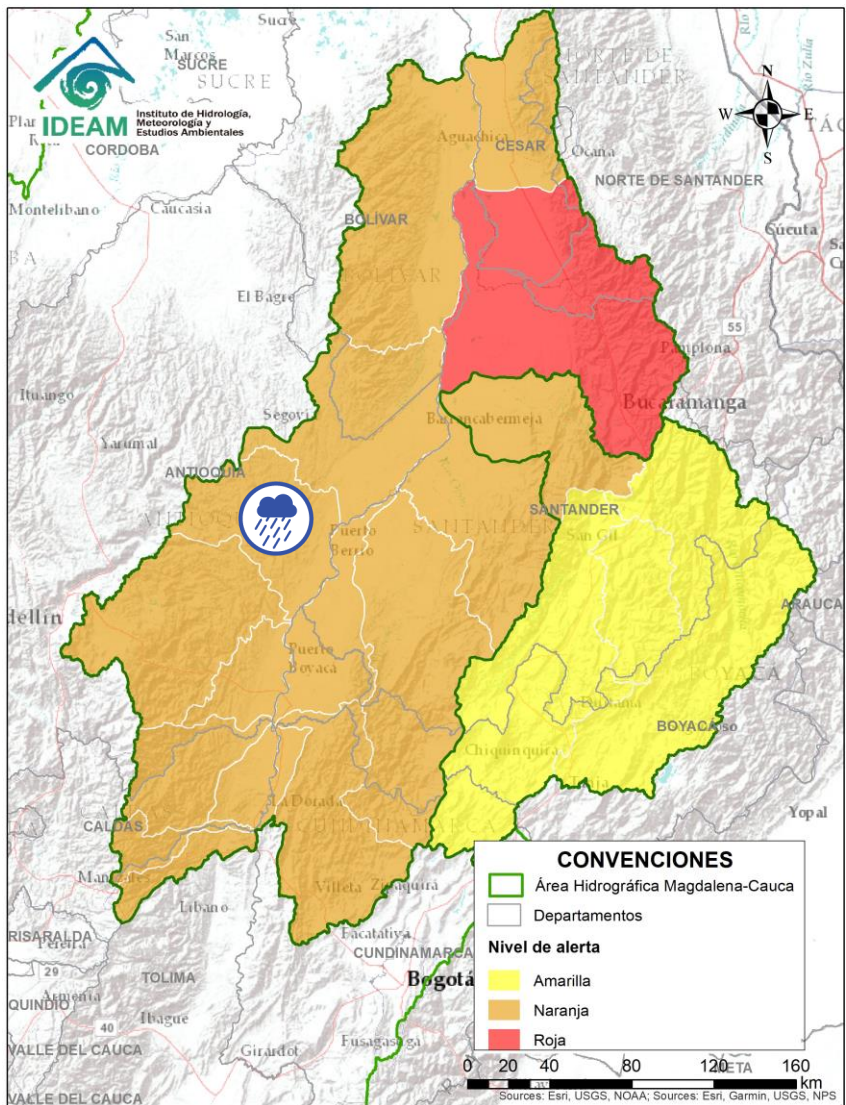
| Alerta  | Zona Hidrográfica | Subzona o Cuenca Hidrográfica | Descripción de la alerta hidrológica  |
|---|-------------------|-------------------------------|---|
|  | Medio Magdalena   | Cuenca del río Nare           | Probabilidad de crecientes súbitas en el río Nare y sus afluentes, especial atención en el río Nus. No se descartan incrementos de nivel en otros afluentes como los ríos Samaná Norte, Negro y quebradas Marinilla, La Mosca y Santa Gertrudis. Se recomienda especial atención en los municipios de Guarne, El Retiro, La Ceja, Cisneros, San Roque, Santo Domingo, Concepción, Rionegro, Santuario, Marinilla, Cocorná, San Luis, Yolombó y Puerto Nare. |


Por favor, pique aquí para volver al mapa principal de Áreas Hidrográficas de Colombia.



# ÁREA HIDROGRÁFICA DEL MAGDALENA – CAUCA

## (cuenca media del río Magdalena)

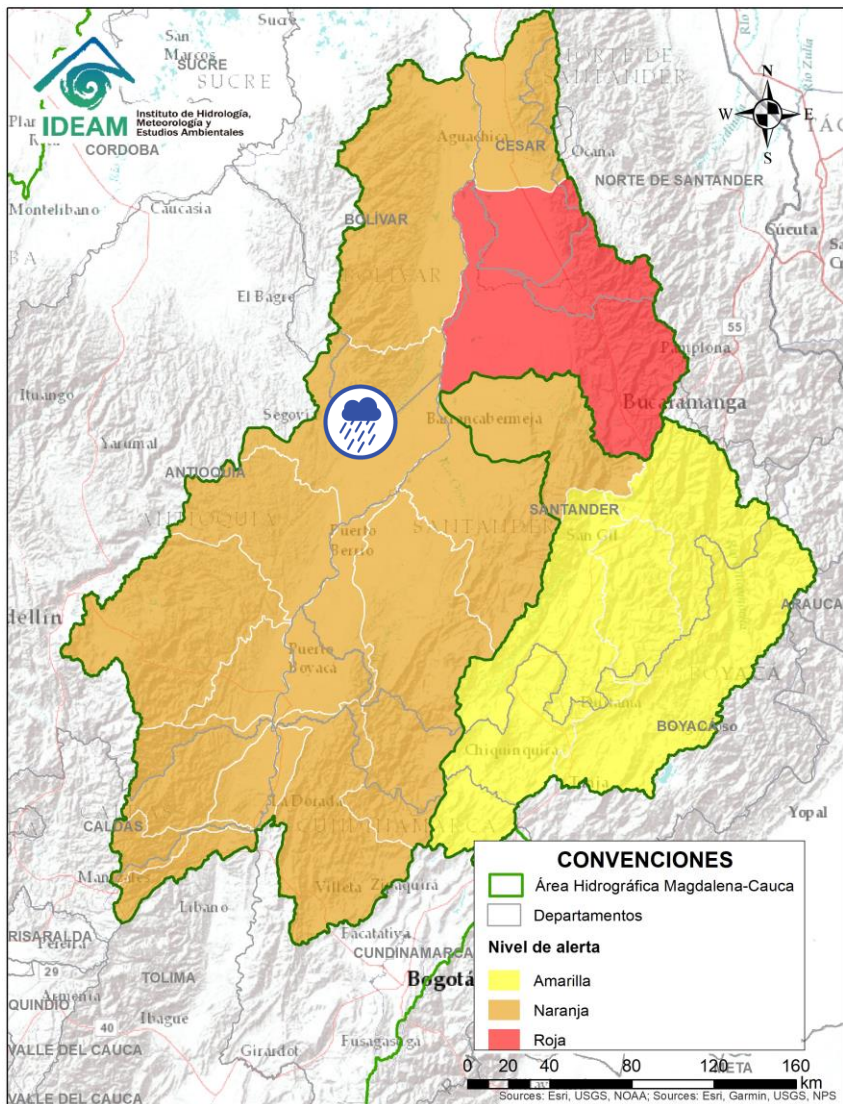



| Alerta   | Zona Hidrográfica | Subzona o Cuenca Hidrográfica | Descripción de la alerta hidrológica   |
|--|-------------------|-------------------------------|--|
|  | Medio Magdalena   | Cuenca del río San Bartolo    | Probabilidad de crecientes súbitas en el río San Bartolo y sus afluentes, principalmente en los ríos Vegachi y Regla. Especial atención en los municipios de Yolombó, Vegachi y Yondó. |



Por favor, pique aquí para volver al mapa principal de Áreas Hidrográficas de Colombia.

# ÁREA HIDROGRÁFICA DEL MAGDALENA – CAUCA (cuenca media del río Magdalena)



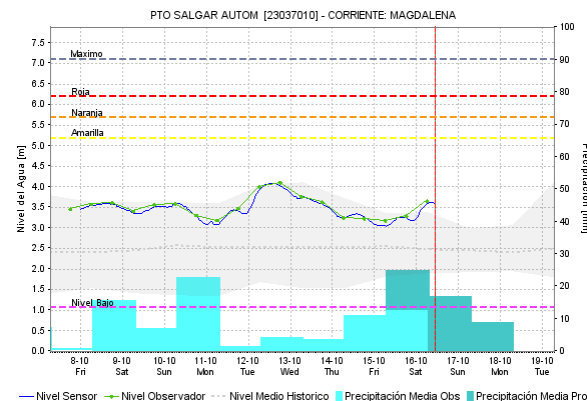
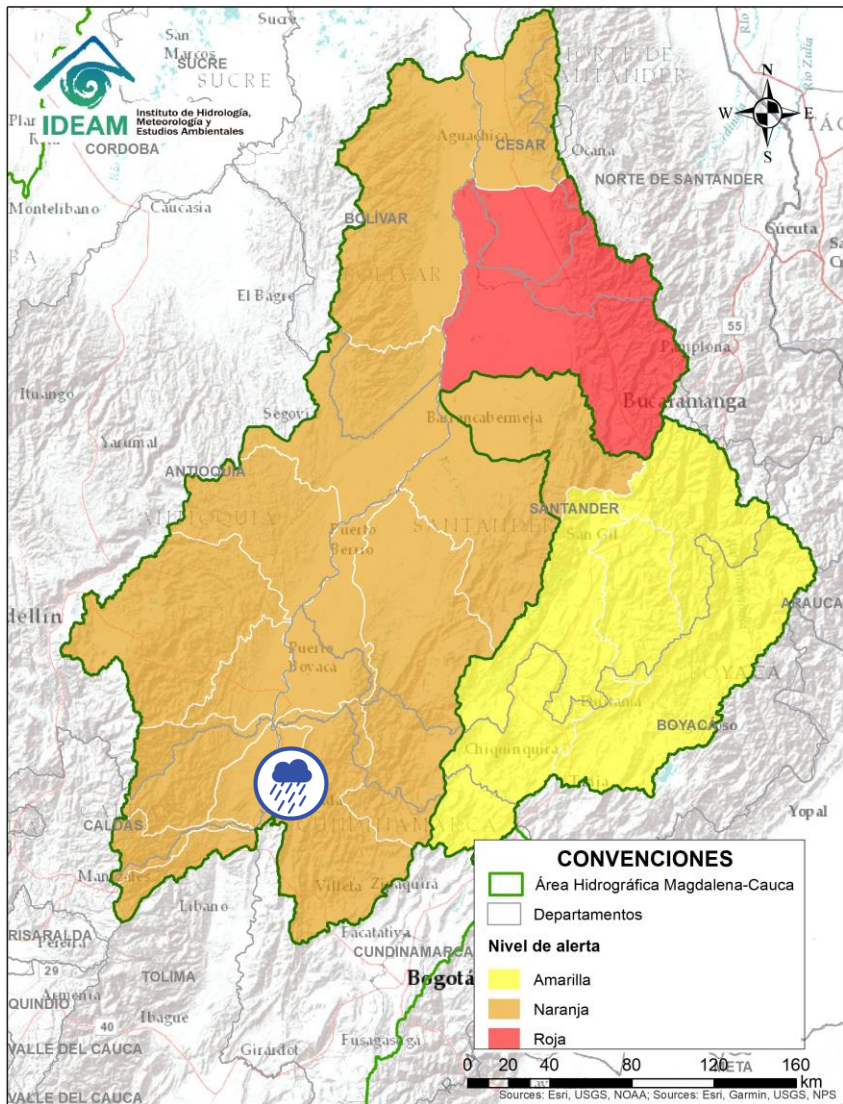
| Alerta   | Zona Hidrográfica | Subzona o Cuenca Hidrográfica | Descripción de la alerta hidrológica   |
|--|-------------------|-------------------------------|--|
|  | Medio Magdalena   | Cuenca del río Cimitarra      | Probabilidad de crecientes súbitas en el río Cimitarra y sus afluentes. Especial atención en los municipios de Cantagallo, Yondó y Remedios, dadas las fuertes lluvias registradas en la cuenca. |




Por favor, pique aquí para volver al mapa principal de Áreas Hidrográficas de Colombia.

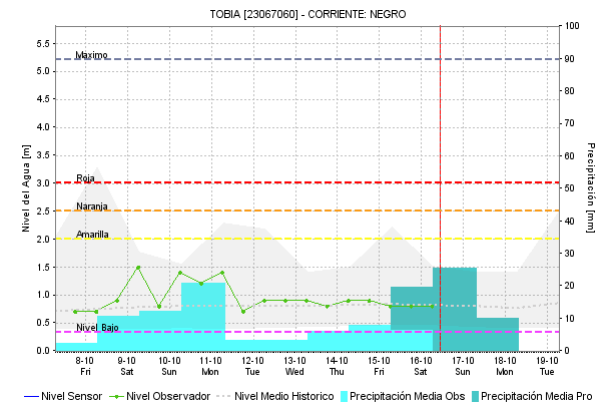
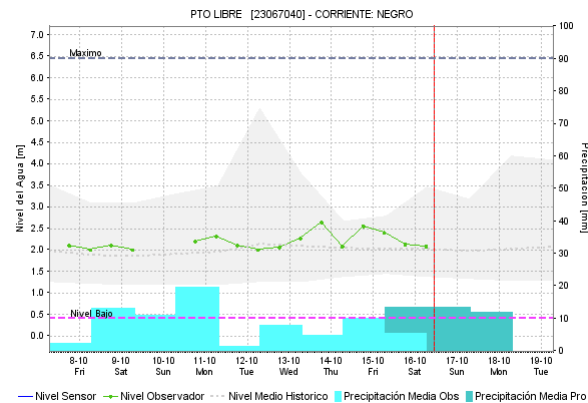
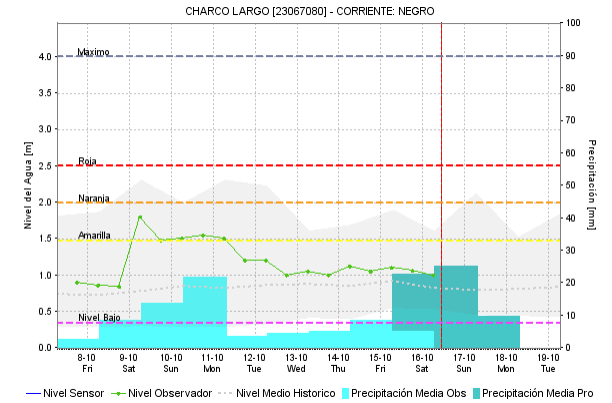
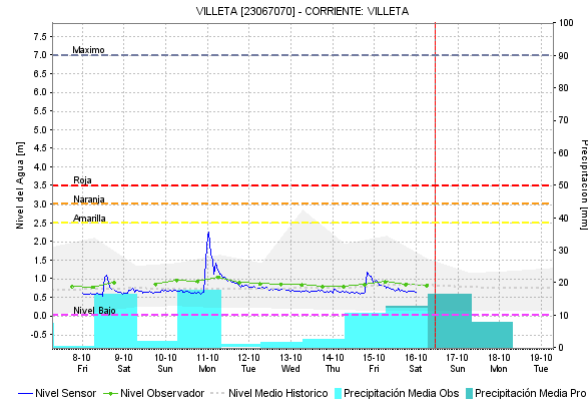
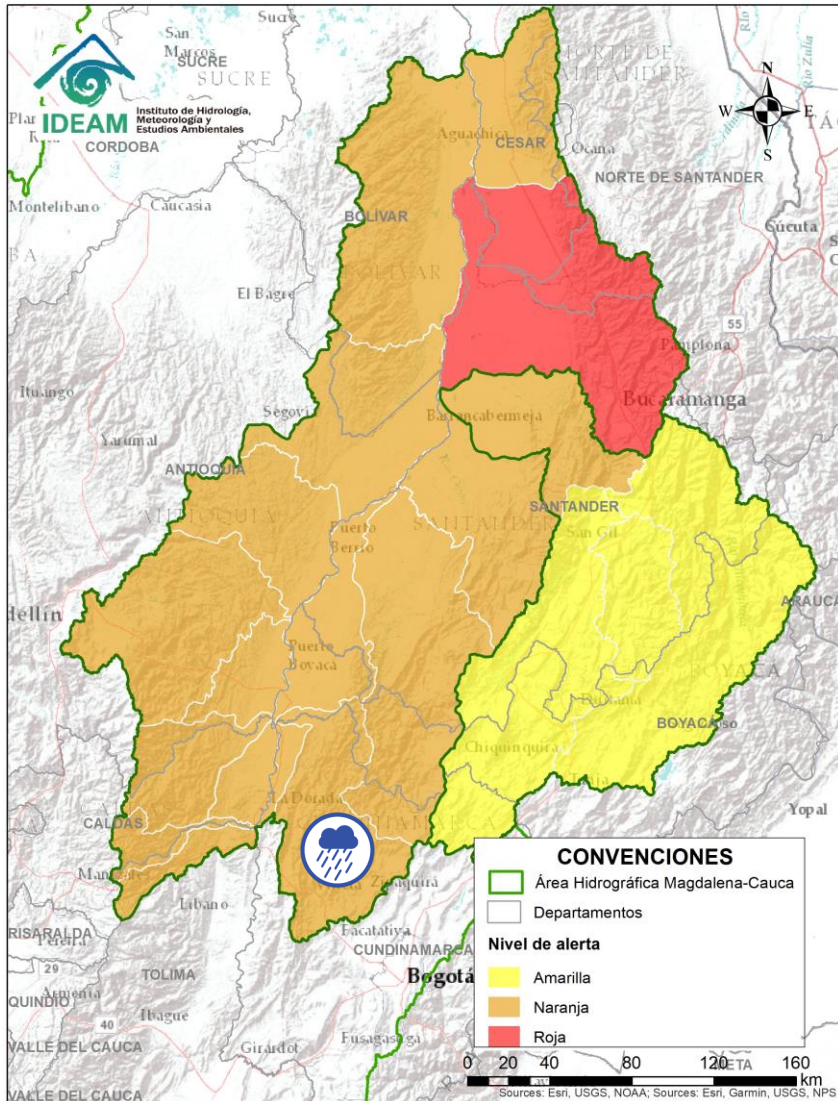
# ÁREA HIDROGRÁFICA DEL MAGDALENA – CAUCA

## (cuenca media del río Magdalena)



| Alerta   | Zona Hidrografica | Subzona o Cuenca Hidrografica                           | Descripción de la alerta hidrológica  |
|--|-------------------|---|---|
|  | Medio Magdalena   | Directos al medio Magdalena entre los ríos Seco y Negro | Probabilidad de incrementos súbitos en los niveles de los aportantes directos al Medio Magdalena entre los ríos Seco y Negro. Especial atención en Puerto Salgar. |

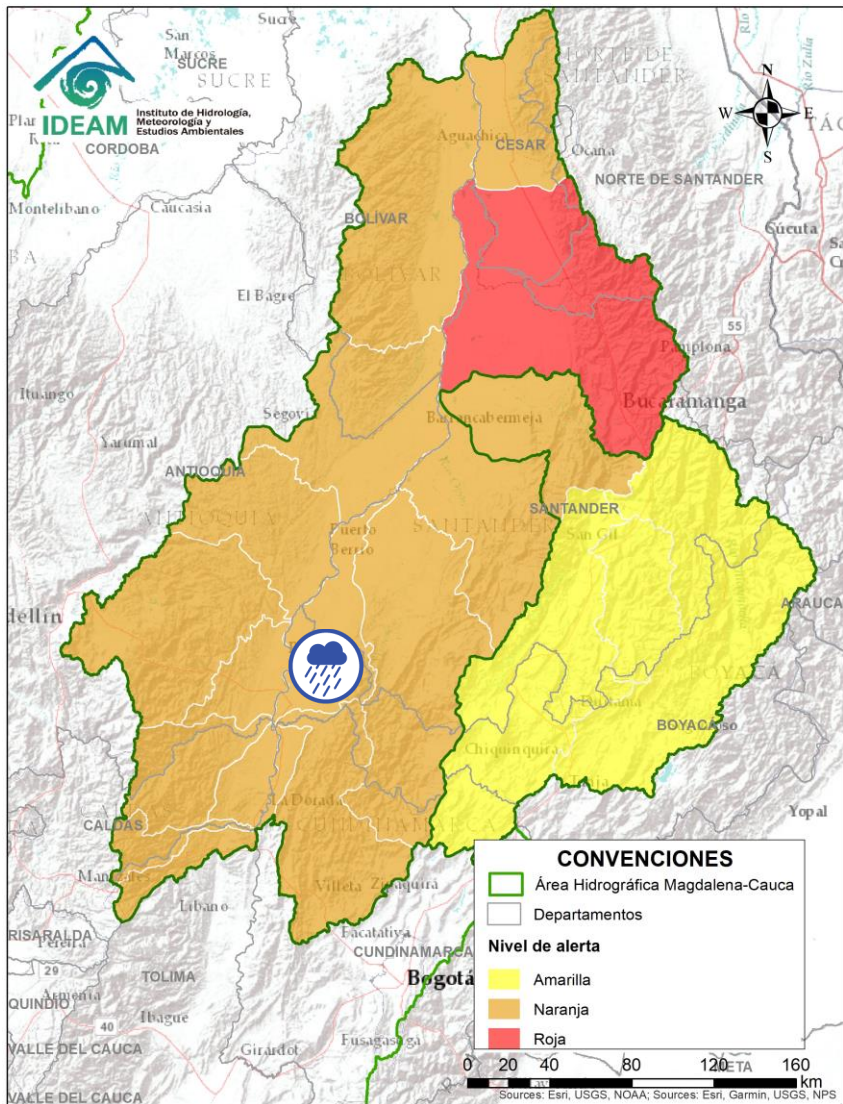
# ÁREA HIDROGRÁFICA DEL MAGDALENA – CAUCA (cuenca media del río Magdalena)




| Alerta | Zona Hidrográfica | Subzona o Cuenca Hidrográfica | Descripción de la alerta hidrológica  |
|--------|-------------------|-------------------------------|---|
|        | Medio Magdalena   | Cuenca del río Negro          | Probabilidad de crecientes súbitas en el río Negro y sus afluentes, tales como la quebrada la Negra y los ríos Guaguaqui y Moras. Especial atención en los municipios de Nimaima, San Francisco, Útica, Villeta, La Vega, Sasaima, Tobia, Nimaima y Yacopí. |

Por favor, pique aquí para volver al mapa principal de Áreas Hidrográficas de Colombia.

# ÁREA HIDROGRÁFICA DEL MAGDALENA – CAUCA (cuena media del río Magdalena)

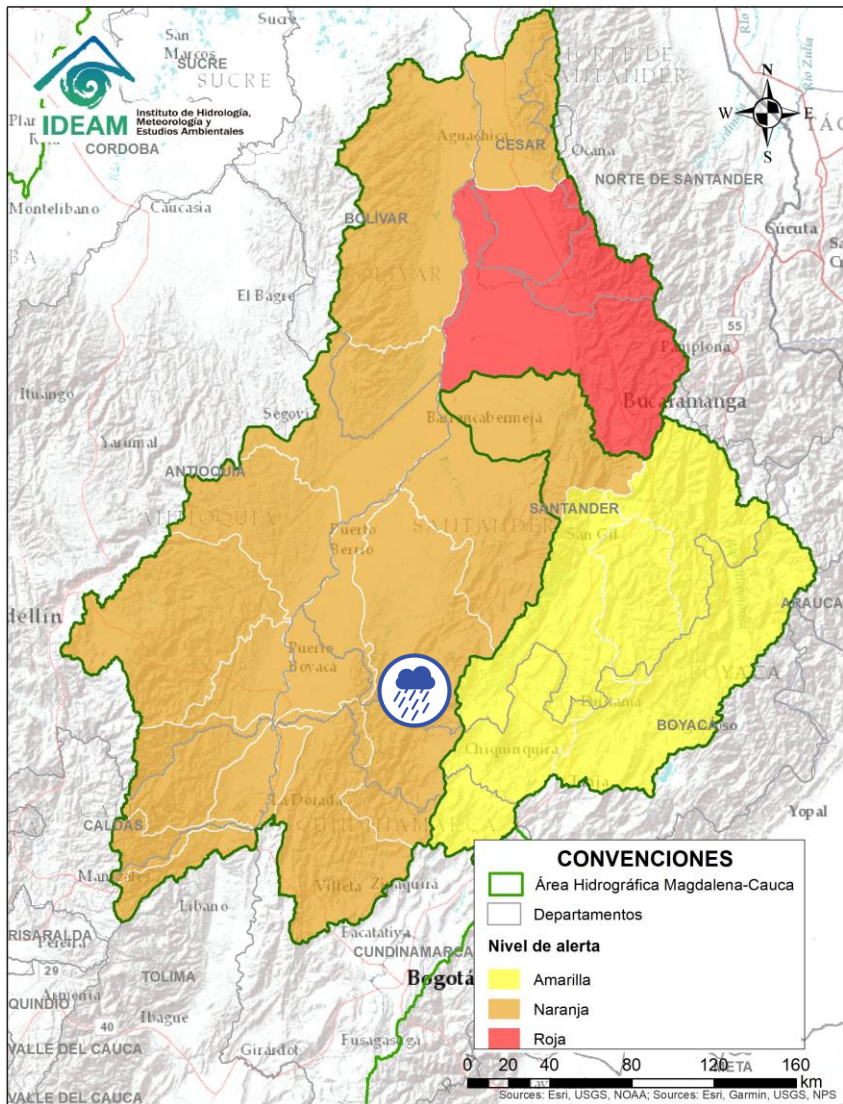


| Alerta   | Zona Hidrografica | Subzona o Cuenca Hidrografica                            | Descripción de la alerta hidrológica  |
|--|-------------------|--|---|
|  | Medio Magdalena   | Directos al Magdalena<br>Medio entre ríos Negro y Carare | Probabilidad de incrementos súbitos en los niveles de los directos al Medio Magdalena entre ríos Negro y Carare. Especial atención a la altura de Puerto Boyacá (Boyacá). |

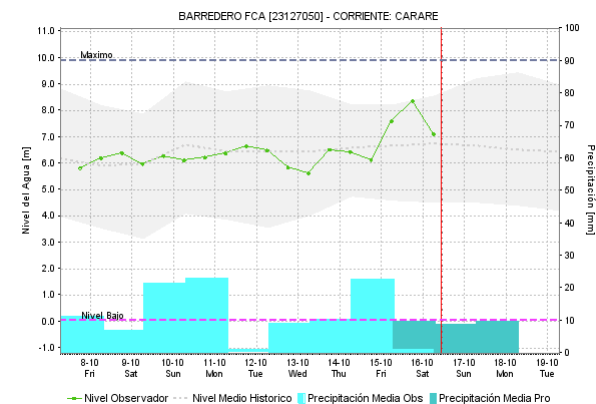
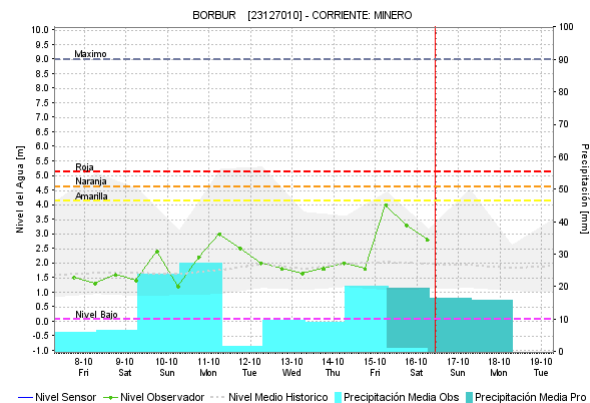
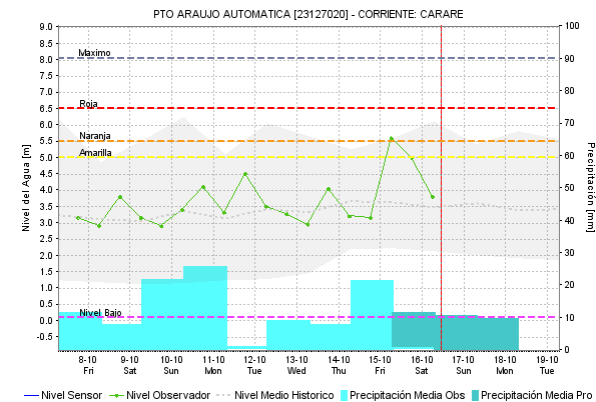
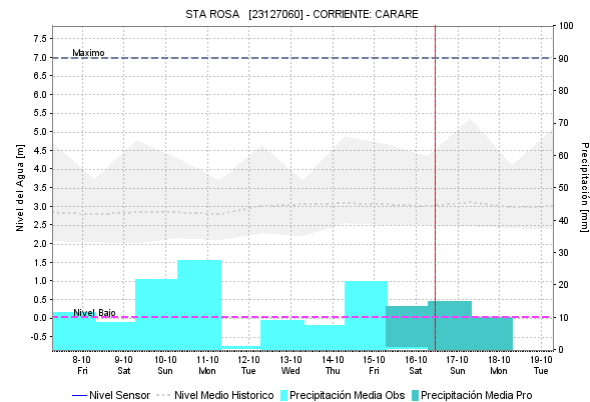


Por favor, pique aquí para volver al mapa principal de Áreas Hidrográficas de Colombia.

# ÁREA HIDROGRÁFICA DEL MAGDALENA – CAUCA (cuenca media del río Magdalena)

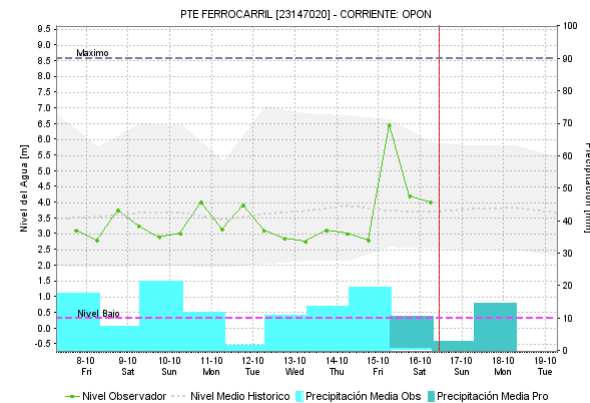
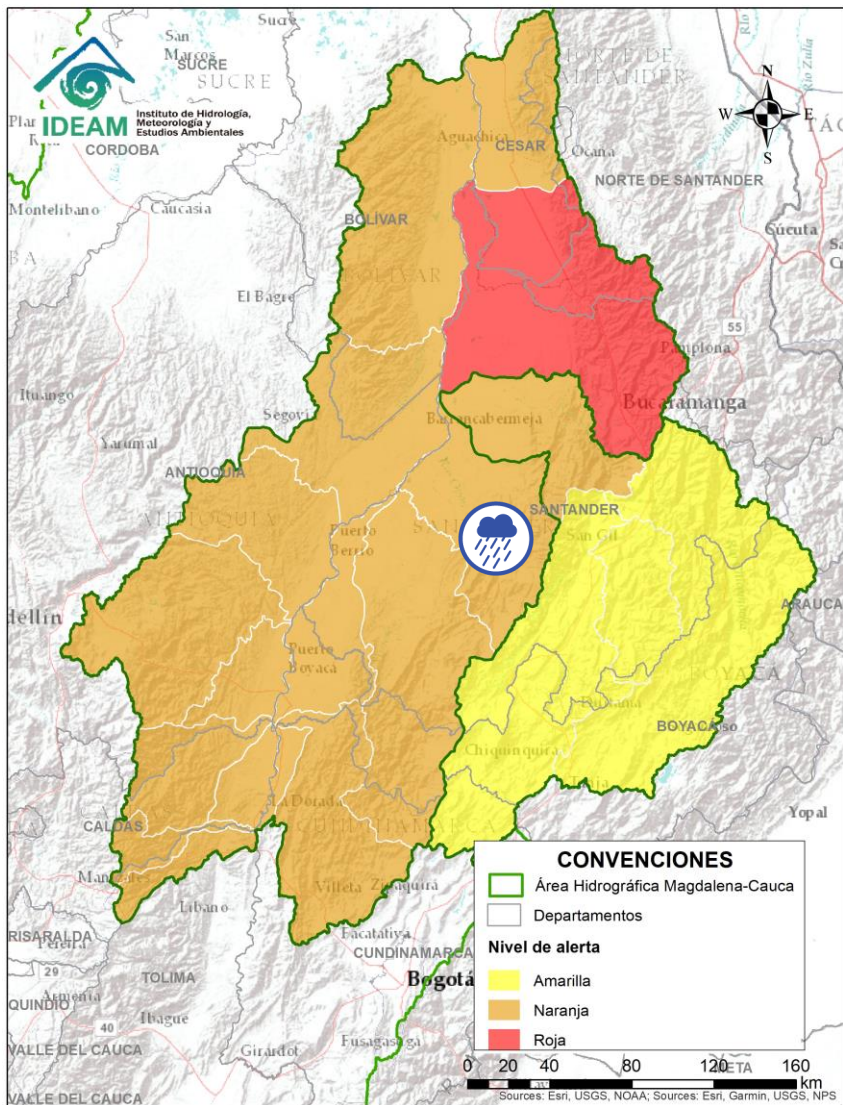



Por favor, pique aquí para volver al mapa principal de Áreas Hidrográficas de Colombia.



| Alerta | Zona Hidrografica | Subzona o Cuenca Hidrografica | Descripción de la alerta hidrológica  |
|--------|-------------------|-------------------------------|---|
|        | Medio Magdalena   | Cuenca del río Carare         | Probabilidad de crecientes súbitas en la cuenca del río Carare, se recomienda especial atención a la altura de los municipios de Quipama y San pablo de Borbur (Boyacá) y Cimitarra y Puerto Parra (Santander). |

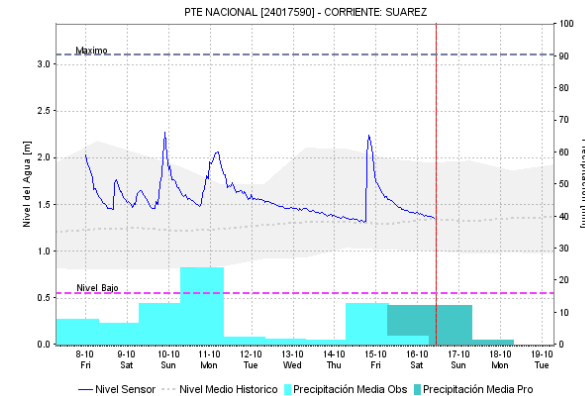
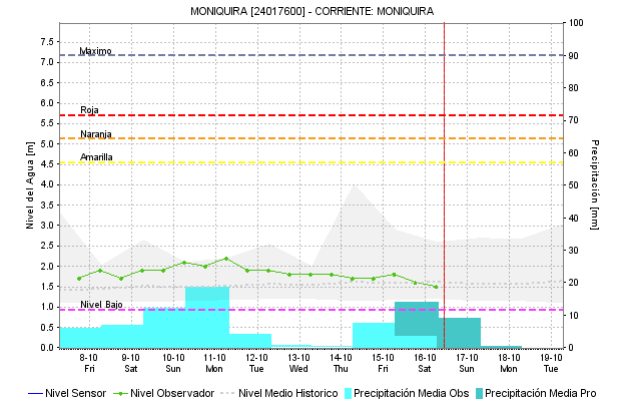
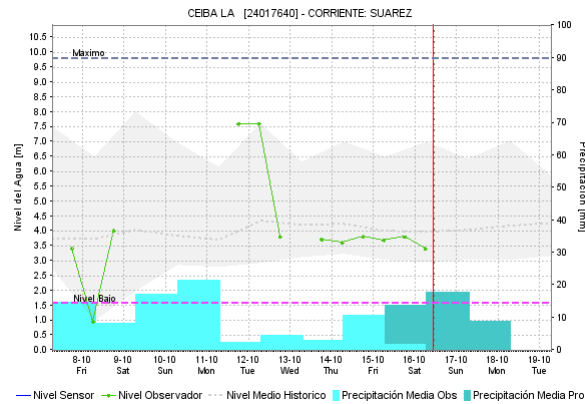
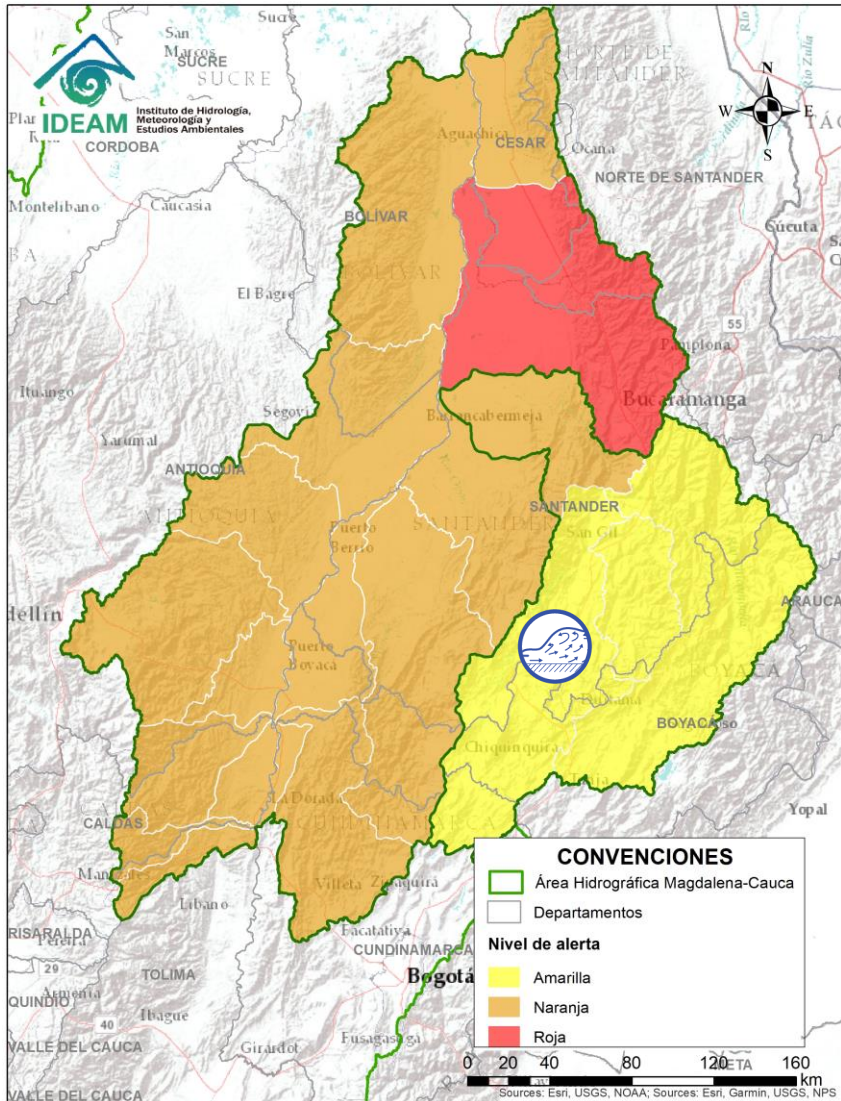
# ÁREA HIDROGRÁFICA DEL MAGDALENA – CAUCA (cuenca media del río Magdalena)



| Alerta   | Zona Hidrográfica | Subzona o Cuenca Hidrográfica | Descripción de la alerta hidrológica   |
|--|-------------------|-------------------------------|--|
|  | Medio Magdalena   | Cuenca del río Opón           | Probabilidad de creciente súbita en el río Opón y sus tributarios, especialmente la quebrada Capote y el río La Colorada. Especial atención a la altura de los municipios Puerto Parra y Simacota (Santander). |

Por favor, pique aquí para volver al mapa principal de Áreas Hidrográficas de Colombia.

# ÁREA HIDROGRÁFICA DEL MAGDALENA – CAUCA (cuenca media del río Magdalena)



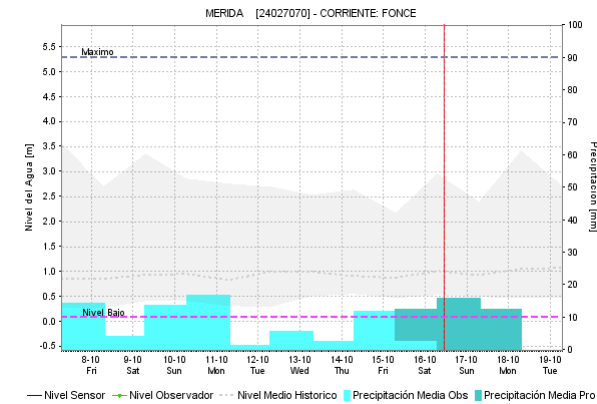
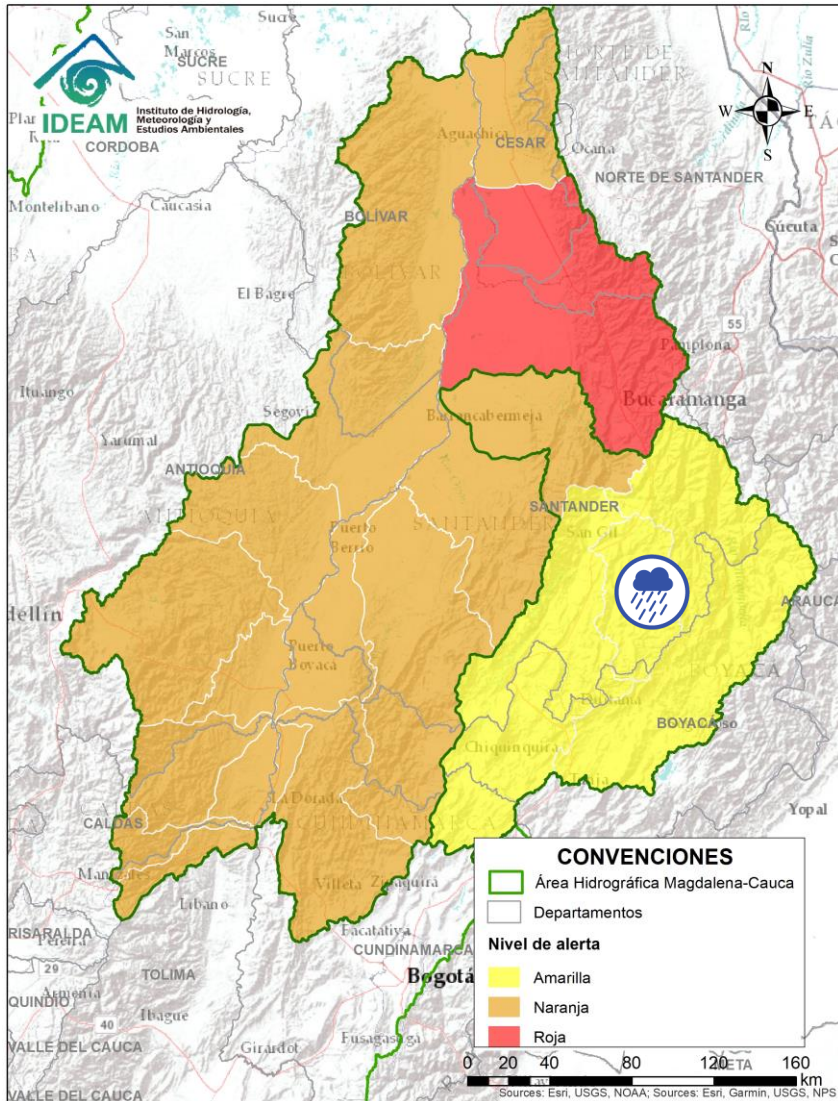
| Alerta | Zona Hidrografica | Subzona o Cuenca Hidrografica | Descripción de la alerta hidrológica   |
|--------|-------------------|-------------------------------|--|
|        | Sogamoso          | Cuenca del río Suárez         | Crecientes súbitas en la cuenca del río Suárez y sus afluentes. Se recomienda especial atención a la altura de los municipios de Barbosa, Puente Nacional, Gámbita, Simacota y Villanueva (Santander). |


Por favor, pique aquí para volver al mapa principal de Áreas Hidrográficas de Colombia.



# ÁREA HIDROGRÁFICA DEL MAGDALENA – CAUCA

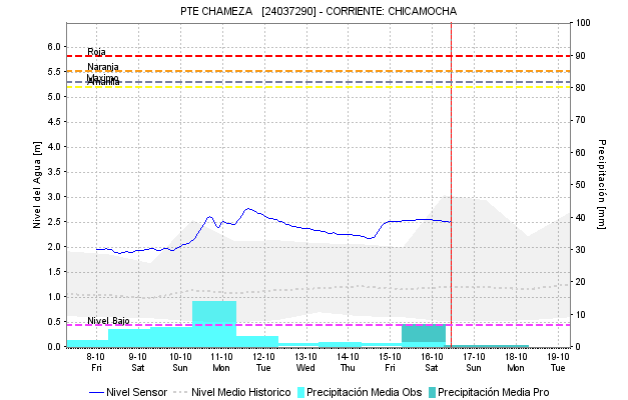
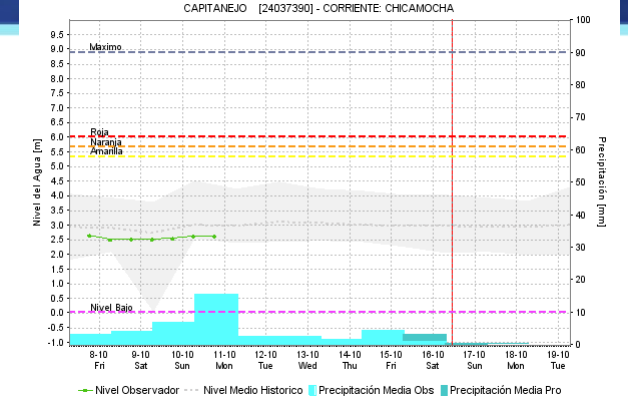
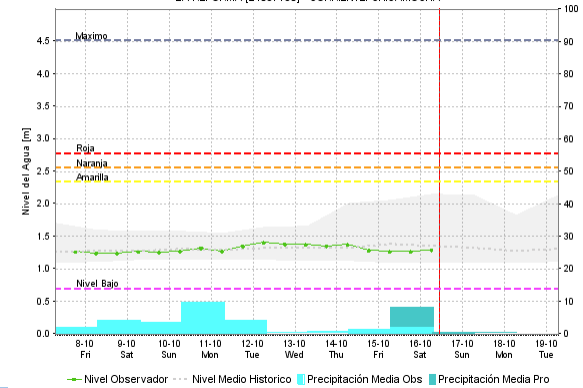
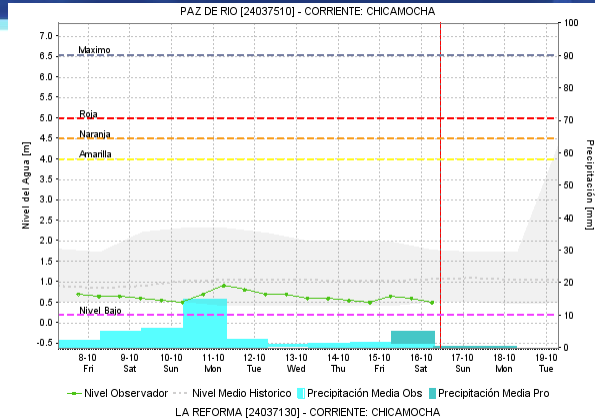
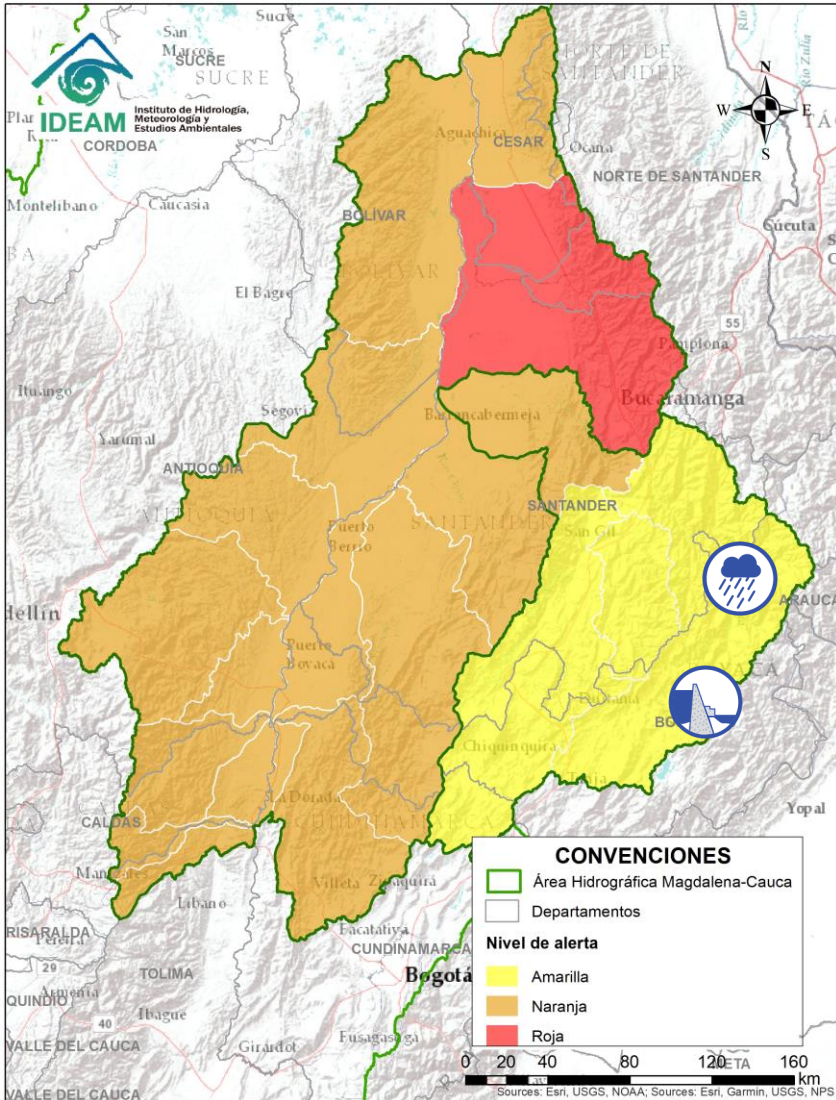
## (cuenca media del río Magdalena)



| Alerta   | Zona Hidrográfica | Subzona o Cuenca Hidrográfica | Descripción de la alerta hidrológica  |
|--|-------------------|-------------------------------|---|
|  | Sogamoso          | Cuenca del río Fonce          | Probabilidad de crecientes súbitas en el río Fonce y sus afluentes, especialmente las quebradas Curití, Pozo Azul, Las Américas y río Mogóticos. Se recomienda especial atención a la altura de los municipios de Mogotes, Charalá, San Gil, Curití y Paramo (Santander). |


 Por favor, pique aquí para volver al mapa principal de Áreas Hidrográficas de Colombia.

# ÁREA HIDROGRÁFICA DEL MAGDALENA – CAUCA (cuenca media del río Magdalena)



| Alerta | Zona Hidrografica | Subzona o Cuenca Hidrografica | Descripción de la alerta hidrológica |
|--------|-------------------|-------------------------------|--------------------------------------|
|--------|-------------------|-------------------------------|--------------------------------------|

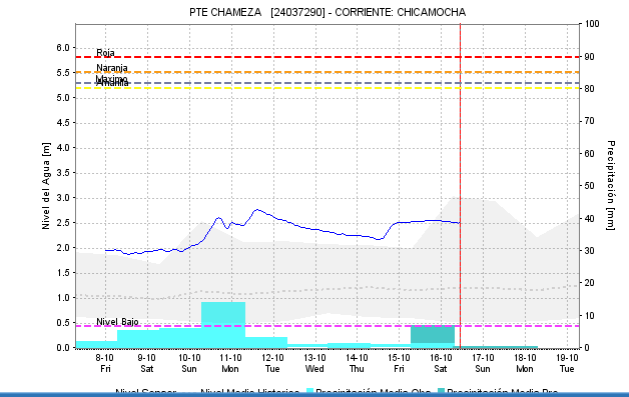
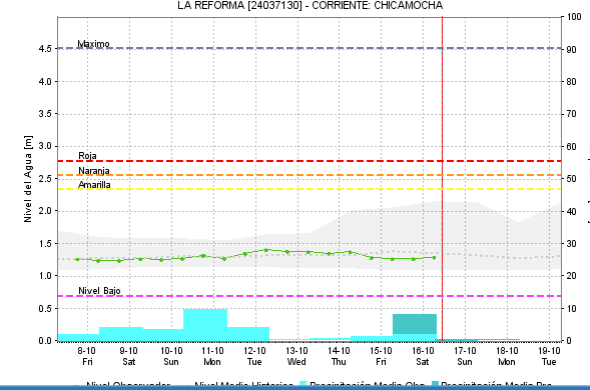
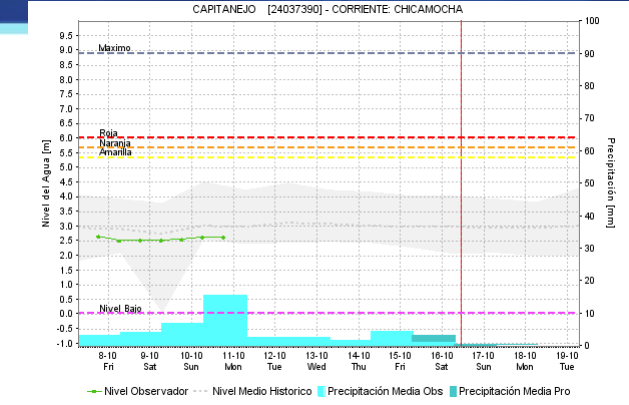
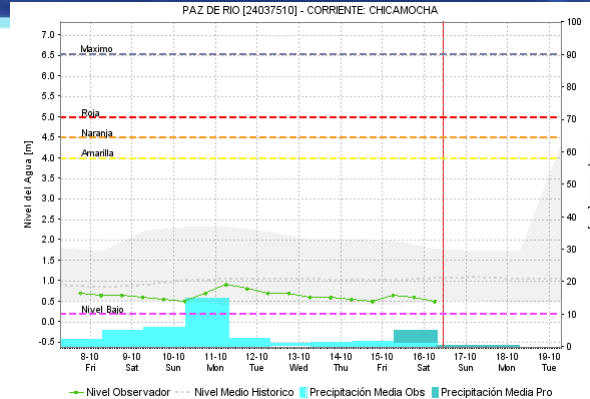
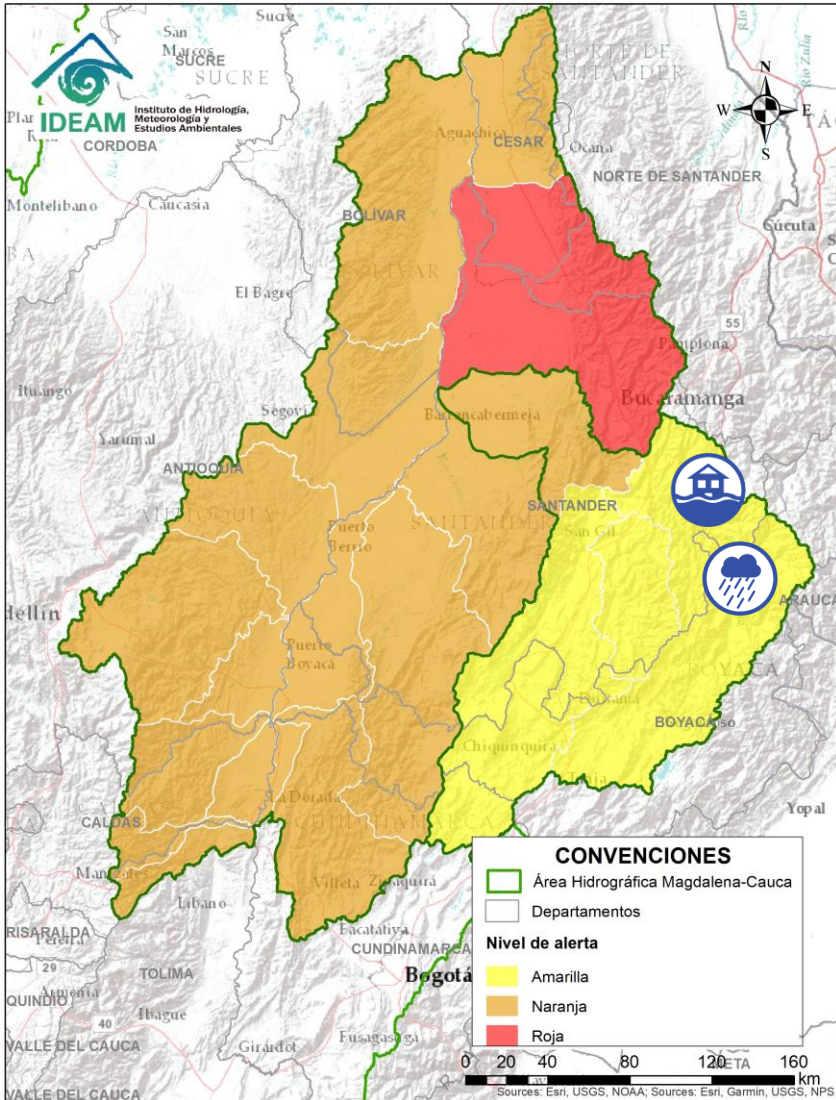
Sogamoso

Cuenca del río Chicamocha

Probabilidad de crecientes súbitas en la cuenca del río Chicamocha, especialmente en los ríos Tuta, Pesca, Bajira y Nevado. Especial atención en los municipios de Sogamoso, Tuta, Pesca, Nobsa, Tibasosa, Duitama, El Espino, Chisca y Boavita (Boyacá), San Joaquín y Onzaga (Santander). **Nota:** Las Alcaldías Municipales de Paipa, Duitama, Sogamoso, Nobsa, Tibasosa y Santa Rosa de Viterbo, la Unidad Administrativa Especial para la Gestión del Riesgo de Desastres de Boyacá, Usochicamocha y Corpoboyacá, informan sobre apertura compuertas lago Sochagota y Embalse La Copa entre los días 13 y 15 de octubre de 2021. Se recomienda tomar las medidas pertinentes para evitar la ocurrencia de eventos de desbordamiento e inundación en el tramo de la corriente principal del Río Chicamocha entre el municipio de Paipa y el sector de Vado Castro, municipio de Tópaga (12/10/2021).

Por favor, pique aquí para volver al mapa principal de Áreas Hidrográficas de Colombia.

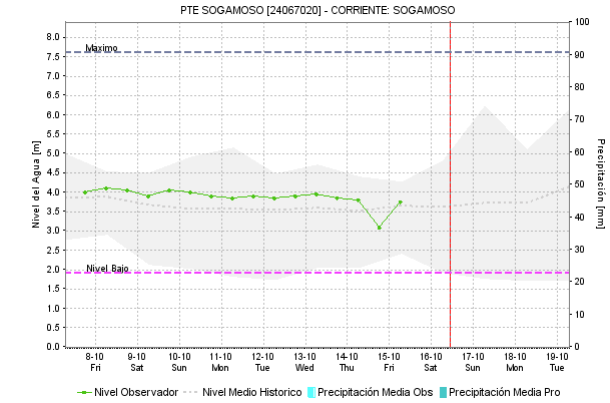
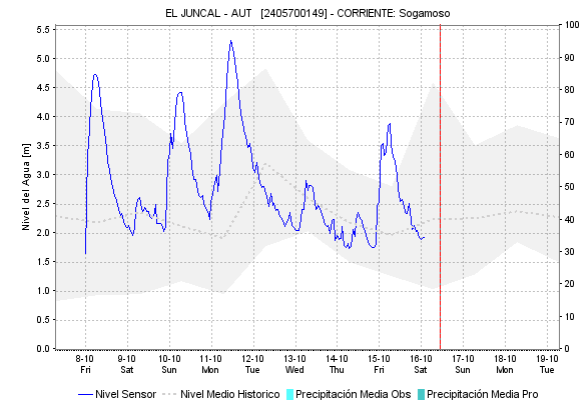
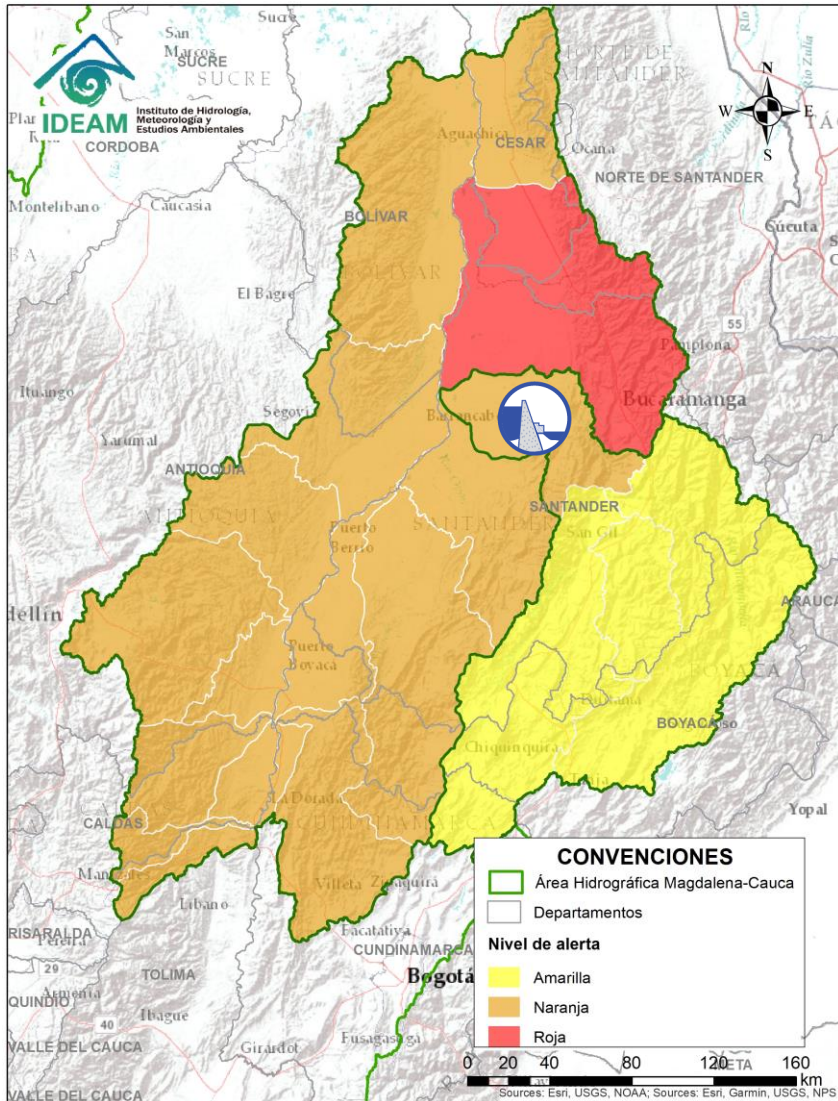
# ÁREA HIDROGRÁFICA DEL MAGDALENA – CAUCA (cuenca media del río Magdalena)






| Alerta | Zona Hidrográfica | Subzona o Cuenca Hidrográfica | Descripción de la alerta hidrológica   |
|--------|-------------------|-------------------------------|--|
|        | Sogamoso          | Cuenca del río Chicamocha     | <b>Alerta puntual</b> por crecientes súbitas en las cuencas de las quebradas el Molino y Tajamar, aportantes de la parte media-baja del río Chicamocha, especialmente a la altura del municipio de Málaga (Santander). <b>Nota 1:</b> La UNGRD de Santander, informan sobre inundaciones por desbordamiento de las quebradas el Molino y Tajamar, dejando 7 viviendas afectadas en el municipio de Málaga (11/10/2021).                                  |
|        | Sogamoso          | Cuenca del río Chicamocha     | <b>Alerta Puntual</b> por incremento súbito en el nivel del río Nevado, se recomienda especial atención a la altura de los municipios de El Cocuy, Guican, Boavita, El Espino, Guacamayas (Boyacá). <b>El CDGRD Boyacá</b> reporta avenida torrencial en la Quebrada Uragón y desbordamiento de las quebradas Oscurita y Amapurito, generando afectaciones en las veredas Alizal, Uragón, Chiscote, Chichimita del municipio de Guacamayas. (15/10/2021) |

Por favor, pique aquí para volver al mapa principal de Áreas Hidrográficas de Colombia.

# ÁREA HIDROGRÁFICA DEL MAGDALENA – CAUCA (cuenca media del río Magdalena)

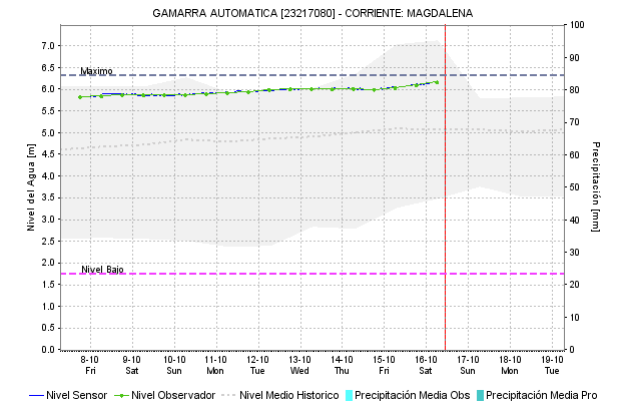
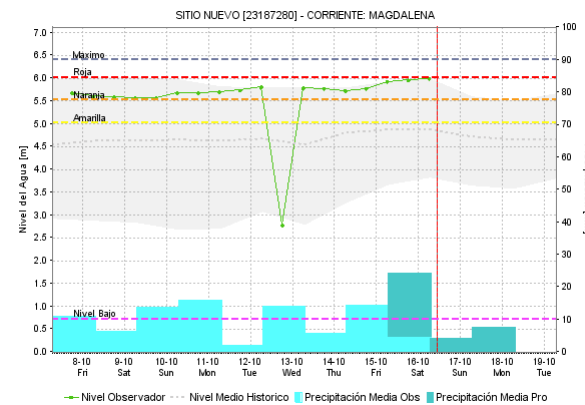
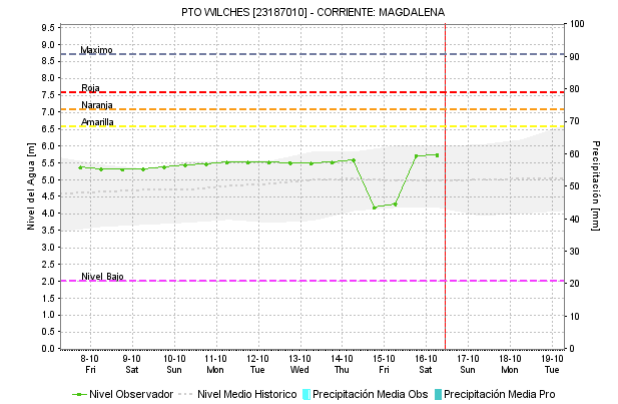
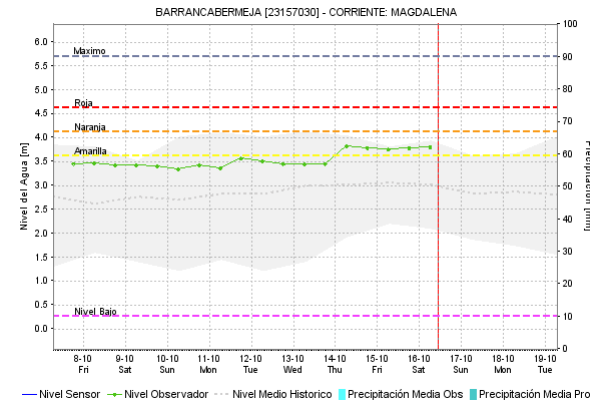
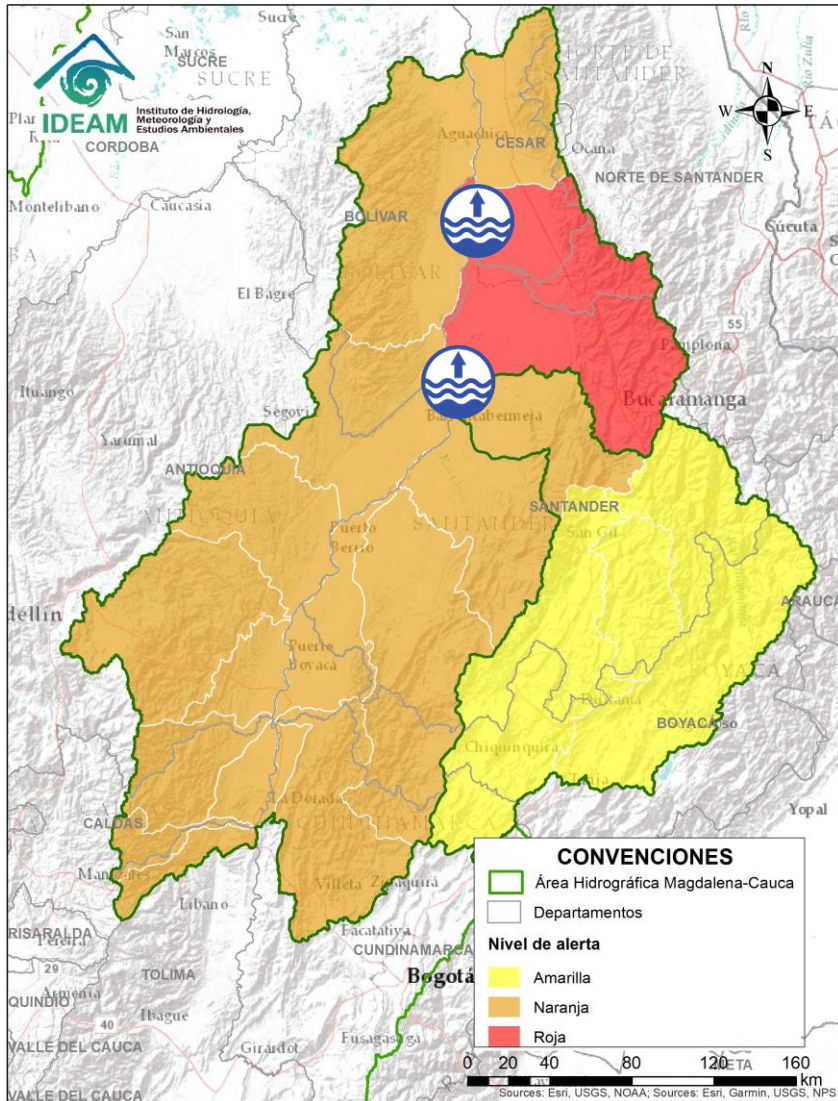


| Alerta   | Zona Hidrográfica | Subzona o Cuenca Hidrográfica | Descripción de la alerta hidrológica   |
|--|-------------------|-------------------------------|--|
|   | Sogamoso          | Cuenca del río Sogamoso       | Probabilidad de crecientes súbita en el río Sogamoso y sus afluentes. Los ríos Negro y Blanco a la altura de la vereda Santa Bárbara en el municipio Mogotes (Santander). <b>Nota:</b> CDGRD Boyacá reporta avenida torrencial por represamiento en la quebrada Uragón a la altura de las veredas de Uragon, Chichimita, Chiscote y Alizal en el municipio de Guacamayas (Boyacá) (14/10/2021).  |
|  | Sogamoso          | Cuenca del río Sogamoso       | <b>Alerta Puntual</b> desde Puente La Paz a Bocas del Sogamoso (desembocadura al Magdalena). Por Niveles altos del río Sogamoso por el transito del flujo de agua por descarga controlada desde el embalse de Topocoro. señalando posibles incrementos en el nivel del río Sogamoso, recomendando especial atención a las poblaciones ribereñas de los sectores Marta en Girón; El Puente, La Playa, Tienda Nueva y El Peaje en Betulia; San Luis de Rio Sucio en Sabana de Torres; La Cascajera en Barrancabermeja; y Puerto Cayumba, El Pedral, La Lucha, Puente Sogamoso y Bocas de Sogamoso en Puerto Wilches (desde 02/07/2021 a la fecha). |

 Por favor, pique aquí para volver al mapa principal de Áreas Hidrográficas de Colombia.

# ÁREA HIDROGRÁFICA DEL MAGDALENA – CAUCA

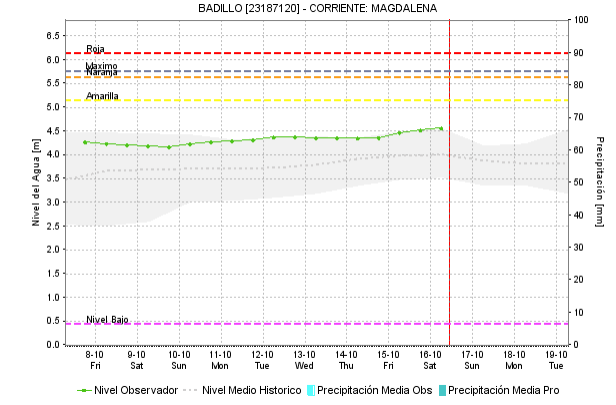
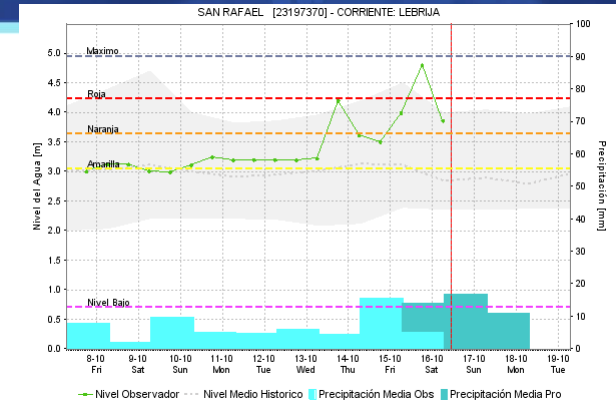
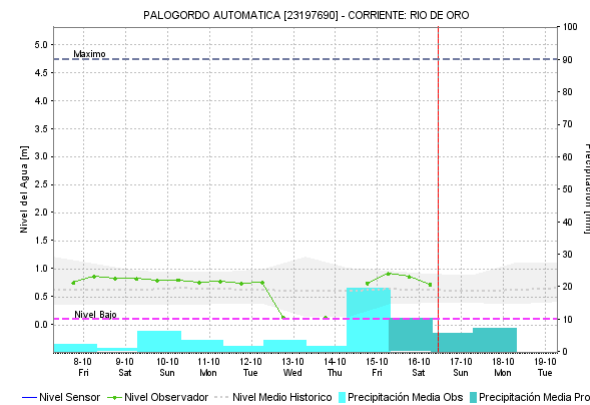
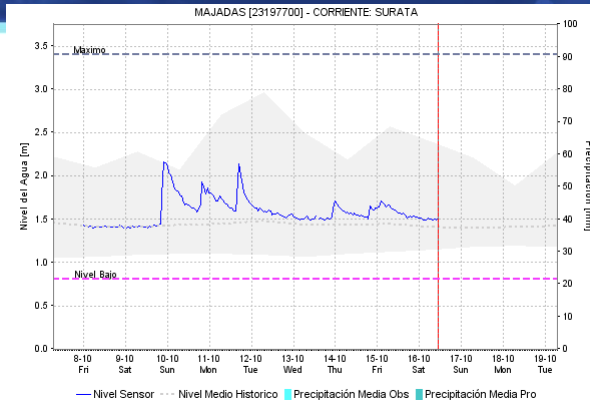
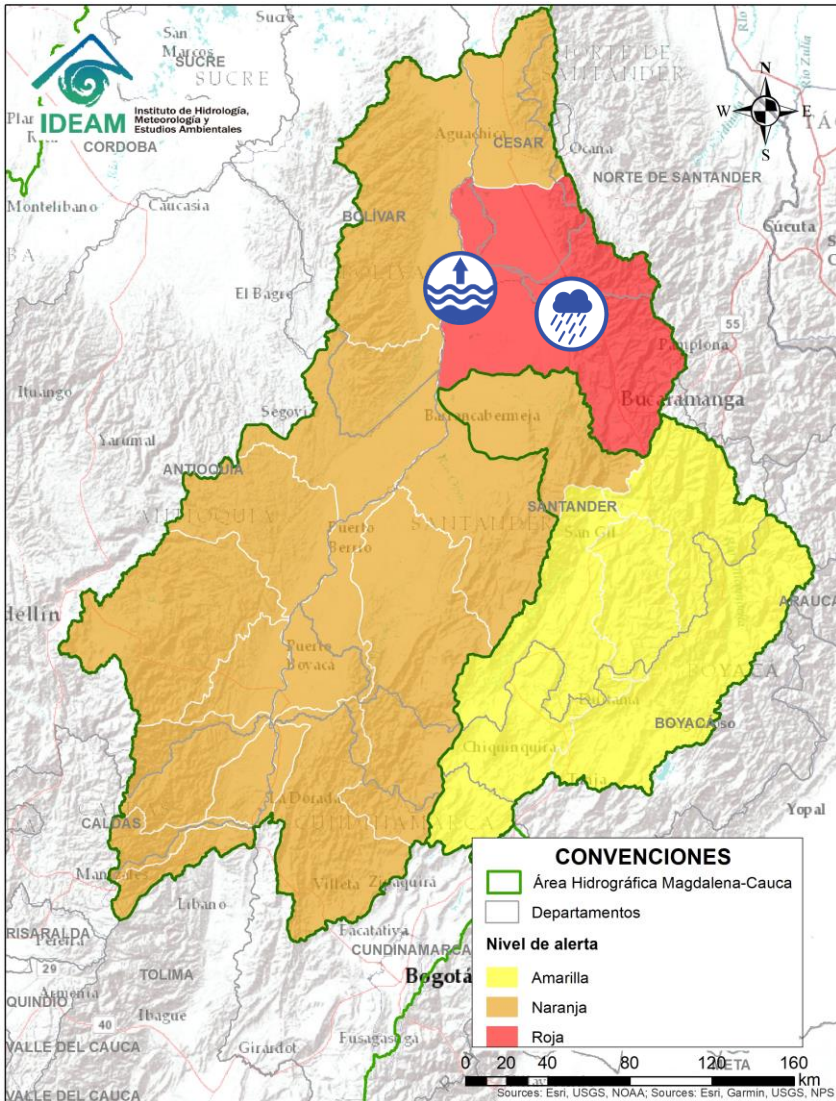
## (cuenca media del río Magdalena)



| Alerta | Zona Hidrográfica | Subzona o Cuenca Hidrográfica | Descripción de la alerta hidrológica  |
|--------|-------------------|-------------------------------|---|
|        | Medio Magdalena   | Parte media del río Magdalena | Niveles altos en el río Magdalena entre Puerto Wilches (Santander) y Gamarra (Cesar). |

Por favor, pique aquí para volver al mapa principal de Áreas Hidrográficas de Colombia.

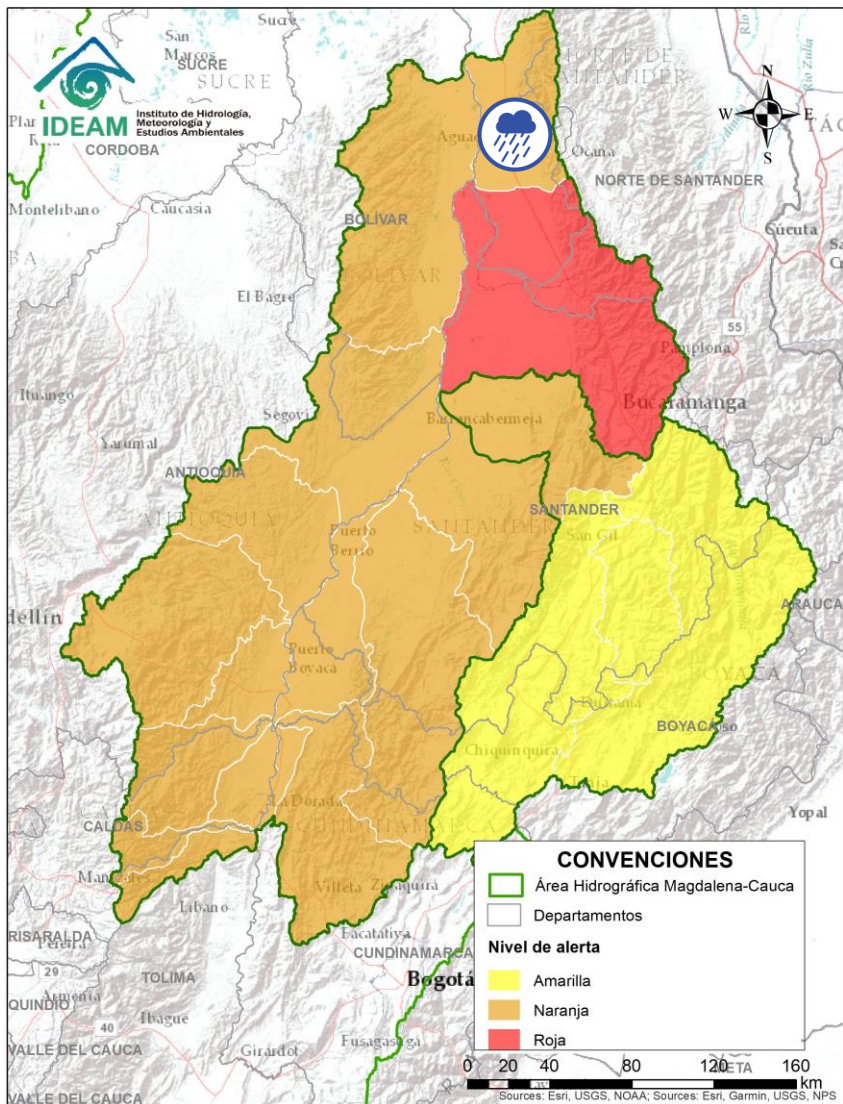
# ÁREA HIDROGRÁFICA DEL MAGDALENA – CAUCA (cuenca media del río Magdalena)




| Alerta | Zona Hidrográfica | Subzona o Cuenca Hidrográfica | Descripción de la alerta hidrológica   |
|--------|-------------------|-------------------------------|--|
|        | Medio Magdalena   | Cuenca del río Lebrija        | Probabilidad de creciente súbita del río Lebrija y sus afluentes. Especial atención en los ríos Cáchira, Oro, Charta, Florida Blanca, Suratá y Playón. Se recomienda especial a la altura de los municipios Cáchira, Bucaramanga y Sabana de Torres (Santander), ante posibles afectaciones por desbordamientos e inundaciones. <b>Nota:</b> CDGRD de Norte de Santander informa en el municipio de Cáchira corregimiento de la Vega, se presentó una creciente súbita de la quebrada La Explayada, afectando 1 vivienda (01/10/2021). |
|        | Medio Magdalena   | Cuenca del río Lebrija        | <b>Alerta puntual</b> en Puerto Wilches, por avance de erosión fluvial del río Magdalena sobre la banca lateral al sur del casco urbano y potencial conexión con la ciénaga de Yariri (7/10/2021).   |

Por favor, pique aquí para volver al mapa principal de Áreas Hidrográficas de Colombia.

# ÁREA HIDROGRÁFICA DEL MAGDALENA – CAUCA (cuena media del río Magdalena)



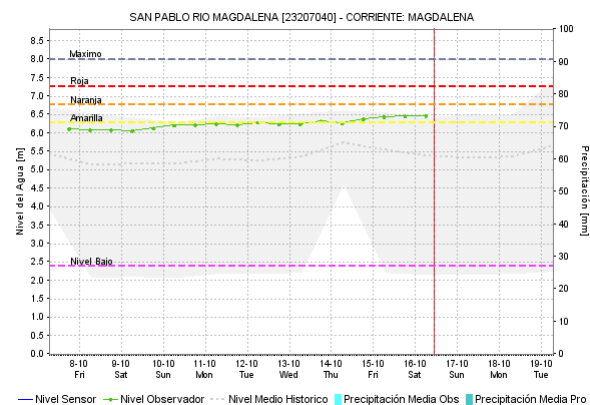
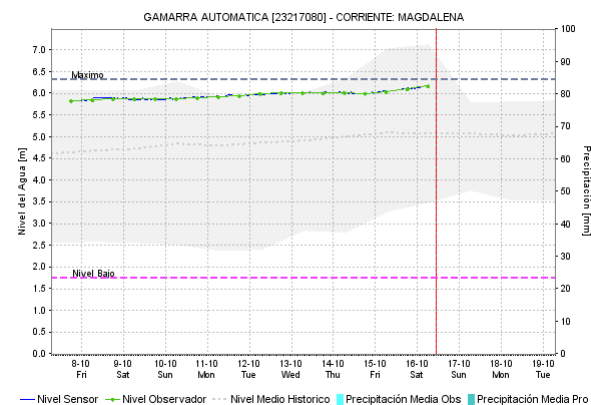
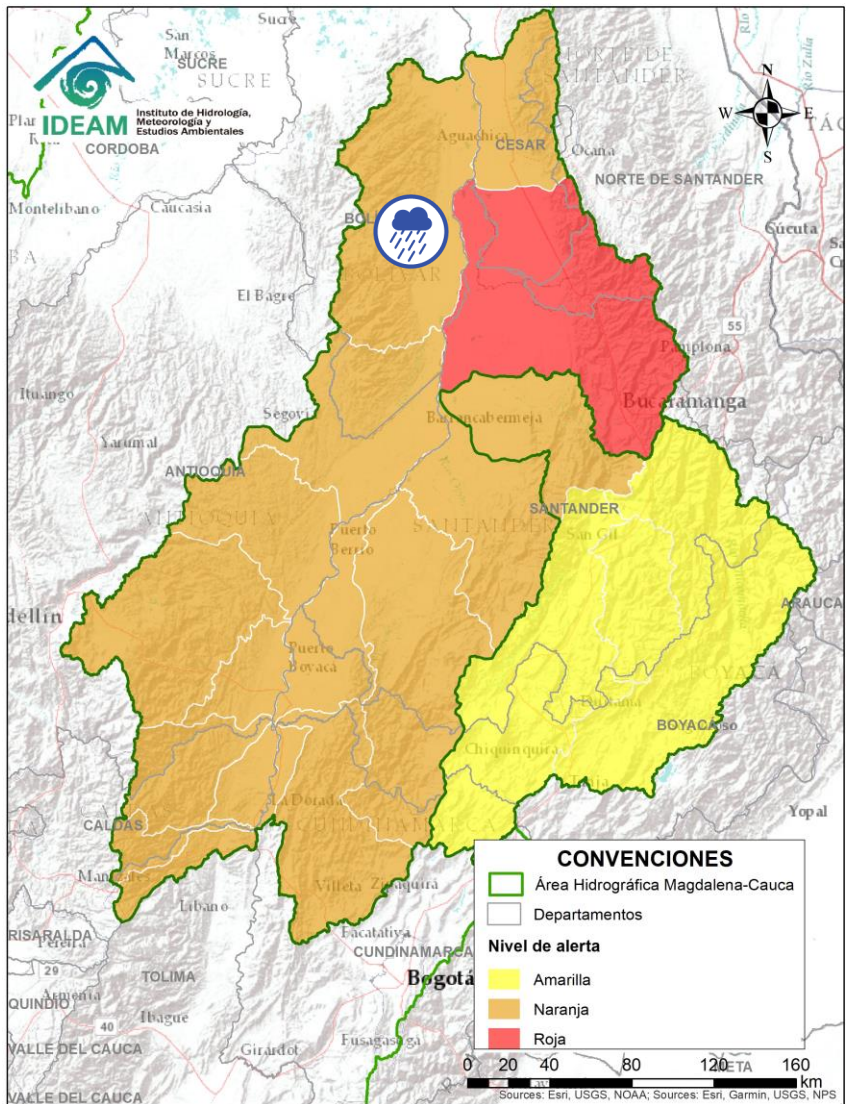
| Alerta   | Zona Hidrográfica | Subzona o Cuena Hidrográfica | Descripción de la alerta hidrológica   |
|--|-------------------|------------------------------|--|
|  | Medio Magdalena   | Quebrada El Carmen           | Probabilidad de crecientes súbitas en la Quebrada el Carmen y otros directos al Medio Magdalena. Especial atención en el municipio de Aguachica (Cesar). |



Por favor, pique aquí para volver al mapa principal de Áreas Hidrográficas de Colombia.

# ÁREA HIDROGRÁFICA DEL MAGDALENA – CAUCA

## (cuenca media del río Magdalena)

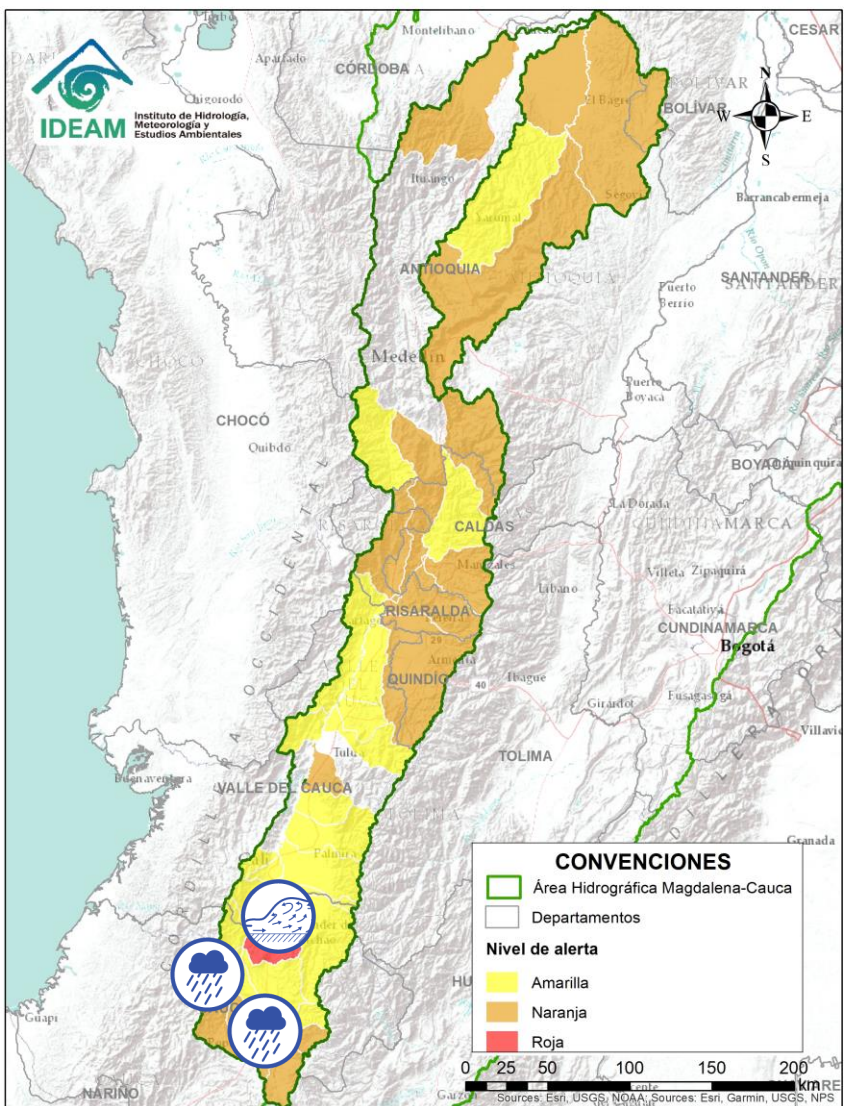


| Alerta | Zona Hidrográfica | Subzona o Cuenca Hidrográfica         | Descripción de la alerta hidrológica   |
|--------|-------------------|---------------------------------------|--|
|        | Medio Magdalena   | Directos al Magdalena (Brazo Morales) | Probabilidad de crecientes súbitas en los directos al Magdalena en el Brazo Morales. |

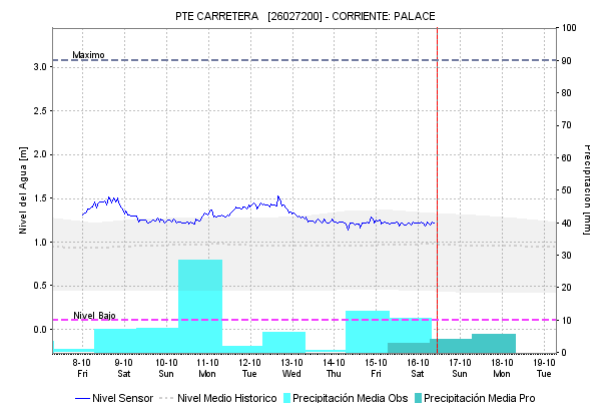
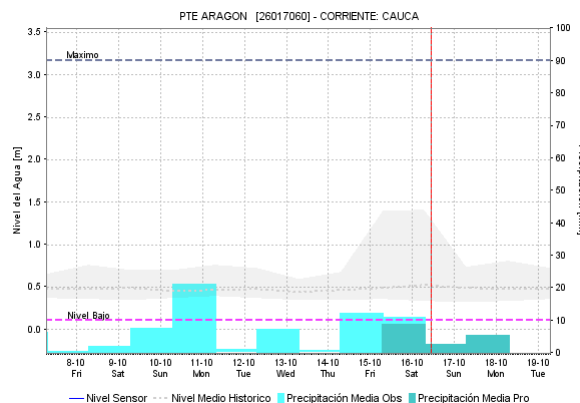
Por favor, pique aquí para volver al mapa principal de Áreas Hidrográficas de Colombia.






# ÁREA HIDROGRÁFICA DEL MAGDALENA – CAUCA (cuenca del río Cauca)

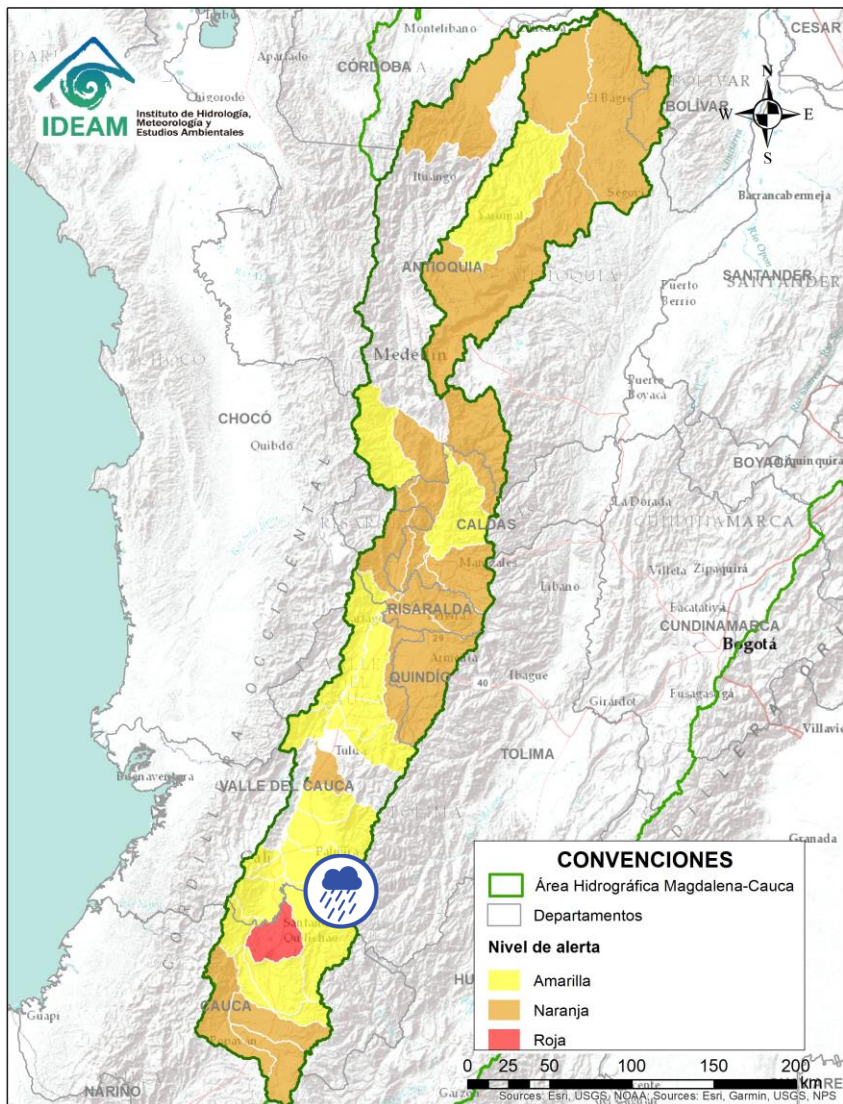



Por favor, pique aquí para volver al mapa principal de Áreas Hidrográficas de Colombia.



| Alerta   | Zona Hidrográfica | Subzona o Cuenca Hidrográfica                    | Descripción de la alerta hidrológica   |
|--|-------------------|--|--|
|   | Cauca             | Cuencas del alto Cauca (Cauca y Valle del Cauca) | Probabilidad de incrementos súbitos en los niveles de los ríos Alto Cauca, Salado y Palacé (departamento de Cauca). Especial atención entre los municipios de Piendamó, Popayán, Cajibío, Totoró. (Cauca)  |
|  | Cauca             | Cuencas del alto Cauca (Cauca)                   | Probabilidad de incrementos súbitos en el nivel de los ríos Piendamó, Ovejas, Timba. Especial atención entre los municipios de Morales, Caldono, Santander de Quilichao, El Ceral, Buenos Aires. (Cauca).  |
|  | Cauca             | Cuencas del alto Cauca (Cauca)                   | Crecientes súbitas en el río Quinamayo y sus aportantes. Especial atención en el municipio de Santander de Quilichao. <b>Nota:</b> Se reporta desbordamientos de los ríos La Teta, Mandiva y Quinamayo en el municipio de Santander de Quilichao (14/10/2021). |

# ÁREA HIDROGRÁFICA DEL MAGDALENA – CAUCA (cuena del río Cauca)

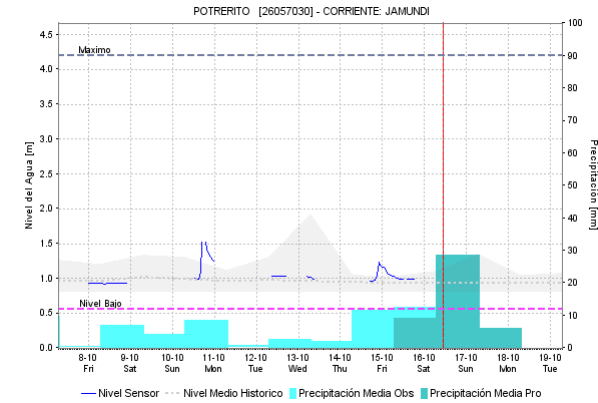
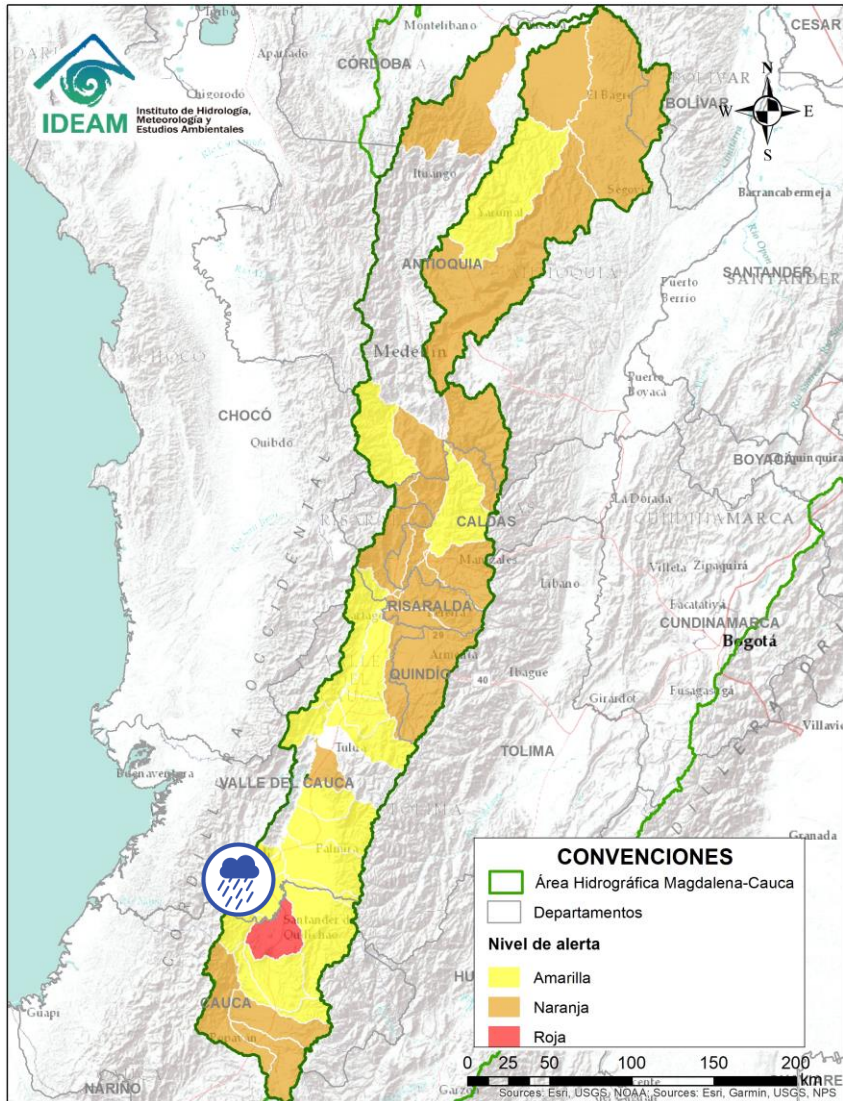



| Alerta   | Zona Hidrografica | Subzona o Cuenca Hidrografica | Descripción de la alerta hidrológica  |
|--|-------------------|-------------------------------|---|
|  | Cauca             | Cuenca del río Palo           | Probabilidad de crecientes súbitas en la cuena del río Palo y sus aportantes. Especial atención en los municipios de Miranda, Padilla, Puerto Tejada y Corinto. |



Por favor, pique aquí para volver al mapa principal de Áreas Hidrográficas de Colombia.

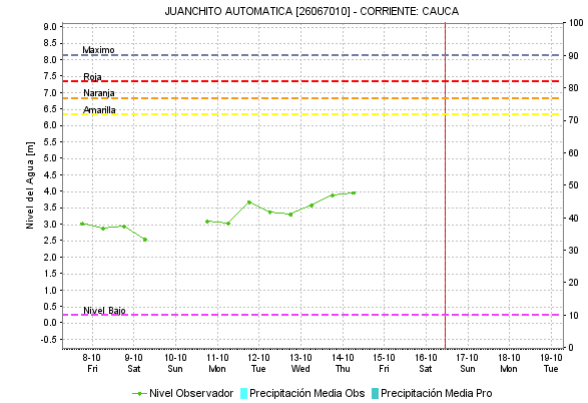
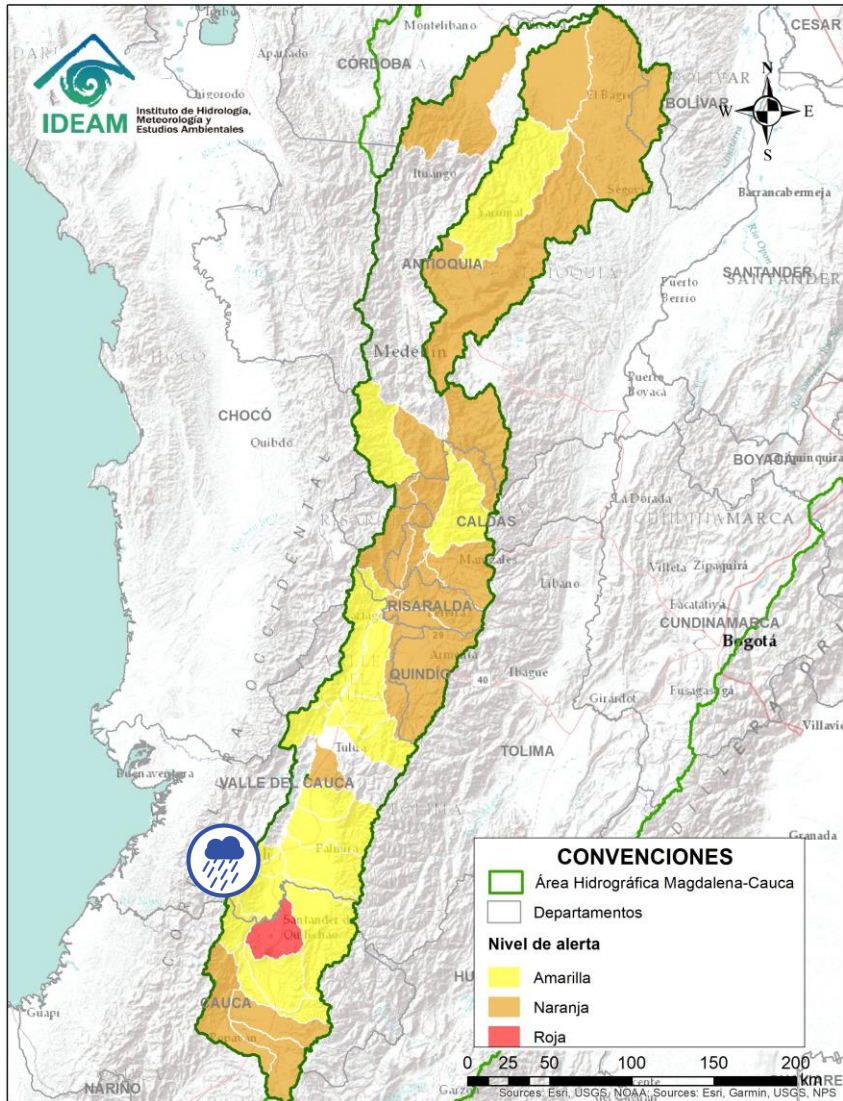
# ÁREA HIDROGRÁFICA DEL MAGDALENA – CAUCA (cuena del río Cauca)






| Alerta   | Zona Hidrografica | Subzona o Cuenca Hidrografica      | Descripción de la alerta hidrológica   |
|--|-------------------|------------------------------------|--|
|  | Cauca             | Cuenca de los ríos Claro y Jamundí | Probabilidad de crecientes súbitas en los niveles de los ríos Claro, Jamundí, Pance y sus afluentes. Especial atención en el municipio de Jamundí. |

 Por favor, pique aquí para volver al mapa principal de Áreas Hidrográficas de Colombia.

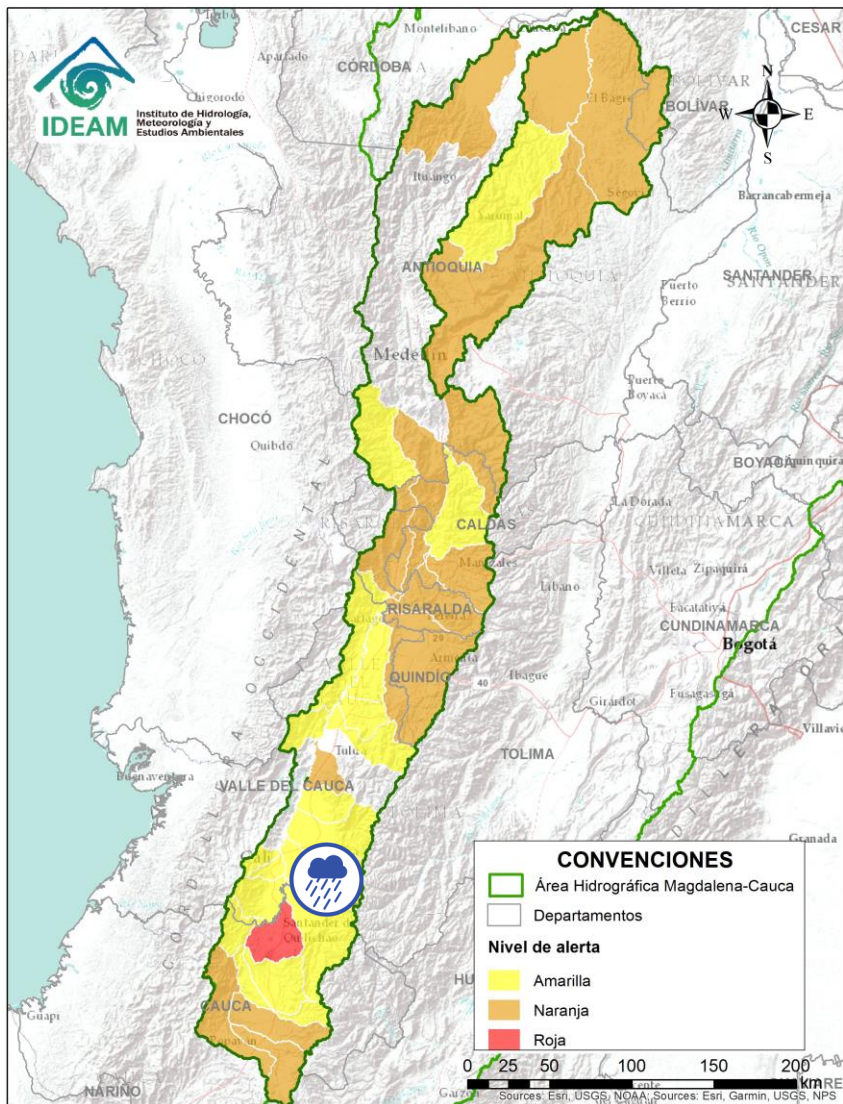
# ÁREA HIDROGRÁFICA DEL MAGDALENA – CAUCA (cuenca del río Cauca)




| Alerta   | Zona Hidrográfica | Subzona o Cuenca Hidrográfica            | Descripción de la alerta hidrológica  |
|--|-------------------|--|---|
|  | Cauca             | Cuencas del alto Cauca (Valle del Cauca) | Probabilidad de crecientes súbitas en las cuencas de los ríos Lili, Meléndez y Canaveralejo, afluentes al Alto Cauca en el departamento de Valle del Cauca. Se recomienda especial atención en la ciudad de Cali. |
|  | Cauca             | Cuenca del río Cali                      | Probabilidad de crecientes súbitas en el río Cali y sus afluentes. Se recomienda especial atención en la ciudad de Cali.  |

 Por favor, pique aquí para volver al mapa principal de Áreas Hidrográficas de Colombia.

# ÁREA HIDROGRÁFICA DEL MAGDALENA – CAUCA (cuena del río Cauca)

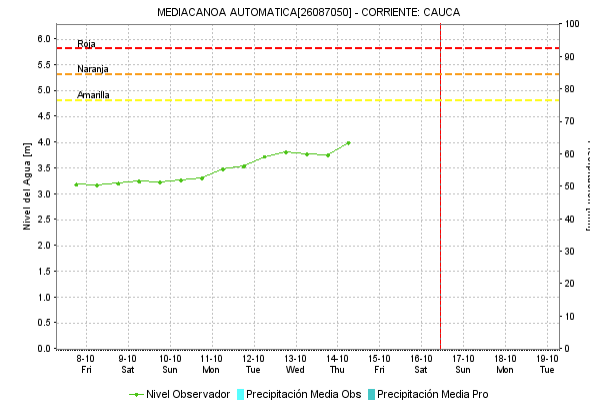
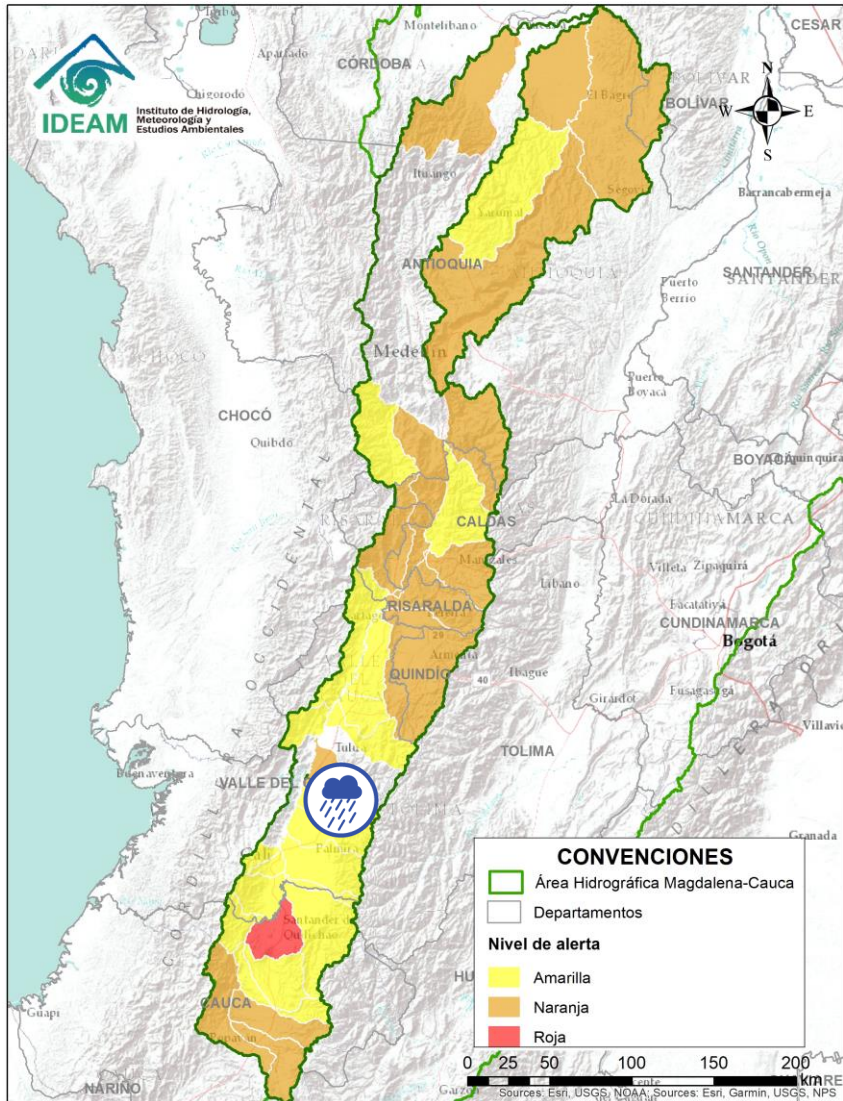




| Alerta   | Zona Hidrografica | Subzona o Cuenca Hidrografica  | Descripción de la alerta hidrológica   |
|--|-------------------|--|--|
|  | Cauca             | Cuencas aportantes al río Cauca en el departamento del Valle del Cauca | Probabilidad de crecientes súbitas en las cuencas de los ríos Desbaratado, Guachal, Bolo, Fraile, Párraga y sus afluentes, aportantes al río Cauca en el departamento Valle del Cauca. |



Por favor, pique aquí para volver al mapa principal de Áreas Hidrográficas de Colombia.

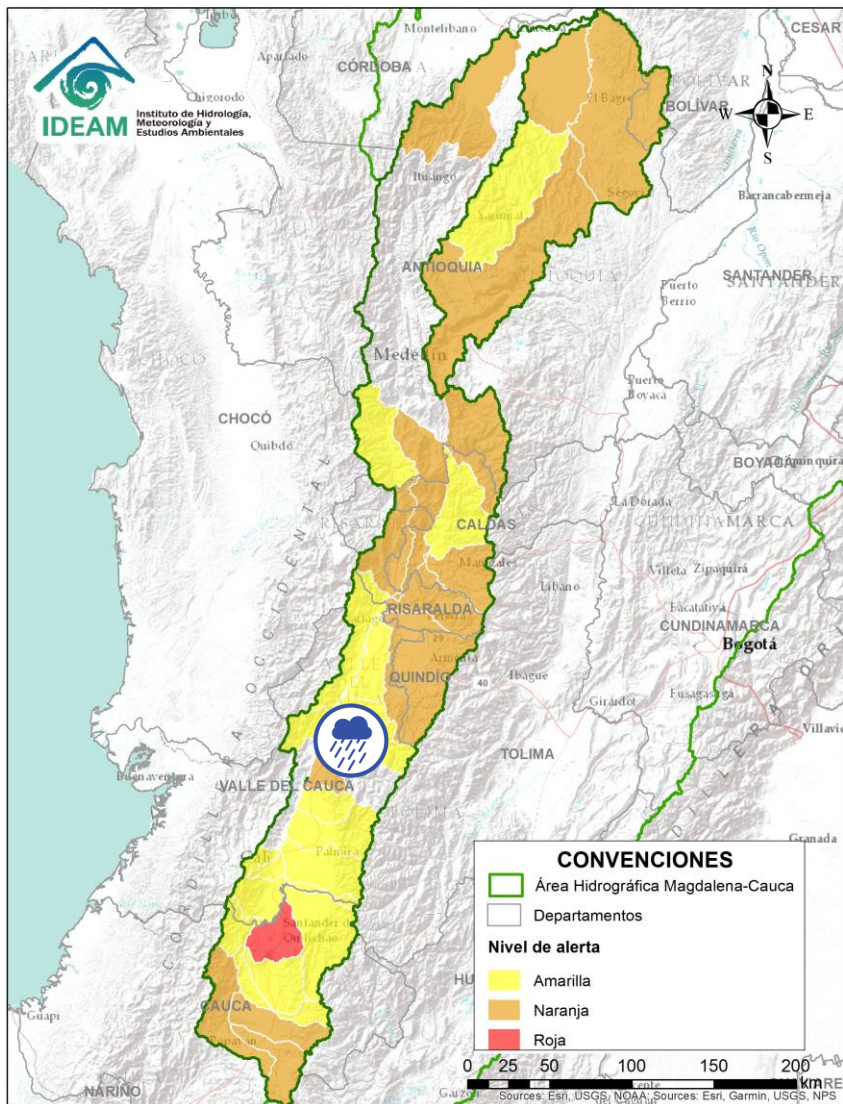
# ÁREA HIDROGRÁFICA DEL MAGDALENA – CAUCA (cuena del río Cauca)




| Alerta  | Zona Hidrográfica | Subzona o Cuenca Hidrográfica  | Descripción de la alerta hidrológica  |
|---|-------------------|--|---|
|  | Cauca             | Cuencas aportantes al río Cauca en el departamento del Valle del Cauca | Probabilidad de crecientes súbitas en las cuencas de los ríos Amaime, Cerrito, Guabas, Sabaletas, Sonso y sus afluentes.                        |
|  | Cauca             | Cuenca de los ríos Guadalajara y San Pedro                             | Crecientes súbitas en las cuencas de los ríos Guadalajara, San Pedro y sus afluentes. Especial atención en el municipio de Guadalajara de Buga. |

Por favor, pique aquí para volver al mapa principal de Áreas Hidrográficas de Colombia.

# ÁREA HIDROGRÁFICA DEL MAGDALENA – CAUCA (cuena del río Cauca)

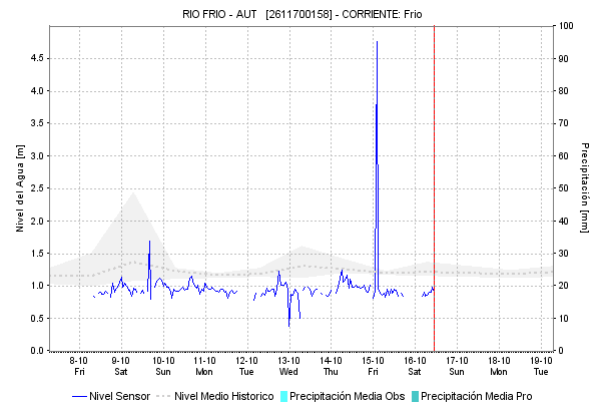
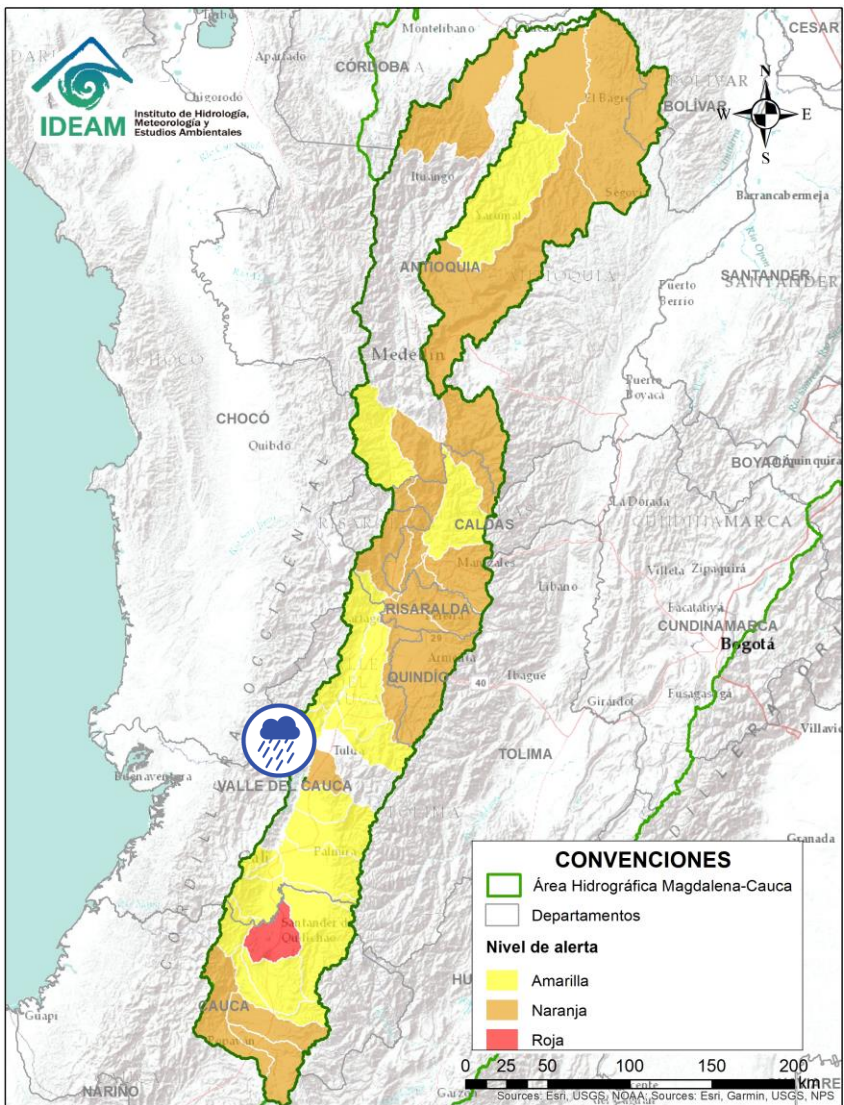



| Alerta   | Zona Hidrografica | Subzona o Cuenca Hidrografica | Descripción de la alerta hidrológica   |
|--|-------------------|-------------------------------|--|
|  | Cauca             | Cuencas del río Bugalagrande  | Probabilidad de creciente súbita en el río Bugalagrande y sus afluentes (departamento de Valle del Cauca). |




Por favor, pique aquí para volver al mapa principal de Áreas Hidrográficas de Colombia.

# ÁREA HIDROGRÁFICA DEL MAGDALENA – CAUCA (cuenca del río Cauca)

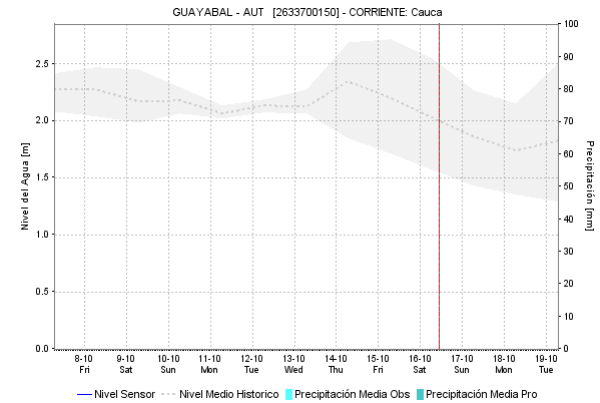
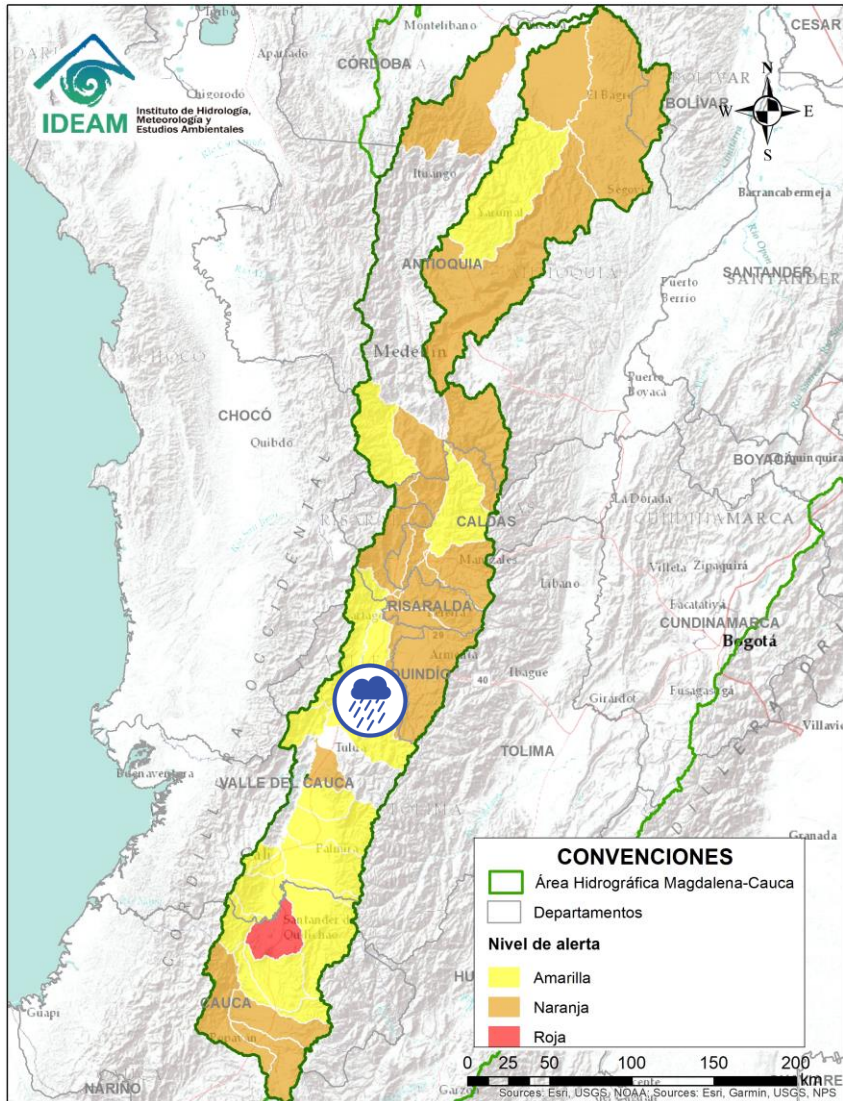



| Alerta   | Zona Hidrográfica | Subzona o Cuenca Hidrográfica | Descripción de la alerta hidrológica   |
|--|-------------------|-------------------------------|--|
|  | Cauca             | Cuenca río Frio               | Probabilidad de crecientes súbitas en el río Frio y sus afluentes. Especial atención en el municipio de Riofrio. |


 Por favor, pique aquí para volver al mapa principal de Áreas Hidrográficas de Colombia.



# ÁREA HIDROGRÁFICA DEL MAGDALENA – CAUCA (cuena del río Cauca)

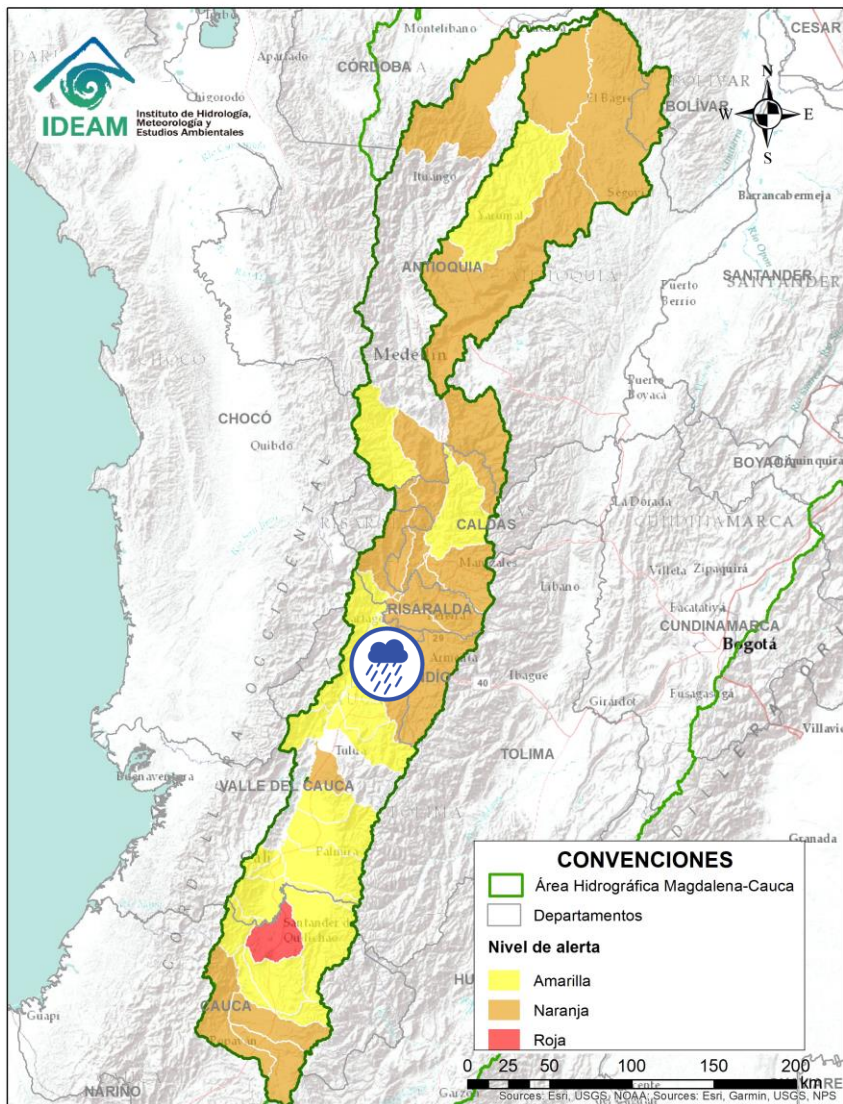



| Alerta   | Zona Hidrográfica | Subzona o Cuenca Hidrográfica | Descripción de la alerta hidrológica  |
|--|-------------------|-------------------------------|---|
|  | Cauca             | Cuenca del río La Paila       | Probabilidad de crecientes súbitas en el río Paila y sus afluentes. Especial atención en el corregimiento de la Paila, municipio de Zarzal. |



Por favor, pique aquí para volver al mapa principal de Áreas Hidrográficas de Colombia.

# ÁREA HIDROGRÁFICA DEL MAGDALENA – CAUCA (cuenca del río Cauca)

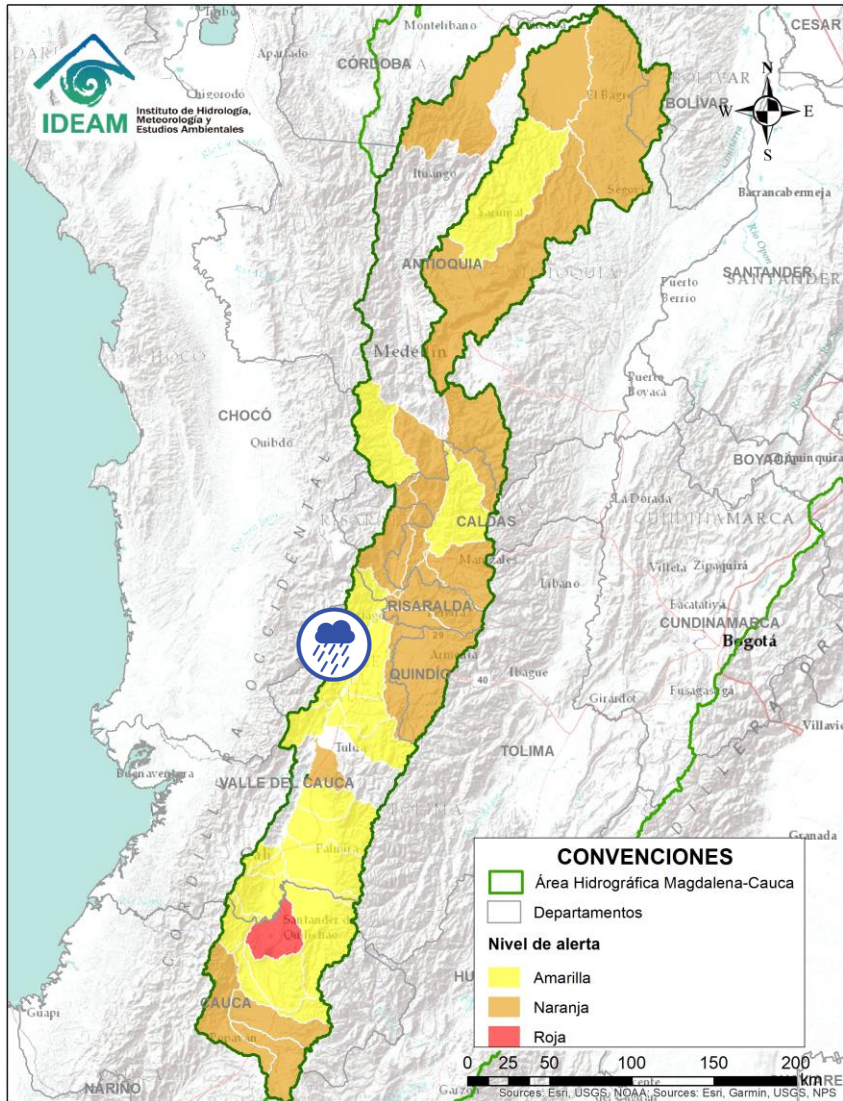



| Alerta   | Zona Hidrográfica | Subzona o Cuenca Hidrográfica  | Descripción de la alerta hidrológica  |
|--|-------------------|--|---|
|  | Cauca             | Cuencas aportantes al río Cauca en el departamento del Valle del Cauca | Probabilidad de crecientes súbitas en la cuenca de los ríos Las Cañas - Los Micos y Obando, aportantes al Cauca en el departamento Valle del Cauca. Especial atención en los municipios de Cartago y La Victoria. |



Por favor, pique aquí para volver al mapa principal de Áreas Hidrográficas de Colombia.

# ÁREA HIDROGRÁFICA DEL MAGDALENA – CAUCA (cuena del río Cauca)

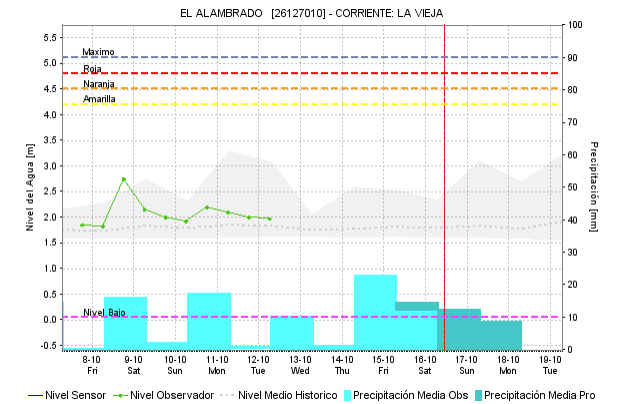
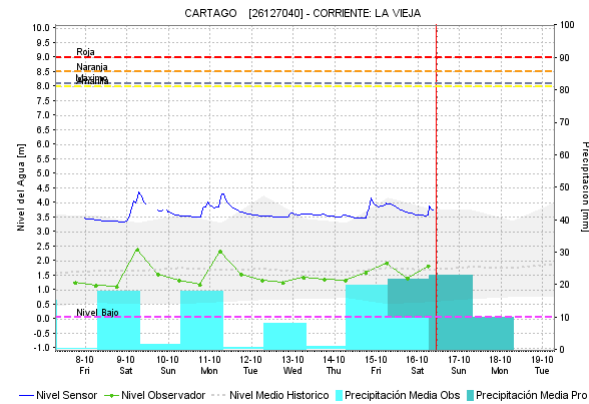
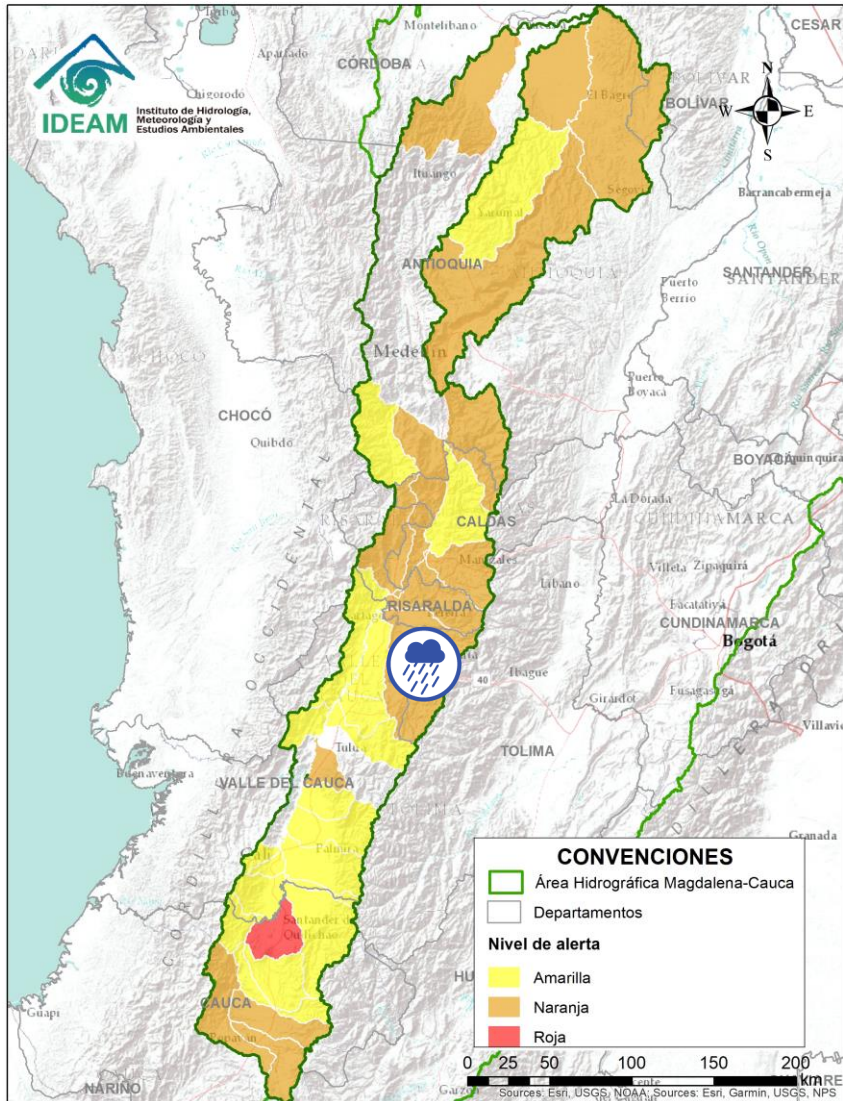



| Alerta   | Zona Hidrográfica | Subzona o Cuena Hidrográfica   | Descripción de la alerta hidrológica   |
|--|-------------------|--|--|
|  | Cauca             | Cuencas aportantes al río Cauca en el departamento del Valle del Cauca | Probabilidad de crecientes súbitas en los ríos Riopaila y Zarzal, asociados con el distrito de riego del RUT (ríos Roldanillo - La Unión - Toro) y pertenecientes a la subzona hidrográfica de los ríos Pescador, Chanco, Catarina, Cañaveral (departamento de Valle del Cauca). |



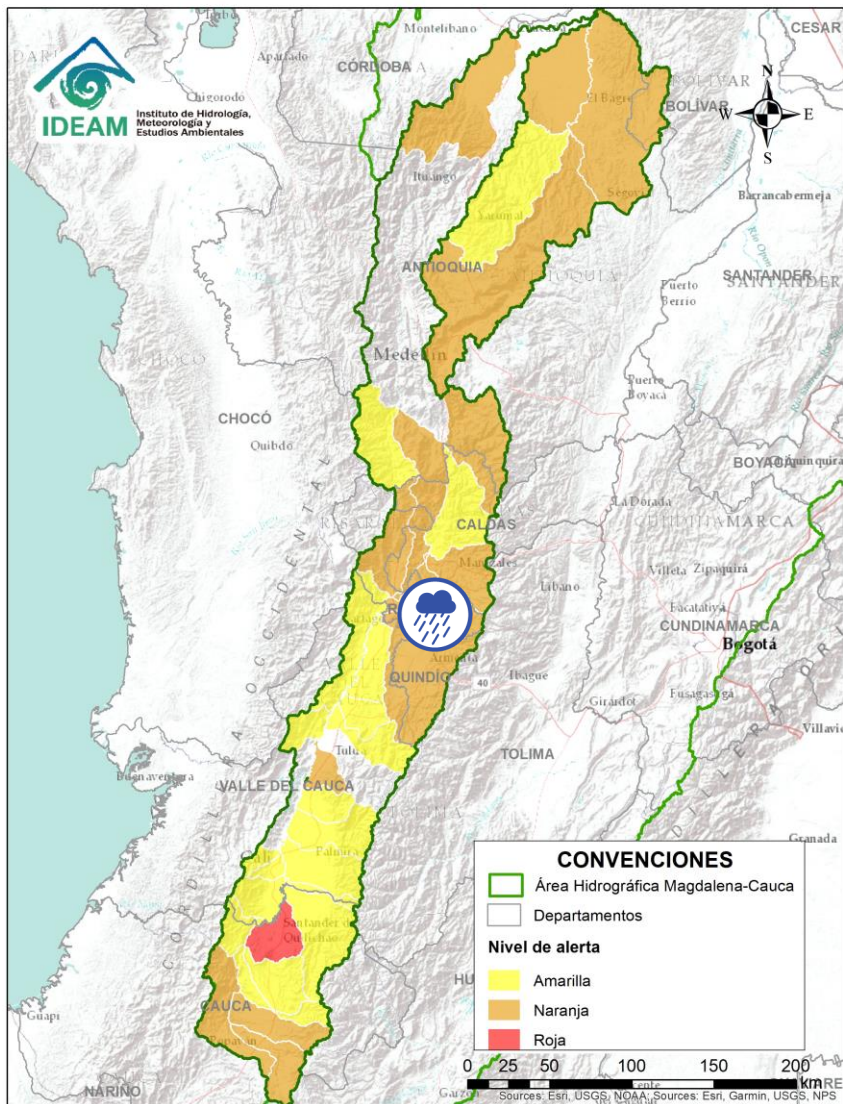
Por favor, pique aquí para volver al mapa principal de Áreas Hidrográficas de Colombia.


# ÁREA HIDROGRÁFICA DEL MAGDALENA – CAUCA (cuena del río Cauca)




| Alerta   | Zona Hidrográfica | Subzona o Cuenca Hidrográfica | Descripción de la alerta hidrológica   |
|--|-------------------|-------------------------------|--|
|  | Cauca             | Cuenca del río La Vieja       | Probabilidad de crecientes súbitas en el río La Vieja y sus afluentes. Se recomienda especial atención en el municipios de Tebaida, Pijao, Armenia, Calarcá y Salento (Quindío). También, monitorear por posibles crecientes súbitas en los ríos Verde (municipios de Córdoba y Buenavista), Lejos (municipio de Pijao) y Quindío (municipios de Calarcá y Salento). |

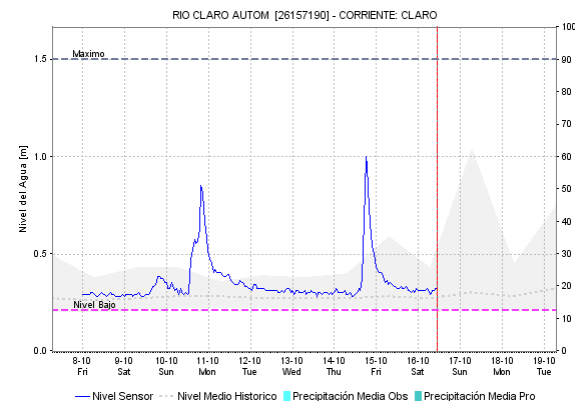
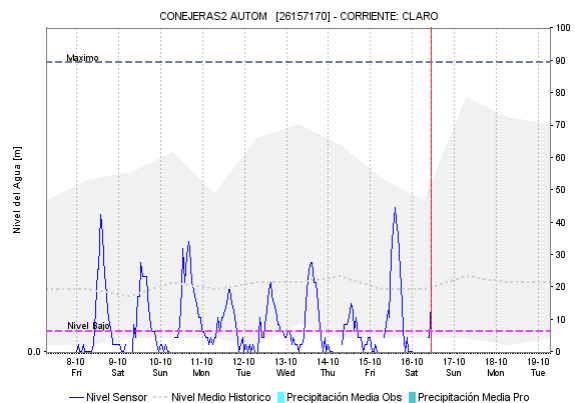
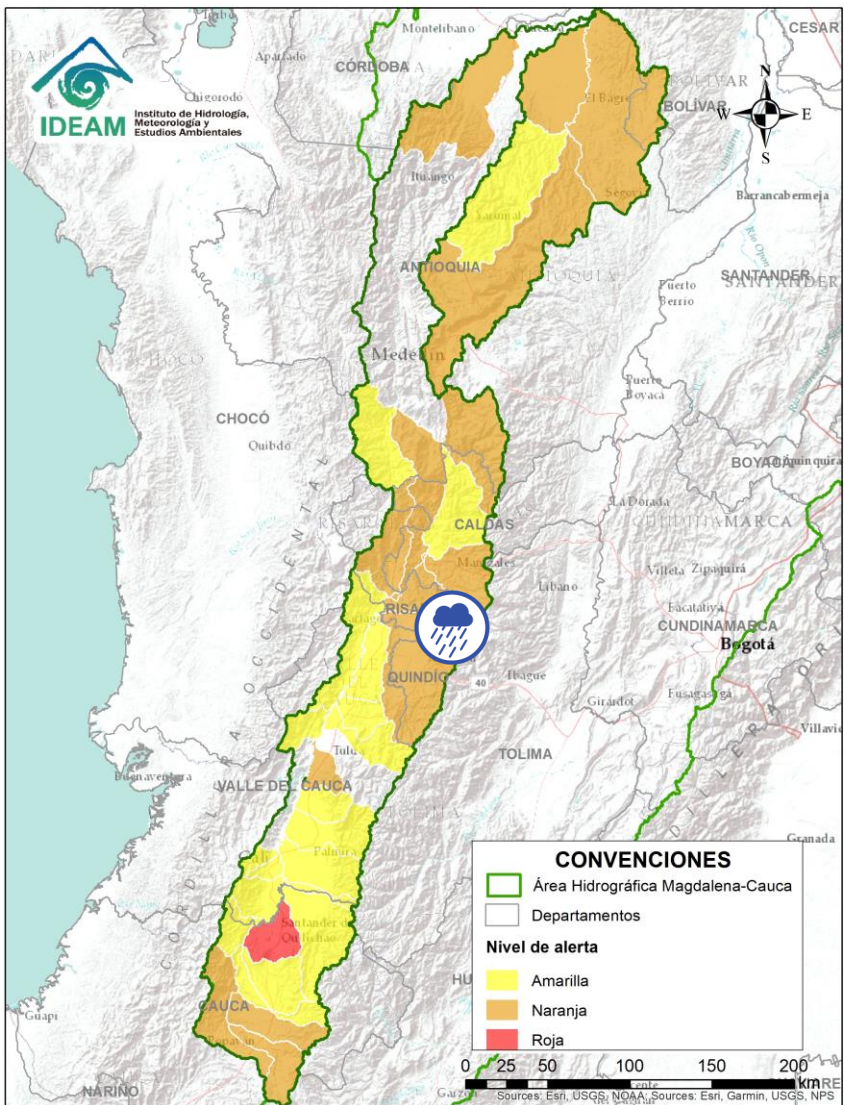
# ÁREA HIDROGRÁFICA DEL MAGDALENA – CAUCA (cuena del río Cauca)




| Alerta   | Zona Hidrográfica | Subzona o Cuenca Hidrográfica | Descripción de la alerta hidrológica   |
|--|-------------------|-------------------------------|--|
|  | Cauca             | Cuenca del río Otún           | Probabilidad de creciente súbita en la cuenca del río Otún y sus afluentes. Se recomienda especial atención en el municipio de Dos Quebradas y Santa Rosa de Cabal. <b>Nota:</b> CDGRD Risaralda reporte inundación por desbordamiento de quebrada en los sectores de San Marcos, El Erazo, Comfamiliar, Llano Grande y Parque Industrial del municipio de Pereira (Risaralda) (14/10/2021). |


 Por favor, pique aquí para volver al mapa principal de Áreas Hidrográficas de Colombia.

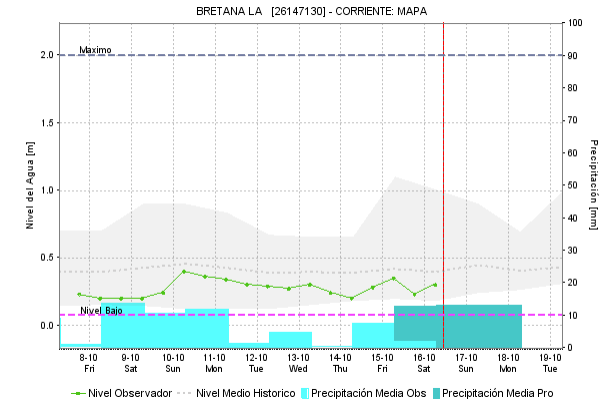
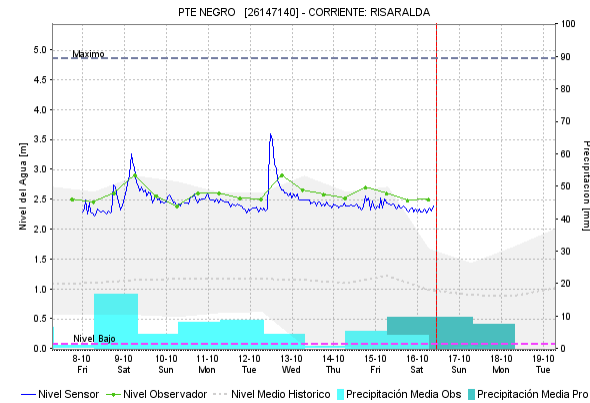
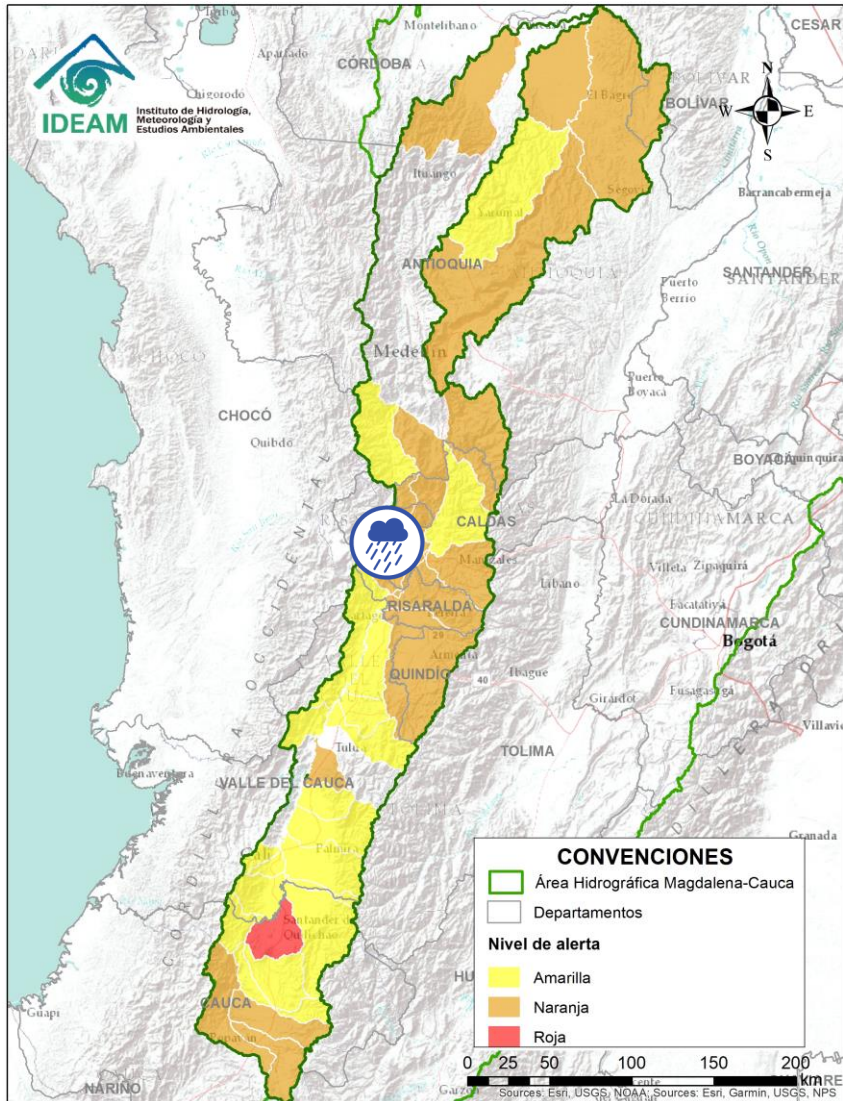
# ÁREA HIDROGRÁFICA DEL MAGDALENA – CAUCA (cuena del río Cauca)





| Alerta   | Zona Hidrográfica | Subzona o Cuenca Hidrográfica | Descripción de la alerta hidrológica   |
|--|-------------------|-------------------------------|--|
|  | Cauca             | Cuenca del río Chinchiná      | Probabilidad de crecientes súbitas en el río Chinchiná y sus afluentes en el Eje Cafetero. Especial atención en los municipios de Villamaría y Manizales (Caldas). |


 Por favor, pique aquí para volver al mapa principal de Áreas Hidrográficas de Colombia.

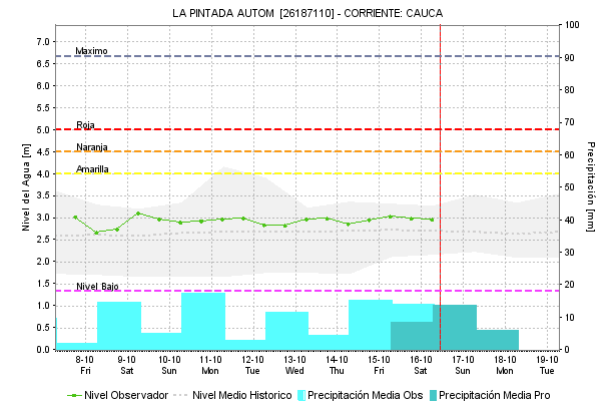
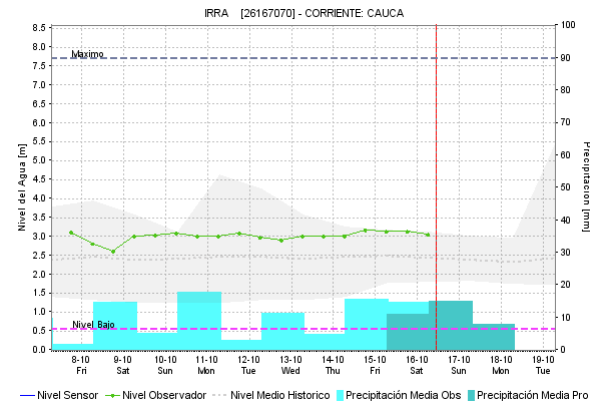
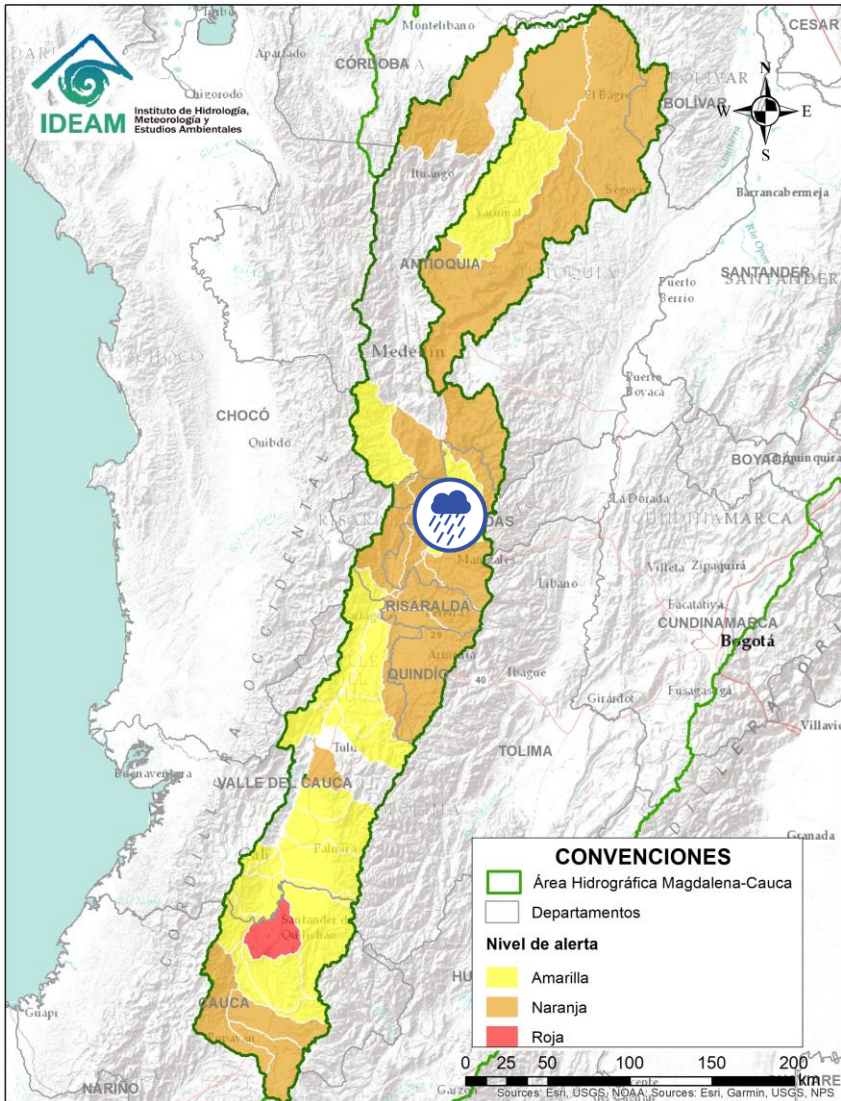
# ÁREA HIDROGRÁFICA DEL MAGDALENA – CAUCA (cuena del río Cauca)





| Alerta   | Zona Hidrográfica | Subzona o Cuenca Hidrográfica | Descripción de la alerta hidrológica  |
|--|-------------------|-------------------------------|---|
|  | Cauca             | Cuenca del río Risaralda      | Probabilidad de crecientes súbitas en el río Risaralda y sus afluentes. Especial atención a la altura del municipio de Anserma, Riosucio Viterbo, Belalcázar (Caldas), Mistrató, Balboa y La Virginia (Risaralda). Posibles incrementos en afluentes como el río Guática. <b>Nota:</b> CDGRD Risaralda reporta inundación en el sector Quebrada Arriba y La Argentina del municipio de Mistrató (Risaralda) (12/10/2021). |

 Por favor, pique aquí para volver al mapa principal de Áreas Hidrográficas de Colombia.

# ÁREA HIDROGRÁFICA DEL MAGDALENA – CAUCA (cuena del río Cauca)

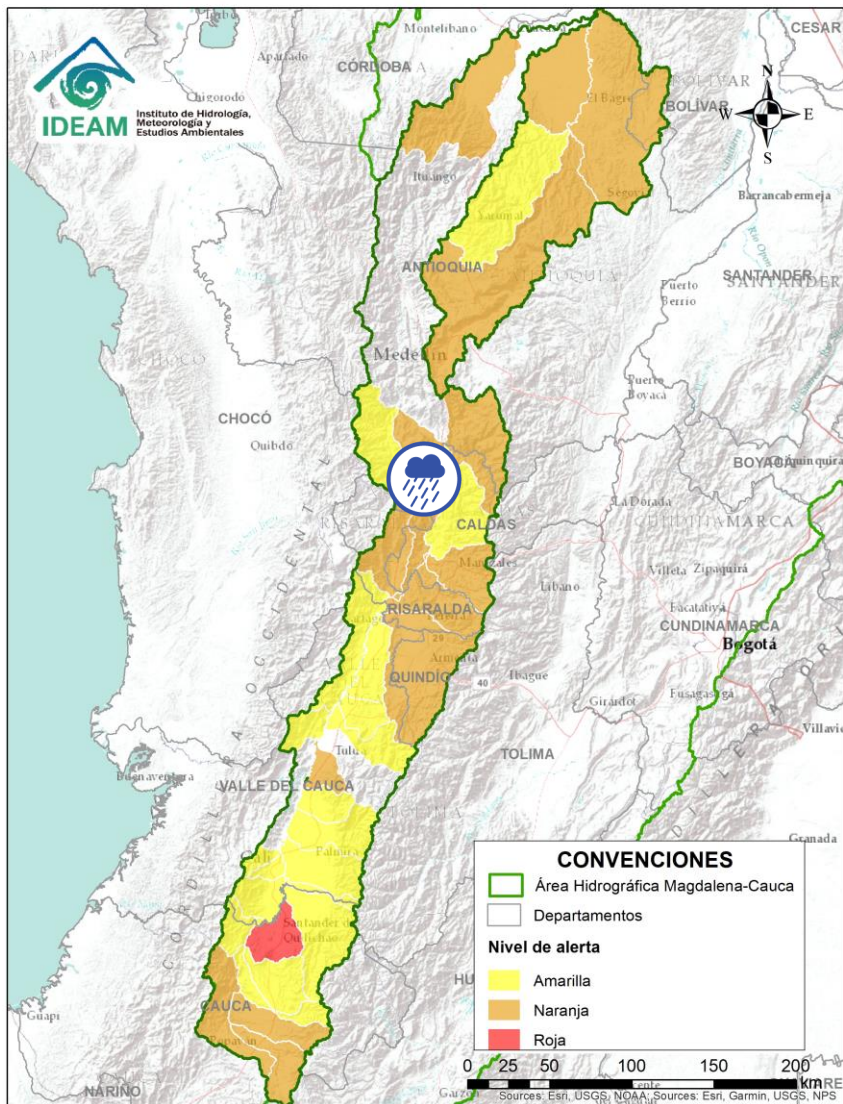



| Alerta   | Zona Hidrográfica | Subzona o Cuenca Hidrográfica | Descripción de la alerta hidrológica  |
|--|-------------------|-------------------------------|---|
|  | Cauca             | Cuenca del río Tapias         | Probabilidad de crecientes súbitas en la cuena del río Tapias y sus afluentes en el Eje Cafetero. |


 Por favor, pique aquí para volver al mapa principal de Áreas Hidrográficas de Colombia.



# ÁREA HIDROGRÁFICA DEL MAGDALENA – CAUCA (cuenca del río Cauca)

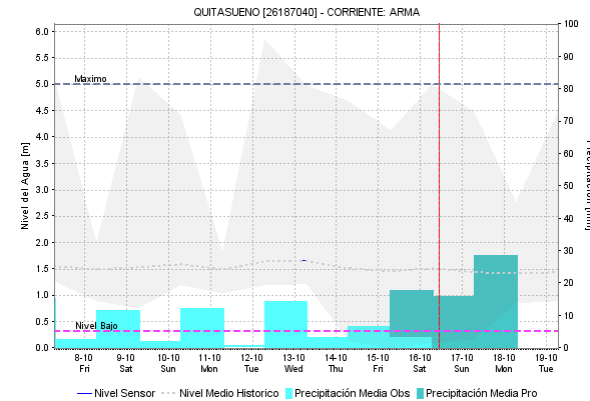
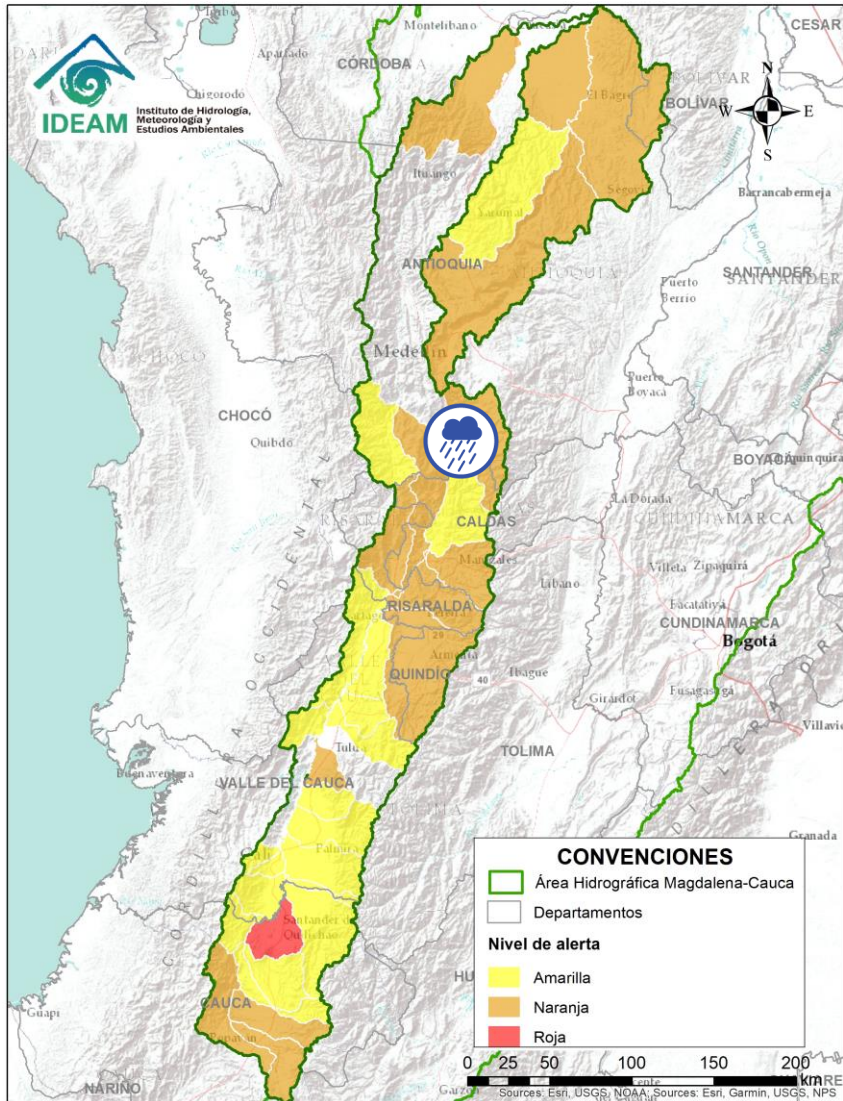



| Alerta   | Zona Hidrográfica | Subzona o Cuenca Hidrográfica | Descripción de la alerta hidrológica   |
|--|-------------------|-------------------------------|--|
|  | Cauca             | Cuenca del río Frio           | Probabilidad de crecientes súbitas en la cuenca del río Frio y sus aportantes como el río Cartama en el Eje Cafetero de Antioquia. Prestar atención a los municipios de Pueblorrico, Támesis y Valparaíso. |



Por favor, pique aquí para volver al mapa principal de Áreas Hidrográficas de Colombia.

# ÁREA HIDROGRÁFICA DEL MAGDALENA – CAUCA (cuenca del río Cauca)

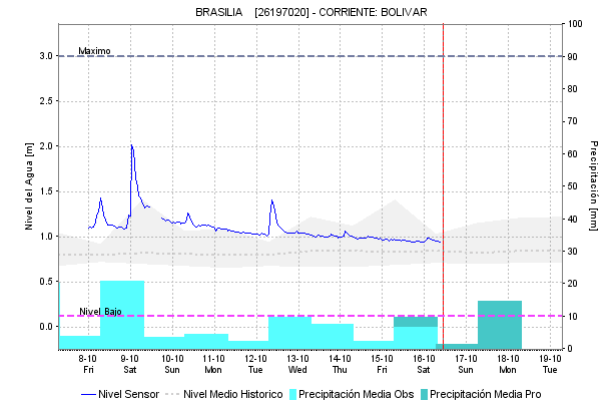
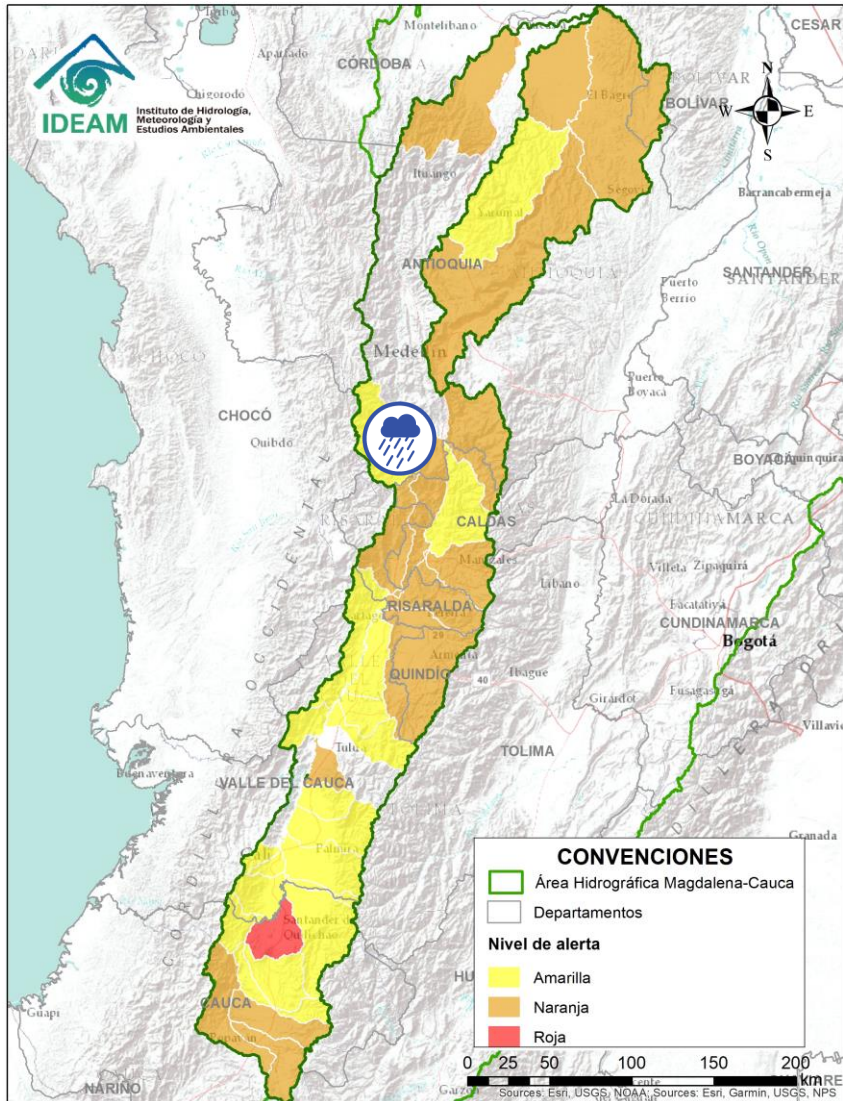



| Alerta   | Zona Hidrografica | Subzona o Cuenca Hidrografica | Descripción de la alerta hidrológica   |
|--|-------------------|-------------------------------|--|
|  | Cauca             | Cuenca del río Arma           | Probabilidad de crecientes súbitas en la cuenca del río Arma y sus afluentes en el Eje Cafetero. |



Por favor, pique aquí para volver al mapa principal de Áreas Hidrográficas de Colombia.

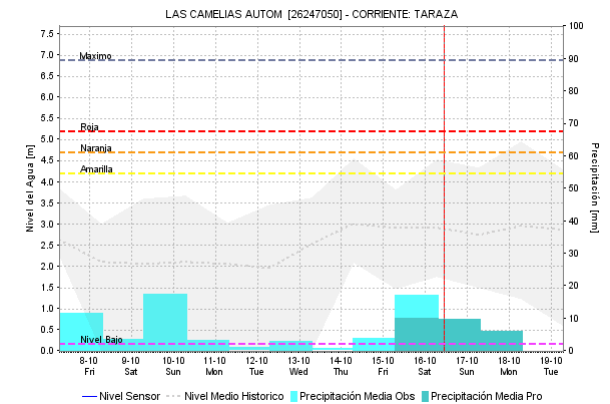
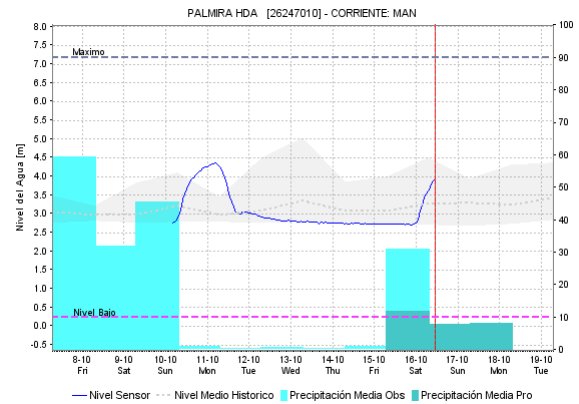
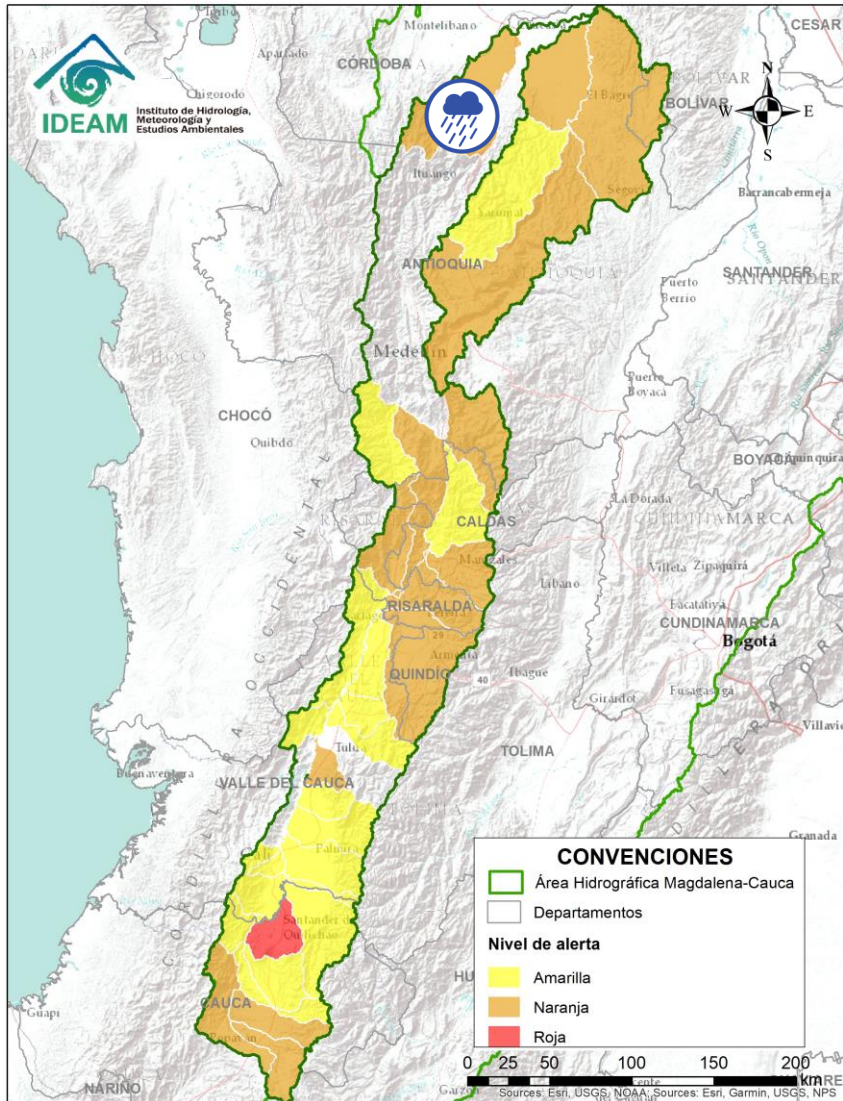
# ÁREA HIDROGRÁFICA DEL MAGDALENA – CAUCA (cuenca del río Cauca)




| Alerta   | Zona Hidrográfica | Subzona o Cuenca Hidrográfica | Descripción de la alerta hidrológica   |
|--|-------------------|-------------------------------|--|
|  | Cauca             | Cuenca del río San Juan       | Probabilidad de crecientes súbitas en el río San Juan y sus afluentes, especialmente en los ríos Taparto y Bolívar, y las quebradas La Liboriana, Los Monos y La Linda, a la altura de los municipios de Andes, Betania, Salgar, Ciudad Bolívar y Pueblorrico (Antioquia). <b>Nota: 1)</b> CDGRD Antioquia reporta crecientes súbitas de quebradas afluentes y río San Juan, donde se ven afectadas vías de la parte rural y urbana del municipio de Ciudad Bolívar y una (1) vivienda en la vereda el Chingero (05/10/2021). <b>2)</b> La UNGRD de Antioquia reporta inundación por crecientes de la quebrada el Guasquíán a la altura del municipio de en Hispania, afectaciones menores (08/10/2021). |

 Por favor, pique aquí para volver al mapa principal de Áreas Hidrográficas de Colombia.

# ÁREA HIDROGRÁFICA DEL MAGDALENA – CAUCA (cuena del río Cauca)

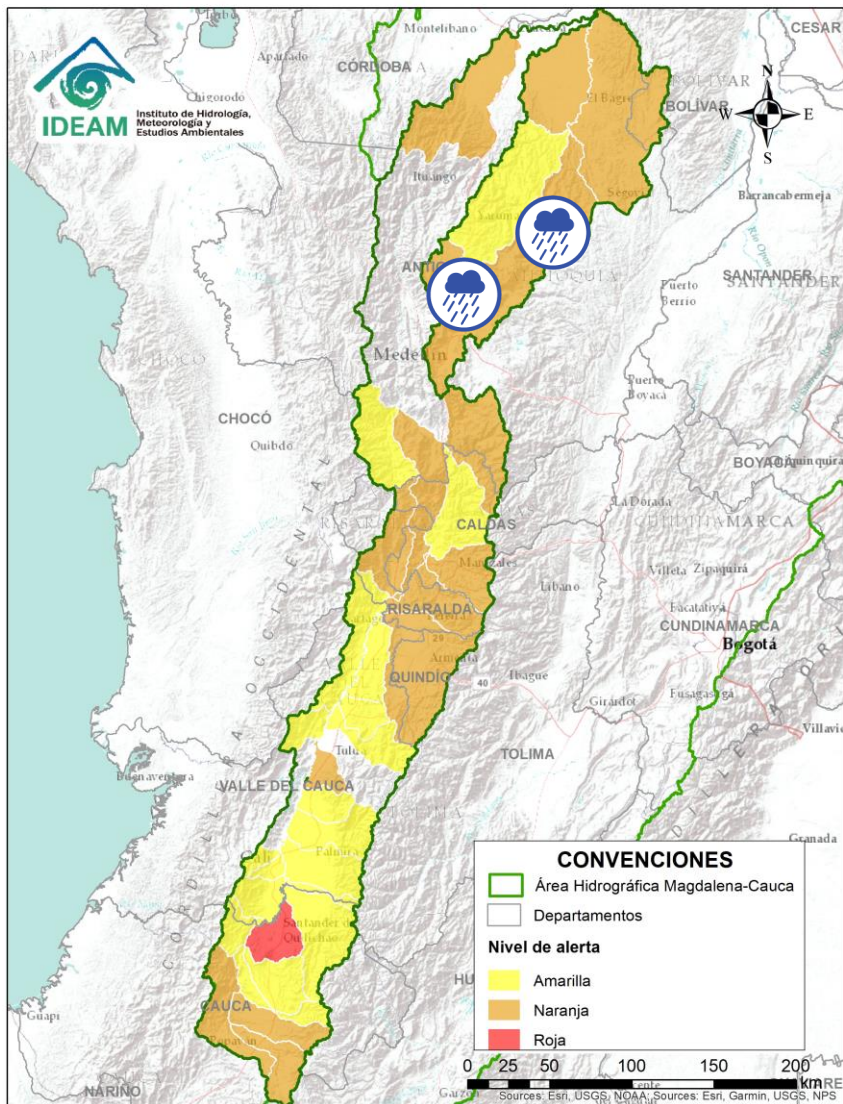




| Alerta   | Zona Hidrográfica | Subzona o Cuenca Hidrográfica | Descripción de la alerta hidrológica   |
|--|-------------------|-------------------------------|--|
|  | Cauca             | Cuenca del río Tarazá-Man     | Probabilidad de crecientes súbitas en los ríos Tarazá, Man y sus afluentes. Especial atención a la altura de los municipios de Tarazá y Cáceres (Antioquia). |



Por favor, pique aquí para volver al mapa principal de Áreas Hidrográficas de Colombia.

# ÁREA HIDROGRÁFICA DEL MAGDALENA – CAUCA (cuena del río Cauca)

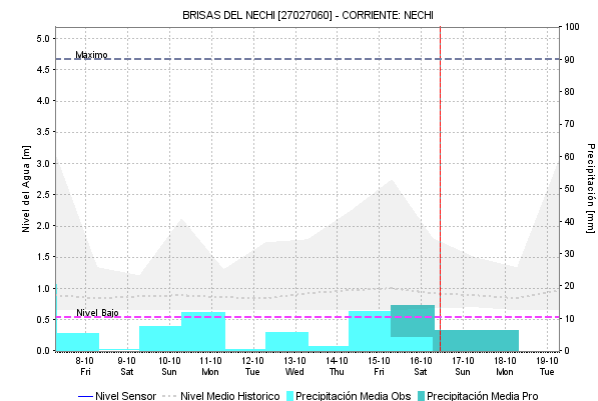
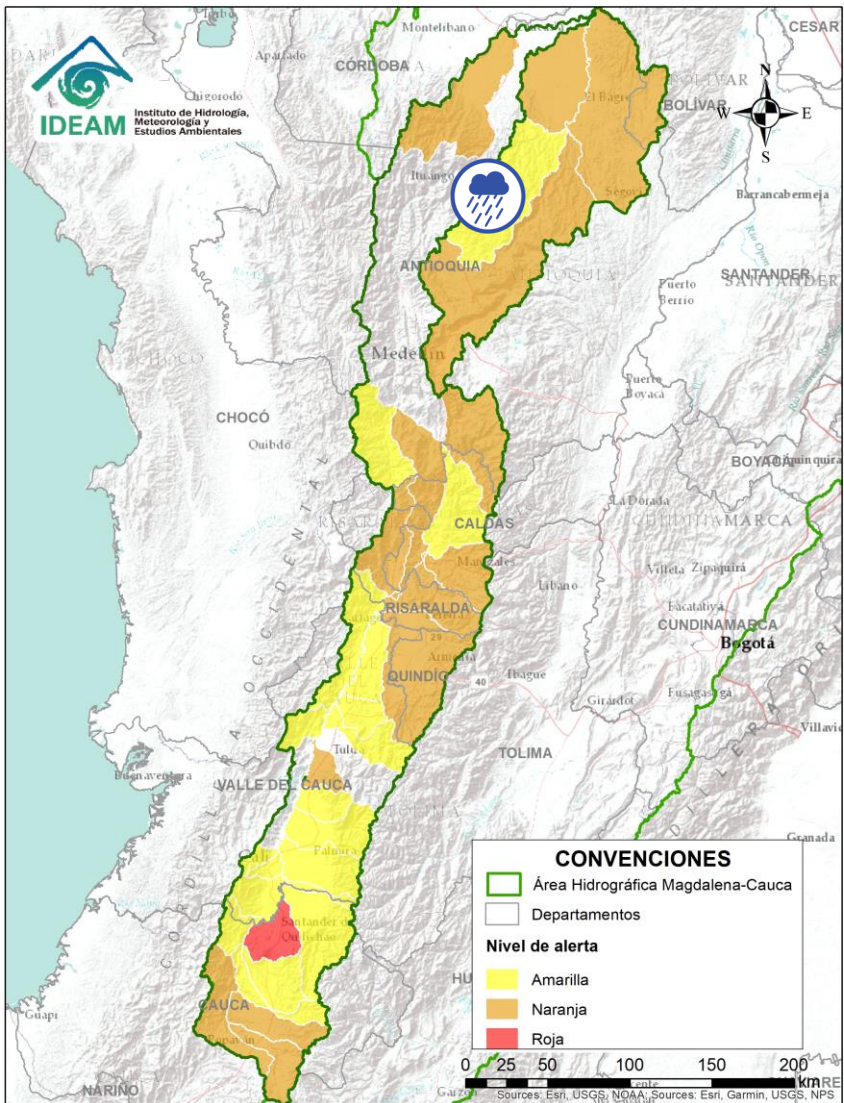



| Alerta   | Zona Hidrografica | Subzona o Cuenca Hidrografica   | Descripción de la alerta hidrológica  |
|--|-------------------|---------------------------------|---|
|  | Nechí             | Cuenca Alta del río Porce       | Probabilidad de crecientes súbitas en los ríos Medellín, Porce y sus afluentes, especialmente las quebradas La Presidenta, La Iguaná, La Chacona y La Mona en el Valle de Aburra. Se recomienda especial atención en los municipios de Medellín, Girardota, Caldas, Sabaneta, Itagüí, Barbosa, Copacabana, Bello, La Estrella, Envigado y Caldas (Antioquia). |
|  | Nechí             | Cuenca Media-Baja del río Porce | Probabilidad de crecientes súbitas en la parte Media-Baja del río Porce y sus afluentes.  |



Por favor, pique aquí para volver al mapa principal de Áreas Hidrográficas de Colombia.

# ÁREA HIDROGRÁFICA DEL MAGDALENA – CAUCA (cuena del río Cauca)

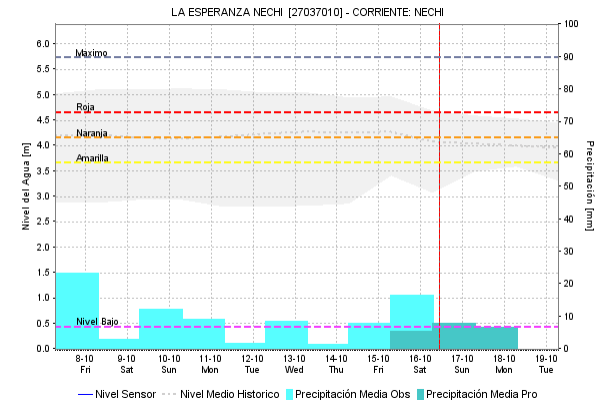
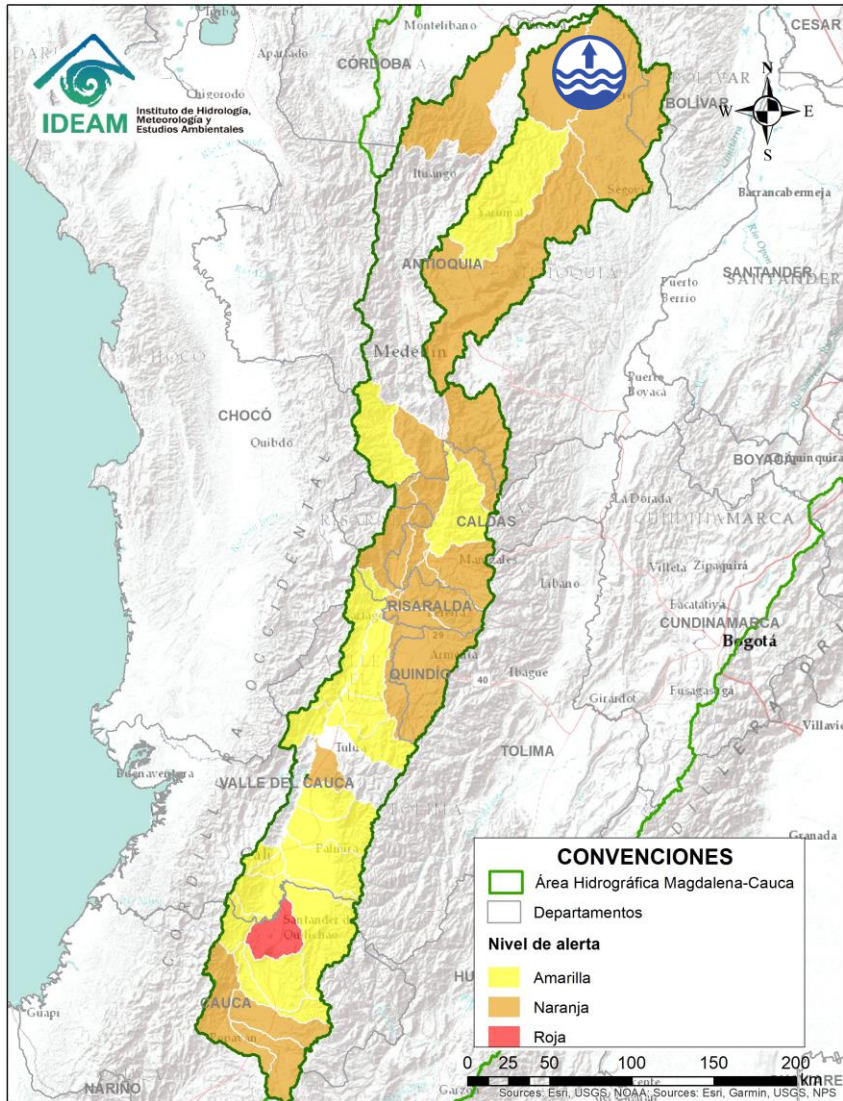



| Alerta   | Zona Hidrográfica | Subzona o Cuenca Hidrográfica | Descripción de la alerta hidrológica   |
|--|-------------------|-------------------------------|--|
|  | Nechí             | Cuenca alta del río Nechí     | Probabilidad de crecientes súbitas en la cuenca alta del río Nechí y sus afluentes. Especial atención en los municipios de Angostura, Anorí, Campamento y Yarumal (Antioquia). |



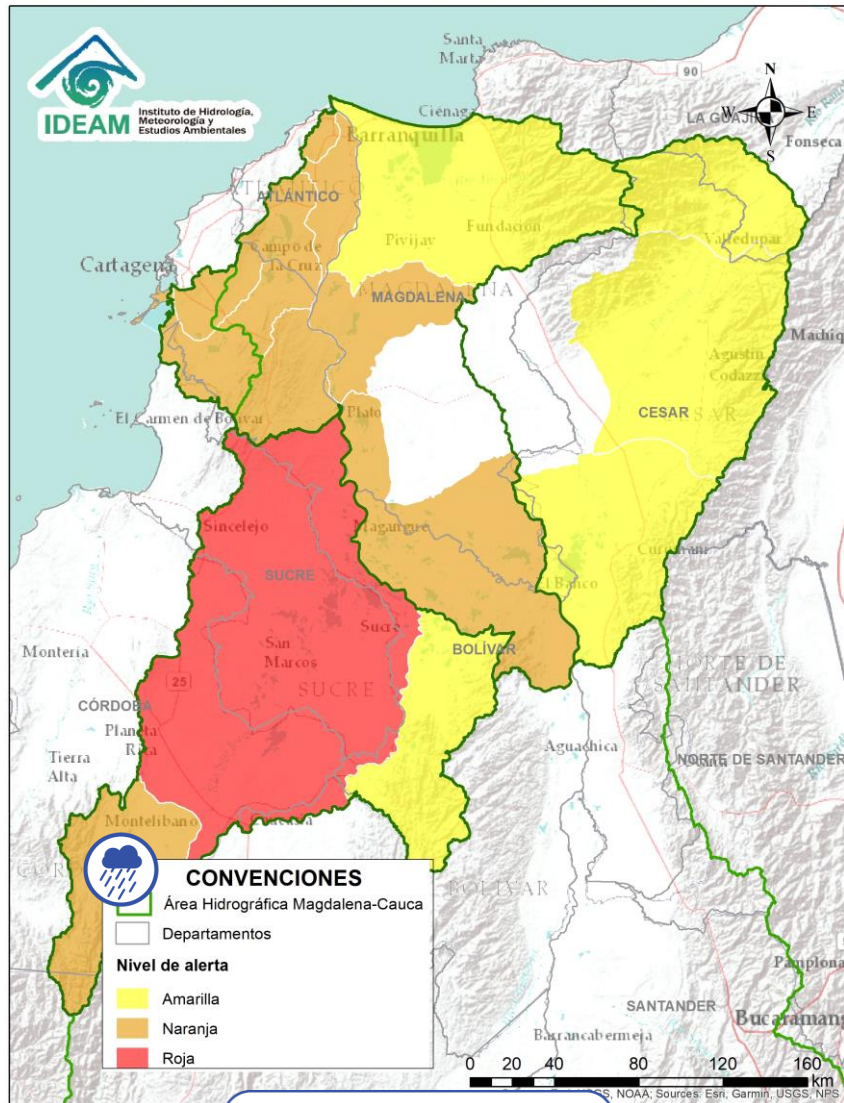
Por favor, pique aquí para volver al mapa principal de Áreas Hidrográficas de Colombia.

# ÁREA HIDROGRÁFICA DEL MAGDALENA – CAUCA (cuena del río Cauca)

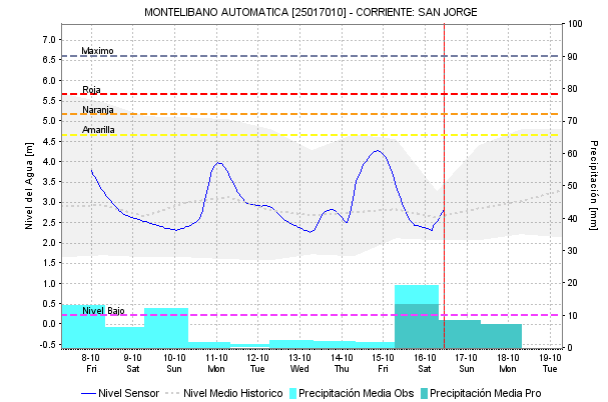
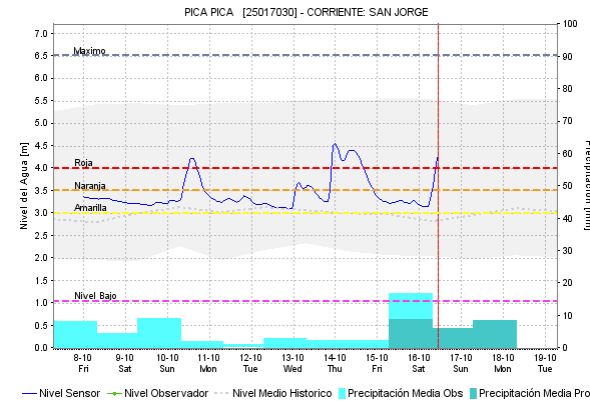



| Alerta   | Zona Hidrográfica | Subzona o Cuenca Hidrográfica | Descripción de la alerta hidrológica  |
|--|-------------------|-------------------------------|---|
|  | Nechí             | Cuenca baja del río Nechí     | Niveles altos en la cuenca baja del río Nechí y sus afluentes, se recomienda especial atención en el municipio de Nechí (Antioquia), ante posibles afectaciones por desbordamientos e inundaciones.<br><b>Notas: 1)</b> CDGRD de Antioquia y Enlace Territorial UNGRD reporta inundaciones en los barrios: Mojarrita, Caracolí, San Nicolás, El Centro, El Bosque, El Prado, El Belén, Chispero, Taruya, Nueva Esperanza, La Misericordia, Popular, Nuevo Centro 1, Nuevo Centro 2, Catorce De Septiembre; y Corregimientos: Bijagual, Cargueros, Las Flores, Veredas: Bella Sola, Puerto Astilla, Puerto Nuevo, Bargueri, Ciénaga Sapo, Buenos Aires 14, La Esperanza 4, Plan Bonito, San Pablo, Flores Viejas, El 14, correspondientes en el municipio de Nechí, debido a desbordamientos de los ríos Nechí y Cauca, dejando varios afectados (21/08/2021). |

# ÁREA HIDROGRÁFICA DEL MAGDALENA – CAUCA (cuenca baja del río Magdalena)



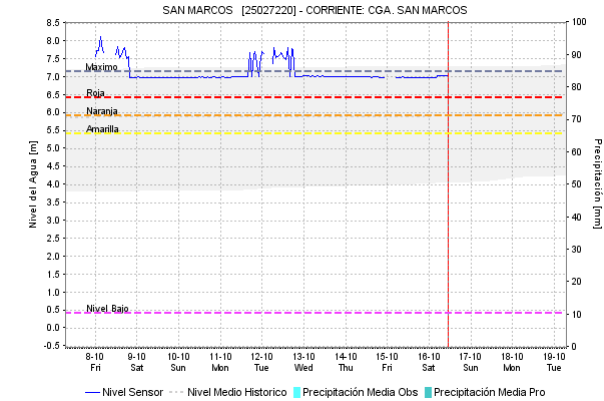
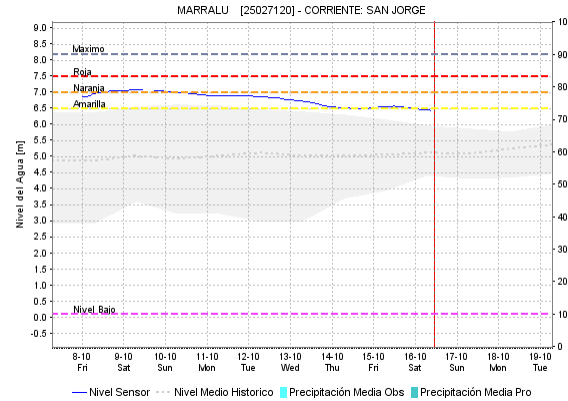
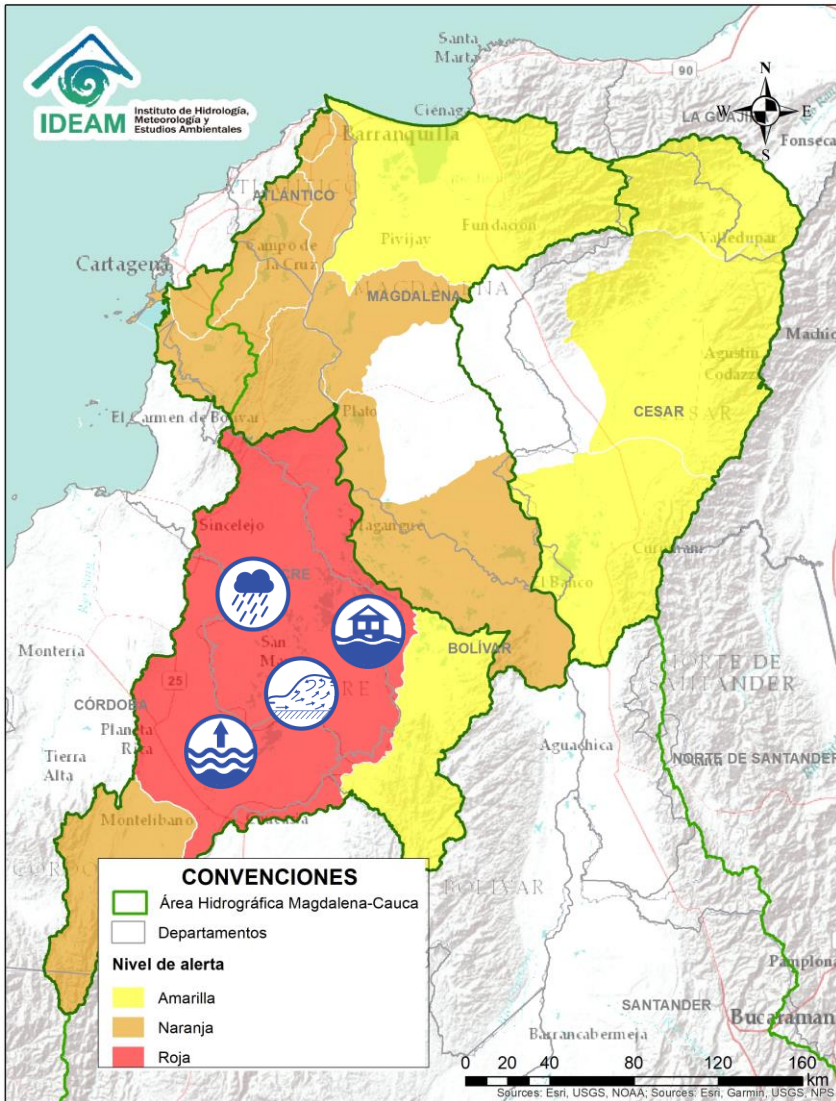
Por favor, pique aquí para volver al mapa principal de Áreas Hidrográficas de Colombia.



| Alerta   | Zona Hidrográfica                  | Subzona o Cuenca Hidrográfica | Descripción de la alerta hidrológica   |
|--|------------------------------------|-------------------------------|--|
|  | Bajo Magdalena – Cauca – San Jorge | Cuenca alta del río San Jorge | Crecientes súbitas en la cuenca alta del río San Jorge y sus afluentes, especialmente los ríos San Pedro y Uré. Se recomienda especial atención en los en los municipios de Puerto Libertador, Montelibano y Buenavista (Córdoba). |



# ÁREA HIDROGRÁFICA DEL MAGDALENA – CAUCA (cuenca baja del río Magdalena)



Alerta

Zona Hidrografica

Subzona o  
Cuenca  
Hidrografica

Descripción de la alerta hidrológica



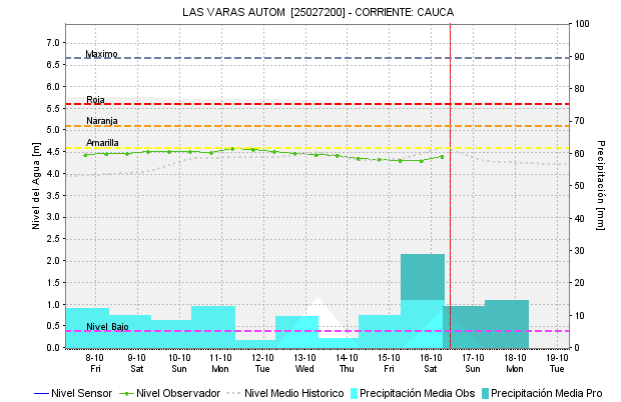
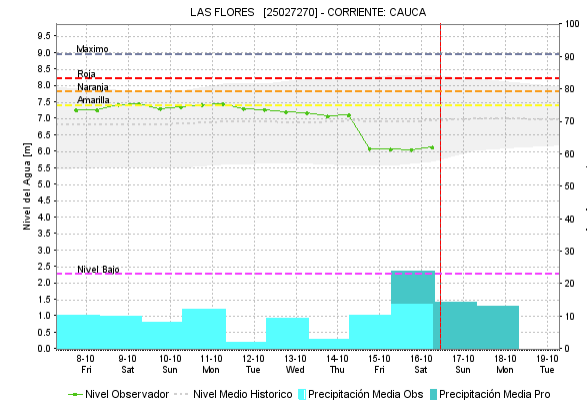
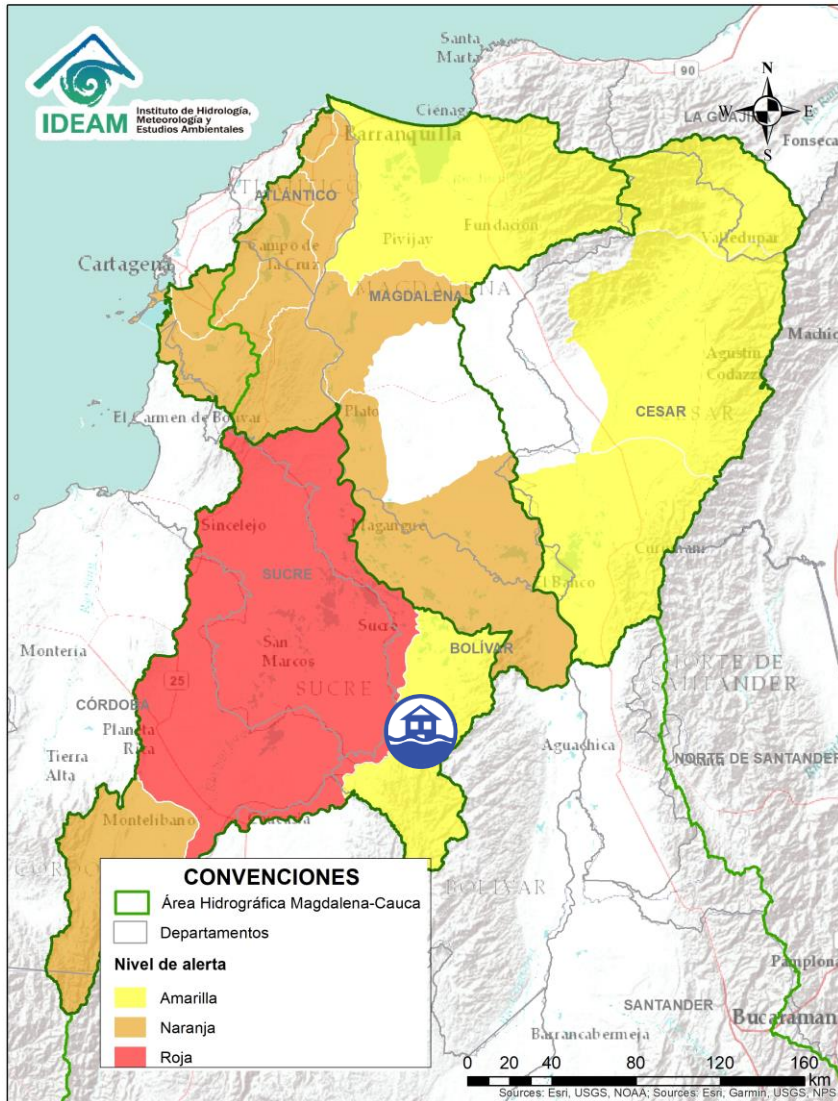
Bajo Magdalena  
– Cauca – San  
Jorge



Bajo San  
Jorge – La  
Mojana

Incremento de niveles en los caños y ciénagas del Bajo San Jorge, los cuales presentan altos niveles, incluso por encima de su capacidad. Altos niveles en el río San Jorge tramo Ayapel-Magangué. Especial atención a los municipios de Ayapel (Córdoba), San Marcos, Caimito, San Pedro, Galeras, Sucre, Guaranda y Majagual (Sucre). **Notas:** **1)** CDGRD SUCRE informa desbordamiento del río San Jorge en el municipio de Caimito y creciente súbita en el Arroyo Grande a la altura del municipio de Corozal (16/08/2021). **2)** CDGRD de Sucre, reporta inundaciones por rompimiento del chorro El Queso, afectando las veredas El Mamón, Pumpumá, Los Osas, caño La Lata en el municipio de Caimito y en las veredas de El Limón, Guayabal, San Matías y Cuiva, en San Benito Abad (19/08/2021). **3)** CDGRD de Sucre, reporta inundaciones en la zona urbana - Subregión de La Mojana Sucreña (municipio Guaranda), debido a desbordamientos del río Cauca, sobrepasando el nivel de la muralla de contención (22/08/2021). **4)** UNGRD reporta desbordamiento del río Cauca en el municipio de San Jacinto, Sector Cara de Gato (28/08/2021). **5)** CDGRD de Sucre reporta inundación en las poblaciones de Orejero, Galindo, Isla Grande, Fundación, Caracuchas II, Mojanita, El Cedro, Isla del Coco, Congreso, El Cedro, Calzón Blanco, Solera, Nuevo Mamón, Caño Muerto, urbanización San Carlos, ocurridas en el municipio de Sucre, por fuertes lluvias que generaron el aumento del nivel de las aguas en caños y ciénagas (06/09/2021).

Por favor, pique aquí para volver al mapa principal de Áreas Hidrográficas de Colombia.

# ÁREA HIDROGRÁFICA DEL MAGDALENA – CAUCA (cuenca baja del río Magdalena)

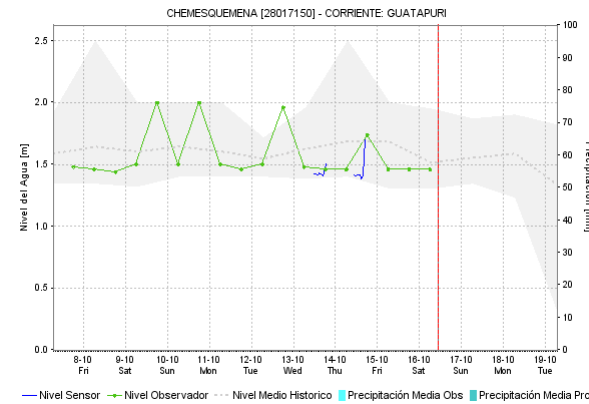
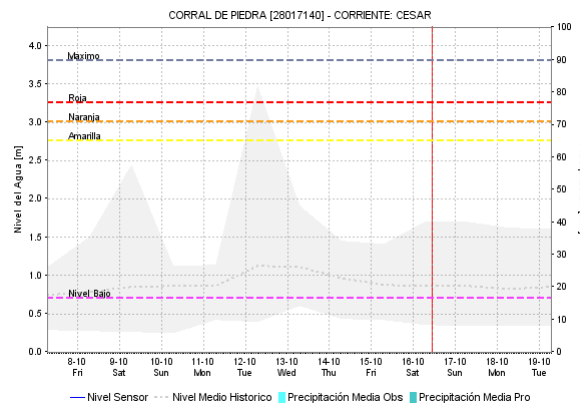
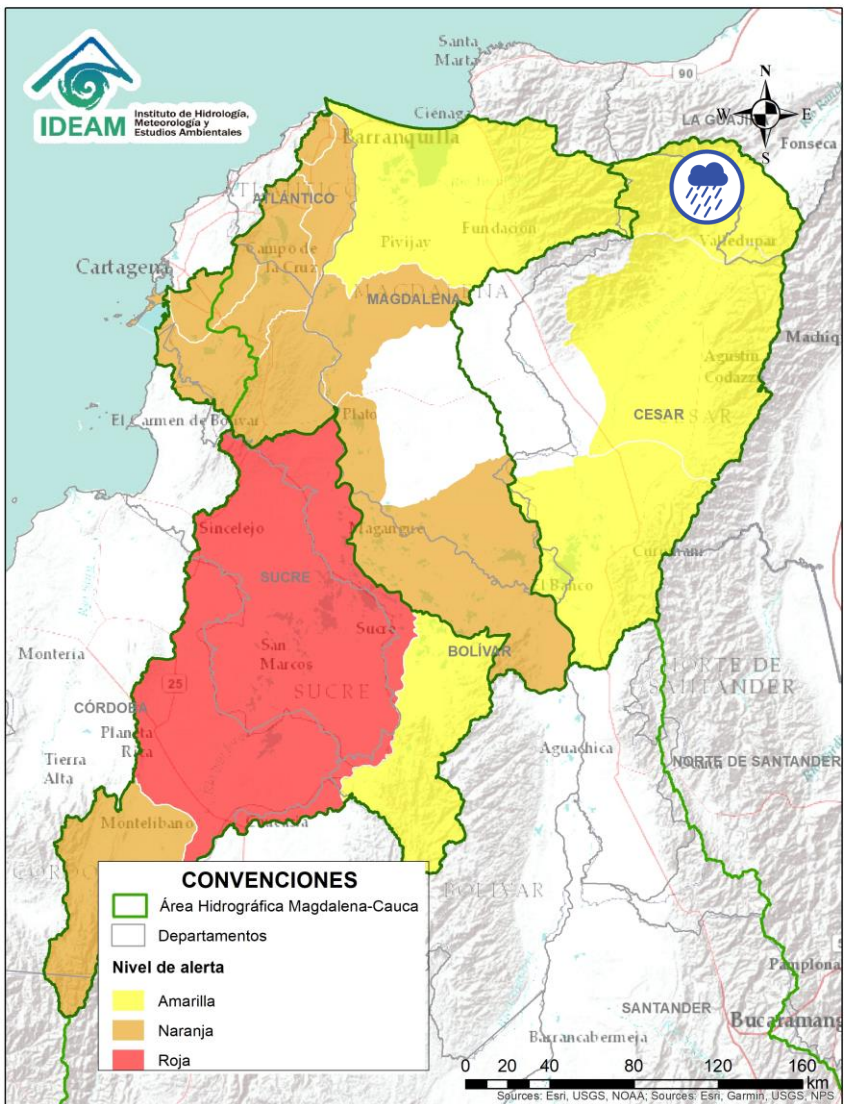



| Alerta   | Zona Hidrográfica                  | Subzona o Cuenca Hidrográfica  | Descripción de la alerta hidrológica   |
|--|------------------------------------|--|--|
|  | Bajo Magdalena – Cauca – San Jorge | Directos Bajo Cauca – Magdalena. Ciénaga La Raya entre Río Nechí y Brazo de Loba | Niveles en ascenso en el río Cauca desde Nechí (Antioquia) hasta Pinillos (Bolívar). Se recomienda especial atención en zonas rurales de los municipios de San Jacinto del Cauca y Achí (Bolívar), en donde persisten las afectaciones por inundación debido al rompimiento del río en el sector Cara de Gato (San Jacinto del Cauca). |
|   | Bajo Magdalena – Cauca – San Jorge | Directos Bajo Cauca – Magdalena. Ciénaga La Raya entre Río Nechí y Brazo de Loba | <b>Alerta Puntual</b> en el río Cauca a la altura de San Jacinto del Cauca (sector Cara de Gato). Persiste el transvase de caudal del río Cauca hacia el Bajo San Jorge, tras el rompimiento del dique del río Cauca en el sector de Cara de Gato (27/08/2021), en el municipio de San Jacinto del Cauca.                              |

 Por favor, pique aquí para volver al mapa principal de Áreas Hidrográficas de Colombia.

# ÁREA HIDROGRÁFICA DEL MAGDALENA – CAUCA

## (cuenca baja del río Magdalena)

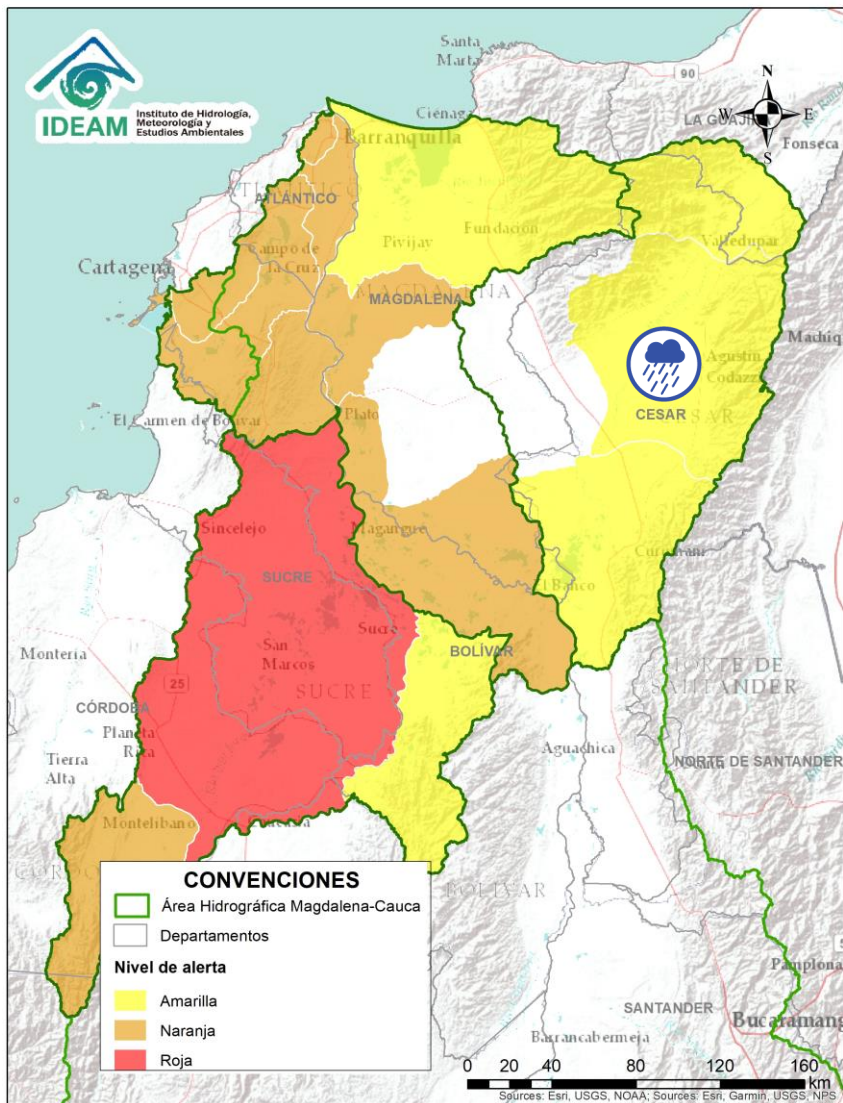



| Alerta   | Zona Hidrografica | Subzona o Cuenca Hidrografica | Descripción de la alerta hidrológica  |
|--|-------------------|-------------------------------|---|
|  | Cesar             | Cuenca alta del río Cesar     | Probabilidad de incrementos súbitos en los niveles de la parte alta del río Cesar y sus afluentes. Se recomienda especial atención en el río Guatapurí a la altura del corregimiento de Chemesquemena (Valledupar-Cesar) y en los municipios El Molino (La Guajira) y San Juan del Cesar. |

 Por favor, pique aquí para volver al mapa principal de Áreas Hidrográficas de Colombia.

# ÁREA HIDROGRÁFICA DEL MAGDALENA – CAUCA

## (cuenca baja del río Magdalena)



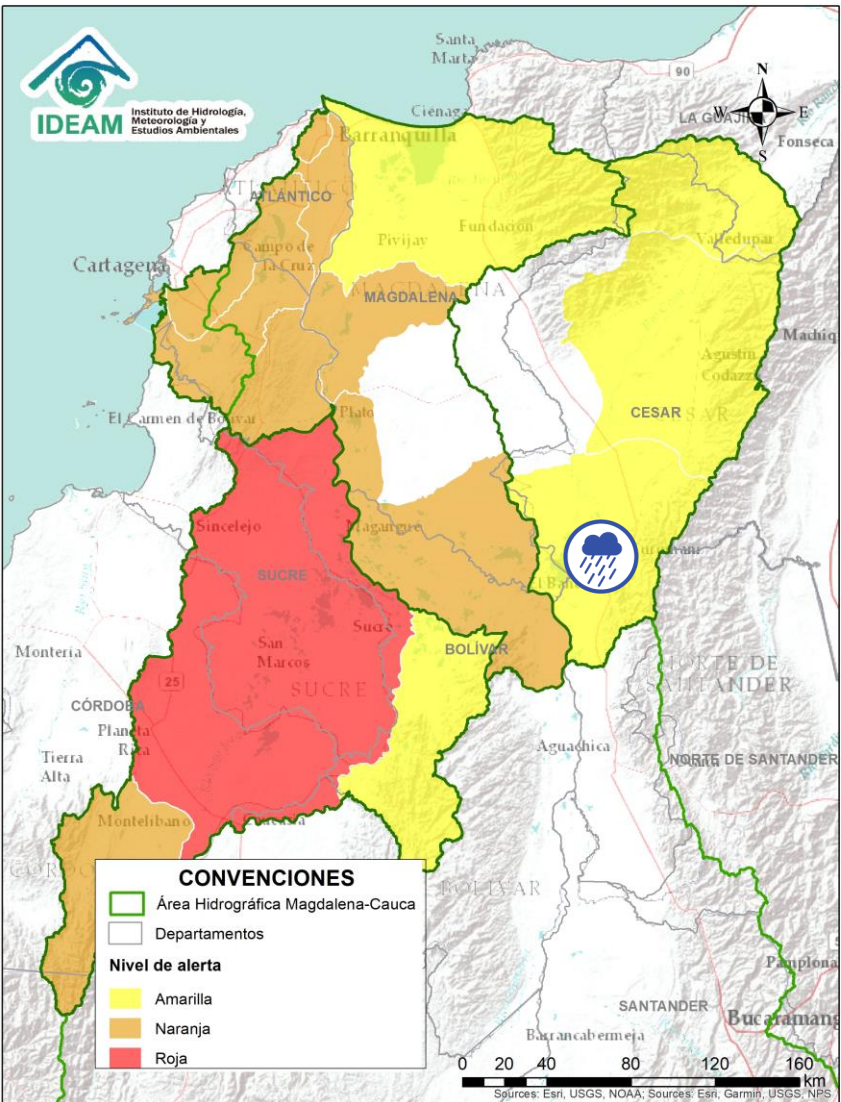
| Alerta   | Zona Hidrográfica | Subzona o Cuenca Hidrográfica | Descripción de la alerta hidrológica  |
|--|-------------------|-------------------------------|---|
|  | Cesar             | Cuenca media del río Cesar    | Probabilidad de creciente súbita en la parte media del río Cesar y sus aportantes. Especial atención en los municipios de Valledupar, Pueblo Bello y Agustín Codazzi (Cesar). |




Por favor, pique aquí para volver al mapa principal de Áreas Hidrográficas de Colombia.

# ÁREA HIDROGRÁFICA DEL MAGDALENA – CAUCA

## (cuenca baja del río Magdalena)

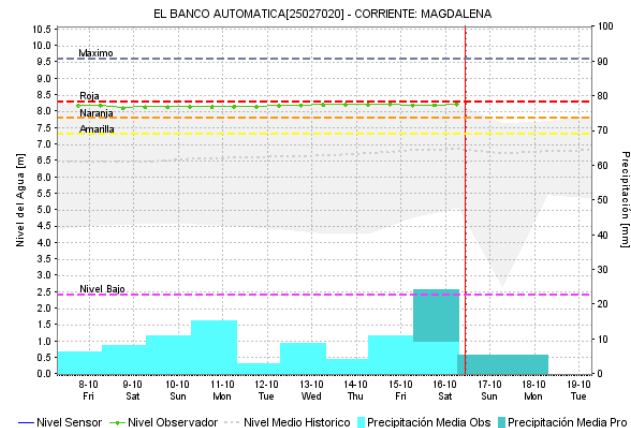
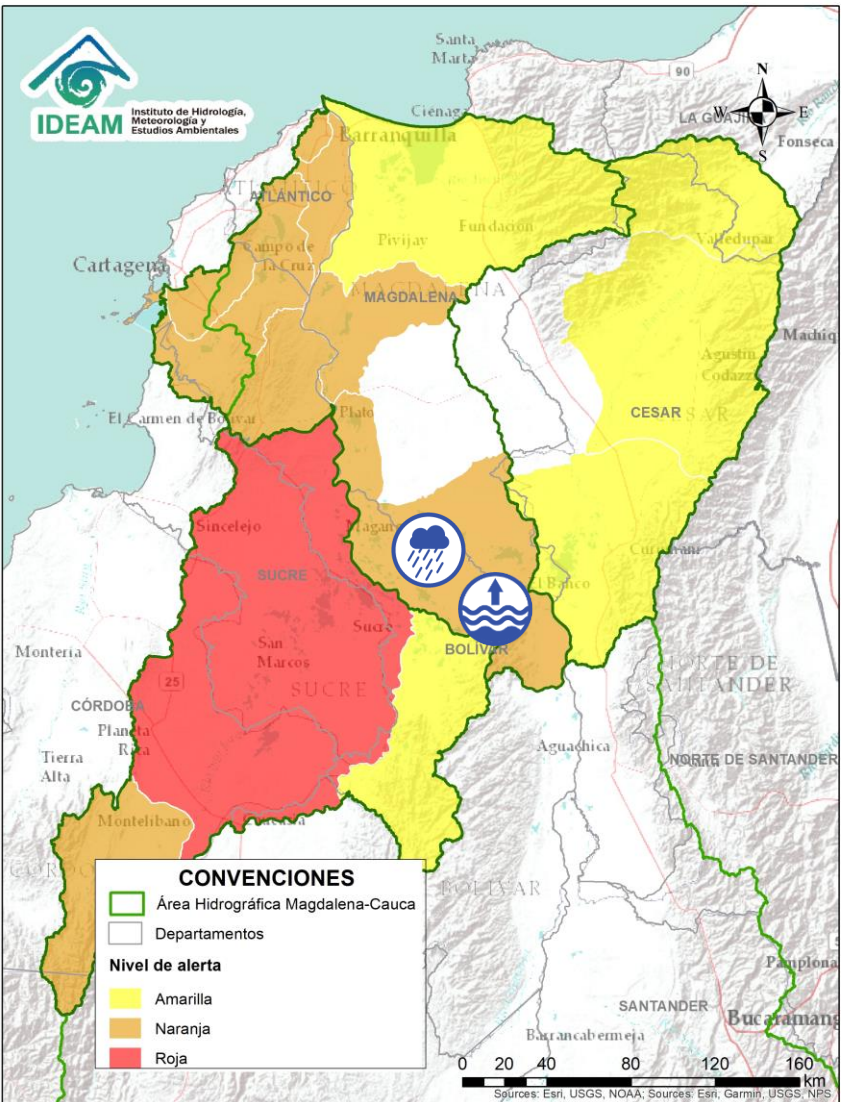


| Alerta   | Zona Hidrográfica | Subzona o Cuenca Hidrográfica | Descripción de la alerta hidrológica  |
|--|-------------------|-------------------------------|---|
|  | Cesar             | Cuenca baja del río Cesar     | Probabilidad de creciente súbita en la cuenca baja del río Cesar. Especial atención a la altura de los municipios de Chiriguana y Curumaní (Cesar). |



Por favor, pique aquí para volver al mapa principal de Áreas Hidrográficas de Colombia.

# ÁREA HIDROGRÁFICA DEL MAGDALENA – CAUCA (cuenca baja del río Magdalena)



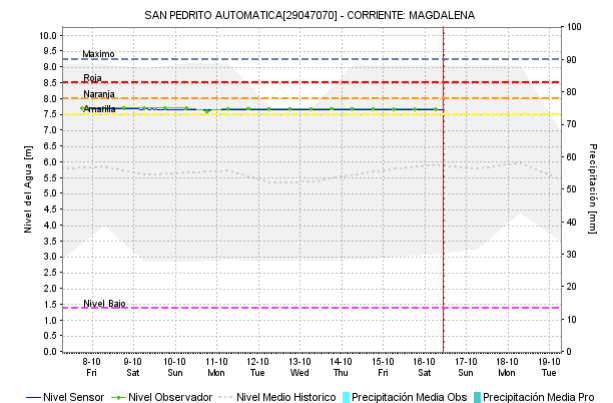
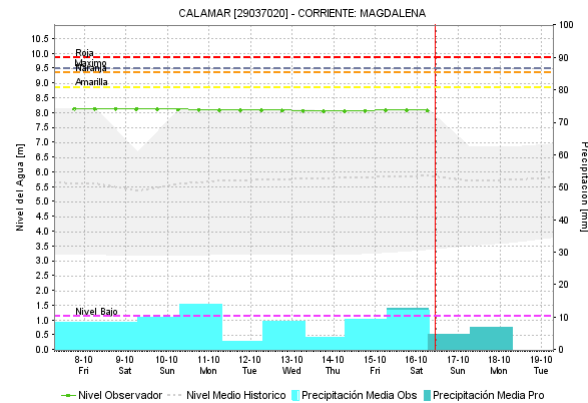
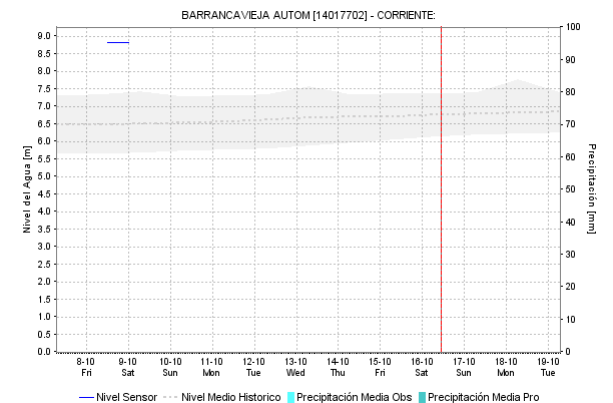
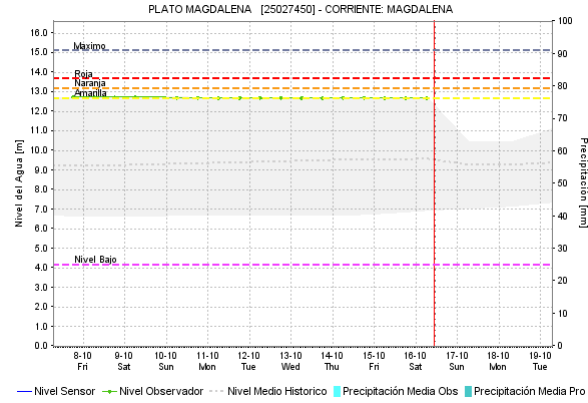
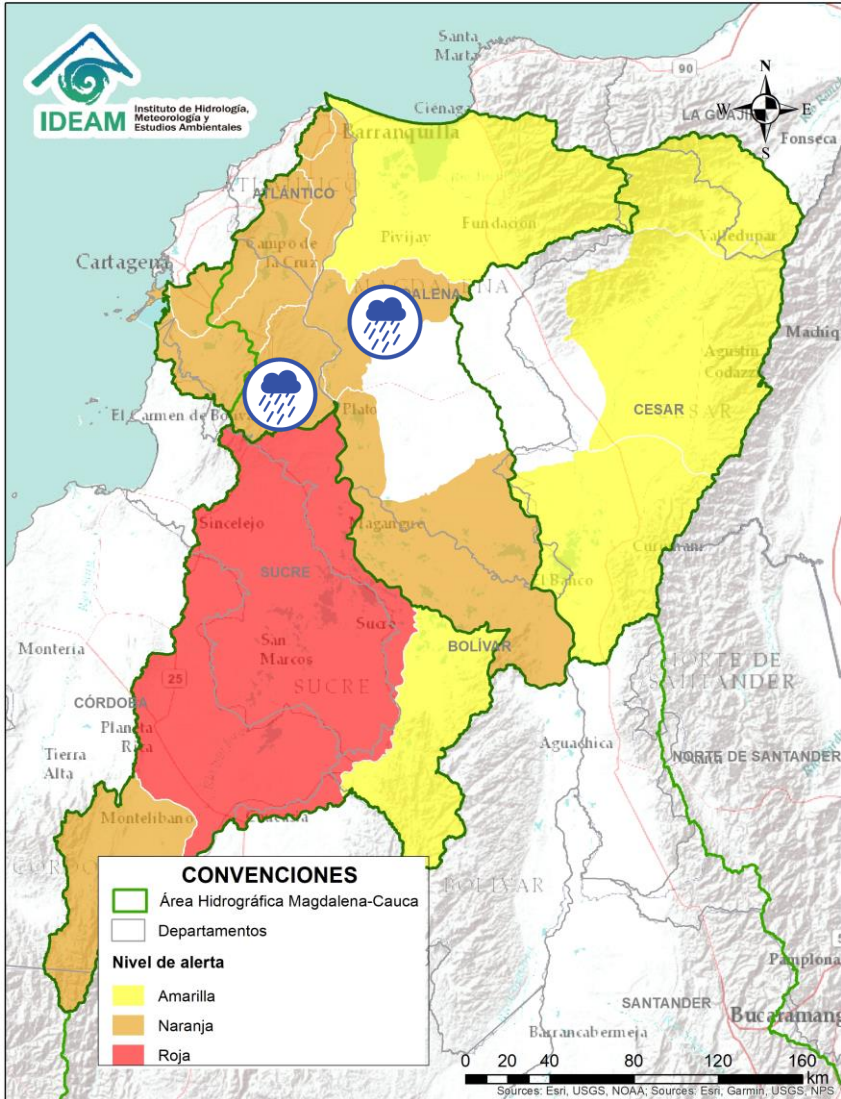
| Alerta | Zona Hidrográfica | Subzona o Cuenca Hidrográfica                        | Descripción de la alerta hidrológica   |
|--------|-------------------|--|--|
|        | Bajo Magdalena    | Directos al bajo Magdalena entre El Banco y El Plato | Niveles altos del río Magdalena en el tramo entre los municipios de Plato y Calamar, Especial atención a los centros poblados de Real del Obispo, Pedraza, El Guamo, San Juan Nepomuceno, San Jacinto y Carmen de Bolívar. |
|        | Bajo Magdalena    | Directos al bajo Magdalena entre El Banco y El Plato | Probabilidad de crecientes súbitas en quebradas y arroyos aportantes al Magdalena en el tramo entre El Banco y Plato (Magdalena).  |



Por favor, pique aquí para volver al mapa principal de Áreas Hidrográficas de Colombia.

# ÁREA HIDROGRÁFICA DEL MAGDALENA – CAUCA

## (cuenca baja del río Magdalena)

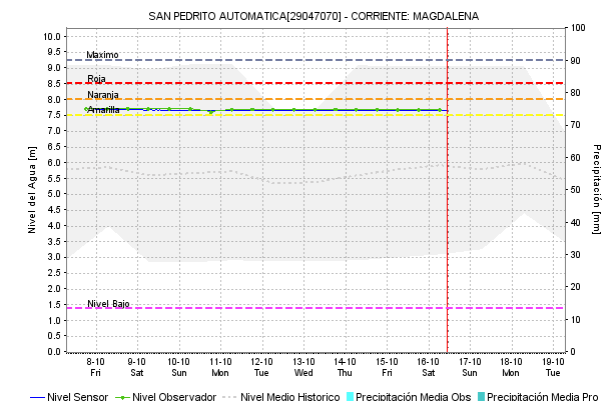
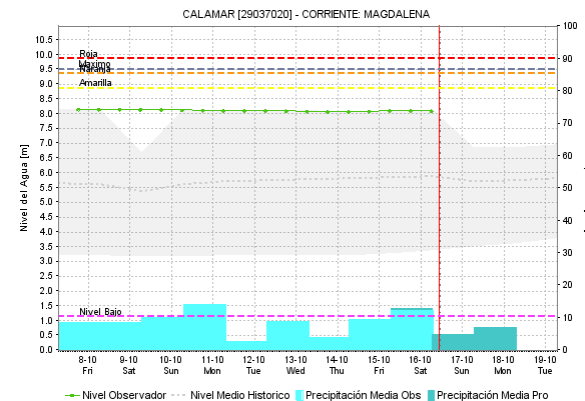
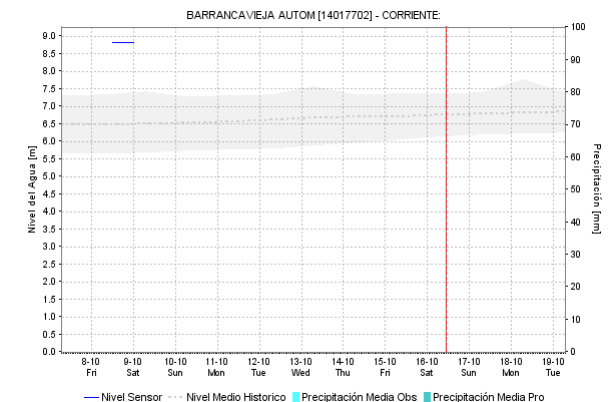
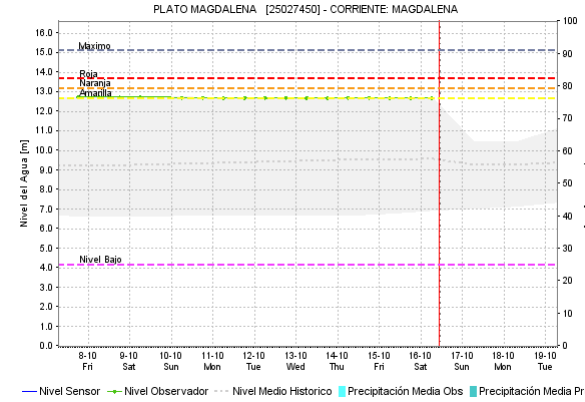
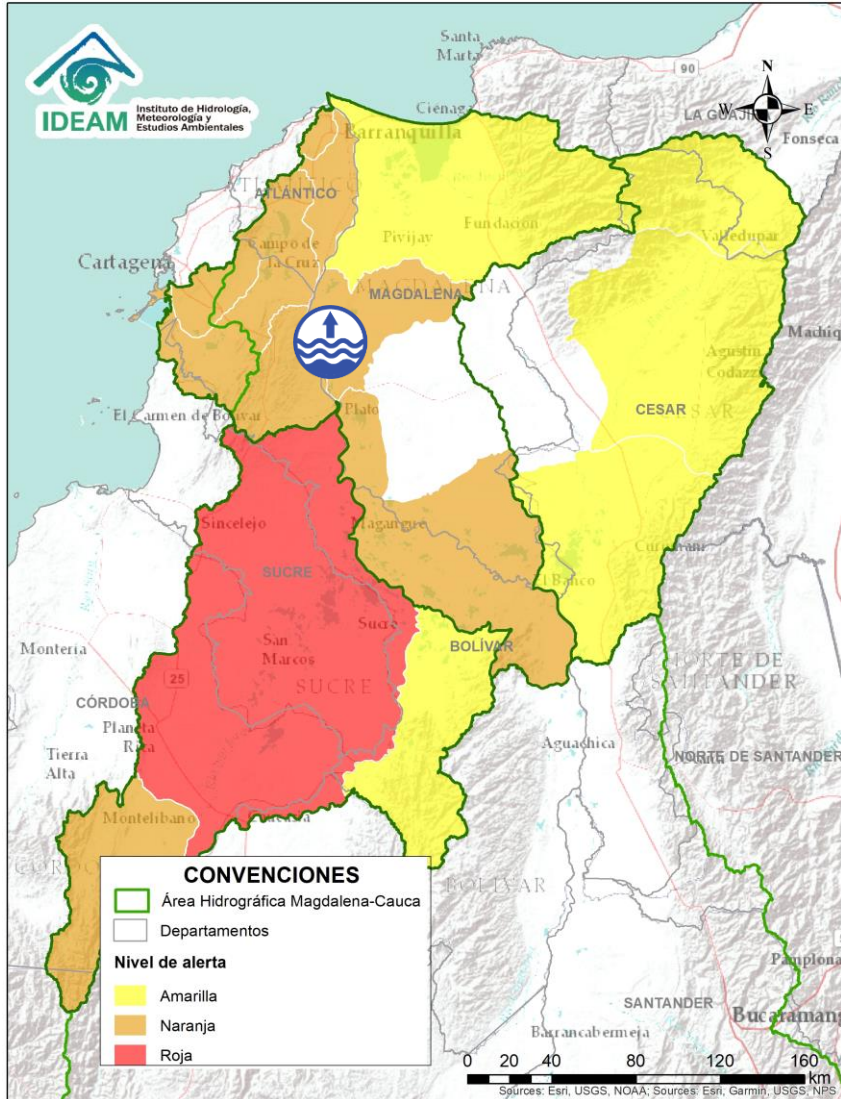


| Alerta | Zona Hidrográfica | Subzona o Cuenca Hidrográfica                       | Descripción de la alerta hidrológica   |
|--------|-------------------|---|--|
|        | Bajo Magdalena    | Directos al bajo Magdalena entre el Plato y Calamar | Probabilidad de incrementos en los directos al bajo Magdalena entre el Plato y Calamar. Especial atención a la altura de El Guamo, San Juan Nepomuceno, San Jacinto y Carmen de Bolívar. |

Por favor, pique aquí para volver al mapa principal de Áreas Hidrográficas de Colombia.

# ÁREA HIDROGRÁFICA DEL MAGDALENA – CAUCA

## (cuenca baja del río Magdalena)



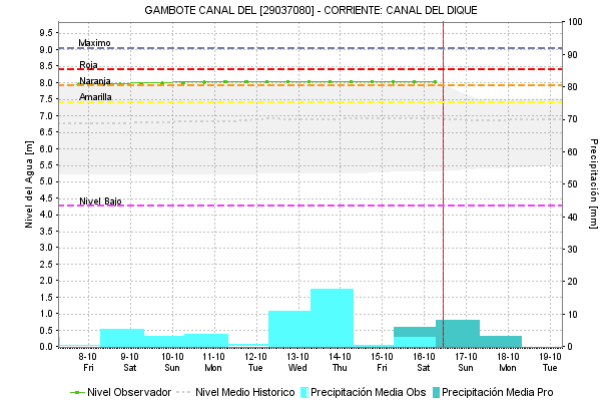
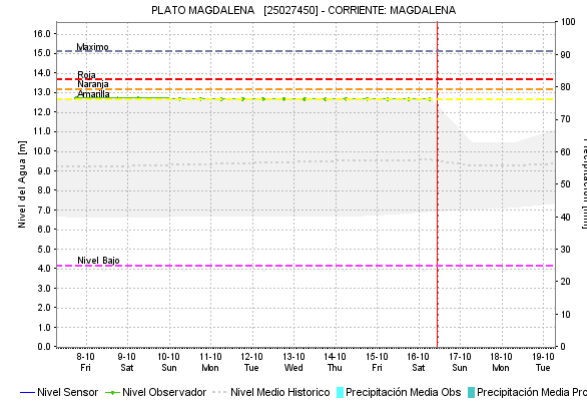
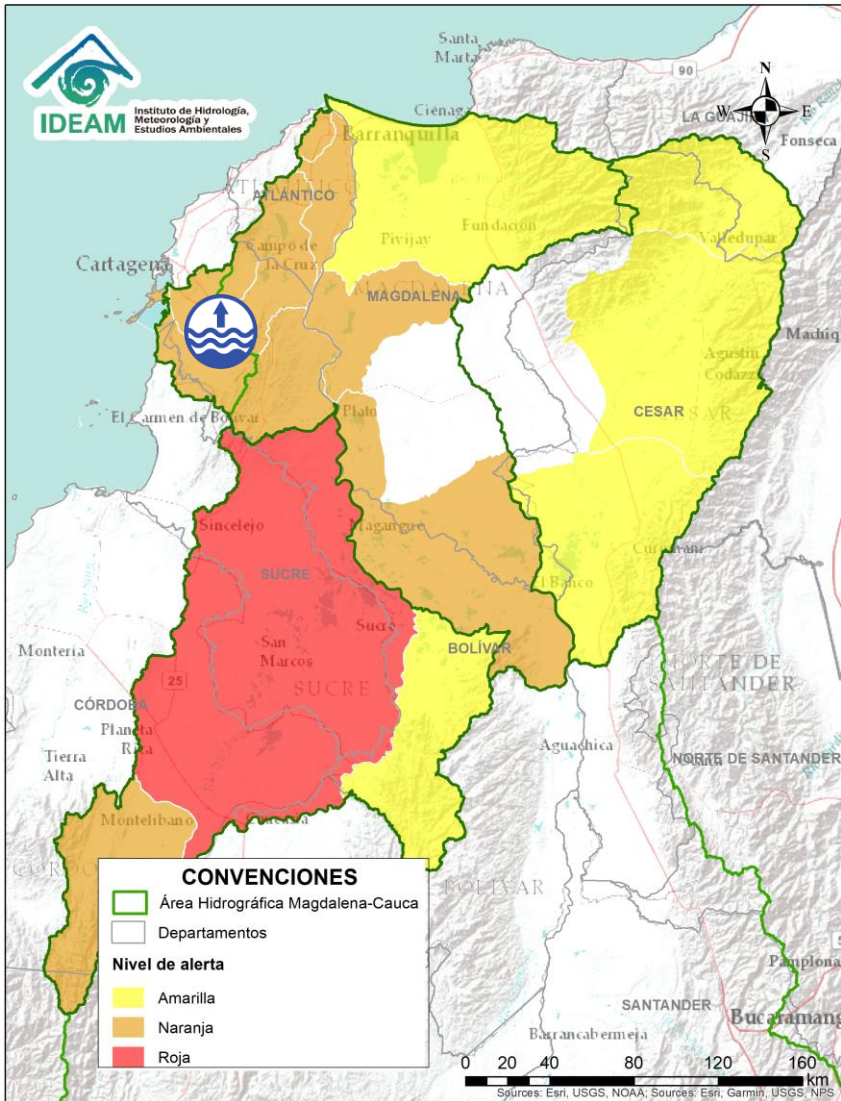
| Alerta | Zona Hidrográfica | Subzona o Cuenca Hidrográfica  | Descripción de la alerta hidrológica   |
|--------|-------------------|--|--|
|        | Bajo Magdalena    | Directos al bajo Magdalena entre el Plato y Calamar (margen derecha e izquierda) | Niveles altos del río Magdalena en el tramo entre los municipios de Plato y Calamar, Especial atención a los centros poblados de Real del Obispo, Pedraza, El Guamo, San Juan Nepomuceno, San Jacinto y Carmen de Bolívar. |

Por favor, pique aquí para volver al mapa principal de Áreas Hidrográficas de Colombia.



# ÁREA HIDROGRÁFICA DEL MAGDALENA – CAUCA

## (cuenca baja del río Magdalena)

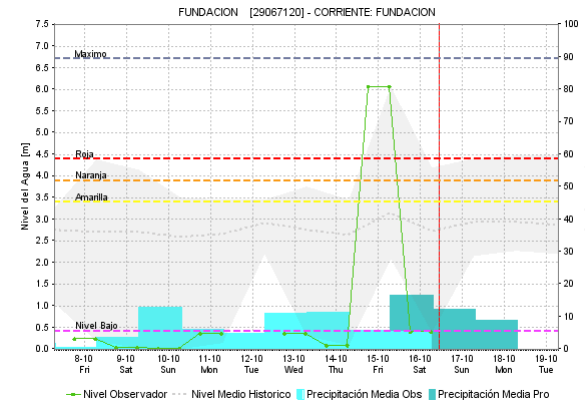
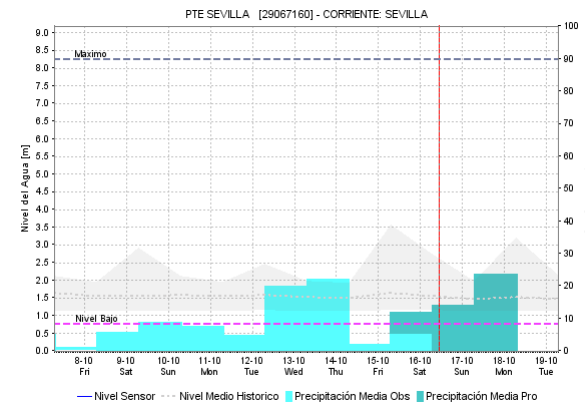
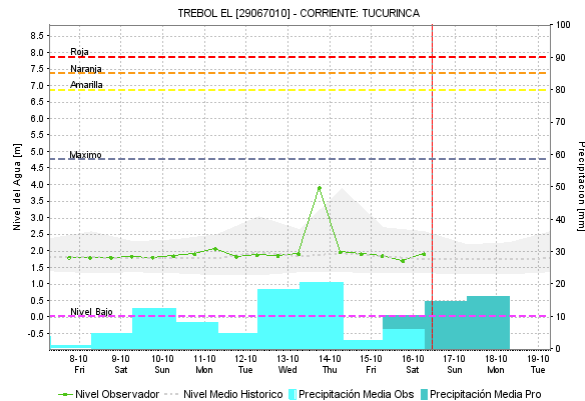
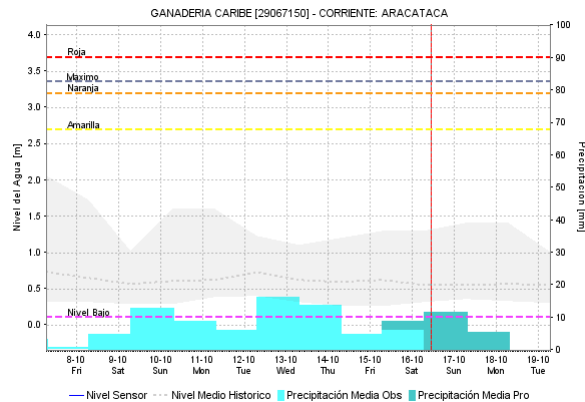
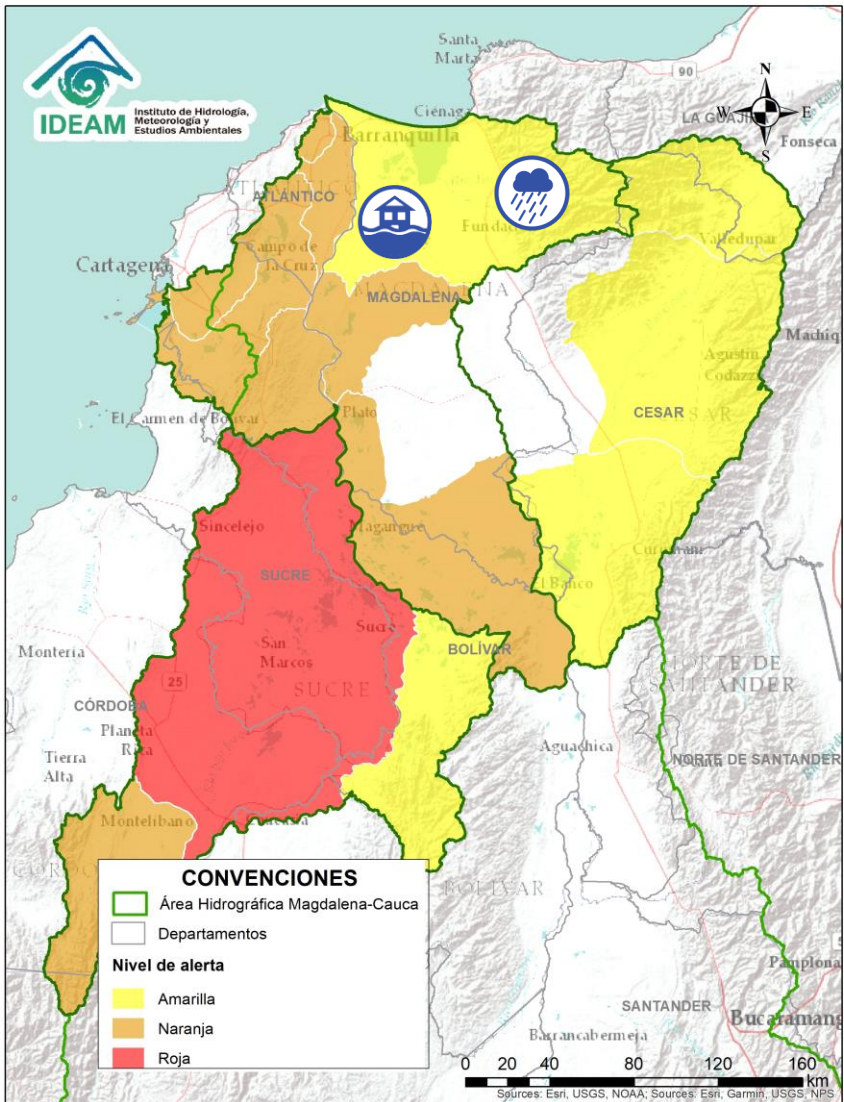


| Alerta | Zona Hidrografica | Subzona o Cuenca Hidrografica      | Descripción de la alerta hidrológica   |
|--------|-------------------|------------------------------------|--|
|        | Bajo Magdalena    | Canal del Dique (margen derecha)   | Niveles altos en el Canal del Dique (margen derecha). Especial atención en los municipios de Pasacaballos, Arjona y Sabanalarga.     |
|        | Bajo Magdalena    | Canal del Dique (margen izquierda) | Niveles altos en el Canal del Dique (margen izquierda). Especial atención en los municipios de Mahates, Arroyohondo y María La Baja. |

Por favor, pique aquí para volver al mapa principal de Áreas Hidrográficas de Colombia.

# ÁREA HIDROGRÁFICA DEL MAGDALENA – CAUCA

## (cuenca baja del río Magdalena)

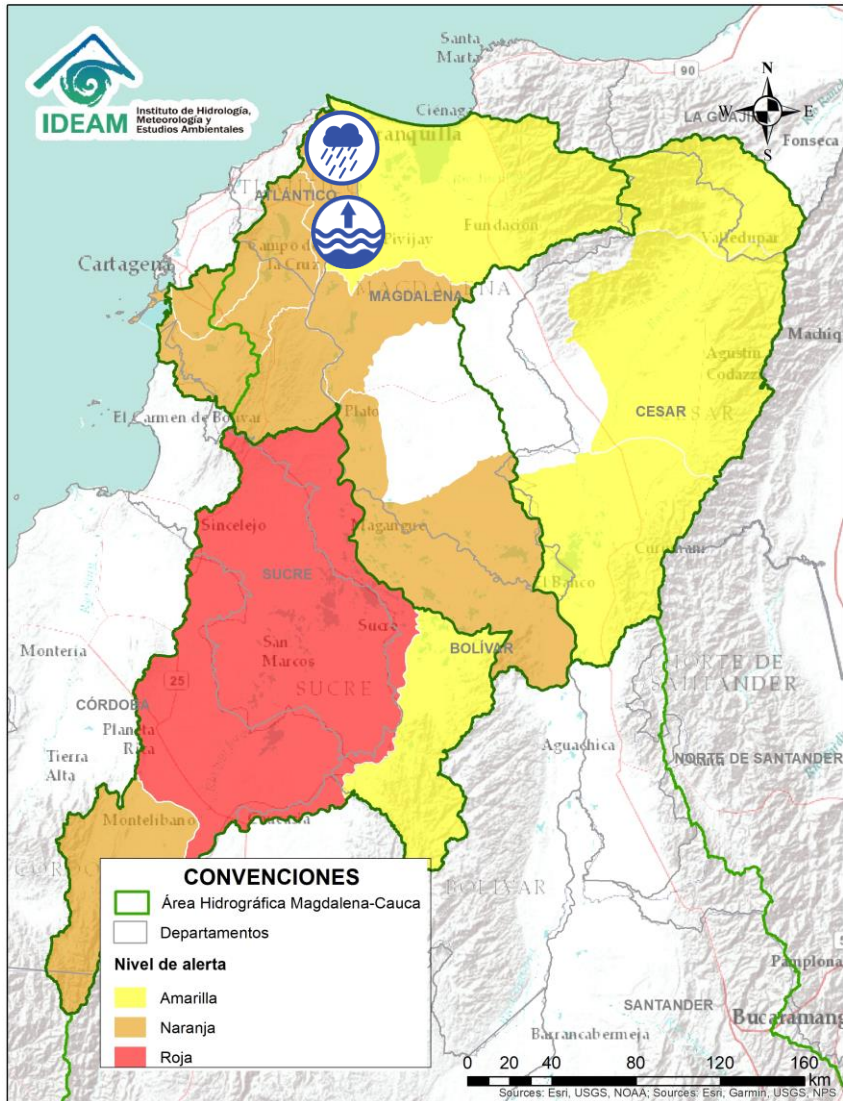





| Alerta | Zona Hidrográfica | Subzona o Cuenca Hidrográfica | Descripción de la alerta hidrológica  |
|--------|-------------------|-------------------------------|---|
|        | Bajo Magdalena    | Ciénaga Grande de Santa Marta | Crecientes súbitas en los ríos que descienden de la Sierra Nevada y descargan sus aguas en la Ciénaga Grande de Santa Marta, tales como los ríos Frío, Sevilla, Tukurinca, Aracataca, Fundación y sus afluentes. <b>Notas:</b> 1) AO reporta desbordamiento del Río Sevilla en Zona Bananera por la cabecera sur lado izquierdo en la parte baja del puente hacia el sector de los barrios de Guacamayal (13/10/2021). 2) Desbordamiento del Caño Schiller, generando inundaciones a dos barrios y afectando a 521 familias, a la altura del municipio de Pivijay - Magdalena (El Heraldo, 06/10/2021). |

Por favor, pique aquí para volver al mapa principal de Áreas Hidrográficas de Colombia.

# ÁREA HIDROGRÁFICA DEL MAGDALENA – CAUCA

## (cuenca baja del río Magdalena)

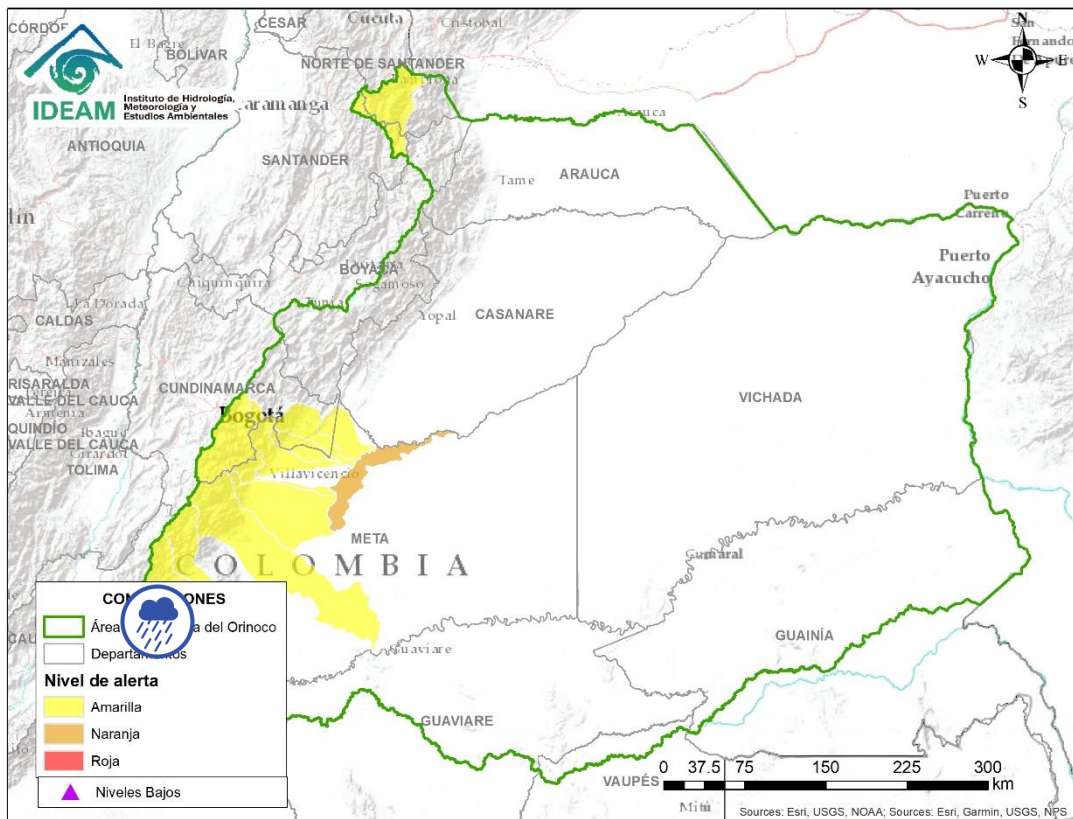



| Alerta  | Zona Hidrografica | Subzona o Cuenca Hidrografica                                     | Descripción de la alerta hidrológica  |
|---|-------------------|---|---|
|   | Bajo Magdalena    | Ciénaga Mallorquín  | Probabilidad de crecientes súbitas en arroyos de la ciudad de Barranquilla y Soledad (Atlántico). De igual forma, se recomienda estar atentos a los niveles de los ríos de la Ciénaga Mallorquín.   |
|   | Bajo Magdalena    | Directos al Magdalena entre Calamar y desembocadura al mar Caribe | Probabilidad de crecientes súbitas en los ríos directos al Magdalena entre Calamar y desembocadura al mar Caribe. Especial atención por la posible formación de arroyos en Barranquilla y Soledad (Atlántico), así como posibles crecientes súbitas en Campo de la Cruz, Puerto Giraldo y Santo Tomas (Atlántico). <b>Nota:</b> DCC reporta inundación a la altura de las veredas Limoncito, Pando, La Joya, La osera en el municipio de Campo de La Cruz (Atlántico), afectando 8 vivientes, 8 familias y 40 personas (6/10/2021). |
|  | Bajo Magdalena    | Directos al Magdalena entre Calamar y desembocadura al mar Caribe | Niveles altos del río Magdalena en el tramo entre los municipios de Calamar y Barranquilla. Especial atención a los centros poblados de Cerro de San Antonio, El Piñón, Remolino y Sitio Nuevo.   |




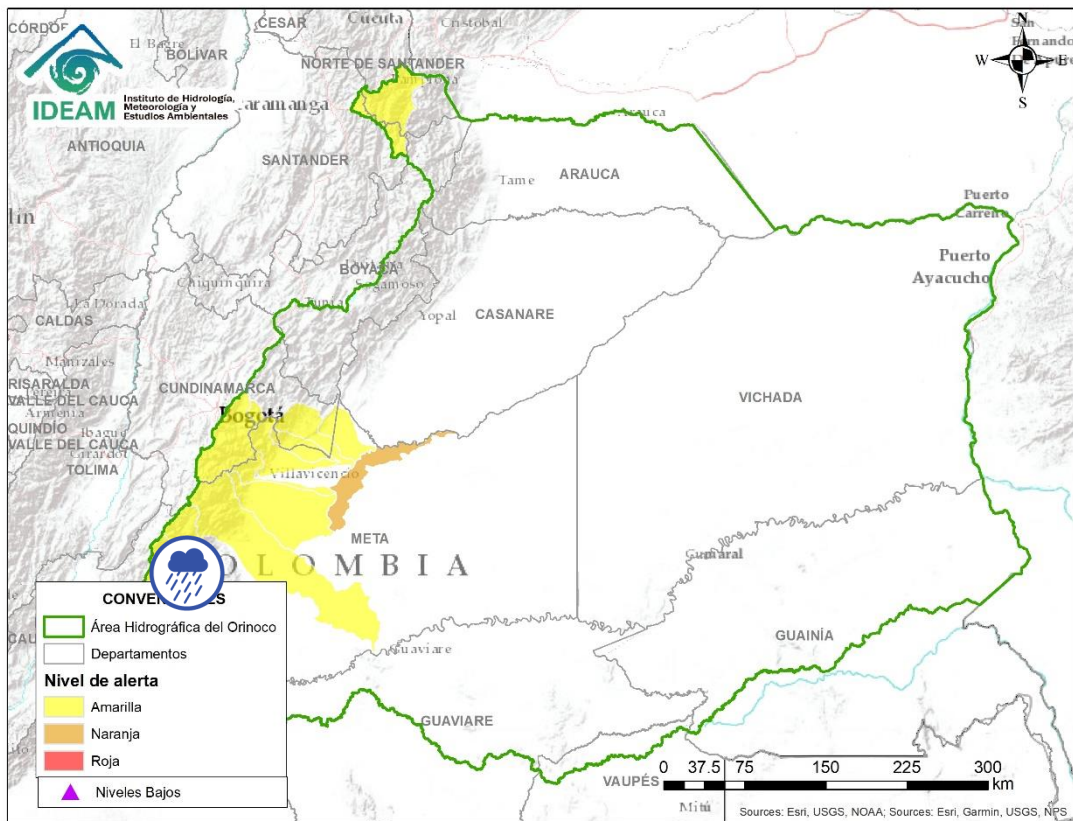
Por favor, pique aquí para volver al mapa principal de Áreas Hidrográficas de Colombia.


# ÁREA HIDROGRÁFICA DEL ORINOCO




| Alerta  | Zona Hidrográfica | Subzona o Cuenca Hidrográfica | Descripción de la alerta hidrológica                                    |
|---|-------------------|-------------------------------|---|
|  | Guaviare          | Cuenca del río Guayabero      | Probabilidad de crecientes súbitas en el río Guayabero y sus afluentes. |

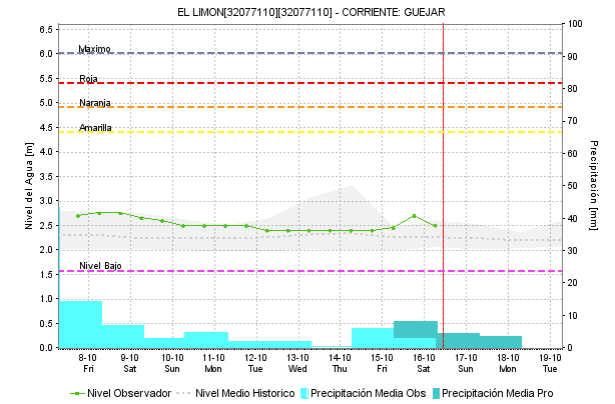
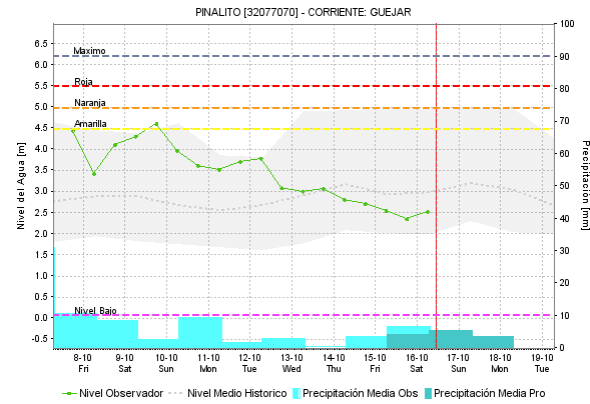
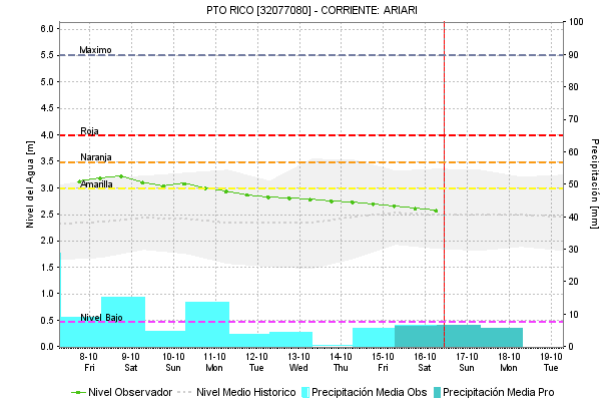
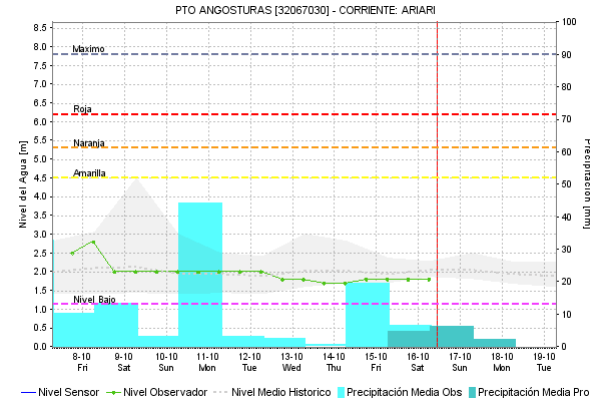
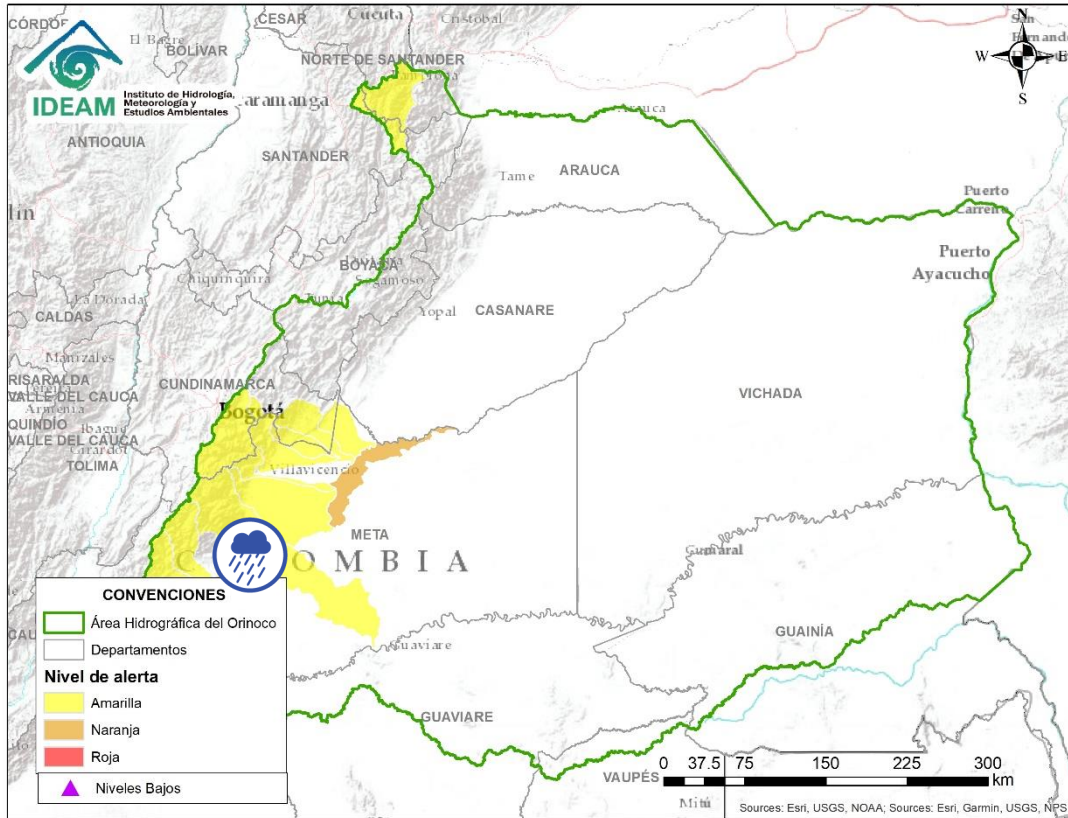
 Por favor, pique aquí para volver al mapa principal de Áreas Hidrográficas de Colombia.



| Alerta  | Zona Hidrografica | Subzona o Cuenca Hidrografica | Descripción de la alerta hidrológica   |
|---|-------------------|-------------------------------|--|
|  | Guaviare          | Cuenca del río Guape          | Probabilidad de crecientes súbitas en el río Guape y sus afluentes. Especial atención en los municipios de La Uribe y Mesetas. |

 Por favor, pique aquí para volver al mapa principal de Áreas Hidrográficas de Colombia.

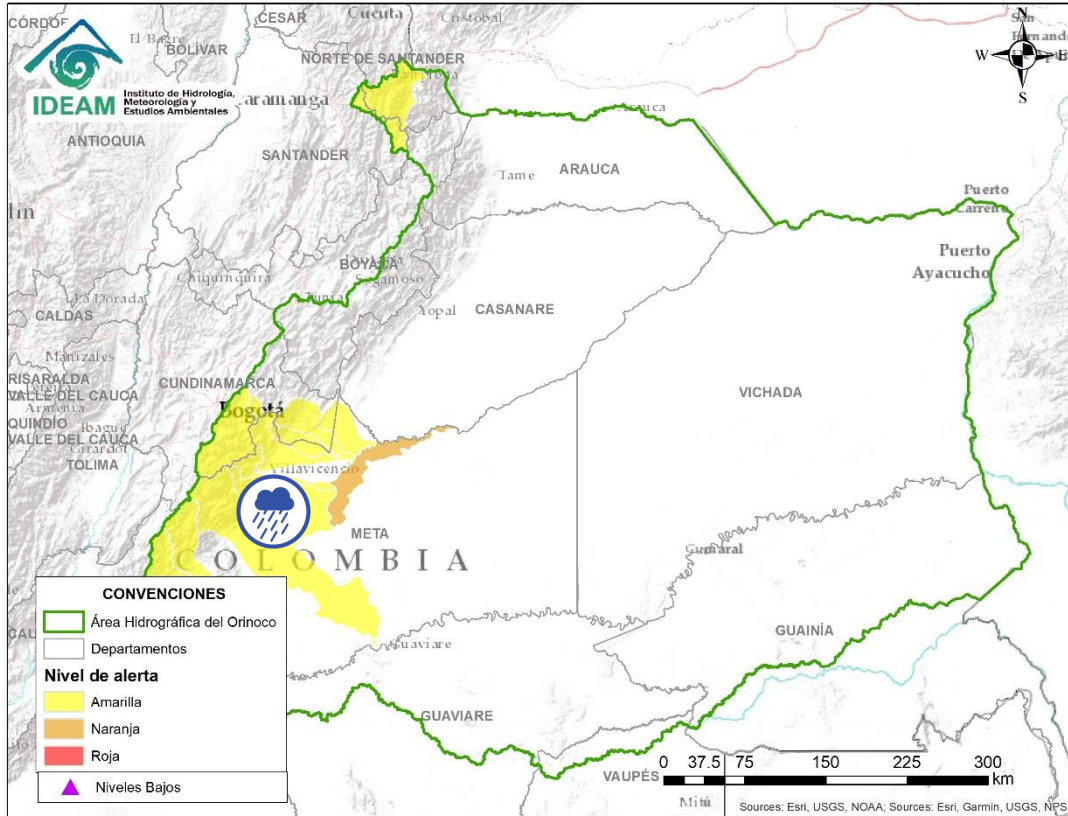
# ÁREA HIDROGRÁFICA DEL ORINOCO




Por favor, pique aquí para volver al mapa principal de Áreas Hidrográficas de Colombia.

| Alerta | Zona Hidrográfica | Subzona o Cuenca Hidrográfica | Descripción de la alerta hidrológica  |
|--------|-------------------|-------------------------------|---|
|        | Guaviare          | Cuenca del río Ariari         | Probabilidad de crecientes súbitas en el río Ariari y sus afluentes, se recomienda especial atención en los municipios de Cubarral, Lejanías, El Castillo, Granada, Fuente de Oro, Puerto Lleras, Puerto Rico y Puerto Concordia. |

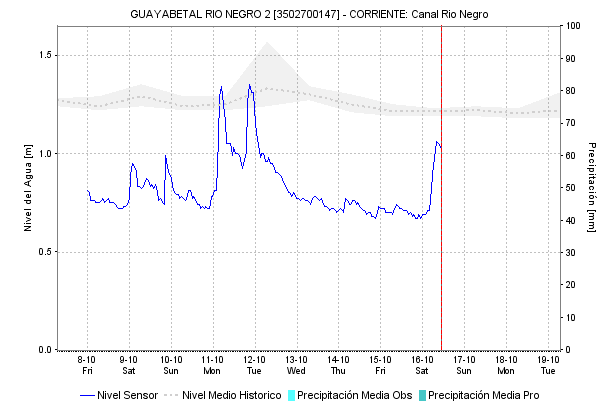
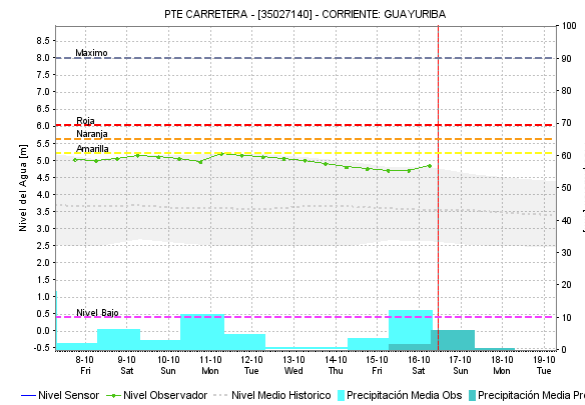
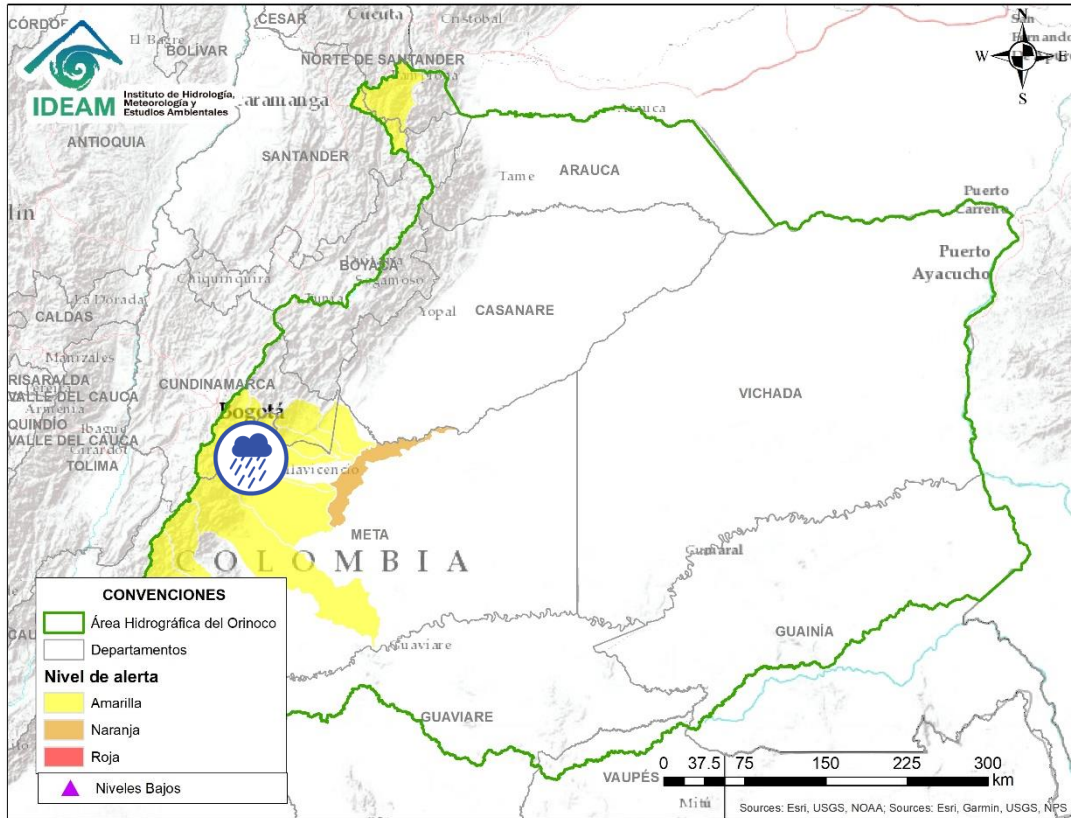
# ÁREA HIDROGRÁFICA DEL ORINOCO




| Alerta  | Zona Hidrográfica | Subzona o Cuenca Hidrográfica                | Descripción de la alerta hidrológica  |
|---|-------------------|--|---|
|  | Meta              | Cuencas de los ríos Metica, Guamal y Humadea | Probabilidad de crecientes súbitas en las cuencas de los ríos Metica, Guamal y Humadea y sus afluentes, aportantes a la cuenca alta del río Meta. |



Por favor, pique aquí para volver al mapa principal de Áreas Hidrográficas de Colombia.

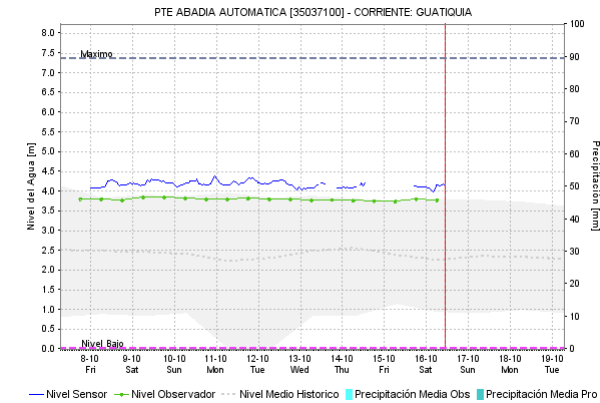
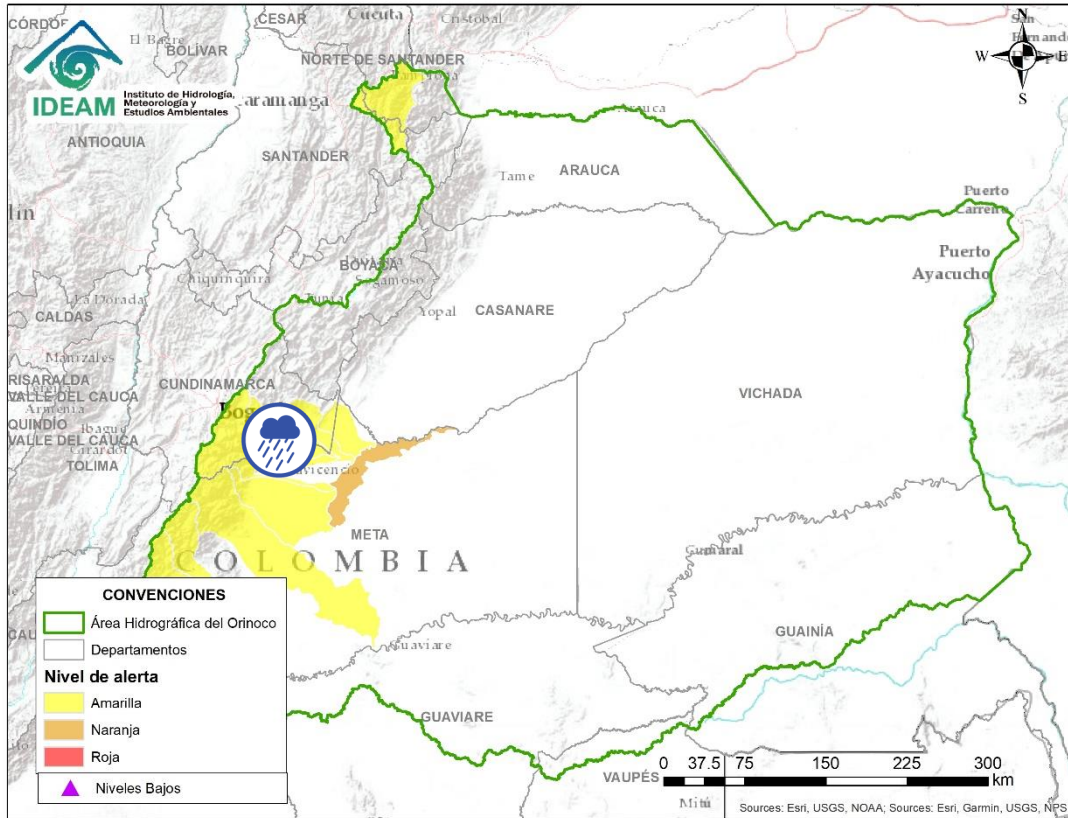


Por favor, pique aquí para volver al mapa principal de Áreas Hidrográficas de Colombia.


| Alerta  | Zona Hidrográfica | Subzona o Cuenca Hidrográfica | Descripción de la alerta hidrológica  |
|---|-------------------|-------------------------------|---|
|  | Meta              | Cuenca río Guayuriba          | Probabilidad de crecientes súbitas en el río Guayuriba y sus afluentes, especialmente en sus aportantes como la quebrada Blanca y el río Negro a la altura de los municipios de Guayabetal (Cundinamarca), Acacias y Villavicencio (Meta). <b>Nota:</b> CDGRD Cundinamarca informa sobre evento de inundación por aumento de la quebrada Puente Guara en la cabecera del municipio de Une (Cundinamarca), urbanización Hoyo del Cedro y Vereda Puente Tierra, causando algunas afectaciones (11/10/2021). |



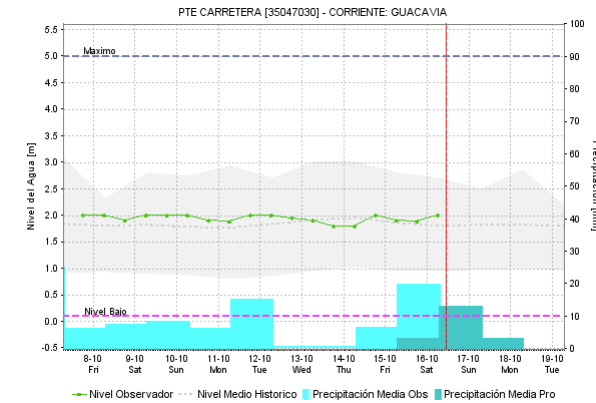
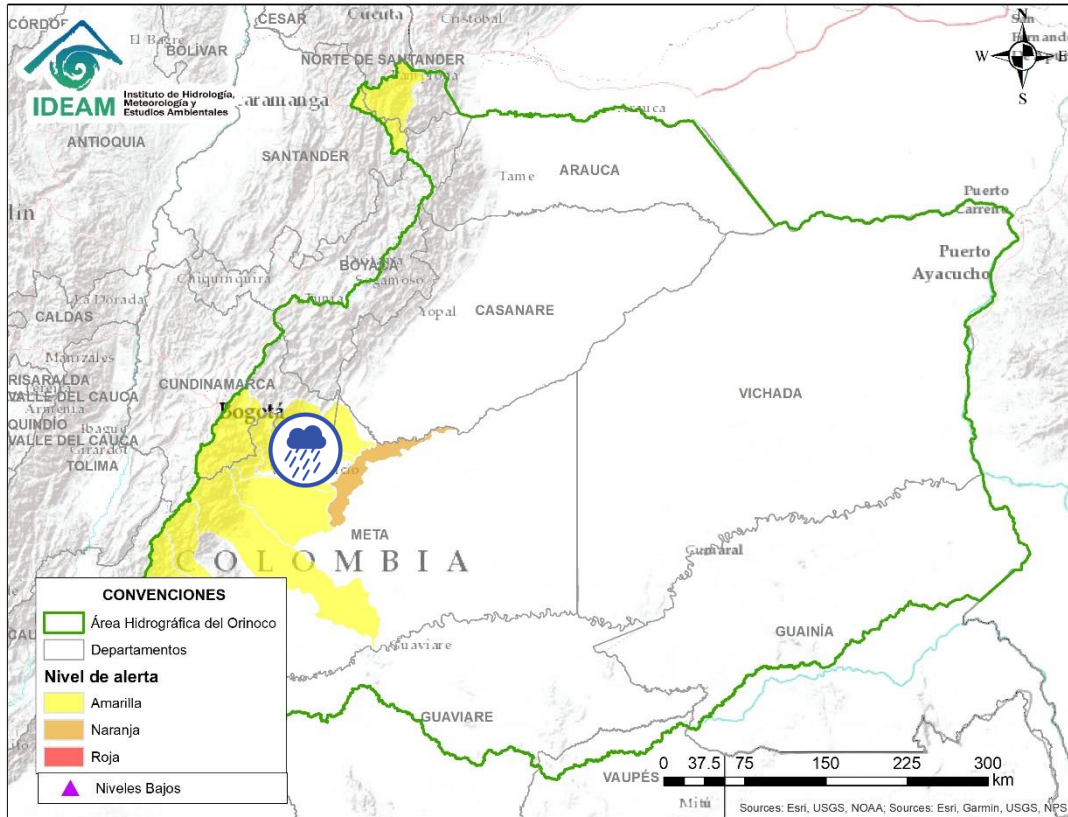
# ÁREA HIDROGRÁFICA DEL ORINOCO




Por favor, pique aquí para volver al mapa principal de Áreas Hidrográficas de Colombia.

| Alerta  | Zona Hidrografica | Subzona o Cuenca Hidrografica | Descripción de la alerta hidrológica  |
|---|-------------------|-------------------------------|---|
|  | Meta              | Cuenca del río Guatiquía      | Probabilidad de creciente súbita del río Guatiquía y sus afluentes. Especial atención a la altura de Villavicencio. |

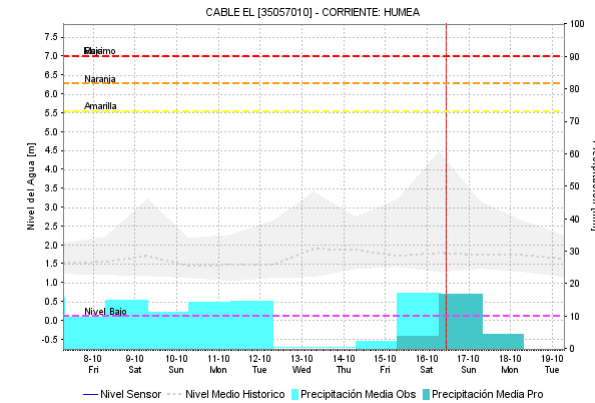
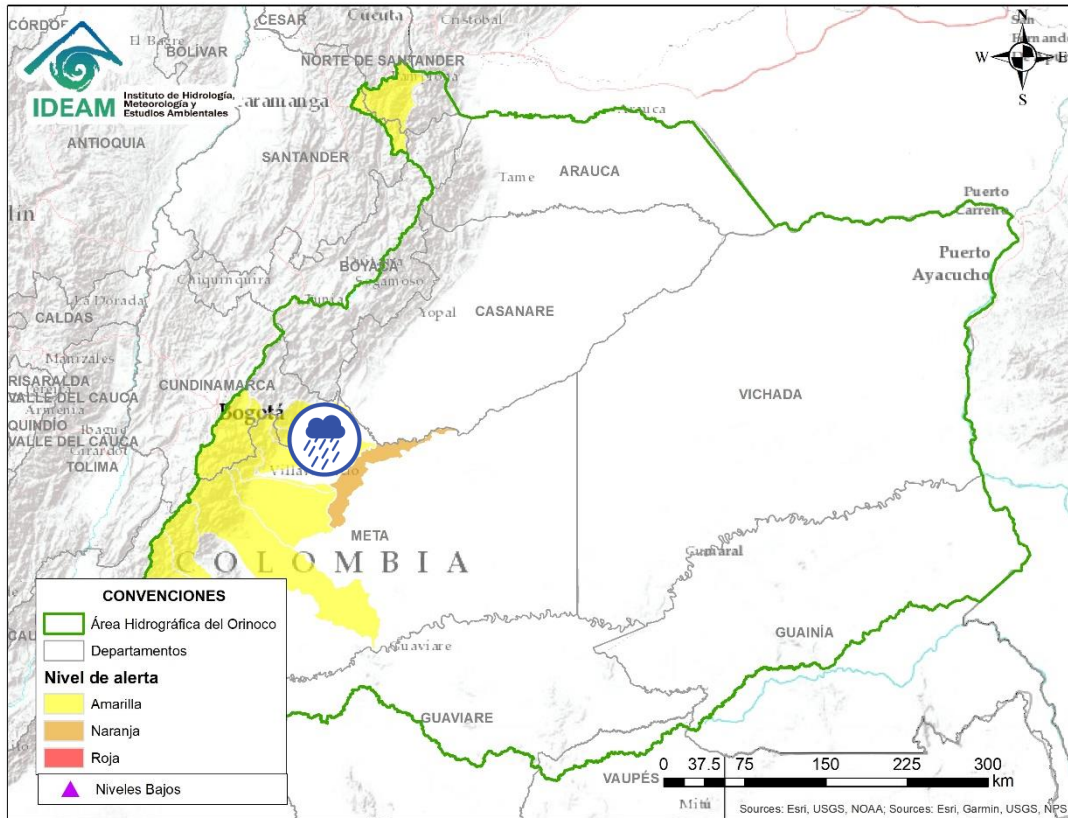
# ÁREA HIDROGRÁFICA DEL ORINOCO




Por favor, pique aquí para volver al mapa principal de Áreas Hidrográficas de Colombia.

| Alerta   | Zona Hidrográfica | Subzona o Cuenca Hidrográfica | Descripción de la alerta hidrológica   |
|--|-------------------|-------------------------------|--|
|  | Meta              | Cuenca del río Guacavía       | Probabilidad de crecientes súbitas en el río Guacavía y sus afluentes, se recomienda especial atención a la altura del municipio Cumarál (Meta). |

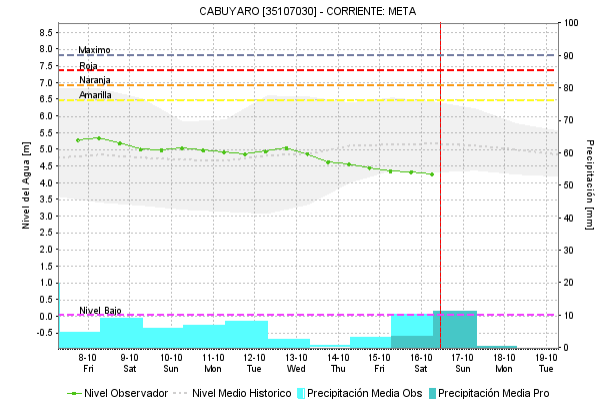
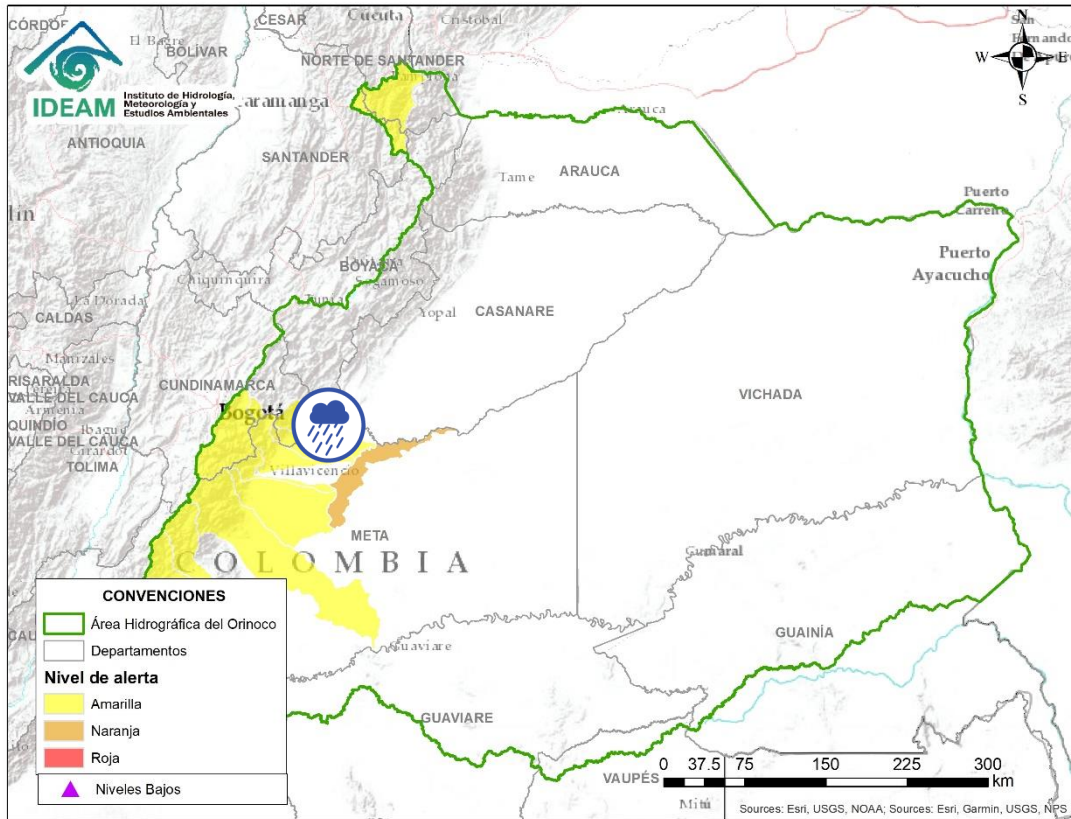
# ÁREA HIDROGRÁFICA DEL ORINOCO




Por favor, pique aquí para volver al mapa principal de Áreas Hidrográficas de Colombia.

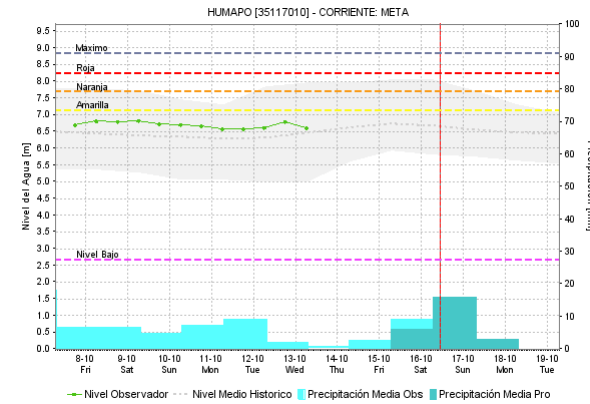
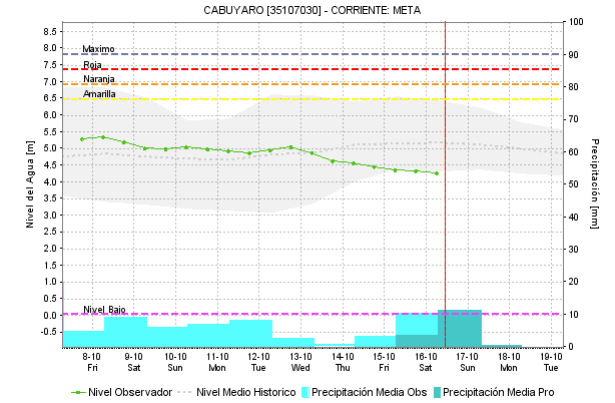
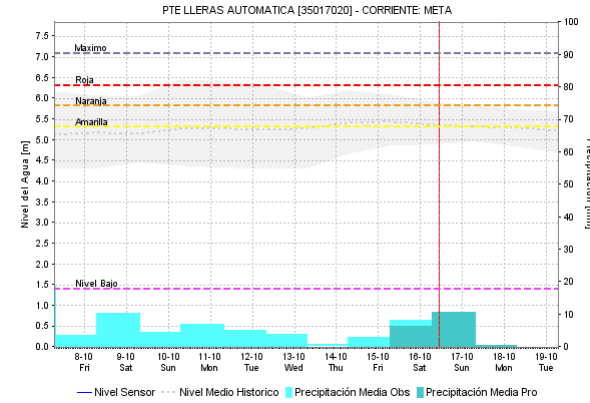
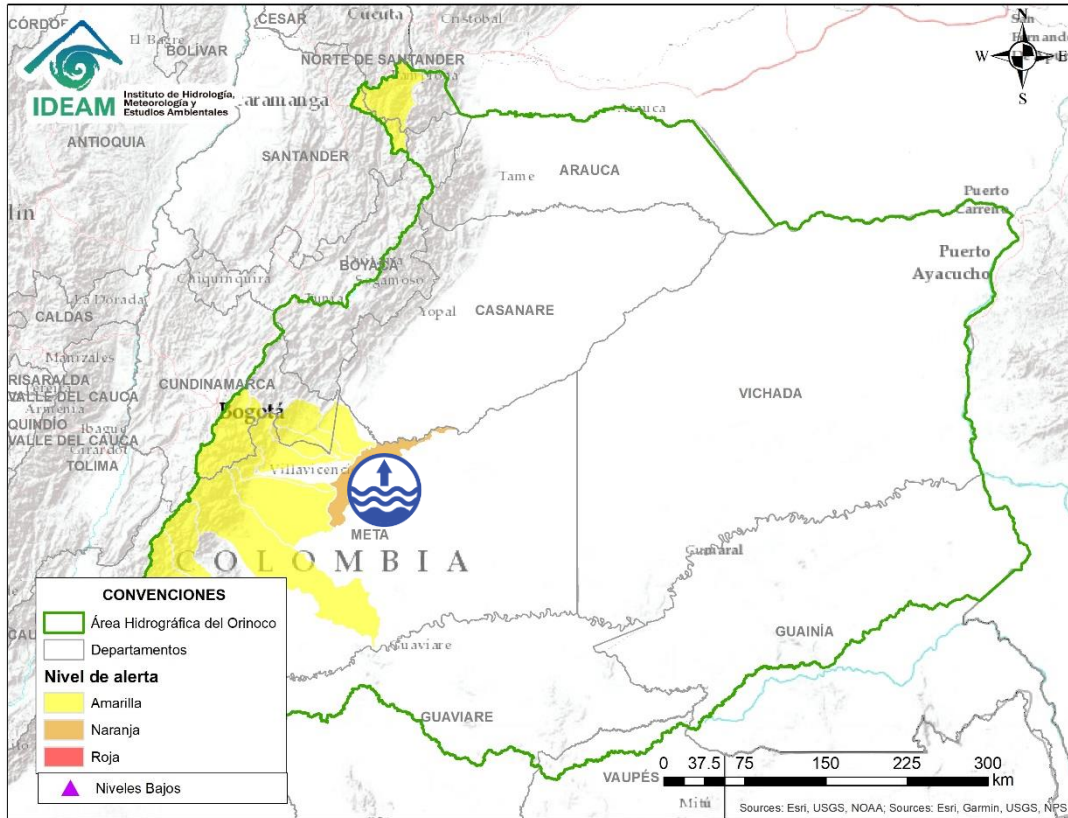
| Alerta  | Zona Hidrografica | Subzona o Cuenca Hidrografica | Descripción de la alerta hidrológica  |
|---|-------------------|-------------------------------|---|
|  | Meta              | Cuenca río Humea              | Probabilidad de crecientes súbitas en el río Humea y sus afluentes, especialmente el río San Juanito. Especial atención en los municipios de Paratebueno y Medina (Cundinamarca). |

# ÁREA HIDROGRÁFICA DEL ORINOCO




Por favor, pique aquí para volver al mapa principal de Áreas Hidrográficas de Colombia.

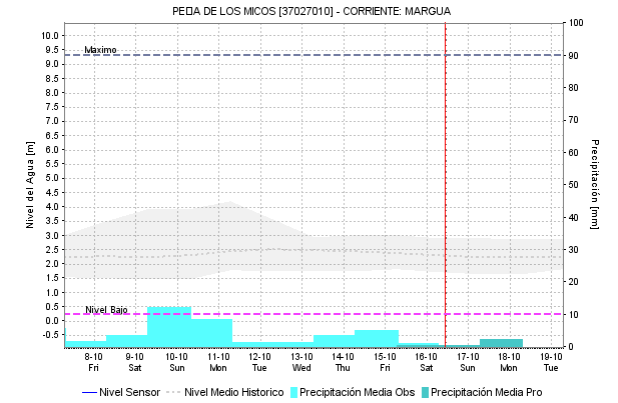
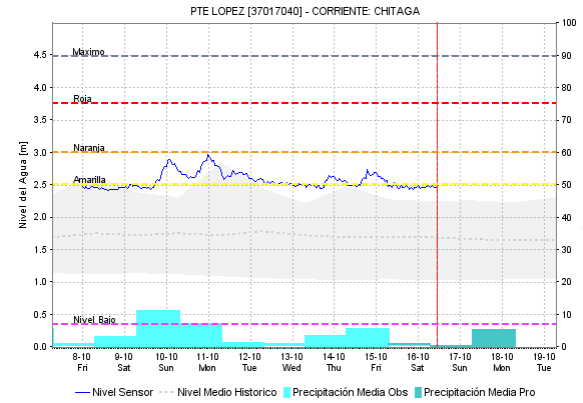
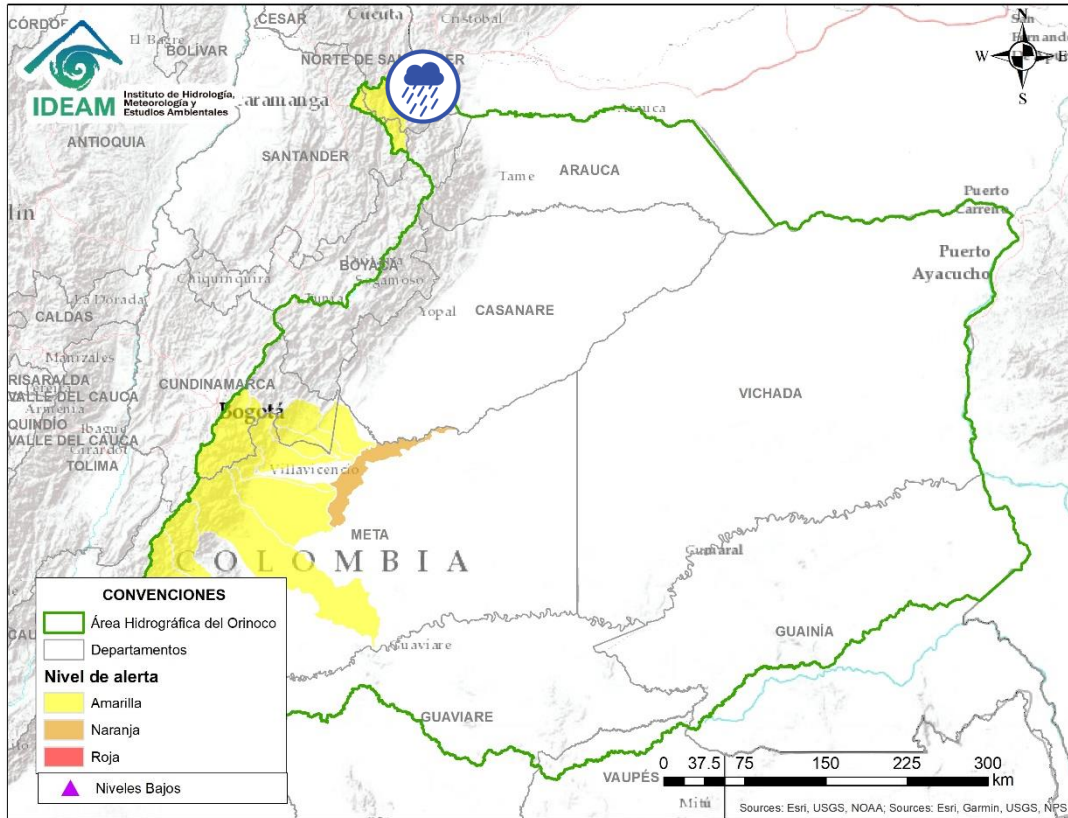
| Alerta  | Zona Hidrográfica | Subzona o Cuenca Hidrográfica                    | Descripción de la alerta hidrológica  |
|---|-------------------|--|---|
|  | Meta              | Directos al río Meta entre los ríos Humea y Upía | Probabilidad de crecientes súbitas en la SZH directos al río Meta entre los ríos Humea y Upía. Especial atención a la altura del municipio de Cabuyaro. |




Por favor, pique aquí para volver al mapa principal de Áreas Hidrográficas de Colombia.

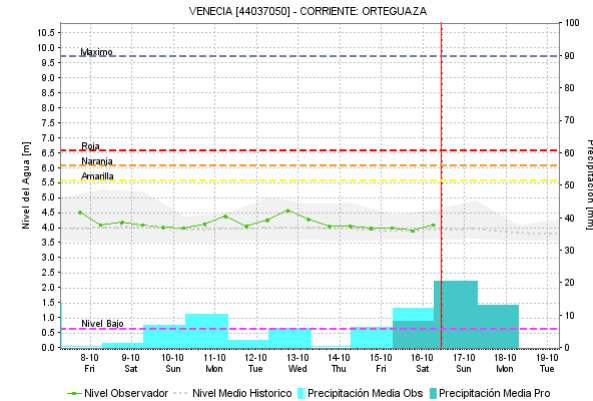
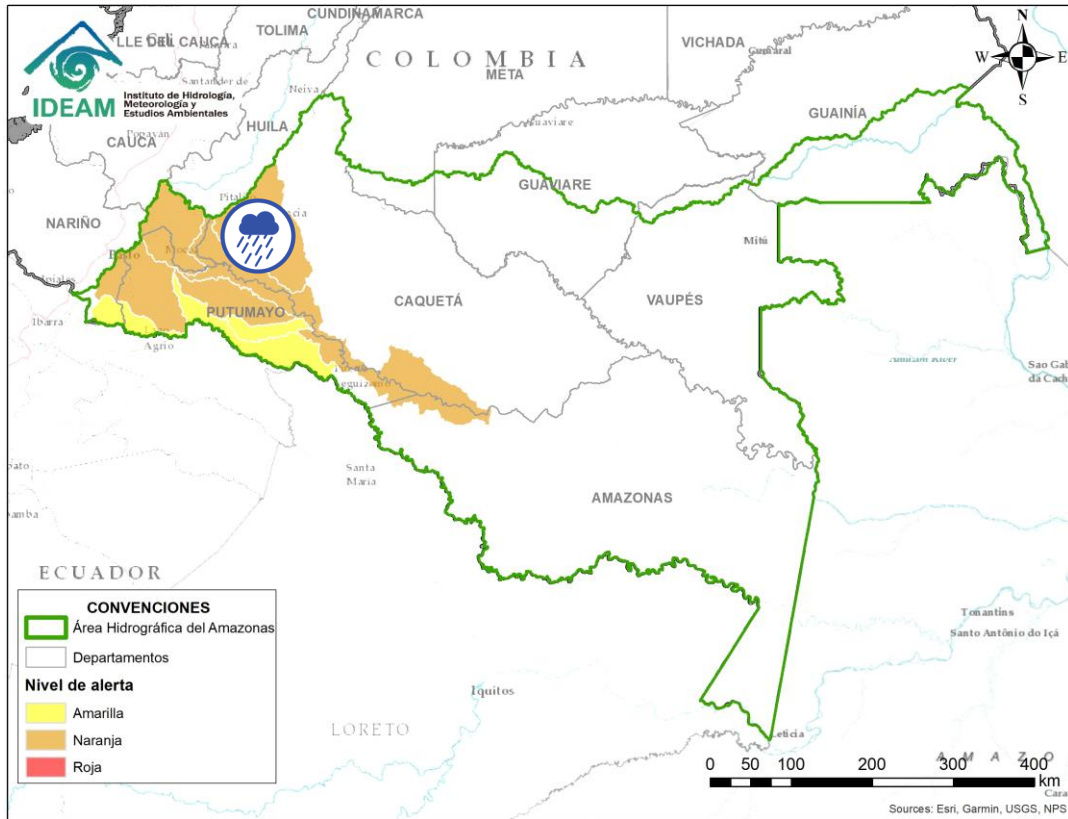
| Alerta   | Zona Hidrográfica | Subzona o Cuenca Hidrográfica                   | Descripción de la alerta hidrológica   |
|--|-------------------|---|--|
|  | Meta              | Directos al Metica entre ríos Guayuriba y Yucao | Niveles altos del río Meta a la altura del municipio de Puerto López (Meta). Se recomienda especial atención en los municipios de Puerto López, Cabuyaro y Puerto Gaitán (Meta). |

# ÁREA HIDROGRÁFICA DEL ORINOCO




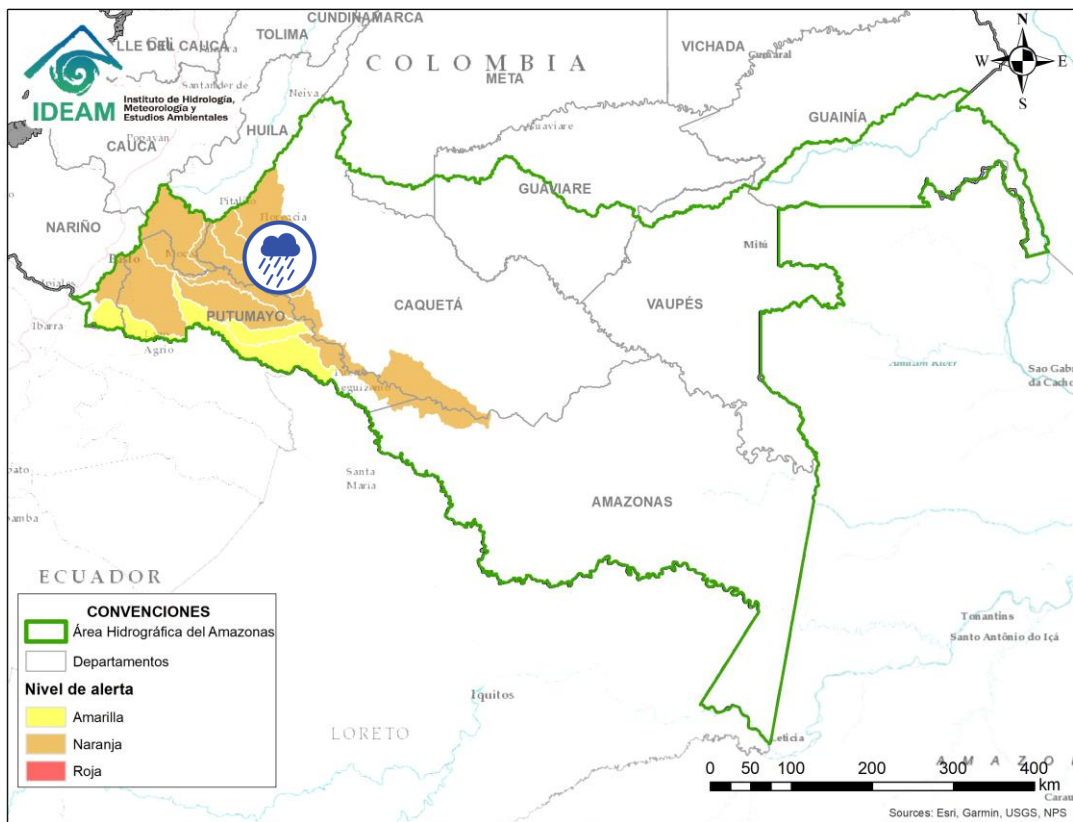
Por favor, pique aquí para volver al mapa principal de Áreas Hidrográficas de Colombia.


| Alerta  | Zona Hidrografica | Subzona o Cuenca Hidrografica | Descripción de la alerta hidrológica   |
|---|-------------------|-------------------------------|--|
|  | Arauca            | Cuenca del río Chitagá        | Probabilidad de crecientes súbitas en la cuenca del río Chitagá. Especial atención en el municipio de Cacota (Norte de Santander). |




Por favor, pique aquí para volver al mapa principal de Áreas Hidrográficas de Colombia.

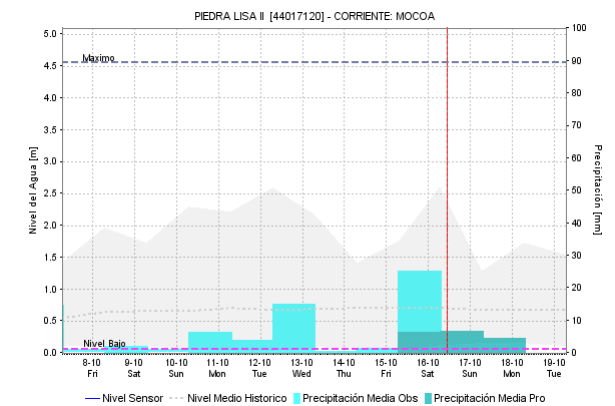
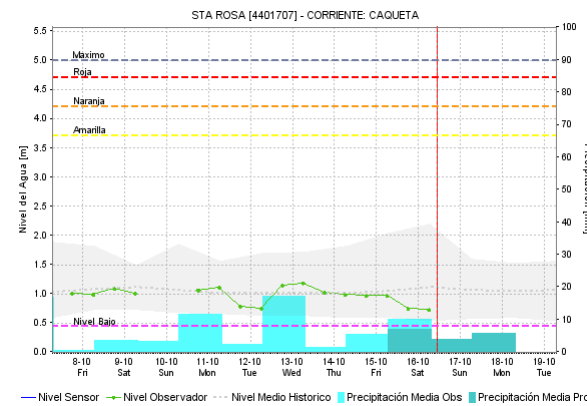
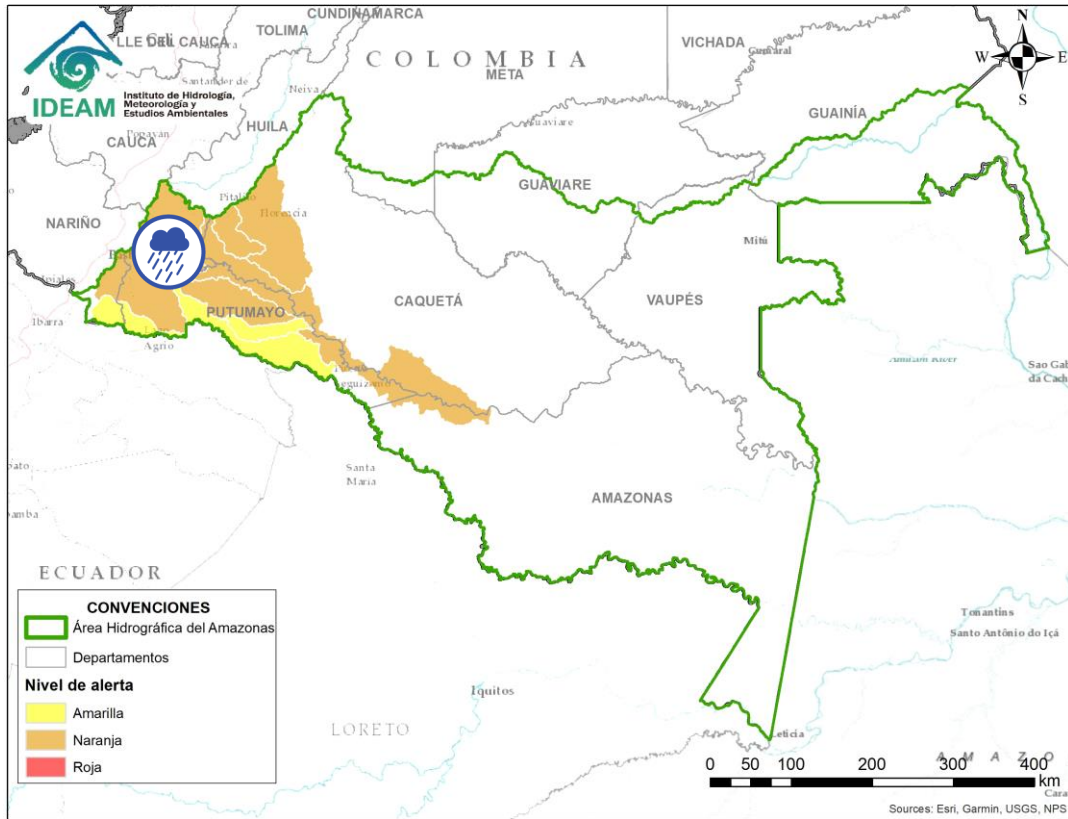
| Alerta   | Zona Hidrografica | Subzona o Cuenca Hidrografica | Descripción de la alerta hidrológica   |
|--|-------------------|-------------------------------|--|
|  | Caquetá           | Cuenca del río Orteguaza      | Probabilidad de creciente súbitas en el río Orteguaza y sus afluentes, los ríos Caraño y Hacha en el piedemonte caqueteño, a la altura del municipio de Florencia (Caquetá). Se recomienda especial atención en los municipios de Florencia, Paujil, Doncello. |




 Por favor, pique aquí para volver al mapa principal de Áreas Hidrográficas de Colombia.

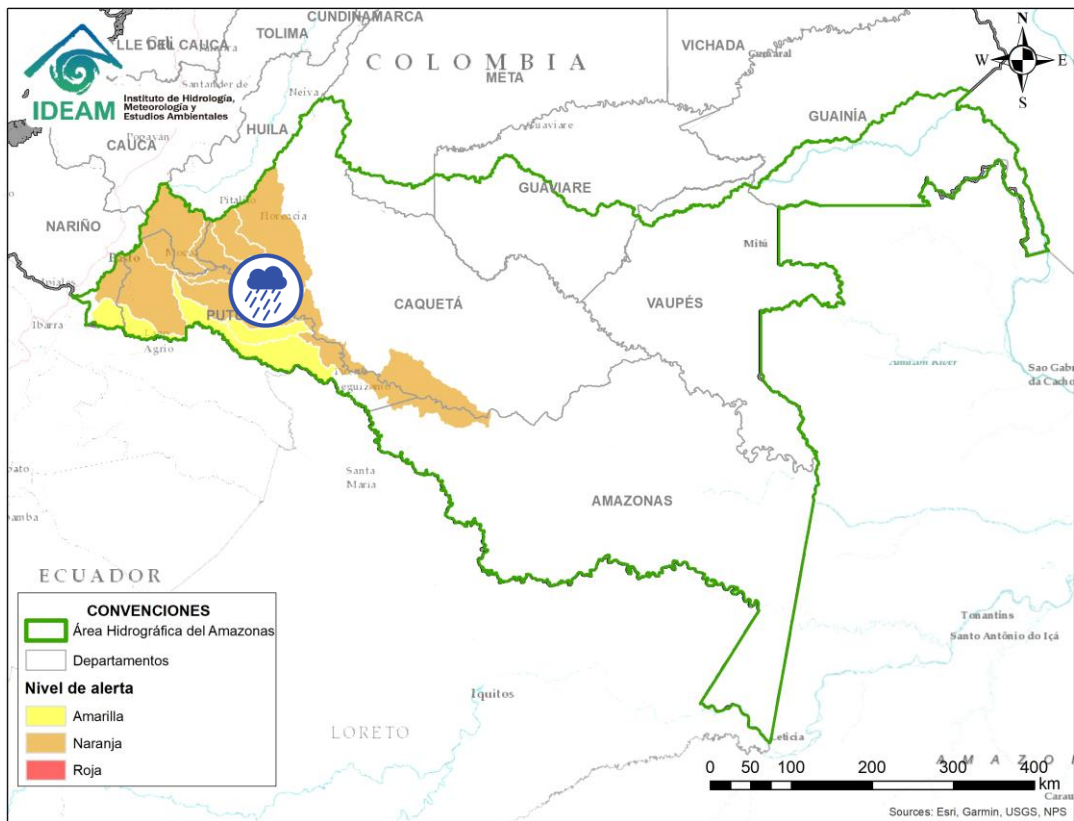
| Alerta   | Zona Hidrográfica | Subzona o Cuenca Hidrográfica | Descripción de la alerta hidrológica  |
|--|-------------------|-------------------------------|---|
|  | Caquetá           | Cuenca del río Pescado        | Probabilidad de crecientes súbitas en el río Pescado y sus afluentes en el piedemonte caqueteño. Se recomienda especial atención en los municipios de Albania y Valparaíso. |






Por favor, pique aquí para volver al mapa principal de Áreas Hidrográficas de Colombia.

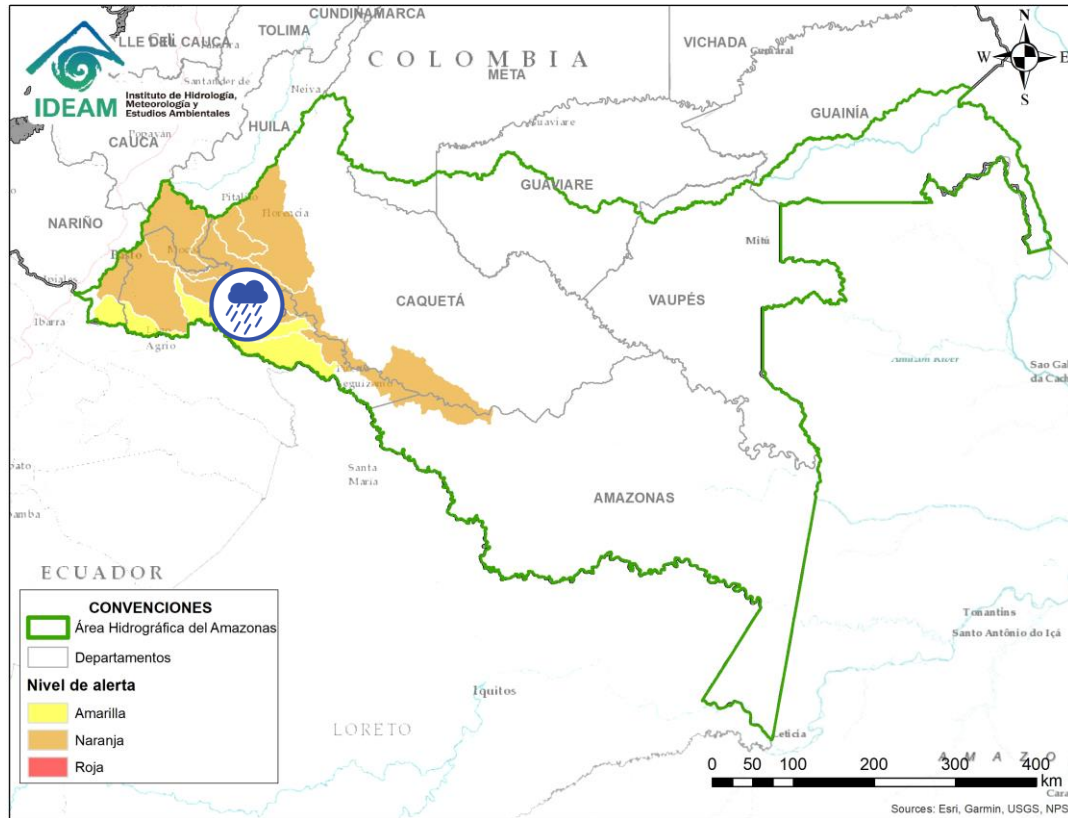
| Alerta   | Zona Hidrográfica | Subzona o Cuenca Hidrográfica | Descripción de la alerta hidrológica   |
|--|-------------------|-------------------------------|--|
|  | Caquetá           | Cuenca alta del río Caquetá   | Probabilidad de incrementos en los niveles de la cuenca alta del río Caquetá. Especial atención en los niveles del río Mocoa y sus afluentes los ríos Rumiyaco, Tarauquita, Pepino, Sangoyaco y Mulato, entre otros aportantes a la cuenca alta del río Caquetá. Se recomienda estar atentos en la ciudad de Mocoa (Putumayo) y en el municipio de Piamonte (Cauca). |





| Alerta  | Zona Hidrografica | Subzona o Cuenca Hidrografica | Descripción de la alerta hidrológica   |
|---|-------------------|-------------------------------|--|
|  | Caquetá           | Cuenca media del río Caquetá  | Probabilidad de incrementos en el nivel del río Caquetá a la altura de los municipios de Santa Rosa (Cauca) y Curillo (Caquetá). Se recomienda especial atención en los municipios de Santa Rosa (Cauca), Puerto Guzmán, Solita, Curillo y Solano en el departamento de Caquetá. |



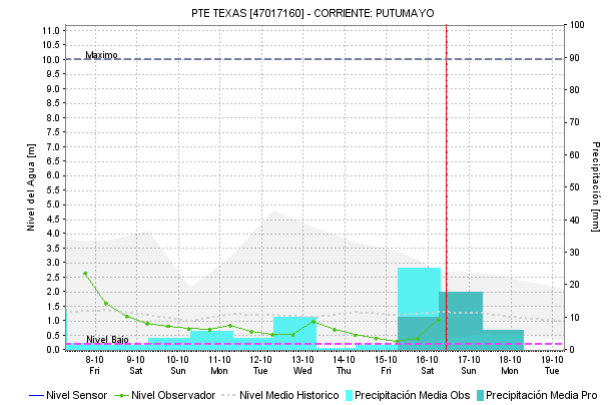
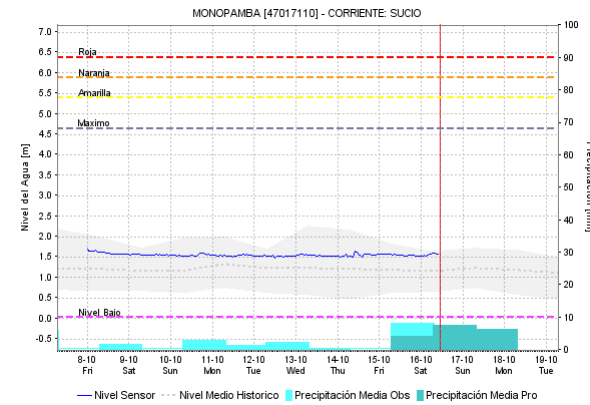
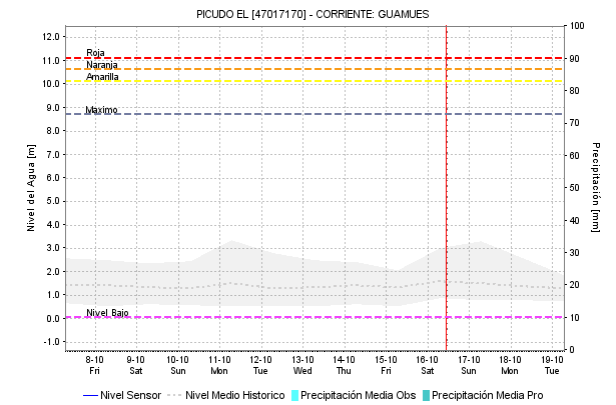
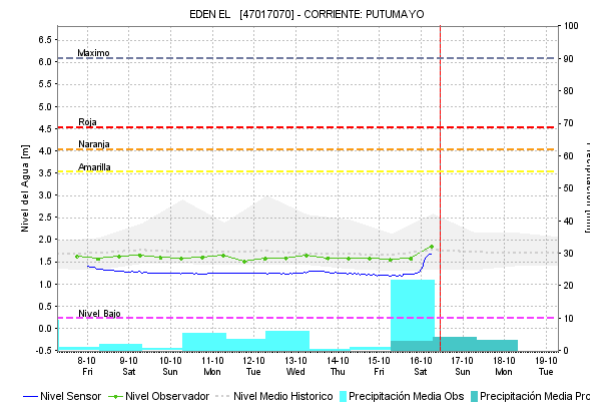
Por favor, pique aquí para volver al mapa principal de Áreas Hidrográficas de Colombia.



| Alerta  | Zona Hidrográfica | Subzona o Cuenca Hidrográfica | Descripción de la alerta hidrológica  |
|---|-------------------|-------------------------------|---|
|  | Caquetá           | Cuenca del río Mecaya         | Probabilidad de incrementos súbitos en los niveles de los ríos Mecaya y sus afluentes, aportantes al Medio Caquetá.   |
|  | Caquetá           | Cuenca del río Sencella       | Probabilidad de incrementos súbitos en los niveles de los ríos Sencella y sus afluentes, aportantes al Medio Caquetá. |

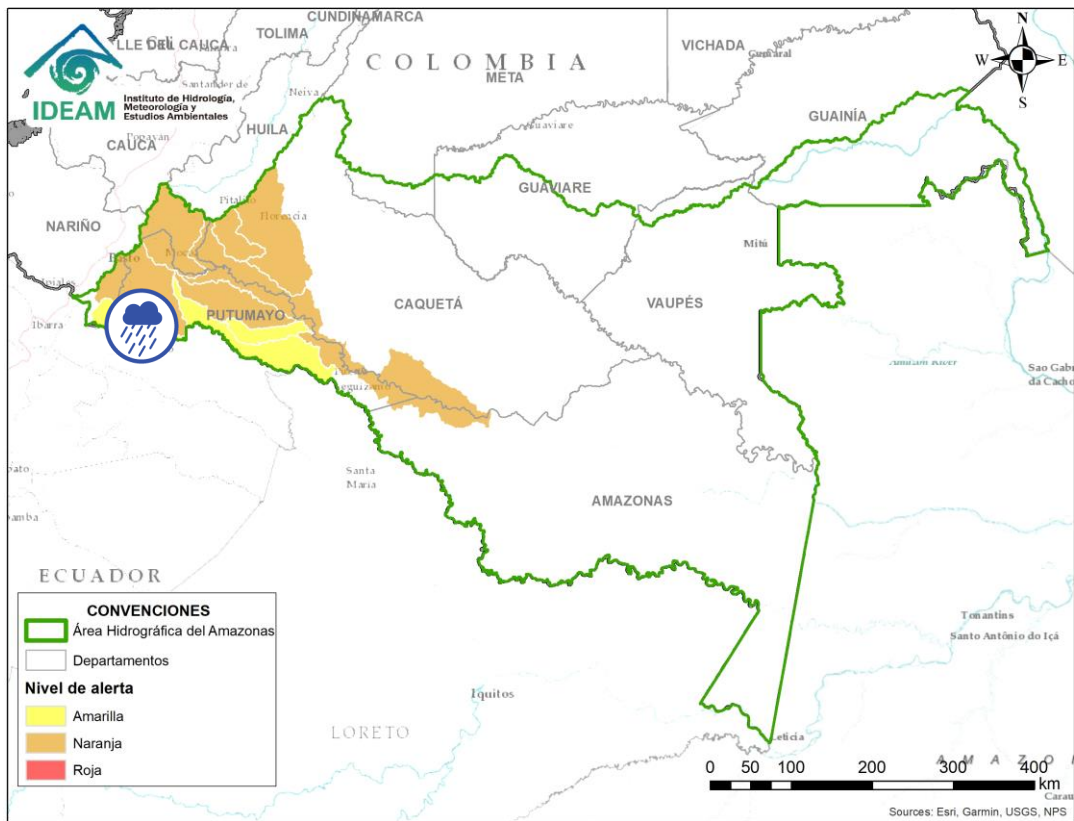



Por favor, pique aquí para volver al mapa principal de Áreas Hidrográficas de Colombia.



Por favor, pique aquí para volver al mapa principal de Áreas Hidrográficas de Colombia.

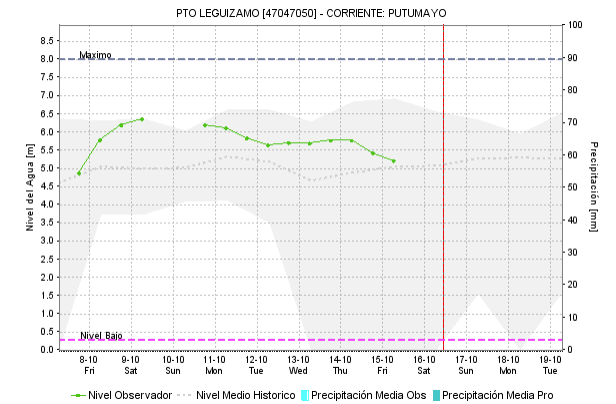
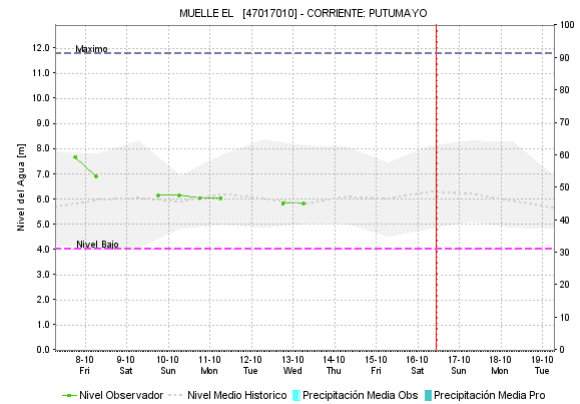
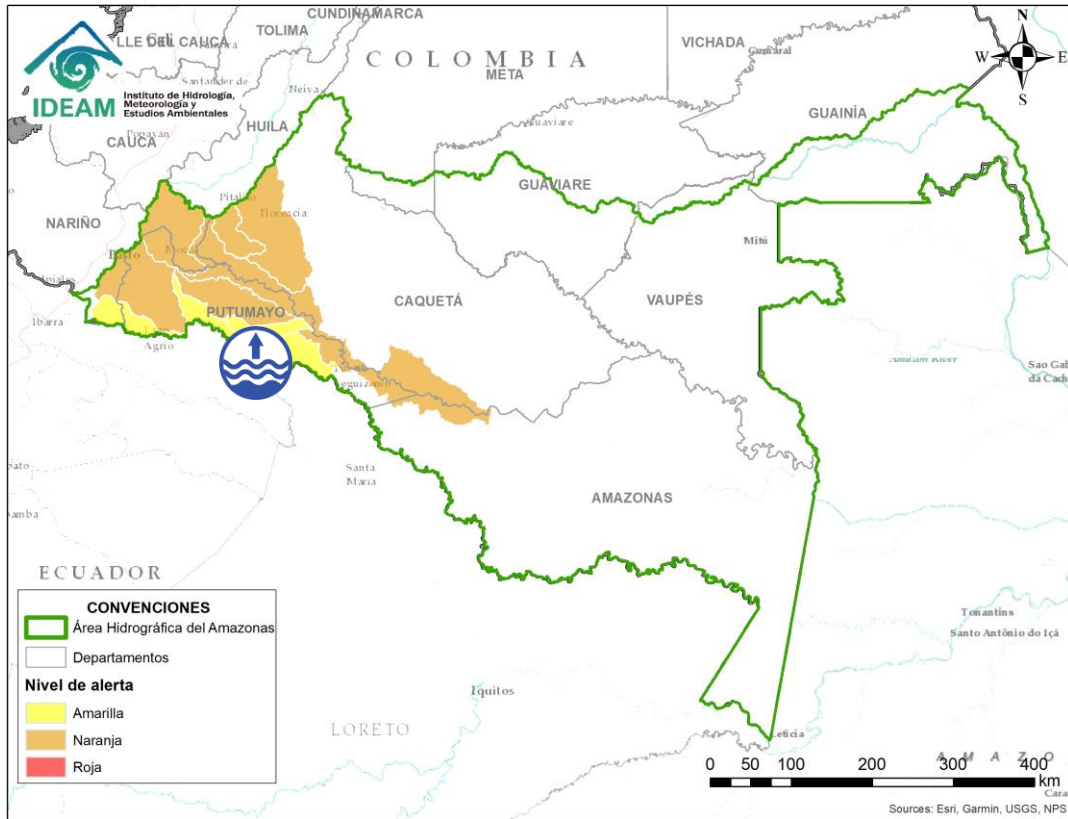
| Alerta | Zona Hidrográfica | Subzona o Cuenca Hidrográfica | Descripción de la alerta hidrológica   |
|--------|-------------------|-------------------------------|--|
|        | Putumayo          | Cuenca alta del río Putumayo  | Probabilidad de crecientes súbitas en el río Putumayo y sus aportantes, principalmente en los ríos Guamuez (municipio de Orito) y Sucio (municipio de Puerres). Especial atención en los municipios de Sibundoy, Colón, Santiago, Puerres, San Francisco, Villa Garzón, Orito y Puerto Asís. |




| Alerta  | Zona Hidrográfica | Subzona o Cuenca Hidrográfica | Descripción de la alerta hidrológica  |
|---|-------------------|-------------------------------|---|
|  | Putumayo          | Cuenca del río San Miguel     | Probabilidad de incrementos súbitos en los niveles del río San Miguel y sus afluentes. Especial atención en los municipios de Ipiales, Valle de Guamuez y San Miguel. |



Por favor, pique aquí para volver al mapa principal de Áreas Hidrográficas de Colombia.










Por favor, pique aquí para volver al mapa principal de Áreas Hidrográficas de Colombia.

| Alerta   | Zona Hidrográfica | Subzona o Cuenca Hidrográfica | Descripción de la alerta hidrológica   |
|--|-------------------|-------------------------------|--|
|  | Putumayo          | Cuenca media del río Putumayo | Niveles altos en la parte media del cauce principal del río Putumayo, entre los municipios de Puerto Asís, Puerto López y Puerto Leguizamo (Putumayo). |

# ICONOGRAFÍA DE TÉRMINOS HIDROLÓGICOS

## CONVENCIONES

|   |                                 |   |
|---|---------------------------------|---|
|    | <b>Lluvias</b>                  | Lluvias antecedentes intensas o continuas y/o pronostico de las mismas, las cuales pueden generar crecientes súbitas en los ríos principales y sus afluentes.   |
|    | <b>Niveles bajos</b>            | Nivel de referencia del río cuyos valores iguales o inferiores pueden generar restricciones para navegabilidad, captación de agua para acueductos, actividades de pesca entre otros sectores que pudieran verse afectados por la disminución de los caudales. |
|    | <b>Niveles altos</b>            | Nivel de referencia del río cuyos valores iguales o superiores pueden generar afectaciones en las zonas ribereñas.  |
|    | <b>Creciente súbita</b>         | Fenómeno natural que se presenta en los ríos de montaña como consecuencia de la ocurrencia de lluvias intensas o torrenciales en zonas de alta pendiente del cauce principal y sus afluentes.   |
|    | <b>Transito de crecientes</b>   | Es el desplazamiento de una onda de creciente de aguas arriba hacia aguas abajo de la corriente.  |
|  | <b>Creciente por desembalse</b> | Proceso de transito del flujo de agua por descarga controlada desde un embalse.   |
|  | <b>Inundación</b>               | Aumento en los niveles y/o caudales de los ríos que superan la capacidad máxima de transporte o modificación de la sección transversal que la reduce, ocasionando el desbordamiento e inundación en zonas aledañas al cauce principal.                        |

## EQUIPO DE TRABAJO IDEAM

Directora General

**YOLANDA GONZÁLEZ HERNÁNDEZ**

Jefe Oficina del Servicio de Pronósticos y Alertas

**DANIEL USECHE SAMUDIO**

Hidrólogo de turno:

**LUIS CARLOS VANEGAS GRANADOS**

Correo electrónico: [alertasideam@gmail.com](mailto:alertasideam@gmail.com)

Calle 25 D N° 96 B - 70. Bogotá D. C.

Teléfono: 3527160 - Ext. 1330 -1334 -1335 -1336

