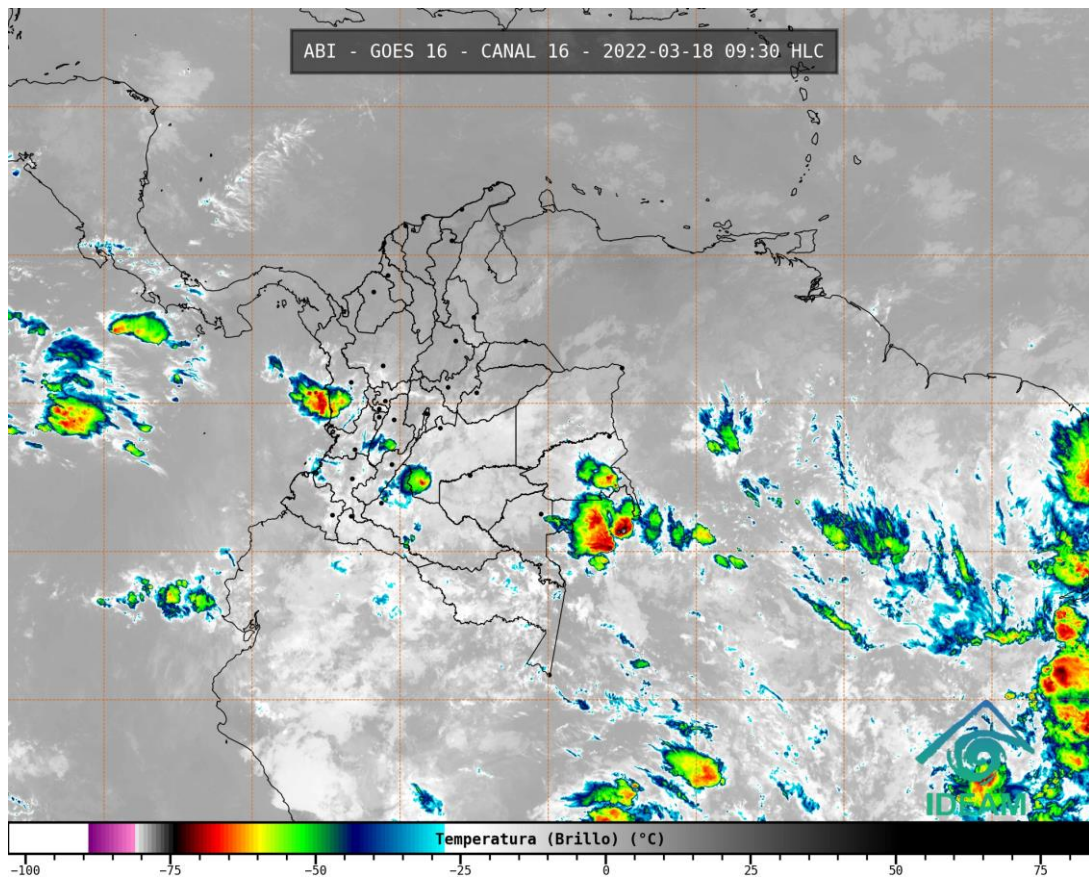


El Ideam comunica al Sistema Nacional de Gestión del Riesgo de Desastres (SNGRD) y al Sistema Nacional Ambiental (SINA)

Se prevén precipitaciones en gran parte del territorio nacional para este puente festivo

Viernes 18 de marzo de 2022. Los modelos de pronóstico del Ideam indican que para el sábado 19, domingo 20 y lunes 21 de marzo de 2022 se presentarán precipitaciones en amplios sectores del país. Las lluvias más intensas se prevén a lo largo de la región Pacífica, amplios sectores de las regiones Amazonia y Andina, así como sectores puntuales del centro y sur de la región Caribe, y oriente de la Orinoquia.



Gráfica 1. Imagen satelital canal infrarrojo GOES -16, del 18 de marzo de 2021. Hora 09:30 HLC.

Pronóstico del estado del tiempo por regiones

Sabana de Bogotá:

Para este viernes 18 de marzo se espera una mañana con predominio de tiempo seco y cielo parcialmente nublado. Durante la tarde habrá incremento en la nubosidad y predominio de tiempo seco, no se descartan lloviznas o lluvias ligeras en sectores del occidente de la ciudad, la temperatura máxima esperada de 20°C. En la noche, persistencia de tiempo seco.

El sábado 19 de marzo se espera una madrugada y mañana con predominio de tiempo seco y cielo ligeramente nublado. Durante la tarde se esperan condiciones similares a las del viernes, con cielo entre parcial a mayormente cubierto y tendencia al tiempo seco, sin descartar algunas lloviznas puntuales. Durante la noche predominio de tiempo seco.

El domingo 20 se espera madrugada y mañana con predominio de tiempo seco, tarde con probabilidad mayor de lluvias respecto a los días anteriores y de carácter más generalizado en la ciudad, y noche con probables lloviznas en las primeras horas.

Para el lunes 21 se espera una madrugada y mañana marcadas por predominio de tiempo seco y tarde con lluvias similares al domingo, de tipo más generalizado y de intensidad entre ligera y moderada, las más intensas se esperan en sectores del norte, oriente y suroriente. Finalmente, en la noche se esperan lloviznas en sectores del oriente en cercanías a los cerros orientales.

Región Andina:

Para el día sábado 19 de marzo se espera abundante nubosidad y lluvias de variada intensidad especialmente en horas de la tarde en sectores de los Santanderes, Antioquia, Tolima, norte y occidente de Boyacá, Huila y sectores puntuales del Eje Cafetero.

Para el día domingo 20 es probable que las precipitaciones más importantes se presenten en zonas de los departamentos de Santander, Boyacá, Tolima, Antioquia, Eje Cafetero y Huila.

El día lunes 21 persistirán las lluvias en Antioquia, especialmente al occidente, Santanderes, Eje Cafetero, Tolima, centro y norte de Cundinamarca y Boyacá. Las precipitaciones más intensas se esperan en zonas de montaña de Cauca y Nariño.

Archipiélago de San Andrés, Providencia y Santa Catalina:

Cielo entre ligera y parcialmente cubierto con predominio de tiempo seco. No se descartan lluvias esporádicas. Se estima viento del este con intensidades entre 18 km/h y 38 km/h y oleaje con alturas entre uno y dos metros, aproximadamente.

Región Caribe:

Las lluvias de mayor intensidad se presentarán al sur de los departamentos de Córdoba, Sucre, Cesar y Bolívar, y en algunos sectores de las estribaciones de la Sierra Nevada de Santa Marta, Magdalena y sur de La Guajira.

Región Pacífica:

Es altamente probable la ocurrencia de lluvias en amplios sectores de la región durante el sábado 19, domingo 20 y lunes 21.

Región Orinoquia:

Es previsto predominio de tiempo seco en gran parte de la región. Sin embargo, es probable que se registren algunas lluvias sectorizadas en zonas de piedemonte llanero y suroccidente de Meta. Estas precipitaciones se desarrollarían particularmente en horas de la tarde y primeras horas de la noche.

Región Amazónica:

Se estima abundante nubosidad y lluvias de variada intensidad en amplios sectores de la región y de mayor importancia sobre las horas de la tarde y noche. Las lluvias más fuertes se esperan en sectores de Amazonas, oriente de Putumayo, centro y oriente de Guaviare, Vaupés y sur de Guanía, con alta probabilidad de descargas eléctricas.

ALERTAS POR DESLIZAMIENTOS DE TIERRA

Debido a las precipitaciones de los últimos días, se presenta saturación de humedad en los suelos, que dan origen a diferentes niveles de probabilidad para la ocurrencia de deslizamientos de tierra, en zonas de ladera y alta pendiente:

Alta: Para algunos municipios de los departamentos de Antioquia, Boyacá, Caldas, Cauca, Huila, Meta, Nariño, Putumayo, Quindío, Risaralda, Santander y Valle del Cauca.

Moderada: Para algunos municipios los de departamentos de Antioquia, Caldas, Caquetá, Cauca, Chocó, Cundinamarca, Huila, Meta, Nariño, Norte de Santander, Risaralda, Tolima y Valle del Cauca.

Baja: Para algunos municipios de los departamentos de la región Andina, Amazonía, Orinoquia y Pacífica. (Figura 2).

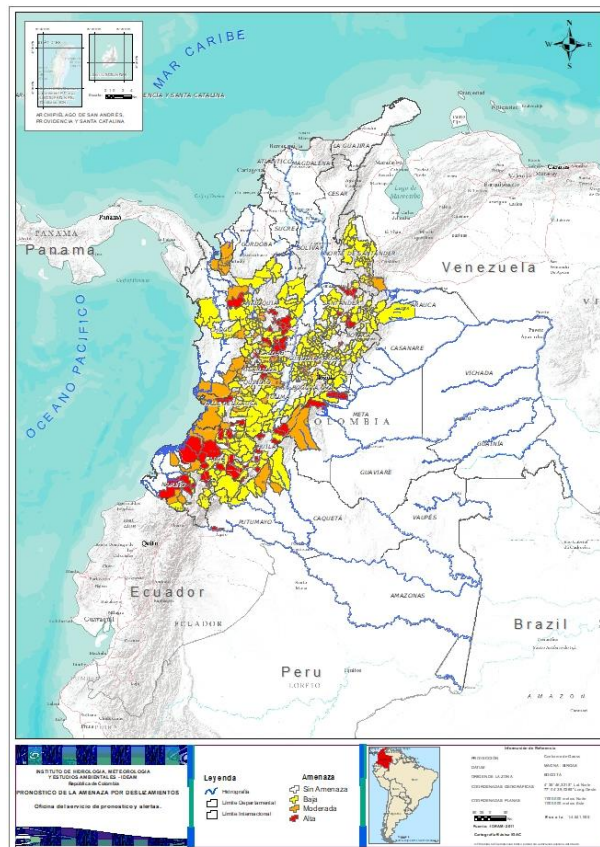


Figura 2. Pronóstico de la amenaza por deslizamientos vigentes 17/03/2022

Cualquier inquietud adicional relacionada con éste comunicado, podrá consultarse con el meteorólogo de turno al celular 3208412346 o al teléfono (031)-3527160, extensión 1334 de la ciudad de Bogotá D.C.



ALERTAS POR NIVELES ALTOS, CRECIENTES SÚBITOS, DESBORDAMIENTOS Y/O INUNDACIONES:

- Se destacan las siguientes alertas rojas:

Caribe: Inundaciones por creciente súbita del río Murindó, especial atención en los municipios de Murindó, Bellaluz, Campo Alegre, Carmen del Darién y Opogadó.

Magdalena – Cauca: Crecientes súbitas en el río Negro y sus afluentes los ríos Villeta, Tobia, Guaguaqui, Moras y Las Cañas, y las quebradas Amarilla, La Negra, La Chorrera, Agua Clara, La Papaya, Retama y Furatena. Especial atención en los municipios de Villeta, Nimaima, San Francisco, Útica, La Vega, Sasaima, Tobia, Pacho, Villagómez y Yacopí (Cundinamarca).

Cauca: Tránsito de creciente desde Montelíbano hacia La Apartada-Ayapel. Persistencia de: i) áreas inundadas y ii) ingreso del río Cauca a través de Cara de Gato, por desbordamiento en la estructura de contención (jarillón).

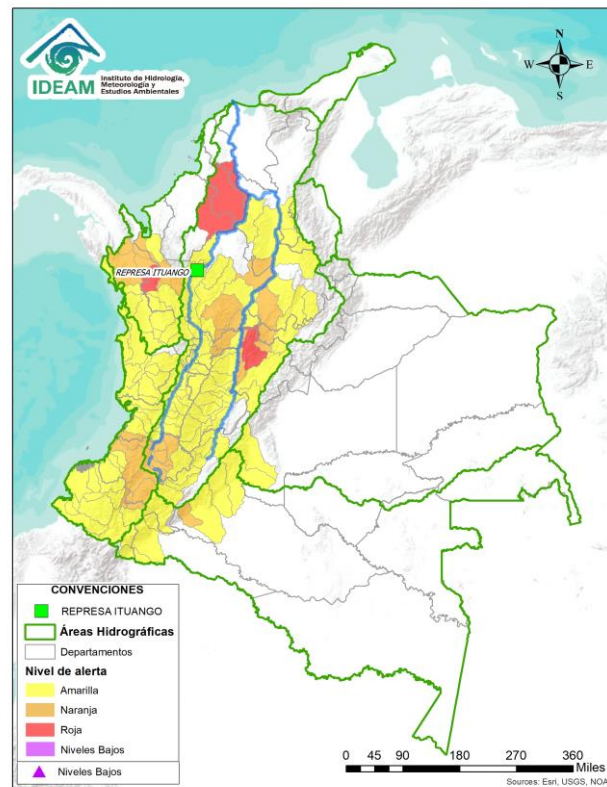


Figura 3. Pronóstico de la amenaza por alertas hidrológicas vigentes 17/03/2022

RECOMENDACIONES ANTE LA POSIBILIDAD DE INCENDIOS DE LA COBERTURA VEGETAL

- El Ideam recomienda a la comunidad en general, turistas y caminantes, no prender fogatas en zonas de bosques, cultivos, pastos y no dejar colillas mal apagadas o residuos de vidrio que sirvan como elementos concentradores de la radiación solar. Igualmente, es importante reportar a las autoridades en el caso de ocurrencia de incendios.
- Hacer un buen uso del agua en sus actividades cotidianas.
- A los Consejos Municipales y Departamentales de Gestión del Riesgo de Desastres (CMGRD), las autoridades ambientales regionales y locales les sugerimos desde ya divulgar las recomendaciones para evitar la ocurrencia de incendios forestales, mantener activos los planes de prevención y atención de incendios, con el fin de evitar la ocurrencia y propagación de los mismos, especialmente, en áreas de reserva forestal y del Sistema Nacional de Parques Nacionales Naturales.

ALERTA POR OLEAJE Y VIENTO

Durante los últimos días se han observado condiciones de vientos entre moderados a fuertes, especialmente en el centro del Caribe colombiano en cercanías de la costa y la tendencia indica persistencia de esta condición para el fin de semana.

RECOMENDACIONES PARA LA COMUNIDAD

- No arrojar basuras ni escombros en quebradas, ríos y calles de centros urbanos.
- Estar atentos durante los próximos días a los comunicados e información emitida por el Ideam y las demás autoridades locales y municipales de emergencia.
- Atender las indicaciones y recomendaciones de las entidades de control, organismos de emergencia y de respuesta.
- Disponer y compartir con los familiares y vecinos de los números telefónicos de los organismos de respuesta municipales.
- Monitorear el estado de los acueductos veredales y realizar su mantenimiento preventivo.
- Tener a la mano un maletín con copia de los documentos de identidad de cada uno de los integrantes del núcleo familiar, prendas de vestir de recambio, alimentos enlatados, agua, silbato, un radio con pilas y una linterna.
- Protegerse de la lluvia con paraguas o impermeable y salir abrigado para evitar resfriados.
- Protegerse ante los niveles de radiación.
- Tener en cuenta las recomendaciones de las capitanías de puerto al transitar en la zona marítima del mar Caribe colombiano.
- Conocer y revisar los planes de emergencia, las rutas de evacuación y los puntos de encuentro.
- Descargar en su celular las aplicaciones Yo Reporto y Mi Pronóstico, y ser parte activa de los procesos de gestión del riesgo.

ANTE LA POSIBILIDAD DE CRECIENTES SÚBITAS

Dada la susceptibilidad de ocurrencia de crecientes súbitas, se sugiere un monitoreo permanente en los ríos de alta pendiente ubicados en la región Andina, particularmente, los que nacen en el piedemonte oriental de la cordillera Oriental.

Se recomienda estar atentos a las alertas hidrológicas emitidas en los diferentes boletines que se generan diariamente y se pueden consultar en la página del Instituto. Igualmente, la información de los niveles de los principales ríos del país está disponible en: <http://fews.ideam.gov.co>. También se aconseja no acercarse a las márgenes de los ríos y no cruzarlos cuando se presenten lluvias fuertes.

POR DESLIZAMIENTOS DE TIERRA EN ZONAS INESTABLES

Importante estar atentos al estado de las vías, principalmente, en áreas de los departamentos andinos donde la amenaza es alta a causa de la orografía. Así mismo, se aconseja realizar recorridos preferiblemente en el día e identificar las áreas con amenazas por deslizamientos o derrumbes. En este sentido, se sugiere a la comunidad un monitoreo permanentemente en días muy lluviosos y buscar refugio en zonas seguras.

Si el deslizamiento es en una carretera, es necesario informar a las autoridades y conductores para ponerlos en alerta. También es importante evitar el tránsito en zonas de alta pendiente. Conforme lo anterior, los invitamos a consultar la información disponible en las herramientas interactivas como: VI@JERO SEGURO, #767, Twitter @numeral767 y la página web www.invias.gov.co, para conocer cómo se están comportando los diferentes corredores del país.

POSIBILIDAD DE TORMENTAS ELÉCTRICAS, VIENTOS FUERTES O VENDAVALES

- Buscar un refugio seguro.
- No exponerse en zonas abiertas, debajo de árboles y estructuras metálicas altas, toda vez que podrían ser objeto de descargas.
- Evitar actividades deportivas en áreas abiertas en el momento de tempestades.
- Asegurar y revisar el estado de los tejados y de estructuras elevadas que puedan colapsar en un momento dado por causa de vientos fuertes, por encima de lo normal.
 - Adelantar labores de limpieza de techos, canales bajantes y sumideros

El Ideam continuará monitoreando las condiciones atmosféricas y recomienda a las entidades del Sistema Nacional para la Gestión del Riesgo de Desastres y al Sistema Nacional Ambiental, estar atentos a la información que emita el instituto durante la presente temporada lluviosa, con el fin de activar en caso de ser necesario los planes de contingencia.

Para mayor información con respecto al pronóstico y las alertas hidrometeorológicas vigentes les sugerimos consultar el siguiente enlace:

<http://www.pronosticosyalertas.gov.co/boletines-e-informes-tecnicos>