

# INFORME TÉCNICO DIARIO

IDEAM comunica al Sistema Nacional para la Gestión del Riesgo de Desastres (SNGRD) y al Sistema Nacional Ambiental (SINA).

Bogotá D. C. 6 de julio de 2022  
Hora de actualización 12:50 HLC

Boletín No.

187



## CONTENIDO

[Lo más destacado](#)

[Precipitación](#)

[Temperaturas](#)

[Alerta por descensos significativos de las temperaturas mínimas del aire](#)

[Condiciones Hidrometeorológicas actuales](#)

[Pronóstico de precipitación de las próximas 24 horas](#)

[Pronóstico condiciones meteorológicas adicionales](#)

[Alertas Hidrológicas](#)

[Seguimiento y Pronóstico de las Amenazas por Deslizamientos](#)

[Seguimiento y Pronóstico de las Amenazas por Incendios](#)

[Alertas Meteomarinas vigentes Mar Caribe Colombiano](#)

[Alertas Meteomarinas vigentes Océano Pacífico Nacional](#)

[Alertas Meteomarinas por Ciclón Tropical Mar Caribe Colombiano](#)



Alerta  
**ROJA**

**PARA TOMAR ACCIÓN** Advierte a los sistemas de prevención y atención de desastres sobre la amenaza que puede ocasionar un fenómeno con efectos adversos sobre la población, el cual requiere la atención inmediata por parte de la población y de los cuerpos de atención y socorro. Se emite una alerta sólo cuando la identificación de un evento extraordinario indique la probabilidad de amenaza inminente y cuando la gravedad del fenómeno implique la movilización de personas y equipos, interrumpiendo el normal desarrollo de sus actividades cotidianas.



Alerta  
**NARANJA**

**PARA PREPARARSE** Indica la presencia de un fenómeno. No implica amenaza inmediata y como tanto es catalogado como un mensaje para informarse y prepararse. El aviso implica vigilancia continua ya que las condiciones son propicias para el desarrollo de un fenómeno, sin que se requiera permanecer alerta.



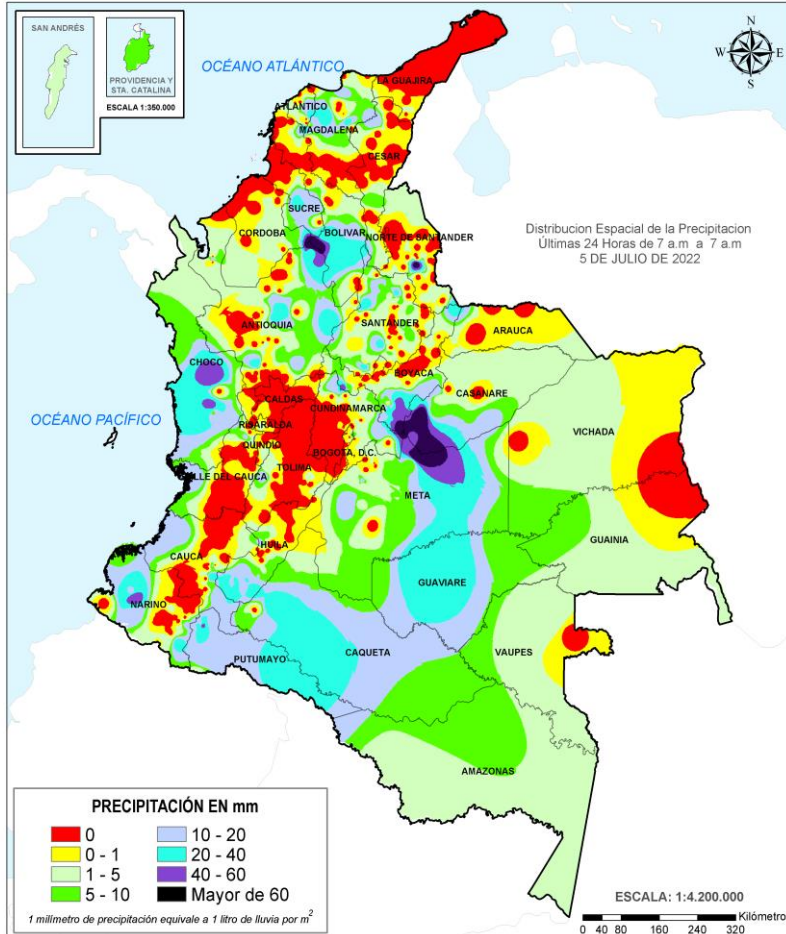
Alerta  
**AMARILLA**

**PARA INFORMARSE** Es un mensaje oficial por el cual se difunde información. Por lo regular se refiere a eventos observados, registrados o registrados y puede contener algunos elementos de pronóstico a manera de orientación. Por sus características pretéritas y futuras difiere del aviso y de la alerta, y por lo general no está encaminado a alertar sino a informar.

**CONDICIONES NORMALES** La información que se suministra se encuentra dentro de los rangos normales.

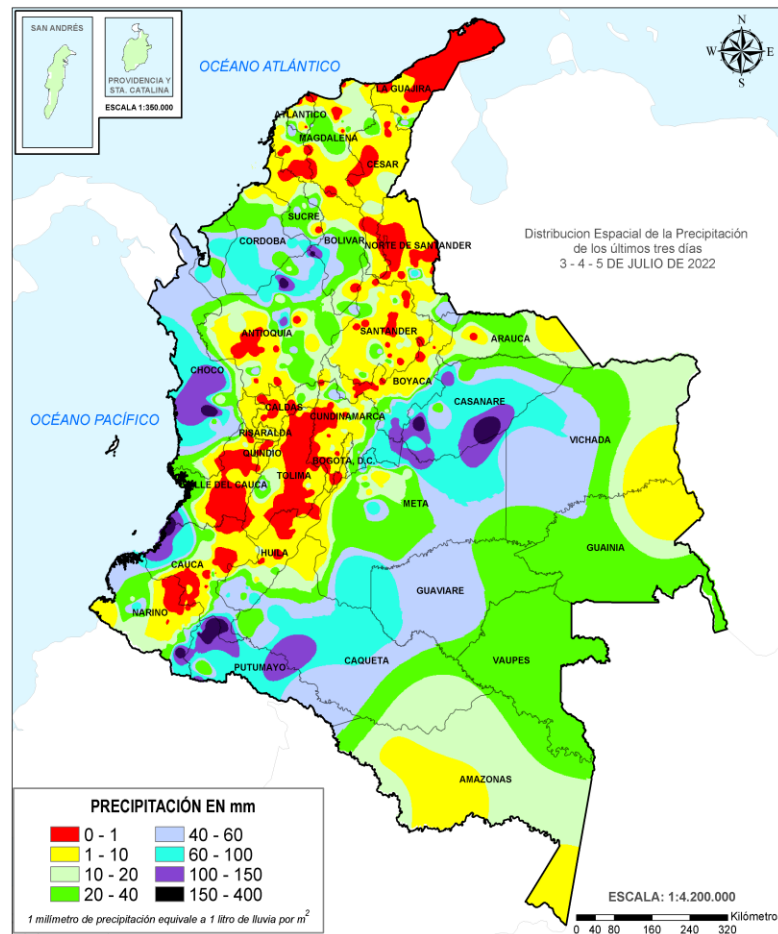
Alertas vigentes hasta: 6 de julio de 2022 - 18:00 HLC.

## Mapas de precipitación



Precipitación diaria desde las 07:00 HLC del martes 5 de julio hasta las 07:00 HLC del miércoles, 6 de julio de 2022.

Fuente: IDEAM



Precipitación últimas 72 horas desde las 07:00 HLC del domingo 3 de julio hasta las 07:00 HLC del miércoles, 6 de julio de 2022.

Fuente: IDEAM

## Lluvias registradas en las últimas 24 horas

Leve descenso de lluvias en el territorio nacional, las precipitaciones más intensas se registraron en sectores de los departamentos de Antioquia, Atlántico, Bolívar, Boyacá, Caquetá, Casanare, Cauca, Chocó, Guaviare, Huila, Magdalena, Meta, Nariño, Norte de Santander, Putumayo y Santander. El mayor registro en 24 horas se presentó en el municipio de **Nechí (Antioquia), con 125.0 mm.**



- Por alta probabilidad de ocurrencia de deslizamientos de tierra en municipios de los departamentos de Antioquia, Bolívar, Boyacá, Caldas, Caquetá, Casanare, Cauca, Chocó, Cundinamarca, Meta, Nariño, Norte de Santander, Putumayo y Risaralda.
- Por alta probabilidad de crecientes súbitas o niveles altos en las cuencas de los ríos que comprenden las zonas hidrográficas Caribe – Litoral, Sinú, Baudó - Directos al Pacífico, Medio Magdalena, Cauca, Nechí, Bajo Magdalena-Cauca-San Jorge, Cesar, Bajo Magdalena, Guaviare, Meta y Putumayo.



- Por moderada probabilidad de ocurrencia de deslizamientos de tierra en municipios de los departamentos de las regiones Pacífica, Caribe, Andina, Piedemonte llanero y Amazónico.
- Por moderada probabilidad de crecientes súbitas o niveles altos en las cuencas de los ríos que comprenden las zonas hidrográficas Atrato – Darién, Caribe – Litoral, Catatumbo, Baudó - Directos al Pacífico, San Juan, Tapaje – Dagua – Directos, Patía, Medio y Bajo Magdalena, Sogamoso, Cauca, Nechí, Bajo Magdalena-Cauca-San Jorge, Cesar, Guaviare, Meta, Casanare, Arauca y Putumayo.
- Por moderada probabilidad de ocurrencia de incendios de la cobertura vegetal en municipios de los departamentos de Cundinamarca, La Guajira y Tolima.

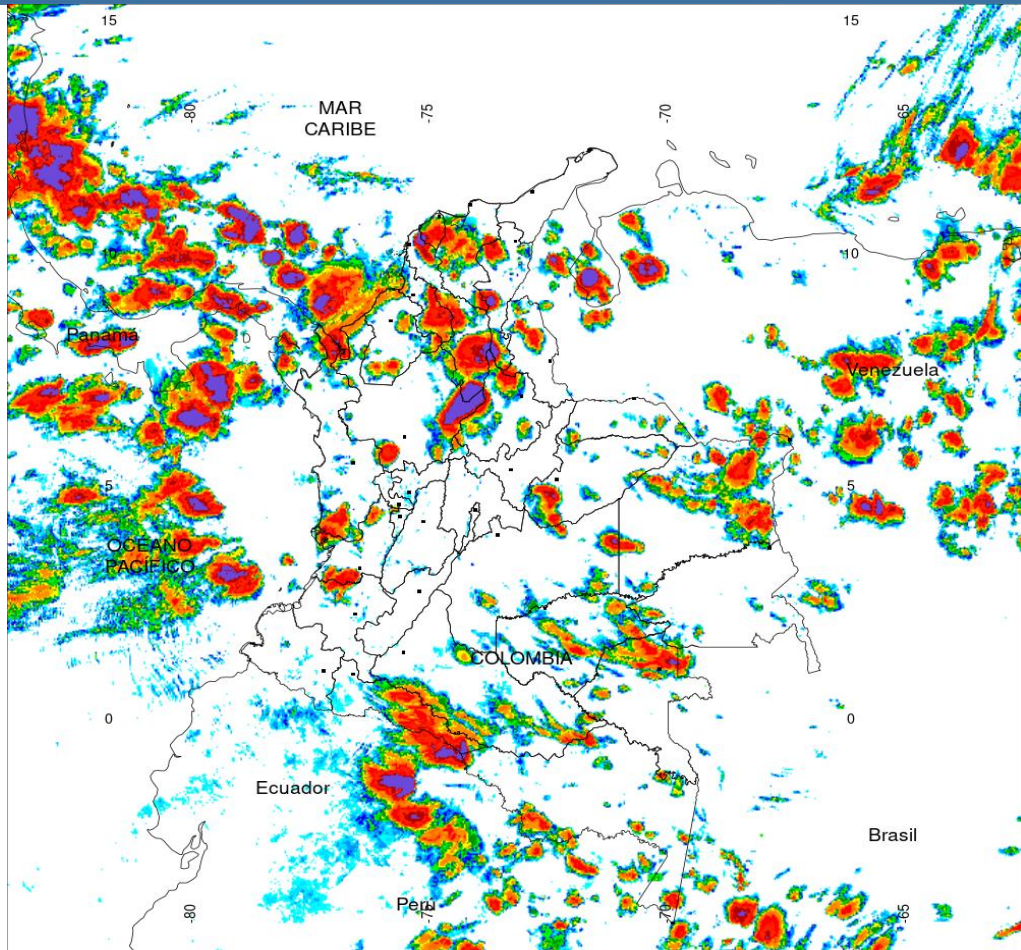
**Alertas amarillas** e información más detallada para cada una de las categorías de alerta, remítase a la temática particular del informe.

- Un milímetro de lluvia (1 mm) equivale a un litro (1 L) de lluvia que ha caído en un metro cuadrado (1 m<sup>2</sup>). La lluvia acumulada es la suma de los milímetros de agua lluvia que se han registrado en un lapso de tiempo.





### Estimación Satelital (24 Horas)



**PRECIPITACIÓN TOTAL ACUMULADA POR ESTIMACIÓN SATELITAL (GOES-16)  
JUL 05 DE 2022 (7:00) - JUL 06 DE 2022 (7:00)**

Elaborado por: Oficina del Servicio de Pronósticos y Alertas.



Fuente:  
Imágenes GOES-16  
(143/144 imágenes)



### Precipitaciones

A continuación, los municipios donde se registraron precipitaciones iguales o superiores a 25.0 mm en las últimas 24 horas.

**Aclaración:** aunque los volúmenes de lluvia registrados en un municipio se relacionan con la ubicación de las estaciones de monitoreo del IDEAM, en ocasiones, dichas estaciones pueden estar distantes de los lugares en donde se concentra la mayor población o alejados de los centros municipales.

DEPARTAMENTO	MUNICIPIOS
ANTIOQUIA	Nechí (125), Venecia (33,1), Angostura (27), Puerto Berrio (26,5).
ATLÁNTICO	Ponedera (27).
BOLÍVAR	Simiti (40), San Jacinto del Cauca (26).
BOYACÁ	San Luis de Gaceno (72,6), Campohermoso (54,4), Apto, Quípama (46,8), Zetaquirá (44,2), Miraflores (42,7), Santa María (42), Macanal (35,5), Garagoa (27,7), Rondo (25,9).
CAQUETÁ	Solano (32,2), Florencia (29).
CASANARE	Sabalarga (95), Tauramena (85,5), Villanueva (57), Chameza (28).
CAUCA	La Vega (29).
CHOCÓ	Apto, Quibdó (52,6), Istmina (50), Medio San Juan (34).
GUAVIARE	San José del Guaviare (30 Km en línea recta Sur de la ciudad) (36).
HUILA	San Agustín (35), Acevedo (28).
MAGDALENA	Pivijay (29).
META	Cabuyaro (97,2), Barranca De Upía (53).
NARIÑO	Barbacoas (54,2).
NORTE DE SANTANDER	Salazar (66,3).
PUTUMAYO	San Francisco (40,0 Km en línea recta al noroccidente de la ciudad) (43,2), San Francisco (34,8).
SANTANDER	Apto, Barrancabermeja (29,8), Sucre (25,6).

**NO SE REGISTRARON PRECIPITACIONES POR ENCIMA DE LOS MÁXIMOS HISTÓRICOS.**



## Estimación Satelital (24 Horas)

### Temperaturas Máximas

A continuación, los municipios donde se registraron temperaturas iguales o superiores a 35.0°C en las últimas 24 horas.

**Aclaración:** aunque los valores registrados en un municipio se relacionan con la ubicación de las estaciones de monitoreo del IDEAM, en ocasiones, dichas estaciones pueden estar distantes de los lugares en donde se concentra la mayor población o alejados de los centros municipales.

DEPARTAMENTO	MUNICIPIO
CESAR	Agustín Codazzi (37,0), Valledupar (35,0).
LA GUAJIRA	Manaure (38,0).
NORTE DE SANTANDER	Cúcuta (35,4).
TOLIMA	Natagaima (35,4).
CUNDINAMARCA	Jerusalen (36,6).

NO SE REGISTRARON TEMPERATURAS DEL AIRE POR ENCIMA DE LOS MÁXIMOS HISTÓRICOS.

### Temperaturas Mínimas

A continuación se relacionan los municipios donde en las últimas 24 horas se registraron temperaturas menores o iguales a 5.0°C.

DEPARTAMENTO	MUNICIPIO
BOYACÁ	Chita (4,8).
CUNDINAMARCA	Choachí (4,0).

NO SE REGISTRARON VALORES DE TEMPERATURA INFERIORES A LOS REGISTROS HISTÓRICOS



Puntos de calor- ultimas 24 horas. Cortesía <https://firms.modaps.eosdis.nasa.gov/>



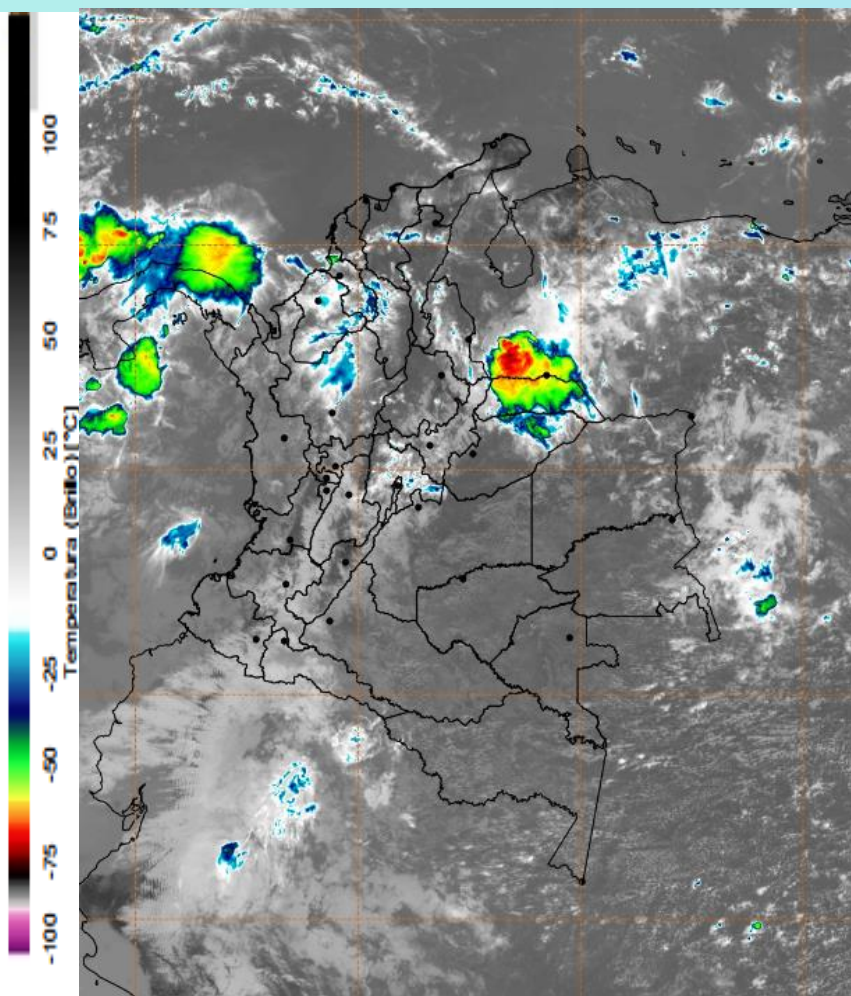
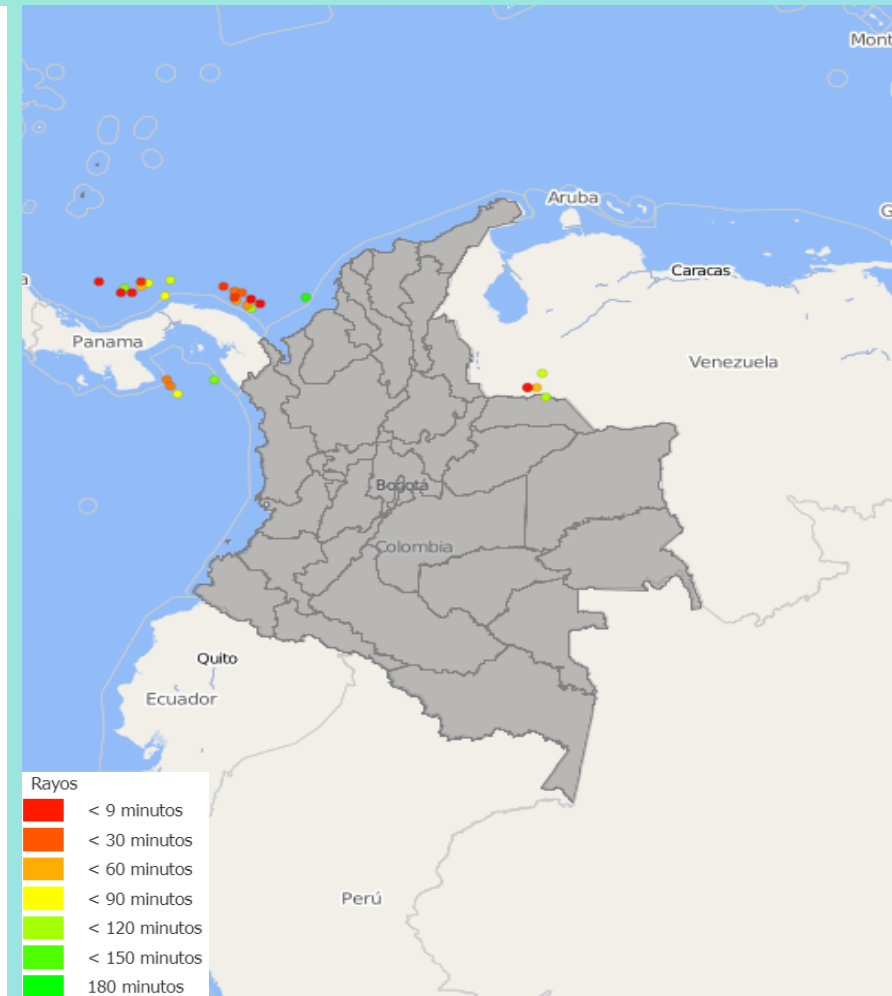


Imagen GOES East Canal Infrarrojo,  
6 de julio de 2022 - Hora 11:20 HLC.  
Fuente: GOES 16

En la mañana se ha registrado cielo parcial a mayormente nublado con predominio de tiempo seco en gran parte del territorio nacional, salvo por lluvias moderadas a fuertes, en algunos casos con tormentas eléctricas en sectores de Antioquia, Córdoba, Sucre, centro y sur de Bolívar, Arauca, piedemonte llanero, incluidas zonas del oriente de Cundinamarca, sur de Boyacá y suroccidente de Casanare. Así mismo, se han reportado lluvias en áreas del occidente del mar Caribe, particularmente en cercanías al golfo de Urabá y litoral de Córdoba.

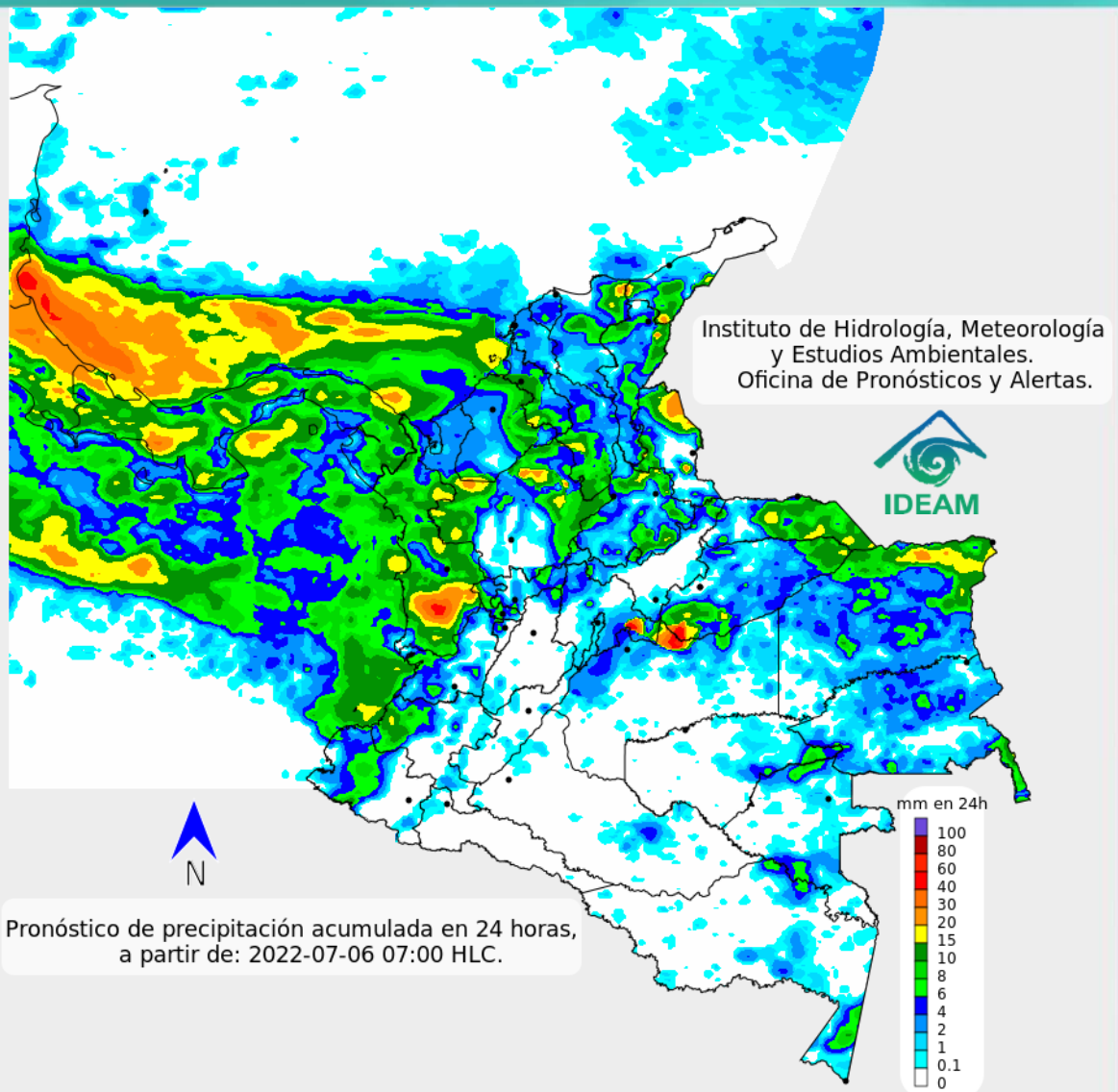


Descargas eléctricas en las últimas 3 horas.  
Fuente: Keraunos S.A.S.

- La imagen del canal infrarrojo (10.3  $\mu\text{m}$ ) permite identificar nubes en cualquier período temporal a partir de la temperatura de brillo de la nube (ver escala de colores). De esta forma, se puede identificar, clasificar y caracterizar la nubosidad en una zona determinada.
- La imagen de las descargas eléctricas muestra los rayos nube-tierra que se han descargado en una zona en las últimas 4 horas (ver escala de colores)



## Pronóstico de precipitación para las próximas veinticuatro (24) horas



El día de hoy se prevé abundante nubosidad con lluvias intensas en sectores o zonas puntuales de las regiones Pacífica, Caribe, Orinoquía y norte y centro de la Andina. Igualmente, son posibles lluvias moderadas a fuertes en áreas de la cuenca Pacífica y occidente y centro del mar Caribe, particularmente en el golfo de Urabá, litorales de Córdoba y Sucre. Por el contrario, en amplias zonas de la región de la Amazonía prevalecerá el tiempo seco.

Las lluvias más fuertes son probables en sectores o puntos de Chocó, Antioquia, Córdoba, Sucre, Bolívar, Santander, Norte de Santander, Arauca, Vichada, Casanare y no se descartan hacia el piedemonte llanero.

En San Andrés, Providencia y Santa Catalina persistirá el tiempo seco, sin embargo, son posibles algunas lloviznas ocasionales.



Para mayor información sobre el estado del tiempo, alertas y pronósticos, consulte la aplicación móvil MI PRONÓSTICO

- La resolución espacial del mapa de pronóstico es de 6.5 km aproximadamente. Por lo tanto, fenómenos meteorológicos inferiores a esta escala no están considerados en esta predicción.
- La escala de colores está asociada a un rango de precipitación en el intervalo de tiempo indicado, lo que implica que el pronóstico no es determinista (un valor exacto en una zona) sino corresponde a un pronóstico cuantitativo (un rango de valores en una zona).



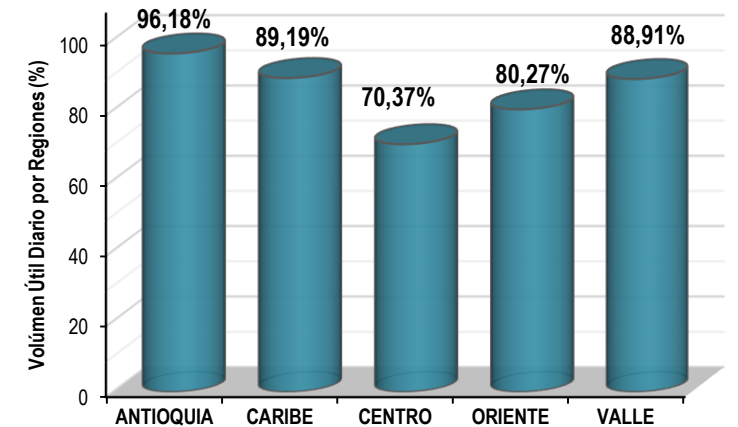
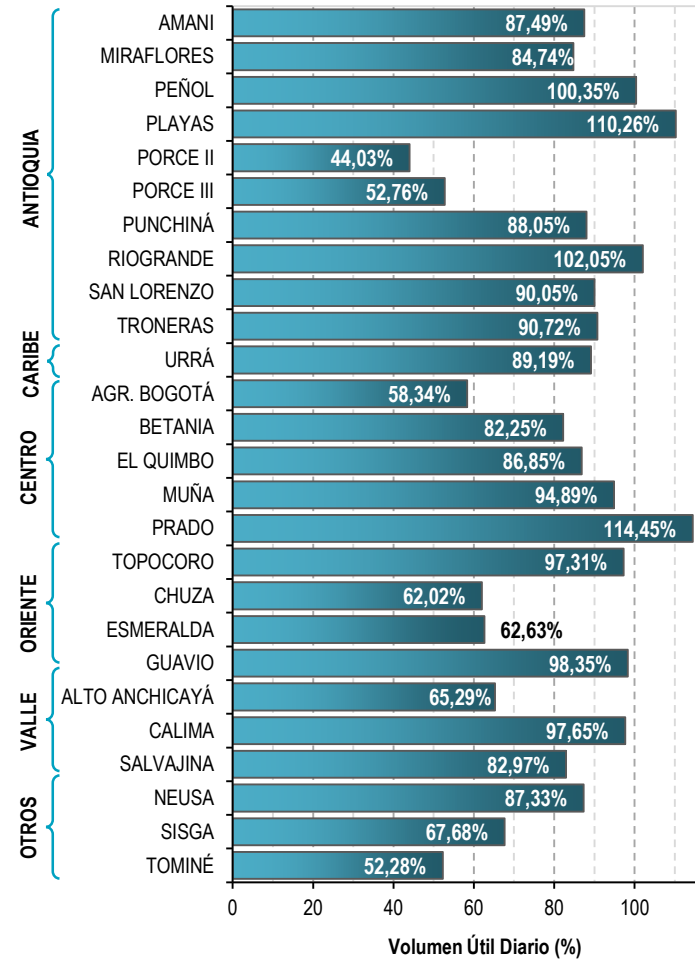


A continuación se relaciona el volumen útil diario de los principales embalses del país (expresado en porcentaje), de acuerdo con la información reportada por XM S.A. E.S.P en la siguiente dirección electrónica: <http://ido.xm.com.co/ido/SitePages/hidrologia.aspx?q=reservas>



## VOLUMEN ÚTIL DIARIO EN LOS PRINCIPALES EMBALSES DEL PAÍS

Martes, 05 de julio de 2022



Infografía: Fuente:



## Pronóstico zonas volcánicas

## Mapa de zonas volcánicas

ÁREA DEL VOLCÁN NEVADO DEL RUIZ			
Mañana: Cielo parcialmente nublado - Tiempo seco			
Tarde: Cielo parcialmente nublado - Tiempo seco			
Noche: Cielo parcialmente nublado - Tiempo seco			
Madrugada: Cielo parcialmente nublado - Tiempo seco			
El SERVICIO GEOLÓGICO COLOMBIANO reporta en nivel AMARILLO (III): CAMBIOS EN EL COMPORTAMIENTO DE LA ACTIVIDAD VOLCÁNICA. Lat: 4.89 Lon: -75.32			
ELEVACIÓN (pies)	DIRECCIÓN	VELOCIDAD	
		VELOCIDAD (Nudos)	VELOCIDAD (Km/h)
10.000	NORESTE	0 - 5	0 - 9
18.000	ESTE	15 - 20	27 - 37
24.000	ESTE	5 - 10	9 - 18
30.000	NORESTE	10 - 15	18 - 27
ÁREA DEL VOLCÁN NEVADO DEL HUILA			
Mañana: Cielo nublado - Tiempo seco			
Tarde: Cielo nublado - Tiempo seco			
Noche: Cielo parcialmente nublado - Tiempo seco			
Madrugada: Cielo parcialmente nublado - Tiempo seco			
El SERVICIO GEOLÓGICO COLOMBIANO reporta en nivel AMARILLO (III): CAMBIOS EN EL COMPORTAMIENTO DE LA ACTIVIDAD VOLCÁNICA. Lat: 2.92 Lon: -76.05			
ELEVACIÓN (pies)	DIRECCIÓN	VELOCIDAD	
		VELOCIDAD (Nudos)	VELOCIDAD (Km/h)
10.000	ESTE-SURESTE	5 - 10	9 - 18
18.000	ESTE-SURESTE	20 - 25	37 - 46
24.000	ESTE-SURESTE	5 - 10	9 - 18
30.000	NORESTE	15 - 20	27 - 37
ÁREA DEL VOLCÁN CERRO MACHÍN			
Mañana: Cielo parcialmente nublado - Tiempo seco			
Tarde: Cielo parcialmente nublado - Tiempo seco			
Noche: Cielo parcialmente nublado - Tiempo seco			
Madrugada: Cielo parcialmente nublado - Tiempo seco			
El SERVICIO GEOLÓGICO COLOMBIANO reporta en nivel AMARILLO (III): CAMBIOS EN EL COMPORTAMIENTO DE LA ACTIVIDAD VOLCÁNICA. Lat: 4.80 Lon: -75.62			
ELEVACIÓN (pies)	DIRECCIÓN	VELOCIDAD	
		VELOCIDAD (Nudos)	VELOCIDAD (Km/h)
10.000	SURESTE	0 - 5	0 - 9
18.000	ESTE	20 - 25	37 - 46
24.000	ESTE-SURESTE	5 - 10	9 - 18
30.000	NORESTE	10 - 15	18 - 27







## Pronóstico zonas volcánicas

## Mapa de zonas volcánicas

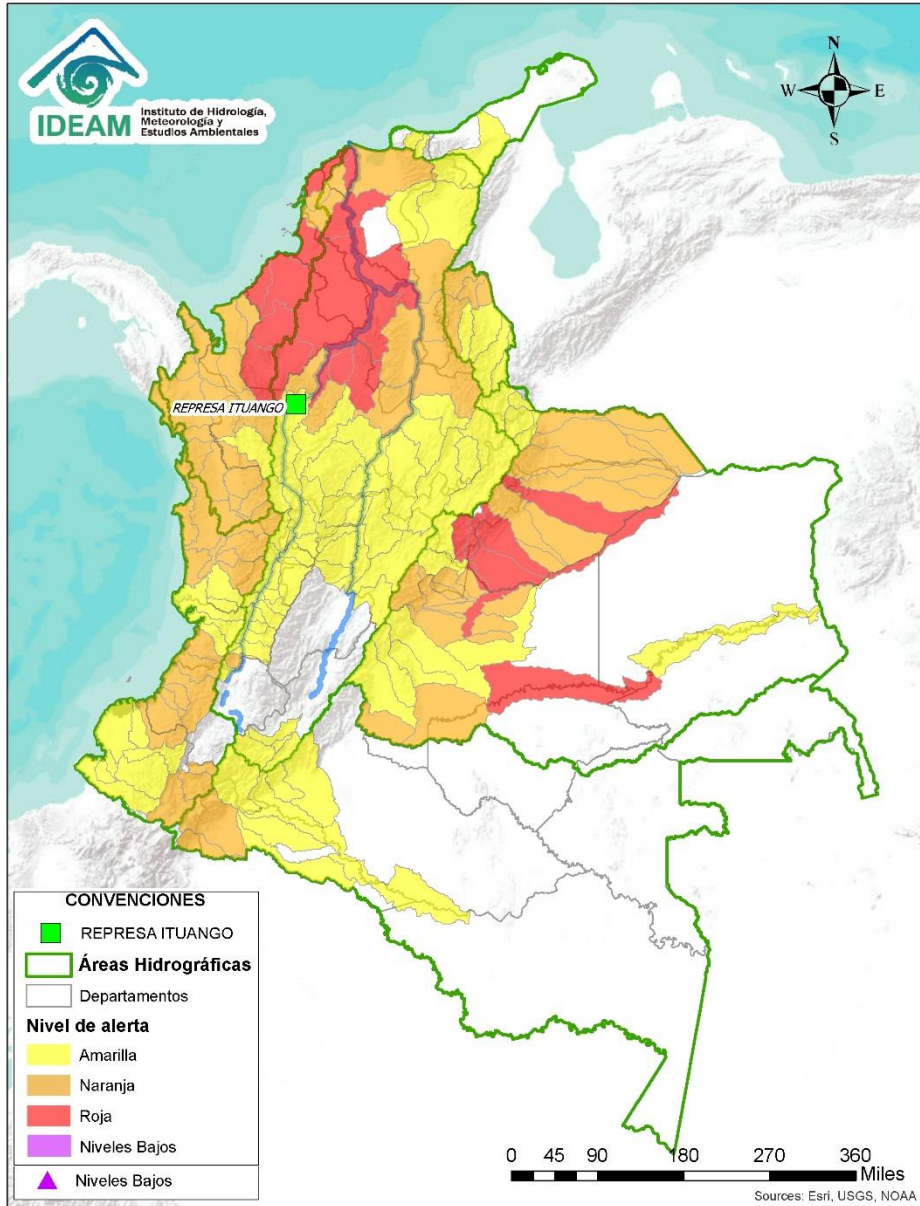
ÁREA DEL VOLCÁN GALERAS			
Mañana: Cielo nublado - Tiempo seco			
Tarde: Cielo nublado - Tiempo seco			
Noche: Cielo parcialmente nublado - Tiempo seco			
Madrugada: Cielo parcialmente nublado - Tiempo seco			
EL SERVICIO GEOLÓGICO COLOMBIANO reporta en nivel AMARILLO (III): CAMBIOS EN EL COMPORTAMIENTO DE LA ACTIVIDAD VOLCÁNICA. Lat: 1.55 Lon: -77.37			
ELEVACIÓN (pies)	DIRECCIÓN	VELOCIDAD	
		VELOCIDAD (Nudos)	VELOCIDAD (Km/h)
10.000	ESTE-SURESTE	5 - 10	9 - 18
18.000	ESTE	15 - 20	27 - 37
24.000	ESTE-SURESTE	10 - 15	18 - 27
30.000	NORESTE	20 - 25	37 - 46
ÁREA DEL COMPLEJO VOLCÁNICO CHILES-CERRO NEGRO DE MAYASQUER			
Mañana: Cielo nublado - Tiempo seco			
Tarde: Cielo nublado - Tiempo seco			
Noche: Cielo parcialmente nublado - Tiempo seco			
Madrugada: Cielo parcialmente nublado - Tiempo seco			
EL SERVICIO GEOLÓGICO COLOMBIANO reporta en nivel AMARILLO (III): CAMBIOS EN EL COMPORTAMIENTO DE LA ACTIVIDAD VOLCÁNICA. Lat: 0.81 -Lon:77.93 Lat: 0.76 Lon:-77.95			
ELEVACIÓN (pies)	DIRECCIÓN	VELOCIDAD	
		VELOCIDAD (Nudos)	VELOCIDAD (Km/h)
10.000	ESTE-SURESTE	5 - 10	9 - 18
18.000	ESTE-SURESTE	20 - 25	37 - 46
24.000	ESTE-SURESTE	10 - 15	18 - 27
30.000	NORESTE	20 - 25	37 - 46







# Alertas Hidrológicas



Caño Cristales el río de los cinco colores, paraíso tropical! (Sierra de La Macarena – Meta, Colombia). – Autor: Mcleods, 19 de Febrero de 2018  
Fuente: [https://upload.wikimedia.org/wikipedia/commons/3/3e/Flashpacker\\_Connect\\_-\\_Cano\\_Cristales\\_webp](https://upload.wikimedia.org/wikipedia/commons/3/3e/Flashpacker_Connect_-_Cano_Cristales_webp)

## FEWS COLOMBIA

SISTEMA DE PRONÓSTICOS HIDROLÓGICOS Y ALERTAS TEMPRANAS

Consulte aquí el estado de los niveles en los ríos del país:

<http://fews.ideam.gov.co/colombia/MapaEstacionesColombiaEstado.html>



**Nota 1:** Las alertas hidrológicas pueden ser corregidas y/o actualizadas en el futuro. No representa una certificación oficial del IDEAM.

**Nota 2:** Es probable que los eventos hidrológicos reportados en las alertas emitidas no se estén presentando sobre los ríos principales sino sobre sus afluentes.

**Nota 3:** El IDEAM le recomienda a la población ribereña estar muy atentos al comportamiento de los niveles de los ríos y atender las recomendaciones que la Unidad Nacional de Gestión del Riesgo de Desastres (UNGRD) emita para la implementación de medidas de contingencia ante posibles afectaciones por desbordamientos e inundaciones.



LLUVIAS



NIVELES BAJOS



NIVELES ALTOS



CRECIENTE SÚBITA



TRANSITO DE CRECIENTES

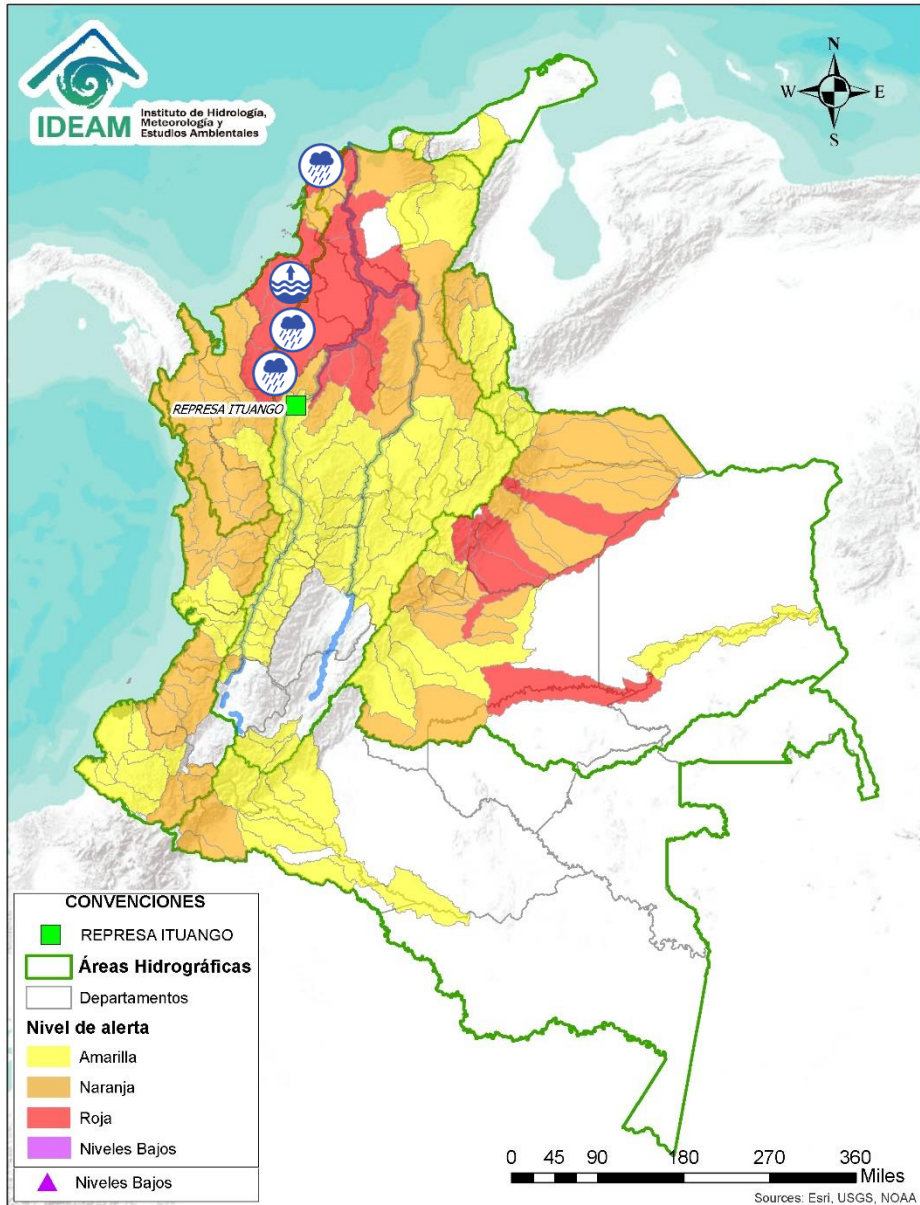


CRECIENTE POR DESEMBALSE



INUNDACIONES



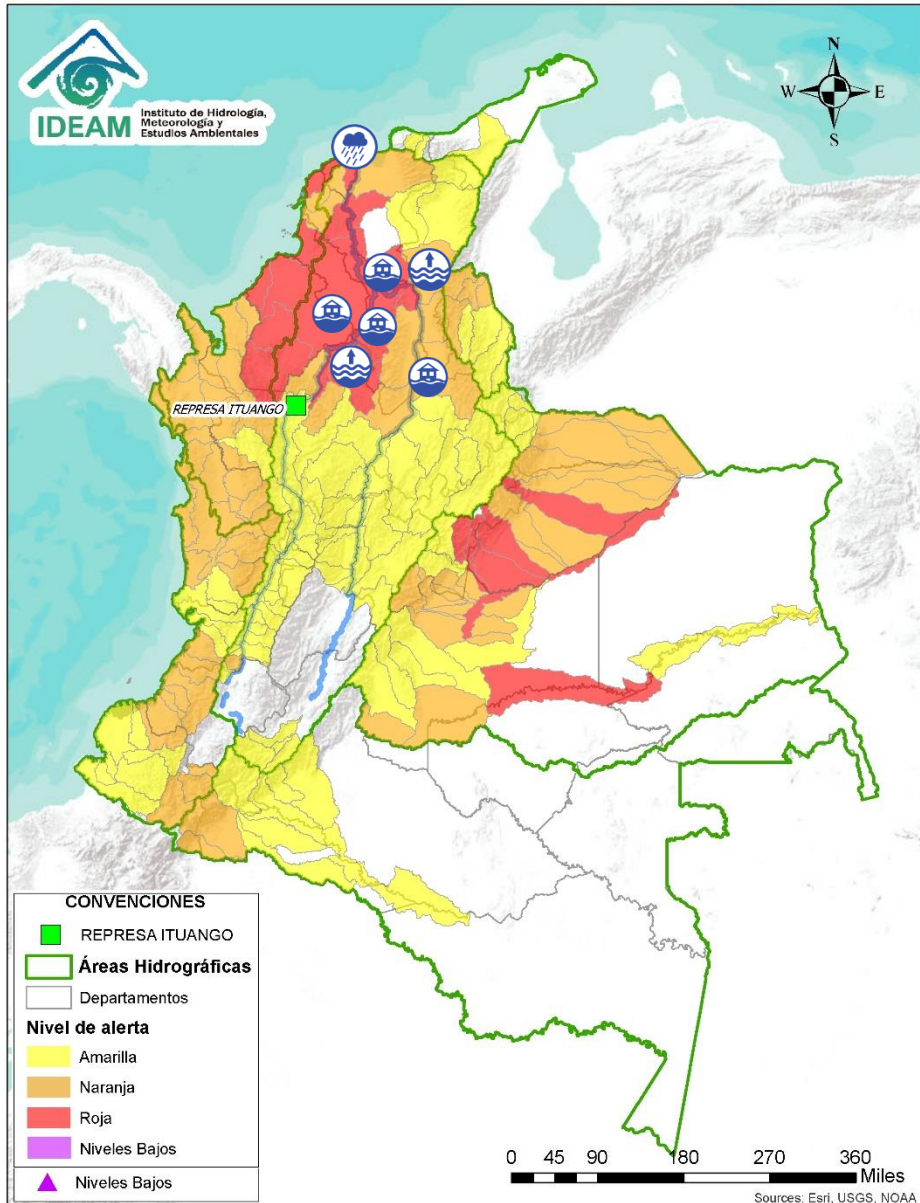


## ÁREA HIDROGRÁFICA

SE DESTACAN LAS SIGUIENTES ALERTAS ROJAS POR NIVELES ALTOS, CRECIENTES SÚBITAS, DESBORDAMIENTOS Y/O INUNDACIONES:

Caribe

- Probabilidad de crecientes súbitas en el río Canalete y sus afluentes, entre otros arroyos directos al Caribe, especial atención en el municipio de Arboletes (Antioquia).
- Probabilidad de incremento súbitos en los niveles del río Sinú y sus afluentes en la cuenca alta.
- Probabilidad de incrementos en el nivel del río Sinú y en sus aportantes en la cuenca media.
- Niveles altos en la parte baja del río Sinú, se recomienda especial atención en el municipio de Lorica y San Bernardo del Viento (Córdoba).
- Probabilidad de crecientes súbitas en los aportantes directos al Mar Caribe en el Golfo de Morrosquillo.
- Probabilidad de crecientes súbitas por formación de arroyos en los directos al Mar Caribe, especialmente en la ciudad de Cartagena (Bolívar), en los municipios Juan de Acosta, Tubará y Puerto Colombia (Atlántico).



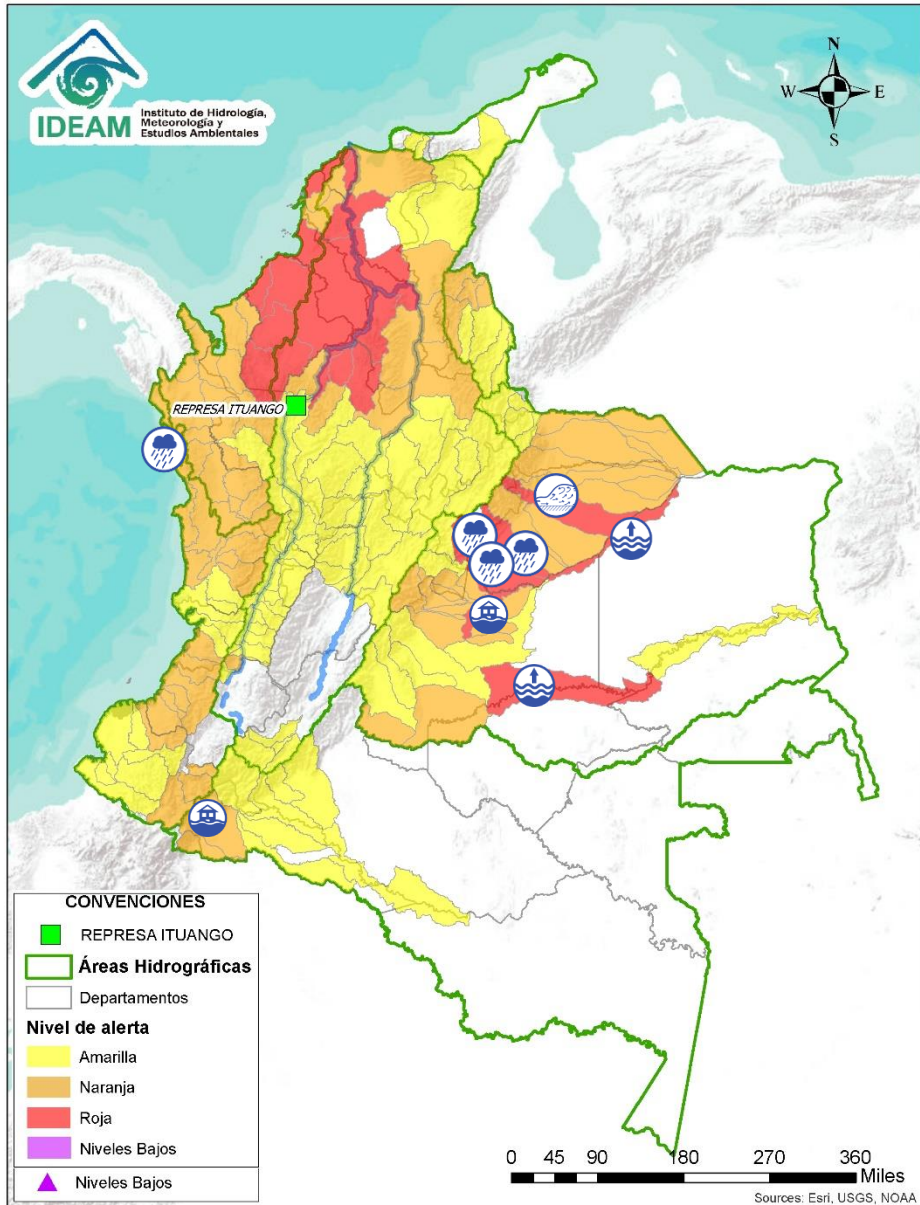
## ÁREA HIDROGRÁFICA

## SE DESTACAN LAS SIGUIENTES ALERTAS ROJAS POR NIVELES ALTOS, CRECIENTES SÚBITAS, DESBORDAMIENTOS Y/O INUNDACIONES:

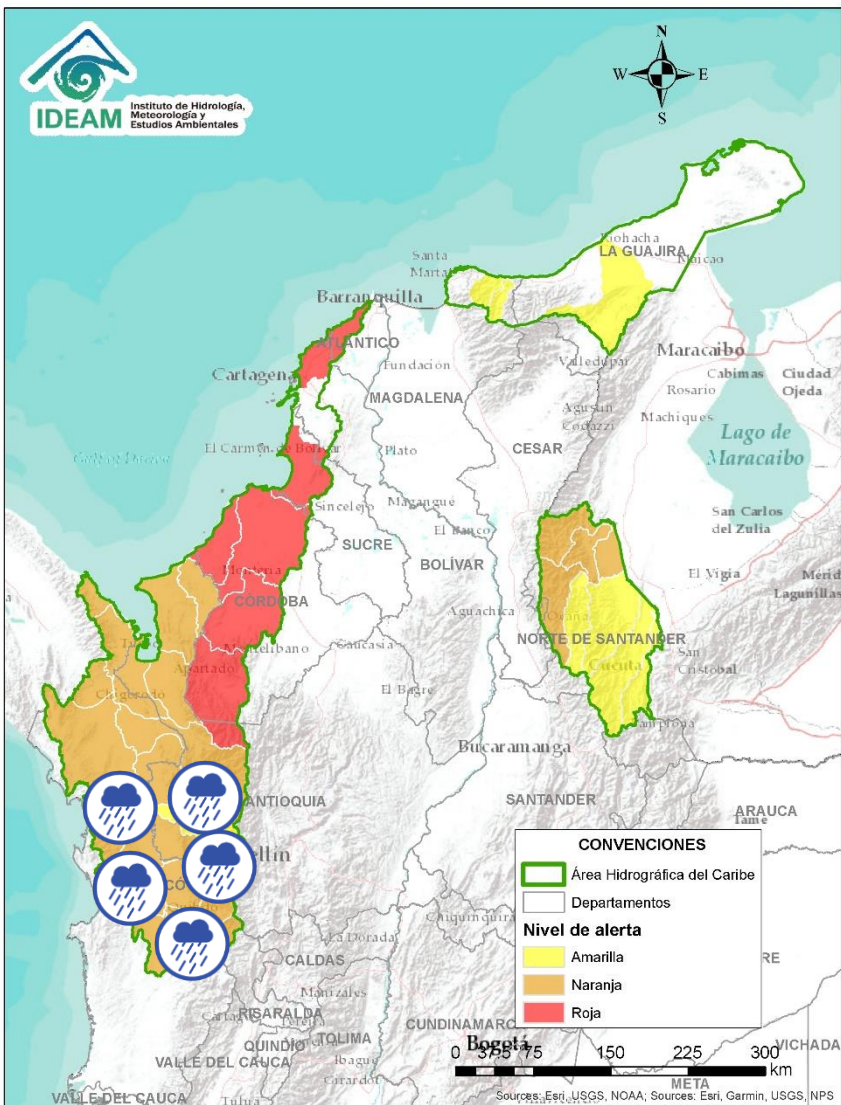
Magdalena -  
Cauca

- **Alerta puntual** en el río Magdalena por inundación a la altura del municipio de Puerto Wilches (Santander), por ruptura del dique de protección en el sector Vuelta Perico (05/04/2022).
- **Alerta puntual** Persisten áreas anegadas en el municipio de Sabana de Torres por rompimiento de jarillón en los corregimientos de Papayal y San Rafael de Lebrija (02/06/2022).
- Probabilidad de incrementos súbitos en los niveles de aportantes directos al Cauca entre Pto. Valdivia y Nechí (Antioquia).
- Niveles altos del río Cauca en el tramo entre los municipios de Valdivia y Nechí (Antioquia).
- Niveles altos en la parte baja del río Nechí y probabilidad de crecientes súbitas en sus afluentes.
- Probabilidad de crecientes súbitas en la cuenca alta del río San Jorge. Especial atención en sus afluentes, los ríos San Pedro y Uré, y la quebrada La Manuela.
- Niveles altos del Bajo San Jorge (Región de La Mojana).
- Probabilidad de crecientes súbitas en los aportantes directos al Bajo Cauca – Ciénaga La Raya entre río Nechí y Brazo de Loba.
- **Alerta Puntual** en el Bajo Cauca en el sector Cara de Gato (San Jacinto del Cauca -Bolívar).
- **Alerta Puntual** por niveles altos de la ciénaga La Zapatosa asociados a niveles altos en el Bajo Cesar y en el río Magdalena.
- Niveles altos en el Bajo Magdalena especialmente en los municipios de El Banco y Santa Ana (Magdalena).
- Niveles altos en el río Magdalena entre los municipios de Tenerife, Plato (Magdalena) y Calamar (Bolívar).
- Probabilidad de incremento de niveles en los directos al Magdalena entre Calamar y desembocadura al mar Caribe.
- Probabilidad de crecientes súbitas en arroyos de la ciudad de Barranquilla y Soledad (Atlántico). De igual forma, se recomienda estar atentos a los niveles de los ríos de la Ciénaga Mallorquín.



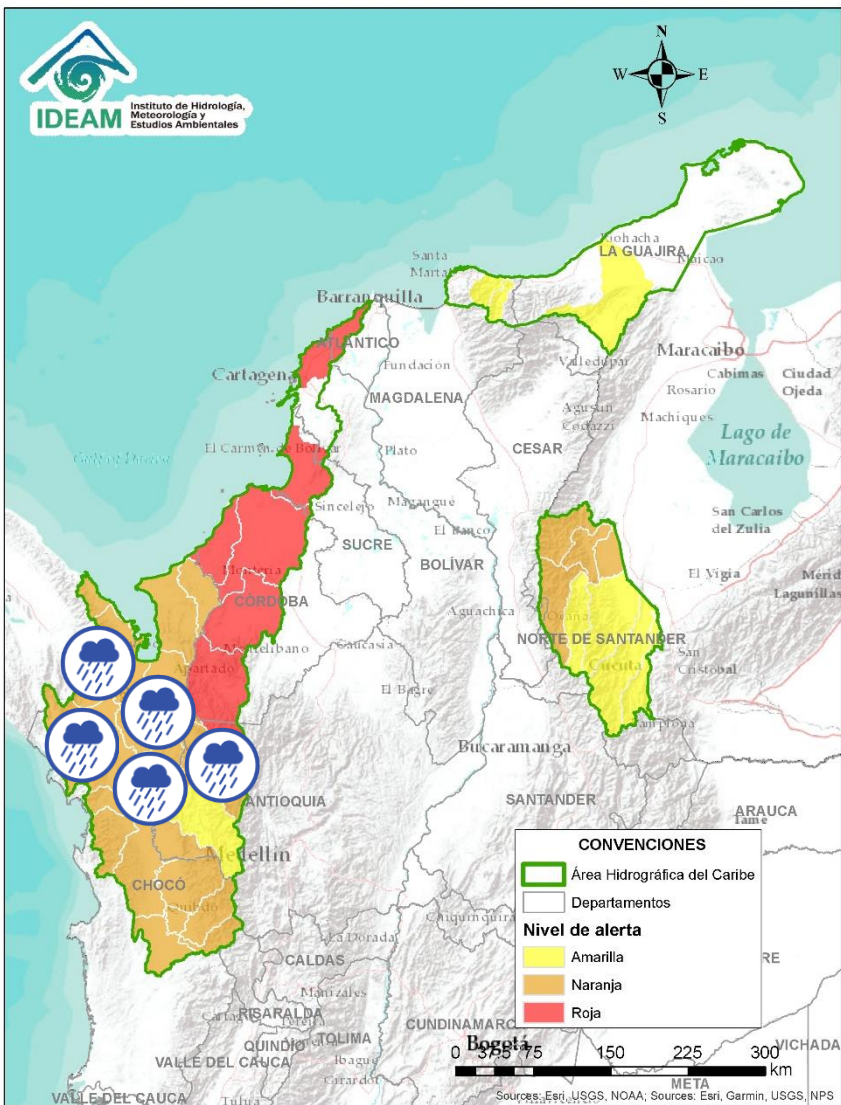


ÁREA HIDROGRÁFICA	SE DESTACAN LAS SIGUIENTES ALERTAS ROJAS POR NIVELES ALTOS, CRECIENTES SÚBITAS, DESBORDAMIENTOS Y/O INUNDACIONES:
Pacífico	<ul style="list-style-type: none"> <li><b>Alerta puntual</b> por probabilidad de crecientes súbitas en el río Juradó y sus afluentes (directo al Pacífico), se recomienda especial atención en el municipio de Juradó, en el departamento del Chocó.</li> </ul>
Orinoquia	<ul style="list-style-type: none"> <li>Niveles altos en la cuenca media del río Guaviare. Especial atención a la altura del municipio San José del Guaviare y Mapiripán.</li> <li>Desbordamiento del río Meta a la altura de los municipios de Puerto López y Cabuyaro (Meta).</li> <li>Probabilidad de incrementos súbitos en el nivel del río Lengupá y aportantes, a la altura de los municipios de Rondón, Zetaquirá, Campohermoso y Santa María.</li> <li>Probabilidad de crecientes súbitas en el río Upía y sus afluentes. Especial atención en los municipios de Sabanalarga, Villanueva (Casanare), Aquitania (Boyacá), Barranca de Upía y Cabuyaro (Meta).</li> <li>Probabilidad de crecientes súbitas en el río Túa y sus afluentes, se recomienda especial atención sobre los municipios de Monterrey, Tauramena y Villanueva (Casanare).</li> <li>Probabilidad de crecientes súbitas en el río Cusiana y sus afluentes, se recomienda especial atención en los municipios de Pajarito (Boyacá), Tauramena, Aguazul y Maní (Casanare).</li> <li>Crecientes súbitas en los ríos Pauto, Pore y sus aportantes. Especial atención en los municipios de Chita, Pisba, Socotá (Boyacá), Támara, Pore, San Luis de Palenque y Trinidad (Casanare).</li> <li>Niveles altos en la parte baja del río Meta, entre los municipios de Puerto Gaitán (Meta) hasta Paz de Ariporo (Casanare).</li> </ul>
Amazonas	<ul style="list-style-type: none"> <li><b>Alerta puntual</b> en el Municipio de San Francisco (Putumayo) por creciente súbita e inundación (04/07/2022).</li> <li><b>Alerta puntual</b> por creciente súbita e inundación en el Valle de Sibundoy, se encuentra incomunicada la vía Pasto (Nariño) – Mocoa (Putumayo) (04/07/2022).</li> </ul>



Alerta	Zona Hidrográfica	Subzona o Cuenca Hidrográfica	Descripción de la alerta hidrológica
	Atrato - Darién	Cuenca alta del río Atrato	Probabilidad de crecientes súbitas en el río Atrato y sus afluentes los ríos Andágueda, San Pablo, Quito y Cabí. Se recomienda especial atención en los municipios de El Carmen de Atrato, Cértégui, Lloró, Quibdó, Bagadó, Cantón de San Pablo, Paimado y Unión Panamericana (Animas).
	Atrato - Darién	Cuenca del río Bebaramá	Probabilidad de crecientes súbitas en la cuenca del río Bebaramá y sus afluentes.
	Atrato - Darién	Cuenca media río Atrato	Probabilidad de crecientes súbitas en la SZH Directos al Atrato entre los ríos Bebaramá y Murri.
	Atrato - Darién	Cuenca del río Murri	Probabilidad de crecientes súbitas en el río Murri y sus afluentes, especialmente el río Ocaidó entre otros directos a la parte media del río Atrato. Se recomienda especial atención en el municipio de Urao - Antioquia.
	Atrato - Darién	Cuenca media río Atrato	Probabilidad de crecientes súbitas en la SZH Directos al Atrato entre los ríos Quito y Bojayá. Se recomienda especial atención en el río Atrato a la altura de Vigía del Fuerte (Antioquia).
	Atrato - Darién	Cuenca media río Atrato	Probabilidad de crecientes súbitas en los ríos Bojayá, Napipí, Opogadó y sus afluentes. Especial atención en el municipio de Bojayá (Chocó).

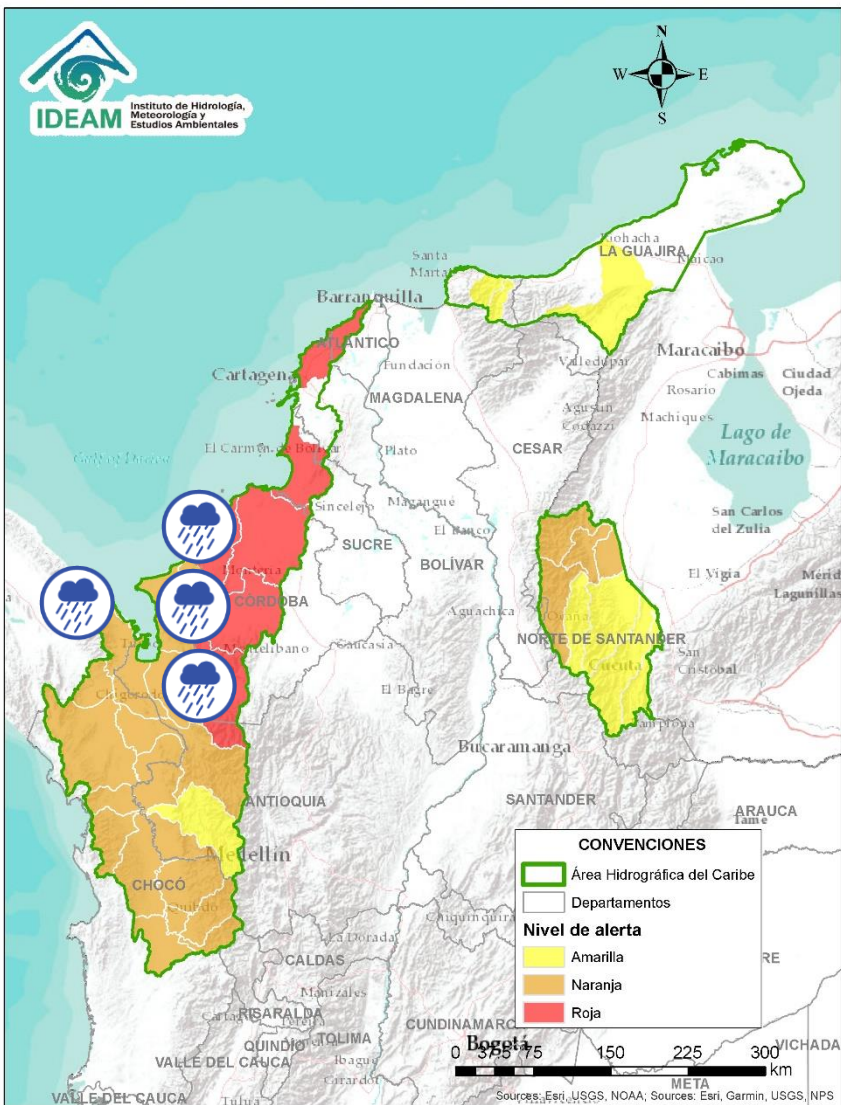




Alerta	Zona Hidrográfica	Subzona o Cuenca Hidrográfica	Descripción de la alerta hidrológica
	Atrato - Darién	Cuenca del río Murindó	Probabilidad de creciente súbita del río Murindó y sus afluentes. Especial atención en los municipios de Murindó, Vigía del Fuerte (Antioquia) y Carmen del Darién (Chocó).
	Atrato - Darién	Cuenca del río Sucio	Probabilidad de crecientes súbitas en el río Sucio y sus afluentes. Se recomienda especial atención en las quebradas El Tigre, Agualinda, La Encalichada, Cañada Seca, Desmotadora, La Antigua y Potrerros, y los ríos Urumita y Herradura. Especial atención en los municipios de Frontino, Abriaquí, Uramita, Dabeiba, Cañasgordas y Mutatá (Antioquia).
	Atrato - Darién	Cuenca del río Salaquí	Probabilidad de crecientes súbitas en la cuenca del río Salaquí y sus aportantes a la cuenca baja del río Atrato. Especial atención en el municipio de Riosucio (Chocó).
	Atrato - Darién	Cuenca del río Cacarica	Probabilidad de crecientes súbitas del río Cacarica y sus afluentes, especialmente en el río Domingodó, aportante a la cuenca baja del río Atrato. Especial atención en los municipios Carmen de Darién y Riosucio (Chocó).
	Atrato - Darién	Cuenca baja del río Atrato	Probabilidad de incrementos súbitos en la SZH Directos al Bajo Atrato entre río Sucio y Desembocadura al Mar Caribe. Especial atención en el municipio de Riosucio (Chocó).
	Atrato - Darién	Cuenca del río Tanela	Probabilidad de crecientes súbitas en la cuenca del río Tanela, aportante a la cuenca baja del río Atrato. Especial atención en el municipio de Unguía (Chocó).



# Área Hidrográfica del Caribe

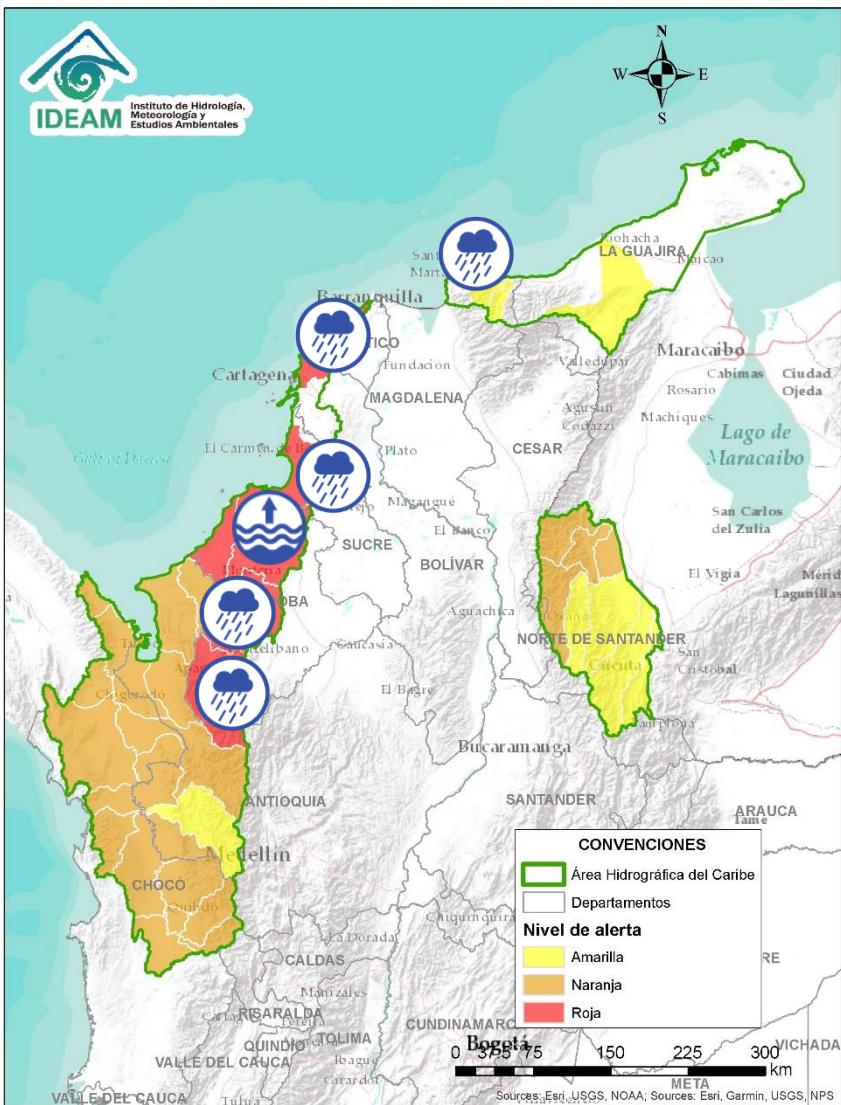


Alerta	Zona Hidrográfica	Subzona o Cuenca Hidrográfica	Descripción de la alerta hidrológica
	Atrato – Darién	Cuenca del río Tolo	Probabilidad de crecientes súbitas en la cuenca del río Tolo entre otros directos al Caribe. Especial atención a la altura de los municipios de Acandí y Capurganá.
	Caribe - Litoral	Cuenca del río León	Probabilidad de crecientes súbitas en el río León y sus afluentes, los ríos Carepa, Chigorodó, Apartadó, Grande y Vijagual, los cuales desembocan al Golfo de Urabá. Especial atención en los municipios de Turbo, Carepa, Chigorodó y Apartado (Antioquia). <b>Nota:</b> Desbordamiento del río Chigorodó a la altura de la vereda El Coco del municipio de Chigorodó (Antioquia), dejando 120 personas afectadas (27/06/2022).
	Caribe - Litoral	Cuenca del río Mulatos	Probabilidad de crecientes súbitas en el río Mulatos y sus afluentes (río Turbo), que desembocan al Mar Caribe y Golfo de Urabá. Especial atención a los municipios de Necoclí y Turbo (Antioquia), como al corregimiento de Currulao (municipio de Turbo). <b>Nota:</b> Desbordamiento del río Currulao y Turbo en las veredas Yarumal y Monte Verde 2 del distrito de Turbo- Antioquia, afectando casas y cultivos (27/06/2022).
	Caribe - Litoral	Cuenca del río San Juan	Probabilidad de crecientes en el río San Juan y sus afluentes, entre otros arroyos directos al Caribe, especial atención en el municipio de Arboletes y San Juan de Urabá (Antioquia).
	Caribe - Litoral	Cuenca del río Canalete	Probabilidad de crecientes súbitas en el río Canalete y sus afluentes, entre otros arroyos directos al Caribe, especial atención en el municipio de Arboletes (Antioquia).

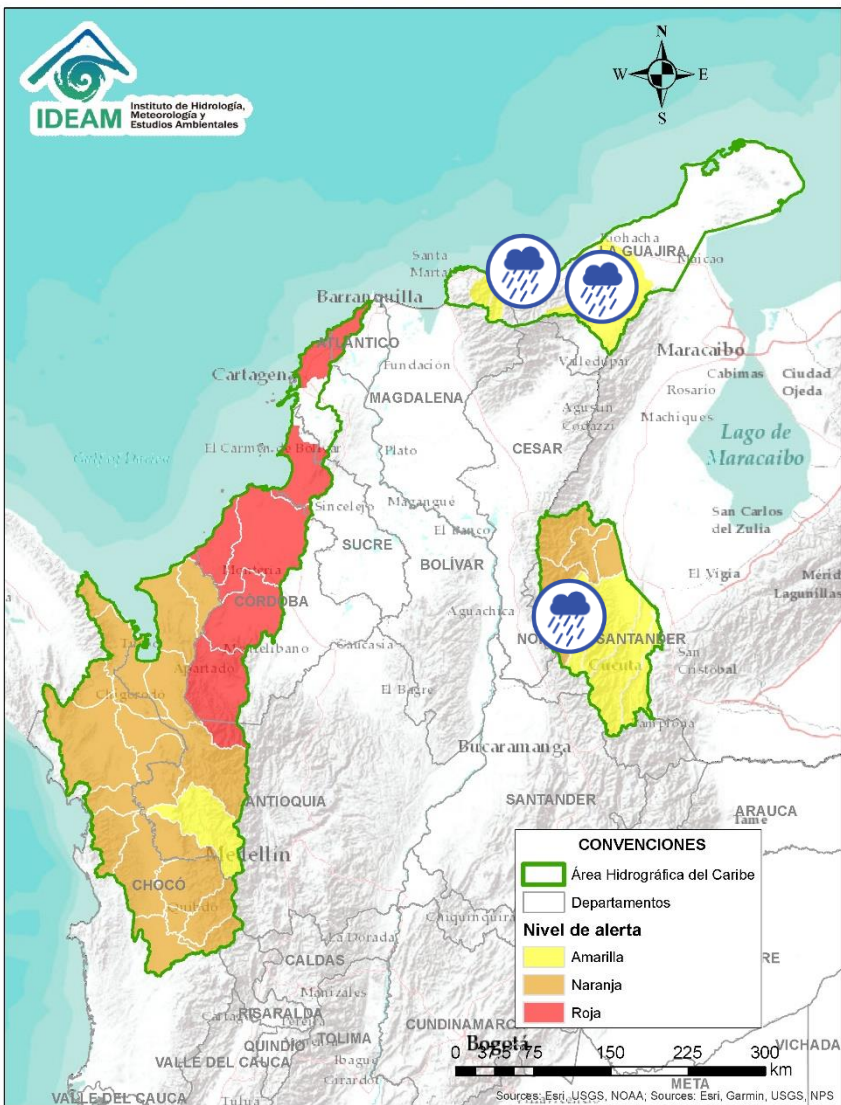




# Área Hidrográfica del Caribe



Alerta	Zona Hidrografica	Subzona o Cuenca Hidrografica	Descripción de la alerta hidrológica
	Sinú	Cuenca alta del río Sinú	Probabilidad de incremento súbitos en los niveles del río Sinú y sus afluentes en la cuenca alta.
	Sinú	Cuenca media del río Sinú	Probabilidad de incrementos en el nivel del río Sinú y en sus aportantes en la cuenca media aguas abajo del Embalse de Urrá I, se recomienda especial atención en los centros poblados de Tierralta y Valencia (Córdoba).
	Sinú	Cuenca baja del río Sinú	Niveles altos en la parte baja del río Sinú, se recomienda especial atención en el municipio de Lorica y San Bernardo del Viento (Córdoba). <b>Nota:</b> Se reportan desbordamientos del río Sinú, causando inundaciones en el barrio Montelíbano y corregimiento de Cotoca Arriba, Cotoca Abajo y Palo de Agua (06/07/2022).
	Caribe Litoral	Directos al Caribe Golfo de Morrosquillo	Probabilidad de crecientes súbitas en los aportantes directos al Mar Caribe en el Golfo de Morrosquillo. Especial atención en los municipios de San Onofre, Tolú, Coveñas, Palmito, Tolviejo, Chalán, Colosó, Morroa y Sincelejo. <b>Nota:</b> Se registraron inundaciones por rebosamiento de canales de aguas lluvias, escorrentía, saturación de suelos en zonas de manglares y caños en el municipio de Coveñas(Sucre) (02/07/2022).
	Caribe - Litoral	Arroyos Directos al Caribe	Probabilidad de crecientes súbitas por formación de arroyos en los directos al Mar Caribe, especialmente en el corregimiento Galerazamba en el municipio de Santa Catalina, la ciudad de Cartagena (Bolívar), en los municipios Juan de Acosta, Tubará y Puerto Colombia (Atlántico).
	Caribe - Guajira	Cuencas afluentes al mar Caribe	Probabilidad de incrementos súbitos en los niveles de los ríos Guachaca, Mendiguaca, Buritaca, y sus aportantes directos al Mar Caribe.

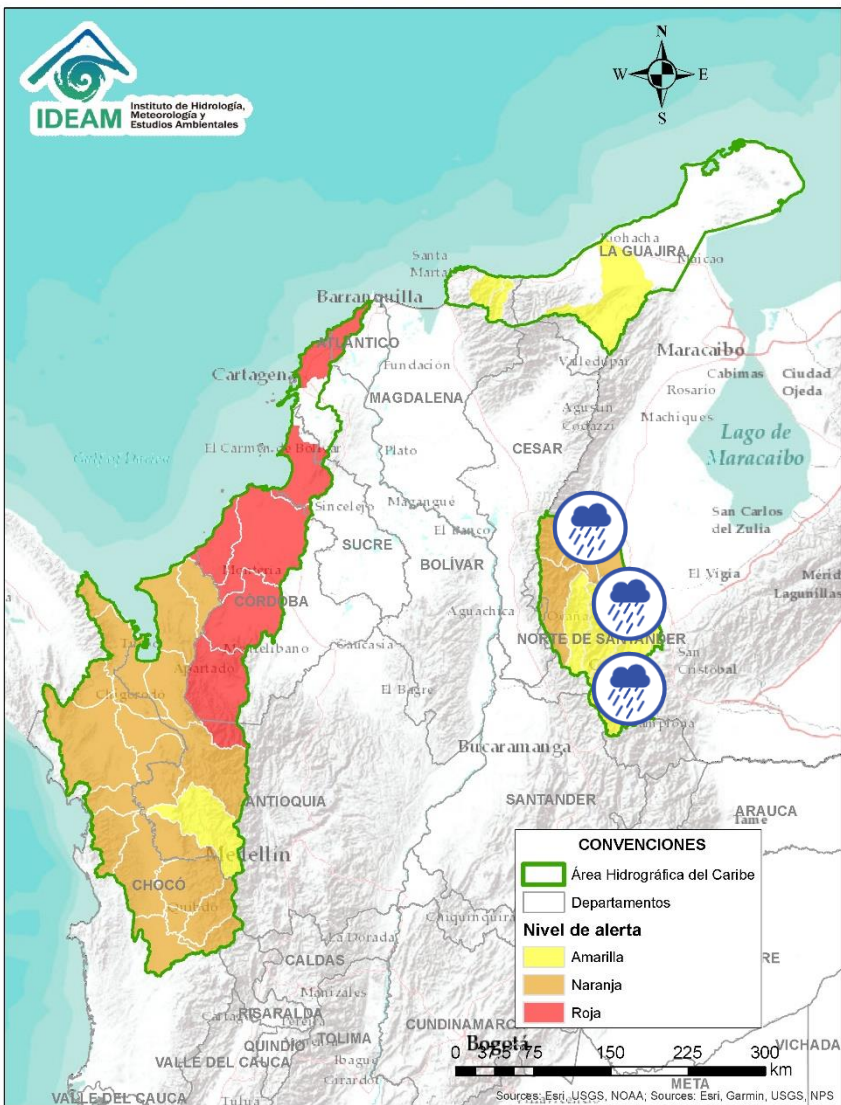


Alerta	Zona Hidrográfica	Subzona o Cuenca Hidrográfica	Descripción de la alerta hidrológica
	Caribe - Guajira	Cuenca del río Don Diego	Probabilidad de incrementos súbitos en los niveles de los ríos Don Diego y sus afluentes directos al Mar Caribe.
	Caribe - Guajira	Cuenca del río Ranchería	Probabilidad de incrementos moderados en los niveles del río Ranchería y sus afluentes, especialmente en la cuenca alta. Especial atención en los municipios de Riohacha, Distracción, Fonseca, Albania, Barrancas y Hatonuevo, población de Manaure y comunidades indígenas en las estribaciones de la Sierra Nevada de Santa Marta como La Laguna, La Peña de los Indios, Ulago, Loma del Potrero, Marocazzo y Caracolí.
	Catatumbo	Cuenca del río Algodonal	Probabilidad de crecientes súbitas en el río Algodonal y sus afluentes, especialmente en las quebradas Las Liscas, El Loro y El Carbón. Se recomienda especial atención en los municipios de Ábrego, Ocaña y Teorama (Norte de Santander).
	Catatumbo	Cuenca del río Tarra	Probabilidad de crecientes súbitas en la cuenca del río Tarra y sus tributarios. Especial atención en los municipios de Ábrego, Hacarí y El Tarra (Norte de Santander).

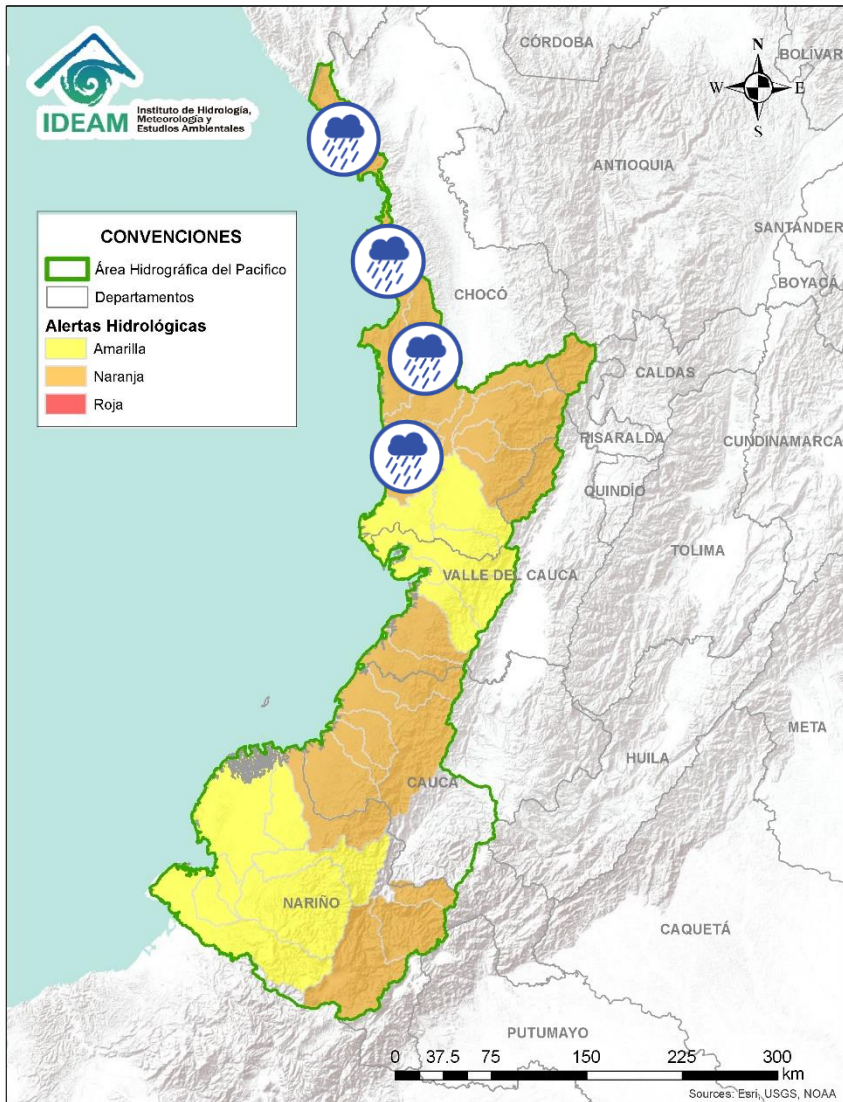




# Área Hidrográfica del Caribe

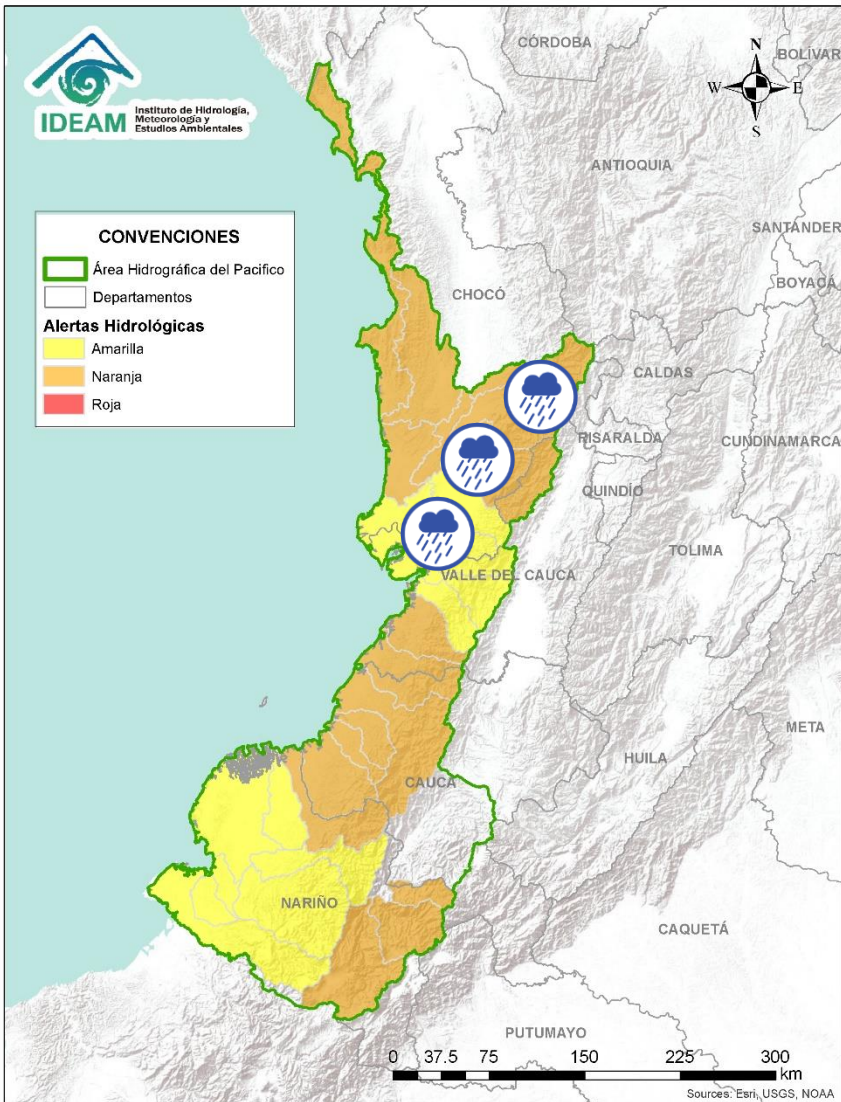


Alerta	Zona Hidrográfica	Subzona o Cuenca Hidrográfica	Descripción de la alerta hidrológica
	Catatumbo	Cuencas del Catatumbo	Probabilidad de creciente súbitas en la subzona hidrográfica del ríos Suroeste y Río de Oro.
	Catatumbo	Bajo Catatumbo	Probabilidad de creciente súbitas en la cuenca baja del río Catatumbo. Especial atención a la altura del corregimiento de La Gabarra – Tibú.
	Catatumbo	Cuencas del río Socuavo	Probabilidad de creciente súbitas en la cuenca del río Socuavo. Especial atención en el municipio de Tibú (Norte de Santander).
	Catatumbo	Cuencas de los ríos Sardinata y Tibú	Probabilidad de crecientes súbitas en los ríos Tibú, Sardinata, Nuevo Presidente y sus aportantes. Especial atención a la altura de los municipios de Villa Caro, Bucarasica, Lourdes, Sardinata y Tibú (Norte de Santander).
	Catatumbo	Cuenca del río Zulia	Probabilidad de crecientes súbitas en la cuenca del río Zulia y sus afluentes, especialmente para las quebradas La Displayada y Siravita. Especial atención en los municipios de Gramalote, Santiago, Arboledas, Salazar, San Cayetano, El Zulia y Cúcuta (Norte de Santander). <b>Nota:</b> Se reporta evento de creciente súbita, causando desbordamiento en la Quebrada Palmichala y afectando la vereda Violetas – municipio Gramalote (30/06/2022).
	Catatumbo	Cuenca del río Pamplonita	Probabilidad de crecientes súbitas en el río Pamplonita y sus afluentes, especialmente los ríos Grita y Cucutilla, y la quebrada Urengé. Especial atención en los sectores de Aguas Claras, Puerto León y Puerto Santander en el municipio de Cúcuta. Igualmente, se recomienda estar atentos en los municipios de Herrán y Ragonvalia. <b>Notas:</b> <b>1)</b> Se reporta inundación en el municipio de Chinácota - Norte de Santander (29/06/2022). <b>2)</b> Se reporta inundación en el municipio de Bochalema - Norte de Santander (29/06/2022). <b>3)</b> Se presentó desbordamiento de la quebrada Urengé en la vereda El Volcán, corregimiento El Diamante en el municipio de Pamplonita (Norte de Santander) (02/07/2022).

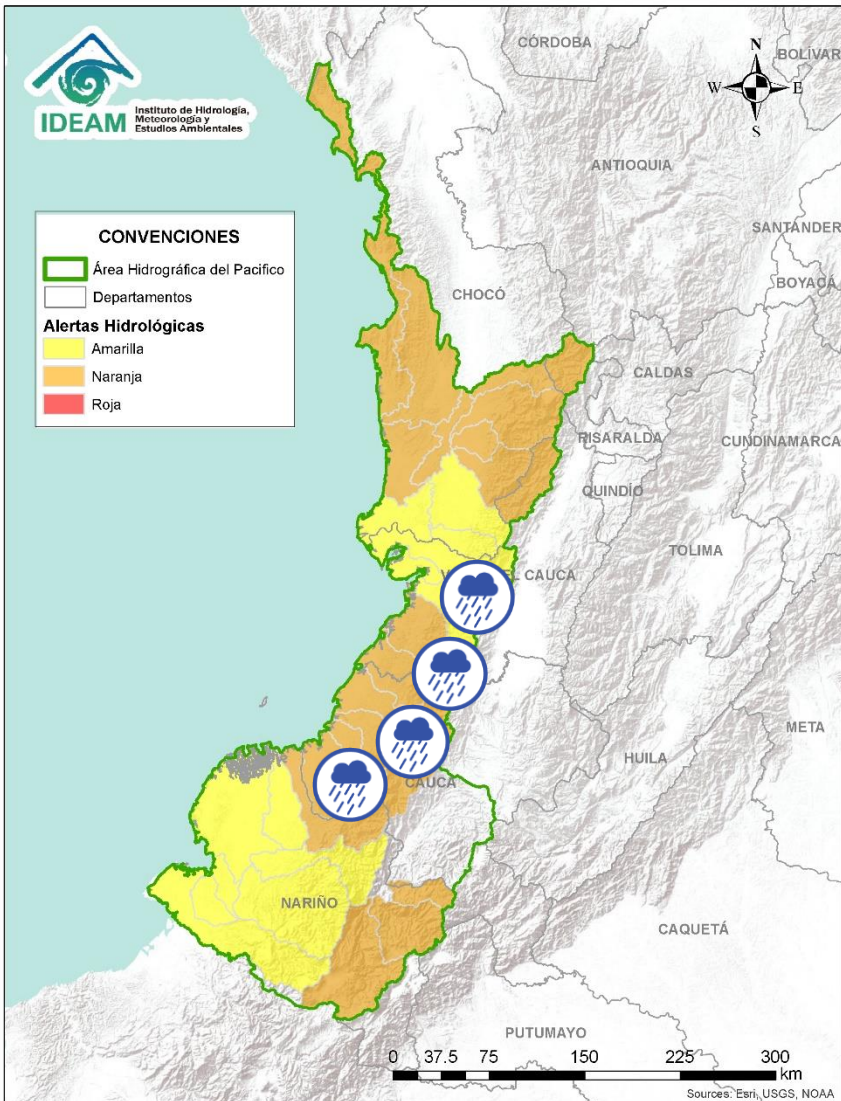


Alerta	Zona Hidrográfica	Subzona o Cuenca Hidrográfica	Descripción de la alerta hidrológica
	Baudó - Directos al Pacífico	Cuencas directas al Pacífico	<b>Alerta puntual</b> por probabilidad de crecientes súbitas en el río Juradó y sus afluentes (directo al Pacífico), se recomienda especial atención en el municipio de Juradó, en el departamento del Chocó.
	Baudó - Directos al Pacífico	Cuencas directas al Pacífico	Probabilidad de crecientes súbitas en la quebrada Chocolatal, los ríos Jella, Abaquía, Catripe, Evarí, Pavasá, Piliza, Purricha, Quiparado, San Juan, Virudó, Cupica, Curiche, Jampavadó, Partadó, Arusi, Coquí, Joví, Nuquí, Panguí, Tribuga Chorí Jurubirá y sus aportantes, entre otros directos al Océano Pacífico, se recomienda especial atención en los municipios de Bahía Solano Nuquí y Juradó, en el departamento del Chocó.
	Baudó - Directos al Pacífico	Cuenca del río Baudó	Probabilidad de crecientes súbitas en el río Baudó y sus afluentes, especialmente los ríos Dubaza Catrú Cedro, Ancosó Cuguchó Berreberre, Pepé, Misará, Torreidó, Pavasa Siguirisua y Purricha. Se recomienda especial atención en los corregimientos de Santa María, Miacorá, Divisa, Cohecho, Chachajo, Santa Rita, La Pureza, Nauca, Almendro, Bellavista y Puerto Elacio, en los municipios de Alto, Medio y Bajo Baudó.
	Baudó - Directos al Pacífico	Cuenca del río Docampadó	Probabilidad de incrementos súbitos en los niveles del río Docampadó y sus afluentes, entre otros directos al océano Pacífico en el departamento de Chocó.



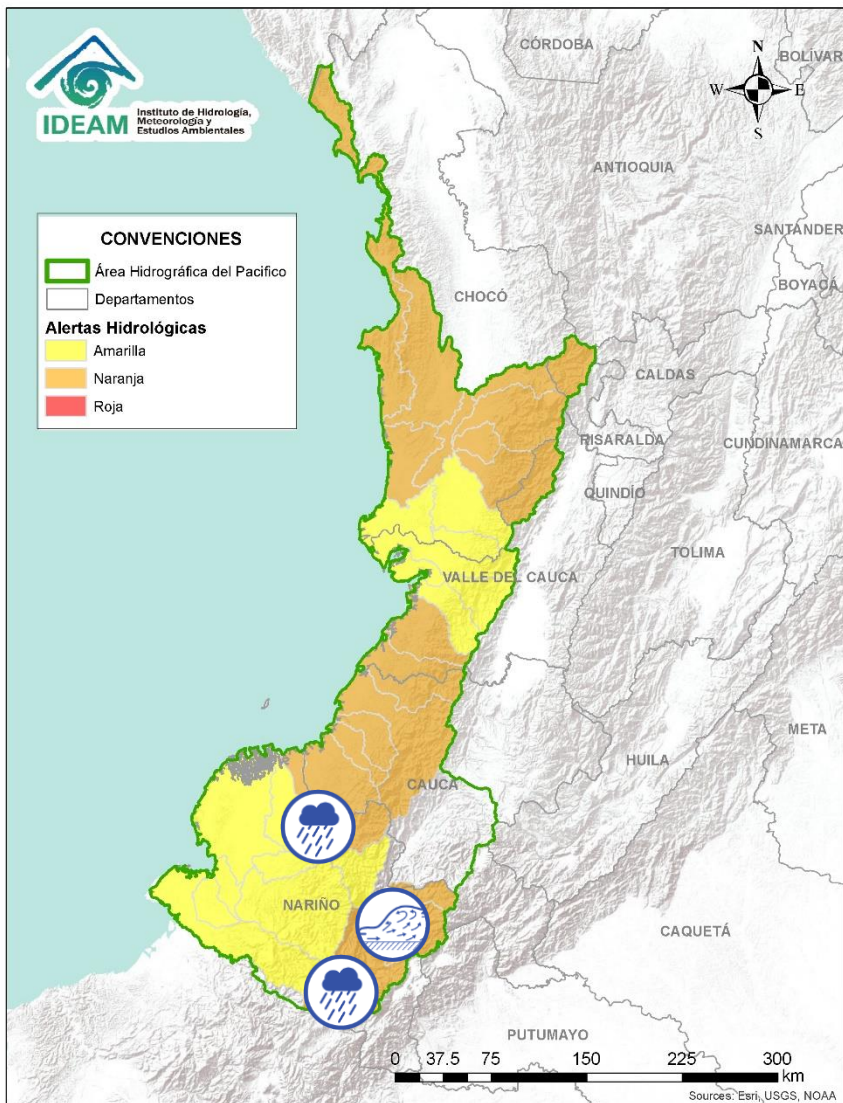


Alerta	Zona Hidrografica	Subzona o Cuenca Hidrografica	Descripción de la alerta hidrológica
	San Juan	Cuenca alta del río San Juan	Probabilidad de crecientes súbitas en el río San Juan y sus afluentes. Se recomienda especial atención en los municipios de Tadó, Istmina (Chocó) y Pueblo Rico (Risaralda).
	San Juan	Cuenca del río Tamaná	Probabilidad de crecientes súbitas en las cuencas de los ríos Iró, Tamaná, Condoto, entre otros aportantes a la cuenca media del río San Juan. Especial atención a la altura de los municipios Condoto, San José del Palmar, Novita y Santa Rita.
	San Juan	Cuenca del río Cajón	Probabilidad de crecientes súbitas en las cuencas del río Cajón entre otros aportantes a la cuenca media del río San Juan. Especial atención a la altura de los municipios Novita y Medio San Juan.
	San Juan	Cuenca del río Sipí	Probabilidad de crecientes súbitas en la cuenca del río Sipí, especialmente en los ríos Taparal, San Agustín y Garrapatas, a la altura del municipio de Sipí (Chocó).
	San Juan	Cuenca media del río San Juan	Probabilidad de crecientes súbitas en la parte media del río San Juan. Especial atención a la altura del municipio Medio San Juan.
	San Juan	Cuenca del río Capoma	Probabilidad de crecientes súbitas en la cuenca del río Capoma y otros directos al San Juan, tales como, el río Cucurupí y la quebrada Fujadó al igual que sus aportantes.
	San Juan	Cuenca baja del río San Juan	Probabilidad de crecientes súbitas en las cuencas de los ríos Calima, Munguidó y Bajo San Juan. Se recomienda especial atención a los municipios de Calima Darién, Litoral de San Juan, Buenaventura y Bahía Málaga.

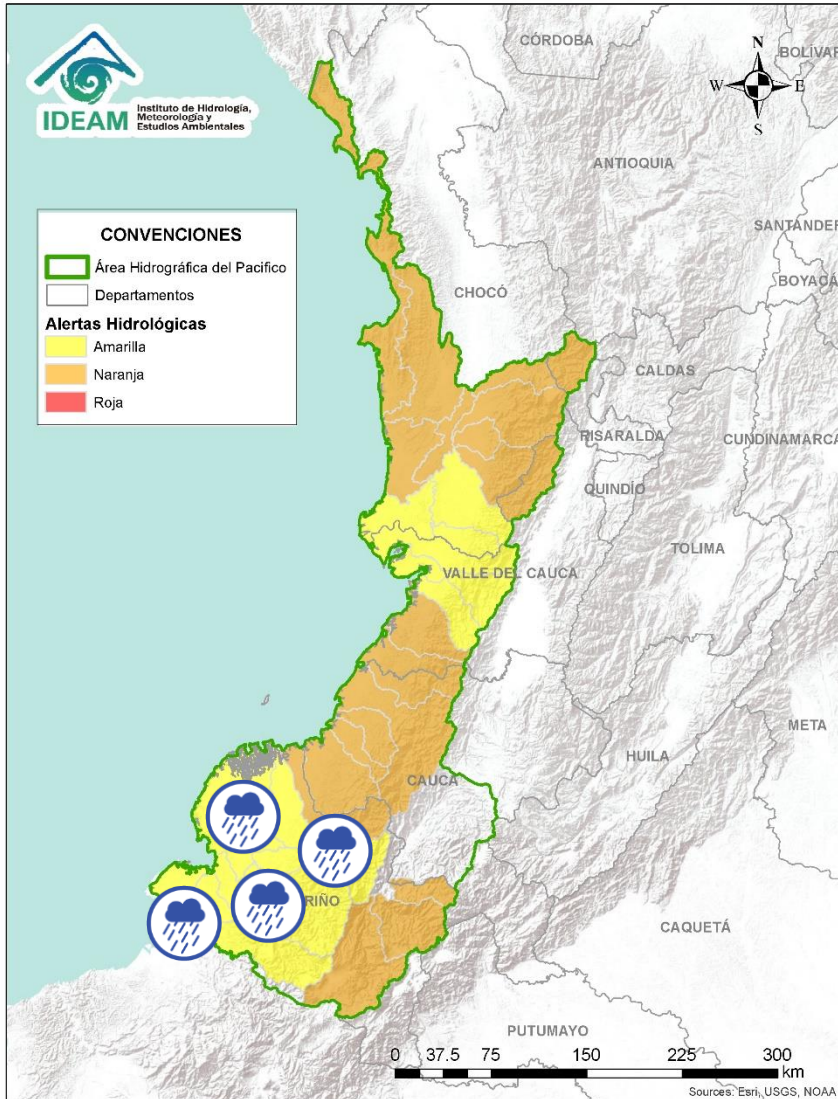








Alerta	Zona Hidrografica	Subzona o Cuenca Hidrografica	Descripción de la alerta hidrológica
	Tapaje – Dagua – Directos	Cuenca del río Dagua	Probabilidad de crecientes súbitas en el río Dagua y sus afluentes, especialmente en el río Bitaco a la altura del municipio de La Cumbre (Valle del Cauca). Se recomienda especial atención en los municipios de Dagua, La Cumbre y Buenaventura (Valle del Cauca).
	Tapaje – Dagua – Directos	Cuenca del río Anchicayá	Probabilidad de creciente súbita en el río Anchicayá y sus afluentes, que drena sus aguas hacia el Océano Pacífico en el departamento del Valle del Cauca. Se recomienda especial atención en el municipio de Dagua (Valle del Cauca).
	Tapaje – Dagua – Directos	Cuencas de los ríos Cajambre, Mayorquín y Raposo	Probabilidad de crecientes súbitas en los ríos Cajambre, Mayorquín, Raposo y sus afluentes, directos al Océano Pacífico en el departamento del Valle del Cauca.
	Tapaje – Dagua – Directos	Cuenca del río Naya – Yurumanguí	Probabilidad de crecientes súbitas en los ríos Naya – Yurumanguí y sus afluentes, especialmente el río San Francisco, a la altura del municipio de López de Micay – Cauca.
	Tapaje – Dagua – Directos	Cuenca del río San Juan de Micay	Probabilidad de crecientes súbitas en el río San Juan de Micay y sus afluentes, aportante directo al océano Pacífico. Se recomienda especial atención en los municipios de Argelia, San Miguel y López de Micay (Cauca).
	Tapaje – Dagua – Directos	Cuenca del río Saija	Probabilidad de crecientes súbitas en el río Saija y sus afluentes, aportante directo al Océano Pacífico.
	Tapaje – Dagua – Directos	Cuenca del río Timbiquí	Probabilidad de crecientes súbitas en el río Timbiquí y sus afluentes, aportante directo al Océano Pacífico. Especial atención en el municipio de Timbiquí (Cauca).
	Tapaje – Dagua – Directos	Cuenca del río Guapi	Probabilidad de crecientes súbitas en el río Guapi y sus afluentes, directo al Océano Pacífico.





Alerta	Zona Hidrografica	Subzona o Cuenca Hidrografica	Descripción de la alerta hidrológica
	Tapaje - Dagua - Directos	Cuenca del río Iscuandé	Probabilidad de crecientes súbitas en el río Iscuandé y sus afluentes, el cual drena sus aguas al Océano Pacífico en el departamento de Nariño.
	Tapaje - Dagua - Directos	Cuenca del río Tapaje	Probabilidad de crecientes súbitas en el río Tapaje y sus afluentes, el cual drena sus aguas al Océano Pacífico en el departamento de Nariño.
	Patía	Cuenca del río Mayo	Probabilidad de crecientes súbitas en la cuenca del río Mayo, aportante al alto Patía al nororiente del departamento de Nariño.
	Patía	Cuenca río Juananbú	Incremento moderado en el nivel del río Juananbú y sus afluentes (aportantes al Alto Patía - Nariño), especialmente el río Pasto y la quebrada El Royo. Se recomienda especial atención en los municipios de Pasto, San Bernardo y Chachagüi (Nariño).
	Patía	Cuenca del río Guáitara	Probabilidad de crecientes súbitas en la cuenca del río Guáitara. Especial atención en los municipios de Santacruz, Yacuanquer y El Tambo (Nariño).

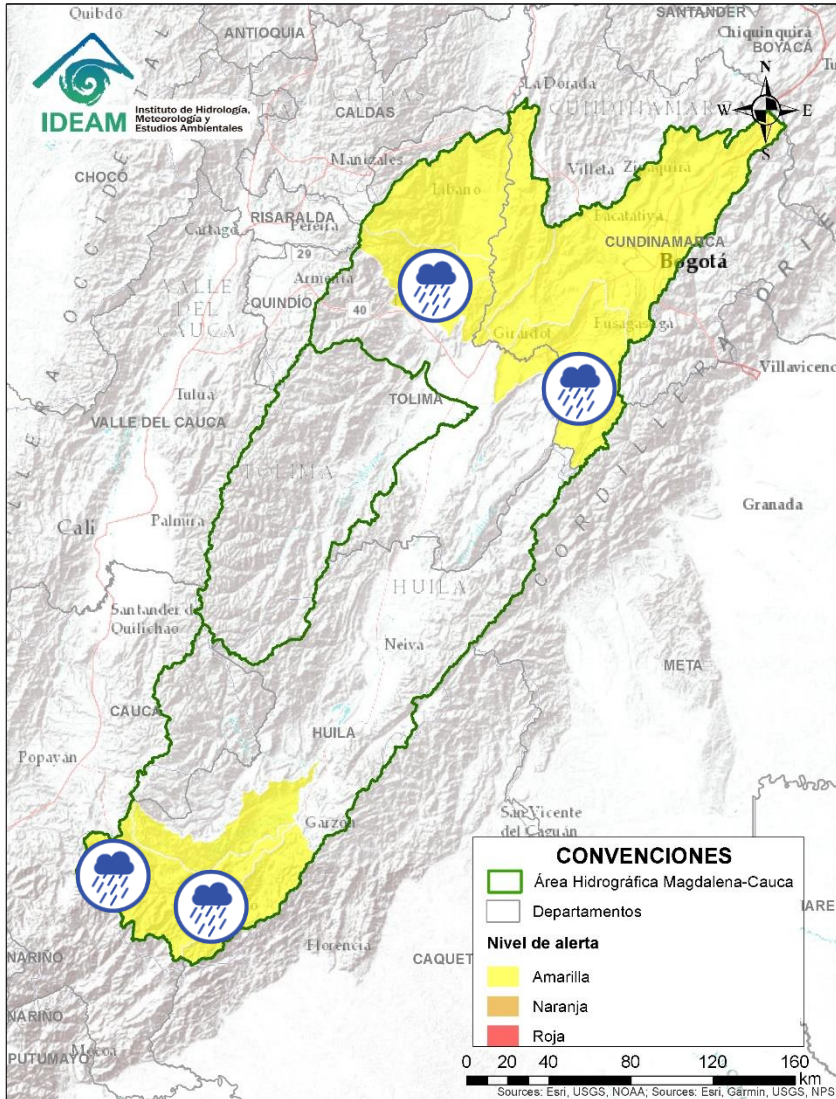


Alerta	Zona Hidrografica	Subzona o Cuenca Hidrografica	Descripción de la alerta hidrológica
	Patía	Cuenca media del río Patía	Probabilidad de incrementos moderados en los niveles de la parte media del río Patía y sus afluentes en el departamento de Nariño. Estar atentos en Magüi (Payán), Policarpa y San José (Roberto Payán).
	Patía	Cuenca del río Telembí	Probabilidad de crecientes súbitas en el río Telembí y sus afluentes. Se recomienda especial atención en los municipios de Barbacoas y Mallama (Nariño).
	Patía	Cuenca baja del río Patía	Probabilidad de incrementos súbitos en los niveles de la parte baja del río Patía y sus afluentes, el cual descarga sus aguas al océano Pacífico en el departamento de Nariño. Estar atentos en Bocas de Satinga.
	Mira	Cuenca del río Tola	Probabilidad de crecientes súbitas en la cuenca del río Tola y sus afluentes. Se recomienda especial atención en el municipio de Tumaco (Nariño).
	Mira	Cuenca del río Rosario	Probabilidad de crecientes súbitas en la cuenca del río Rosario y sus afluentes. Se recomienda especial atención en el municipio de Tumaco (Nariño).
	Mira	Cuenca del río Mira	Probabilidad de crecientes súbitas en el río Mira y sus afluentes, especial atención en los ríos Guiza, San Juan y Chagüi. Se recomienda especial atención a la altura de los municipios de Barbacoas, Ricaurte y Tumaco (Nariño).





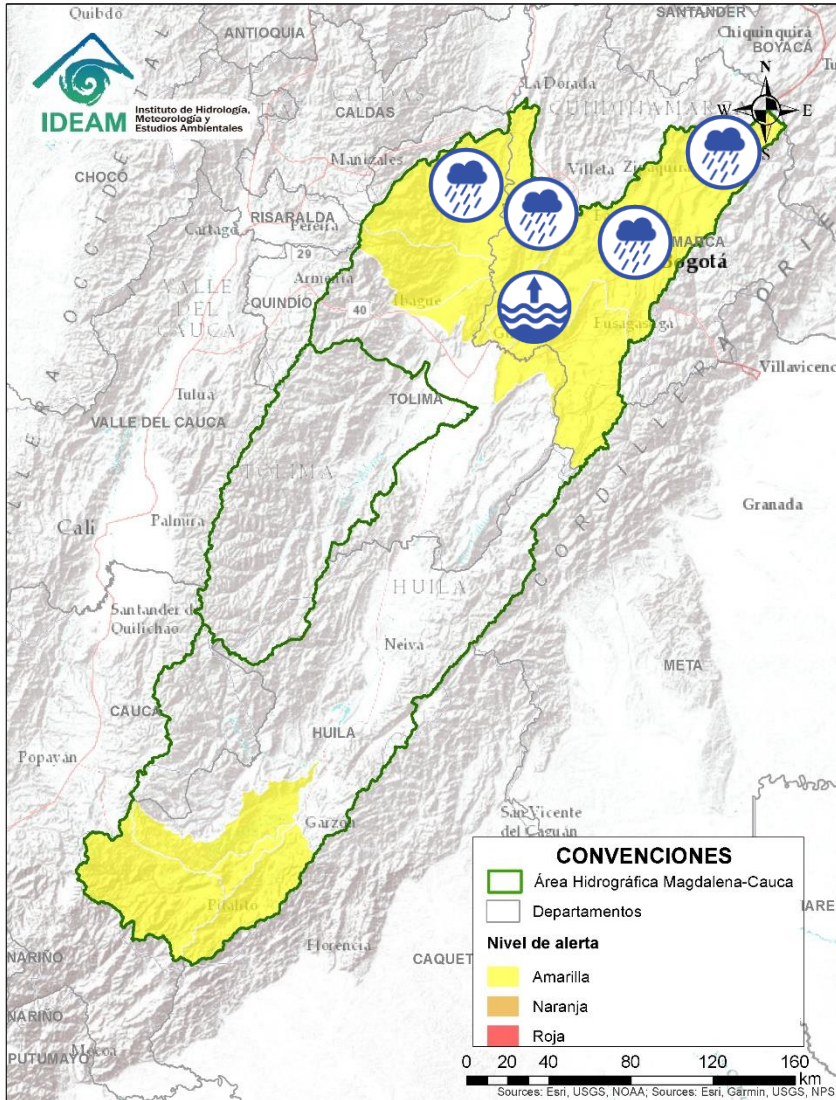
# Área Hidrográfica del Magdalena – Cauca (cuena alta del río Magdalena)



Alerta	Zona Hidrografica	Subzona o Cuenca Hidrografica	Descripción de la alerta hidrológica
	Alto Magdalena	Alto Magdalena	Probabilidad de crecientes súbitas en el Alto Magdalena y sus aportantes, especialmente el río Guachicos y río Guarapas. Especial atención en los municipios de San Agustín, Isnos, Palestina, Pitalito y Elías (Huila).
	Alto Magdalena	Cuenca del río Suaza	Probabilidad de creciente súbita en el río Suaza y sus aportantes. Especial atención en los municipios de Acevedo, Suaza y Guadalupe (Huila).
	Alto Magdalena	Cuenca del río Timaná	Probabilidad de incrementos súbitos de nivel en la cuenca del río Timaná (Huila). Se recomienda, estar atentos a la altura de los municipios de Timaná, Altamira y Elías (Huila).
	Alto Magdalena	Ríos Directos Magdalena (mi)	Probabilidad de crecientes súbitas en las SZH Ríos Directos Magdalena (mi). Especial atención en los municipios de Saladoblanco, Oporapa, Targuá, y Agrado (Huila).
	Alto Magdalena	Cuenca del río Sumapaz	Probabilidad de crecientes súbitas en el río Sumapaz y sus afluentes, tales como, los ríos Cuja y Subia y las quebradas La Arenosa, La Lejía y Sabaneta. Se recomienda especial atención en los municipios de Ricaurte, Cabrera, Pandi, Melgar, Arbeláez y Silvania (Cundinamarca) y Carmen de Apicalá (Tolima).
	Alto Magdalena	Cuencas del río Opía	Probabilidad de incrementos moderados en los niveles del río Opía y sus afluentes, especial atención en el municipio de Piedras (Tolima).



# Área Hidrográfica del Magdalena – Cauca (cuenca alta del río Magdalena)



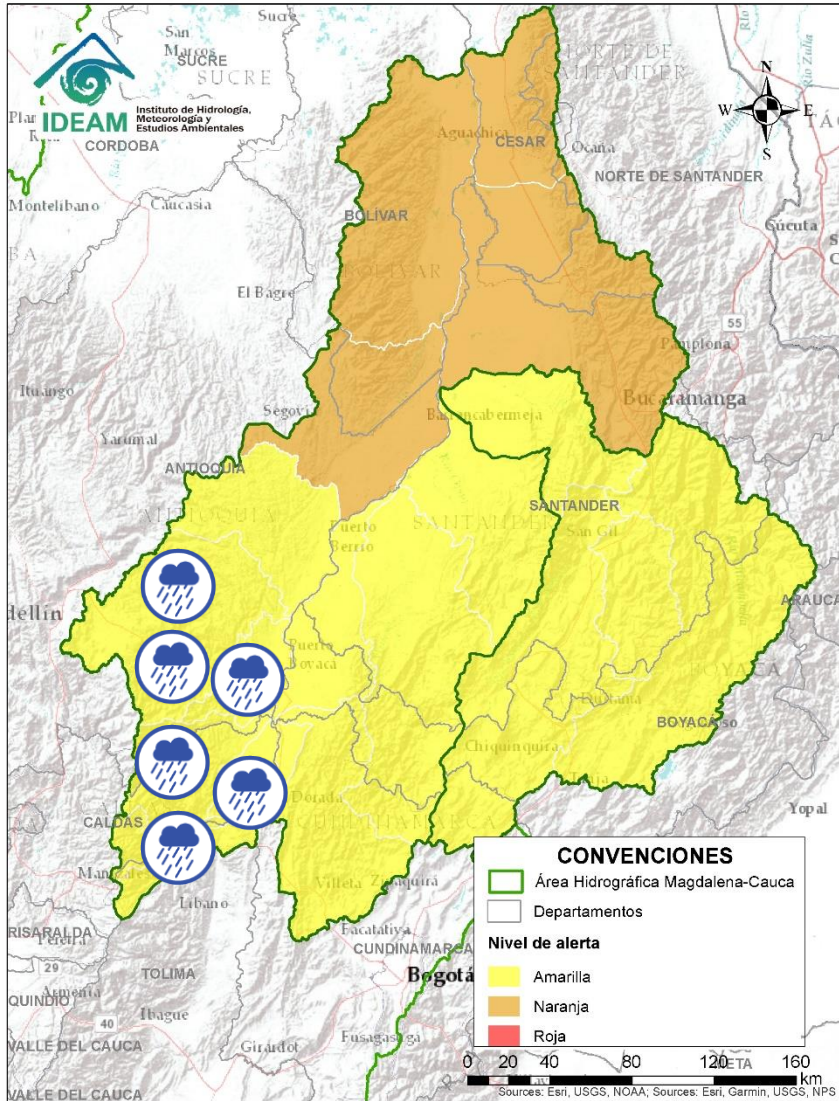
Alerta	Zona Hidrográfica	Subzona o Cuenca Hidrográfica	Descripción de la alerta hidrológica
	Alto Magdalena	Cuenca Alta del río Bogotá	Probabilidad de crecientes súbitas en la cuenca alta del río Bogotá y sus afluentes. Especial atención en los municipios de Villapinzón y Chocontá (Cundinamarca).
	Alto Magdalena	Cuenca Media del río Bogotá	Probabilidad de incrementos moderados en los niveles del río Bogotá y sus afluentes en la cuenca media. Especial atención en las quebradas Honda y Yomasa, los ríos Subachoque, Salitre, Tunjuelo, Fucha y Teusacá, entre otros aportantes al cauce principal del río Bogotá. Especial atención en los municipios de Suesca, Sesquilé, Gachancipá, Zapaquirá, Tocancipá, Cajicá, Chía, Cota, Sopó y Funza, Mosquera, Soacha (Cundinamarca) y en la ciudad de Bogotá.
	Alto Magdalena	Cuenca Baja del río Bogotá	Niveles altos del río Bogotá en su cuenca baja y probabilidad de crecientes súbitas en sus aportantes, tales como los ríos Apulo y Lindo, y las quebradas La Pilama y Cachimbula. Especial atención en municipios de San Antonio del Tequendama, Tena, La Mesa, Anapoima, Apulo, Anolaima, Tocaima, Agua de Dios y Girardot (Cundinamarca).
	Alto Magdalena	Cuenca del río Totare	Probabilidad de incrementos moderados en los niveles del río Totare y sus afluentes, especial atención en los municipios de Anzoátegui y Alvarado (Tolima).
	Alto Magdalena	Cuenca del río Lagunilla	Probabilidad de crecientes súbitas en los ríos Lagunilla, Sabandija y Recio, afluentes del alto Magdalena. Se recomienda especial atención en los municipios de Ambalema, Murillo, Líbano, Lérida, Armero y Venadillo (Tolima).
	Alto Magdalena	Cuenca del río Seco y otros directos al Magdalena	Probabilidad de incrementos moderados en el nivel del río Seco entre otros directos al Magdalena en este sector. Se recomienda especial atención en el municipio de Jerusalén (Cundinamarca).





# Área Hidrográfica del Magdalena - Cauca

## (cuenca media del río Magdalena)

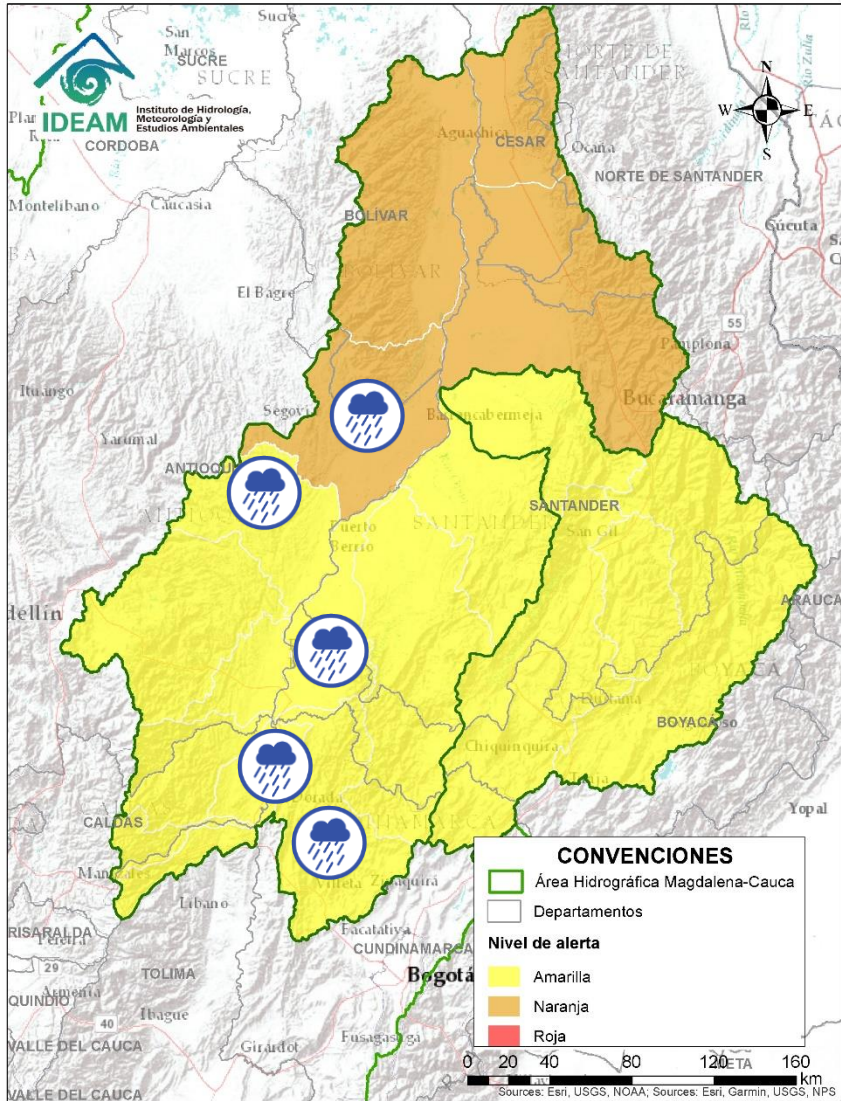


Alerta	Zona Hidrografica	Subzona o Cuenca Hidrografica	Descripción de la alerta hidrológica
	Medio Magdalena	Cuenca del río Gualí	Probabilidad de crecientes súbitas en el río Gualí y sus afluentes, especialmente en el río San Juan. Especial atención en los municipios de Fresno (Tolima), Mariquita (Tolima), Pensilvania (Caldas), Casablanca (Tolima) y Samaná (Caldas).
	Medio Magdalena	Cuenca del río Guarinó	Probabilidad de crecientes súbitas en la cuenca del río Guarinó, especialmente en la quebrada San Antonio y el río Perrillo. Especial atención en el municipio de Manzanares (Caldas).
	Medio Magdalena	Directos al Medio Magdalena entre los ríos Guarinó y La Miel	Probabilidad de crecientes súbitas en los directos al Medio Magdalena entre los ríos Guarinó y La Miel, se recomienda especial atención en el municipio de La Dorada - Caldas.
	Medio Magdalena	Cuenca del río La Miel (Samaná)	Probabilidad de crecientes súbitas en la cuenca del río La Miel, especialmente en sus aportantes. Especial atención en los municipios de Marquetalia, Samaná, Pensilvania, Norcasia (Caldas), Argelia y Sonsón (Antioquia).
	Medio Magdalena	Directos al medio Magdalena entre los ríos La Miel y Nare	Probabilidad de crecientes súbitas en los aportantes directos al Medio Magdalena entre los ríos La Miel y Nare, especialmente en el río Claro (Cocorná Sur). Especial atención a la altura de los municipios de Sonsón, Puerto Triunfo, Puerto Nare y San Francisco (Antioquia).
	Medio Magdalena	Cuenca del río Nare	Probabilidad de crecientes súbitas en el río Nare y sus afluentes, especial atención en los ríos Nus, Samaná Norte, Negro, San Carlos y quebradas Marinilla, El Arenal, La Mosca, Santa Gertrudis, Guayabal, La Chorrera, Las La Paisanita, La Aguada, Reina y La Cristalina. Se recomienda estar atentos en los municipios de Guarne, El Retiro, La Ceja, Cisneros, San Roque, Santo Domingo, Concepción, Rionegro, Santuario, Marinilla, Cocorná, San Luis, Yolombó, Puerto Nare, San Francisco, San Carlos y San Rafael (Antioquia).





# Área Hidrográfica del Magdalena – Cauca (cuenca media del río Magdalena)

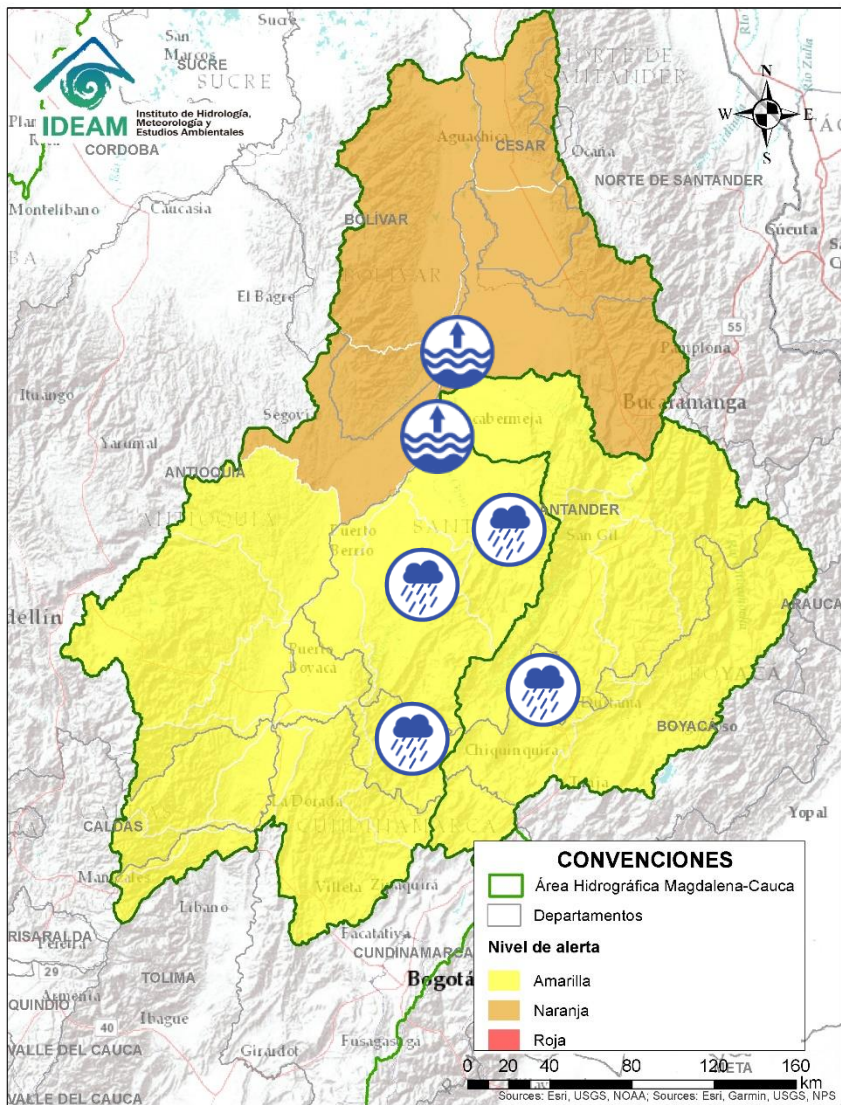


Alerta	Zona Hidrografica	Subzona o Cuenca Hidrografica	Descripción de la alerta hidrológica
	Medio Magdalena	Cuenca del río San Bartolo	Probabilidad de crecientes súbitas en la cuenca del río San Bartolo, especialmente en sus aportantes de la cuenca Media-Baja, estar atentos en los ríos Vegachi y Regla, y la quebrada La Malena, entre otros. Especial atención en los municipios de Yolombó, Vegachi, Yondó y Puerto Berrio (Antioquia).
	Medio Magdalena	Cuenca del río Cimitarra	Probabilidad de crecientes súbitas en el río Cimitarra y sus afluentes. Especial atención en los municipios de Cantagallo (Bolívar), Yondó y Remedios (Antioquia).
	Medio Magdalena	Directos al medio Magdalena entre los ríos Seco y Negro	Probabilidad de crecientes súbitas en los aportantes directos al Medio Magdalena entre los ríos Seco y Negro. Especial atención en el municipio de Puerto Salgar.
	Medio Magdalena	Cuenca del río Negro	Probabilidad de crecientes súbitas en la cuenca del río Negro, especialmente en sus aportantes, se recomienda especial atención en los ríos Villeta, Tobia, Negro, Contador (dado su represamiento), así como también estar atentos de los ríos Guaguaqui, Moras y Las Cañas, y las quebradas Amarilla, La Negra, La Chorrera, Agua Clara, La Papaya, Retama, Furatena y Honduras. Especial atención en los municipios de Villeta, Nimaima, San Francisco, Útica, La Vega, Caparrapí, Sasaima, Tobia, Guaduas, Pacho, Villagómez, Quebradanegra y Yacopí (Cundinamarca).
	Medio Magdalena	Directos al Magdalena Medio entre ríos Negro y Carare	Probabilidad de crecientes súbitas en los directos al Medio Magdalena entre los ríos Negro y Carare, especialmente el río Ermitaño y caño Loco. Se recomienda especial atención en el municipio de de Puerto Boyacá (Boyacá).





# Área Hidrográfica del Magdalena – Cauca (cuenca media del río Magdalena)

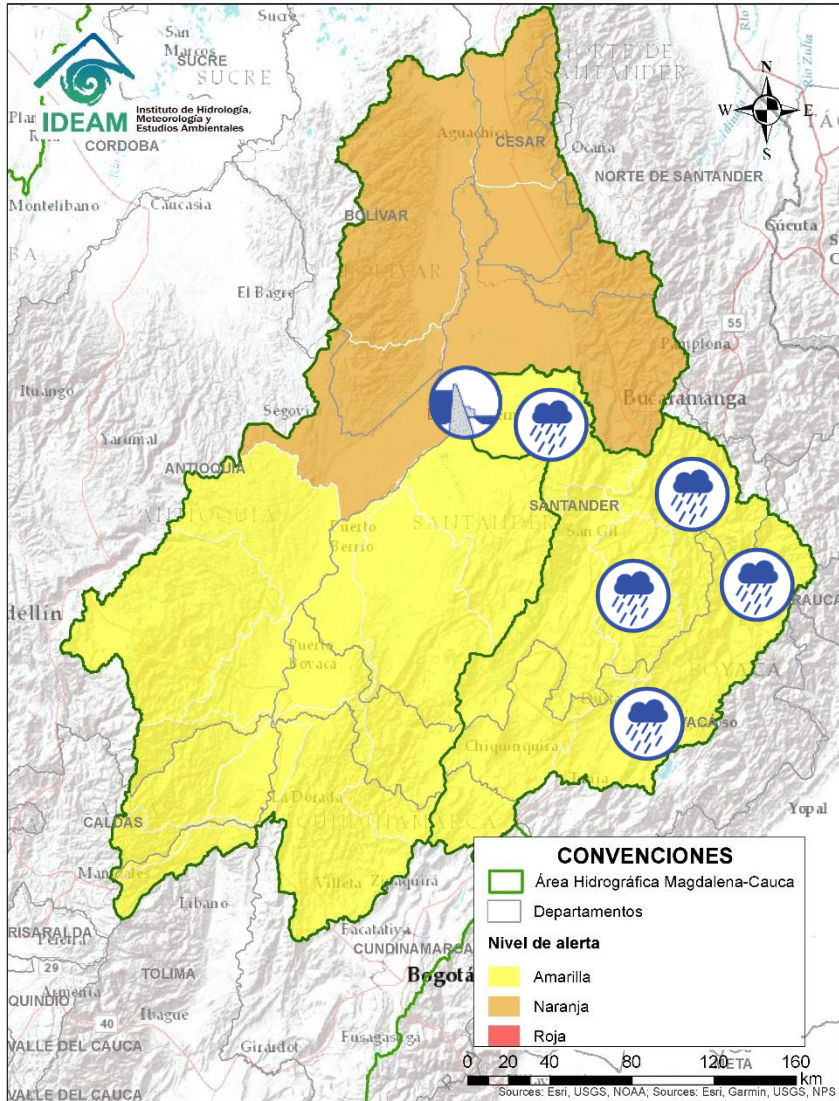


Alerta	Zona Hidrografica	Subzona o Cuenca Hidrografica	Descripción de la alerta hidrológica
	Medio Magdalena	Cuenca del río Carare	Probabilidad de crecientes súbitas en la cuenca del río Carare, especialmente en sus aportantes a lo largo de toda la cuenca, especial atención la quebrada Guayabito. Se recomienda especial atención en los municipios de Pauna, Muzo, Otanche, Buenavista, San Pablo de Borbur, Quípama (Boyacá), Cimitarra y Puerto Parra (Santander).
	Medio Magdalena	Cuenca del río Opón	Probabilidad de creciente súbita en el río Opón y sus tributarios, especialmente en la quebrada Capote y en los ríos Cascajales, Honduras, Bermelanola y La Colorada. Especial atención a la altura de los municipios Santa Helena, Puerto Parra, Simacota y El Carmen del Chucuri (Santander).
	Medio Magdalena	Parte media del río Magdalena	Niveles altos del río Magdalena entre los municipios de Puerto Parra, Barrancabermeja (Santander) y San Pablo (Bolívar).
	Sogamoso	Cuenca del río Suárez	Probabilidad de crecientes súbitas en el río Suárez y sus aportantes, tales como, los ríos Cane, Monquirá, Sutamarchán, Jupal y Cedaba, entre otros. Se recomienda especial atención a la altura de los municipios de Ubaté (Cundinamarca), Arcabuco, Villa de Leyva, Monquirá, Santa Sofía, Gachantivá, Sutamarchán (Boyacá), Barbosa, Puente Nacional, Gámbita, Simacota y Villanueva (Santander).



# Área Hidrográfica del Magdalena - Cauca

## (cuenca media del río Magdalena)

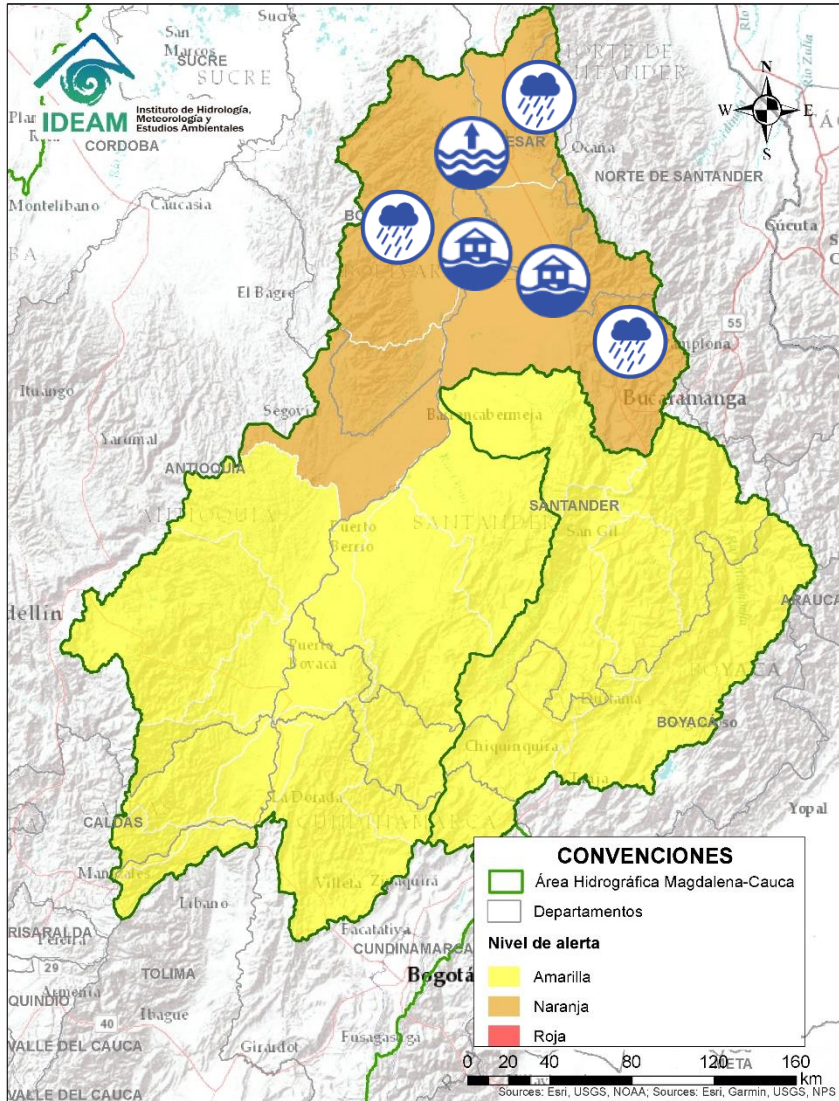


Alerta	Zona Hidrografica	Subzona o Cuenca Hidrografica	Descripción de la alerta hidrológica
	Sogamoso	Cuenca del río Fonce	Probabilidad de crecientes súbitas en el río Fonce y sus afluentes, especialmente las quebradas Curití, Pozo Azul, Las Américas y río Mogoticos. Se recomienda especial atención a la altura de los municipios de Mogotes, Charalá, San Gil, Curití y Paramo (Santander).
	Sogamoso	Cuenca del río Chicamocha	Probabilidad de Incrementos súbitos en el nivel del río Chicamocha y aportantes, se recomienda especial atención a la altura de los municipios de Chiscas, El Cocuy, Guican, Boavita, El Espino, Guacamayas, Tunja, Nobsa, Duitama, Sotaquirá, Paipa, Tibasosa, Motavita, Combita, Tuta, Boavita, Güican y Chiscas. (Boyacá), así como en la cuenca baja en los municipios de Guaca, San Andrés, Cerrito, Capitanejo (Norte de Santander). <b>Nota: 1)</b> Desbordamiento en la confluencia del Río Tuta con el Río Chicamocha (Tuta, Boyacá) (30/06/2022).
	Sogamoso	Cuenca del río Sogamoso	Probabilidad de crecientes súbita en el río Sogamoso y sus afluentes, especialmente en la cuenca media - baja. Estar atentos a la altura del municipio de Barrancabermeja.
	Sogamoso	Cuenca del río Sogamoso	<b>Alerta Puntual:</b> para el corredor ribereño entre Puente La Paz a Bocas del Sogamoso (desembocadura al río Magdalena), por niveles altos del río Sogamoso como consecuencia del tránsito de onda por descarga controlada del embalse de Topocoro. Se recomienda especial atención a las poblaciones ribereñas de los sectores Marta (Girón), El Puente, La Playa, Casa de Barro, Tienda Nueva, El Peaje (Betulia), San Luis de Río Sucio (Sabana de Torres), La Cascajera (Barrancabermeja), Puerto Cayumba, El Pedral, La Lucha, Puente Sogamoso y Bocas de Sogamoso (Puerto Wilches).



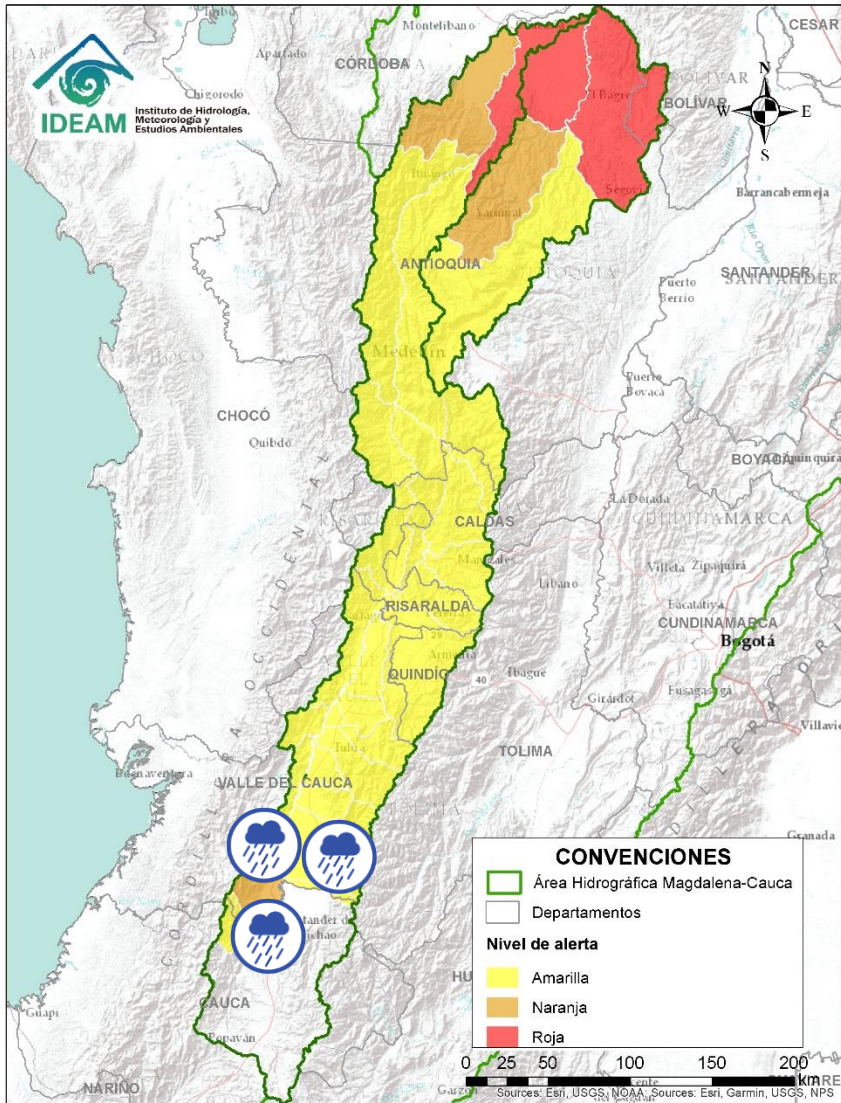


# Área Hidrográfica del Magdalena – Cauca (cuenca media del río Magdalena)



Alerta	Zona Hidrografica	Subzona o Cuenca Hidrografica	Descripción de la alerta hidrológica
	Medio Magdalena	Cuenca del río Lebrija	<b>Alerta puntual:</b> Persisten áreas anegadas en el municipio de Sabana de Torres por rompimiento de jarillón en los corregimientos de Papayal y San Rafael de Lebrija (02/06/2022). Desbordamiento de la quebrada Bocas de la Tigra en el municipio de Sabana de Torres (Santander) (02/06/2022).
	Medio Magdalena	Cuenca del río Lebrija	Probabilidad de crecientes súbitas en el río Lebrija y sus aportantes. Especial atención en los ríos Cáchira, Oro, Charta, Florida Blanca, San Pablo, El Playón y Hato. Se recomienda especial atención a la altura de los municipios de Sabana de Torres, Bucaramanga, Floridablanca, Piedecuesta, Girón y Rionegro (Santander) y La Esperanza (Norte de Santander).
	Medio Magdalena	Parte media del río Magdalena	<b>Alerta puntual</b> en el río Magdalena por inundación a la altura del municipio de Puerto Wilches (Santander), por ruptura del dique de protección en el sector Vuelta Perico (05/04/2022).
	Medio Magdalena	Parte media del río Magdalena	Niveles altos del río Magdalena entre Gamarra y Tamalameque (Cesar). Se recomienda especial atención ante posibles afectaciones por desbordamientos e inundaciones en estos municipios.
	Medio Magdalena	Directos al Magdalena (Brazo Morales)	Probabilidad de crecientes súbitas en los directos al Magdalena en el Brazo Morales.
	Medio Magdalena	Quebrada El Carmen	Probabilidad de crecientes súbitas en la SZH de la Quebrada el Carmen, entre otros directos al Medio Magdalena, especialmente en los caños El Cristo y Pital, y quebrada Buturama. Especial atención en el municipio de Aguachica (Cesar).

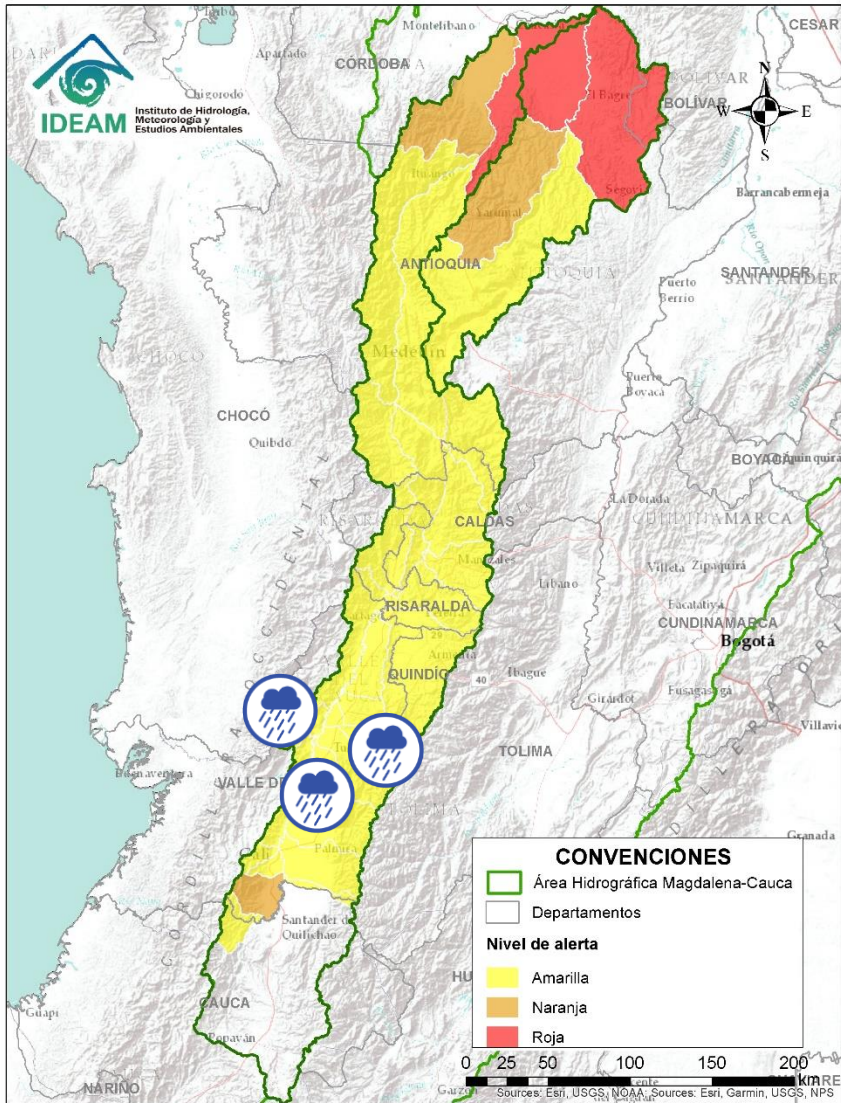
# Área Hidrográfica del Magdalena – Cauca (cuenca del río Cauca)









Alerta	Zona Hidrográfica	Subzona o Cuenca Hidrográfica	Descripción de la alerta hidrológica
	Cauca	Cuenca del río Timba	Probabilidad de crecientes súbitas en el río Timba y sus afluentes. Especial atención entre los municipios de El Cedral y Buenos Aires (Cauca).
	Cauca	Cuenca de los ríos Claro y Jamundí	Crecientes súbitas en los ríos Claro, Jamundí, Pance y sus afluentes. Especial atención en el municipio de Jamundí.
	Cauca	Cuencas de los ríos Lili, Meléndez y Canaveralejo	Probabilidad de crecientes súbitas en las cuencas de los ríos Lili, Meléndez y Canaveralejo, afluentes al Alto Cauca en el departamento de Valle del Cauca. Se recomienda especial atención en la ciudad de Cali.
	Cauca	Cuenca del río Cali	Probabilidad de crecientes súbitas en el río Cali y sus afluentes. Se recomienda especial atención en la ciudad de Cali.
	Cauca	Cuenca del río Desbaratado	Probabilidad de incrementos súbitos de nivel en la cuenca del río Desbaratado y sus afluentes, aportantes al río Cauca en el departamento Valle del Cauca.
	Cauca	Cuencas de los ríos Guachal, Bolo, Fraile, Párraga y sus afluentes	Probabilidad de crecientes súbitas en las cuencas de los ríos Guachal, Bolo, Fraile, Párraga y sus afluentes, aportantes al río Cauca en el departamento Valle del Cauca. Especial atención en los municipios de Florida, Pradera, Candelaria y Palmira.
	Cauca	Cuencas de los ríos Amaime y Cerrito	Probabilidad de crecientes súbitas en los ríos Amaime, Cerrito y sus afluentes como el río Nima (departamento de Valle del Cauca). Especial atención en el municipio de Palmira (departamento de Valle del Cauca).



# Área Hidrográfica del Magdalena – Cauca (cuenca del río Cauca)

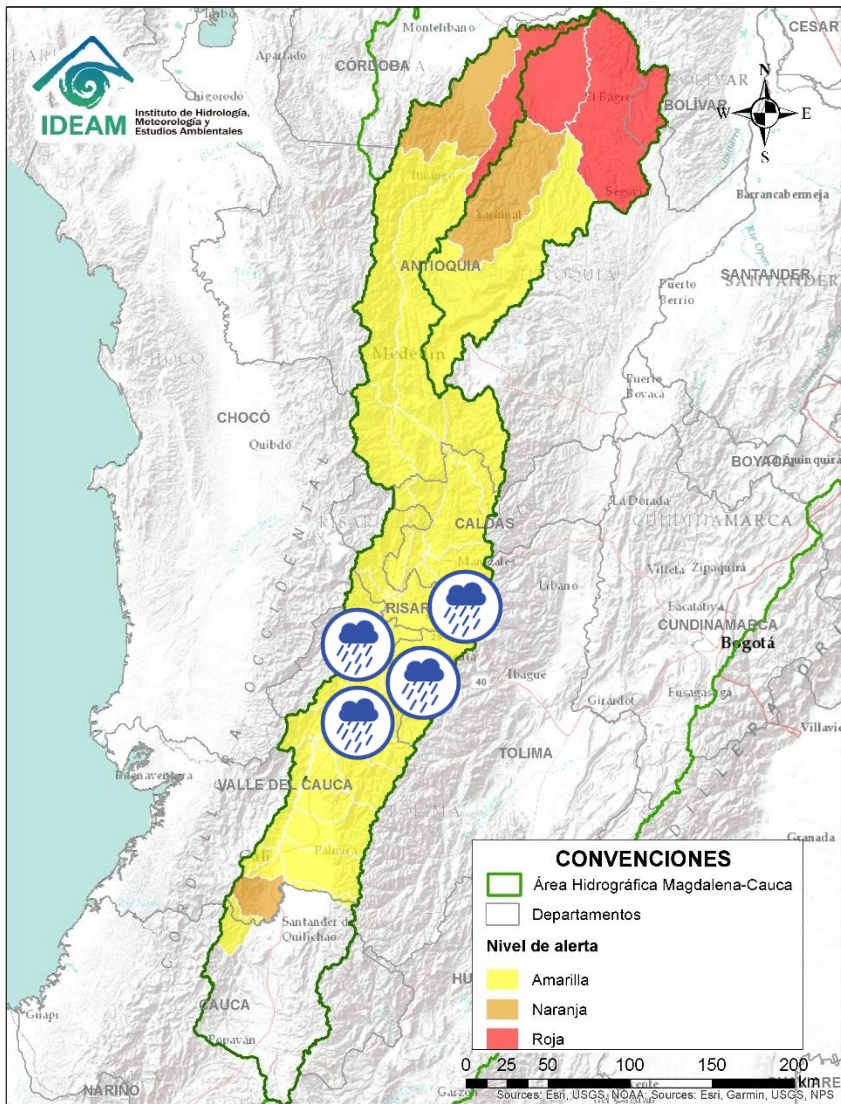


Alerta	Zona Hidrografica	Subzona o Cuenca Hidrografica	Descripción de la alerta hidrológica
	Cauca	Cuencas de los ríos Guabas, Sabaletas y Sonso	Probabilidad de crecientes súbitas en las cuencas de los ríos Guabas, Sabaletas, Sonso y sus afluentes. Especial atención en los municipios de Ginebra y Guacarí (departamento de Valle del Cauca).
	Cauca	Cuencas aportantes al río Cauca en el departamento del Valle del Cauca	Probabilidad de crecientes súbitas en la SZH de los ríos Arroyohondo, Mulalo, Vijos, Yotoco, Mediacanoa, Piedras y sus afluentes (departamento de Valle del Cauca).
	Cauca	Cuenca de los ríos Guadalajara y San Pedro	Probabilidad de crecientes súbitas en las cuencas de los ríos Guadalajara, San Pedro y sus afluentes. Especial atención en los municipios de Guadalajara de Buga y San Pedro (departamento de Valle del Cauca).
	Cauca	Cuencas de los ríos Tuluá y Morales	Probabilidad de crecientes súbitas en las cuencas de los ríos Tuluá y Morales, entre otros aportantes al río Cauca en el departamento del Valle del Cauca. Especial atención en el río San Pedro.
	Cauca	Cuenca río Frío	Probabilidad de crecientes súbitas en el río Frío y sus afluentes. Especial atención en el municipio de Río Frío.
	Cauca	Cuencas del río Bugalagrande	Probabilidad de crecienta súbita en el río Bugalagrande y sus afluentes (departamento de Valle del Cauca). Especial atención a la altura del municipio de Andalucía.



# Área Hidrográfica del Magdalena - Cauca

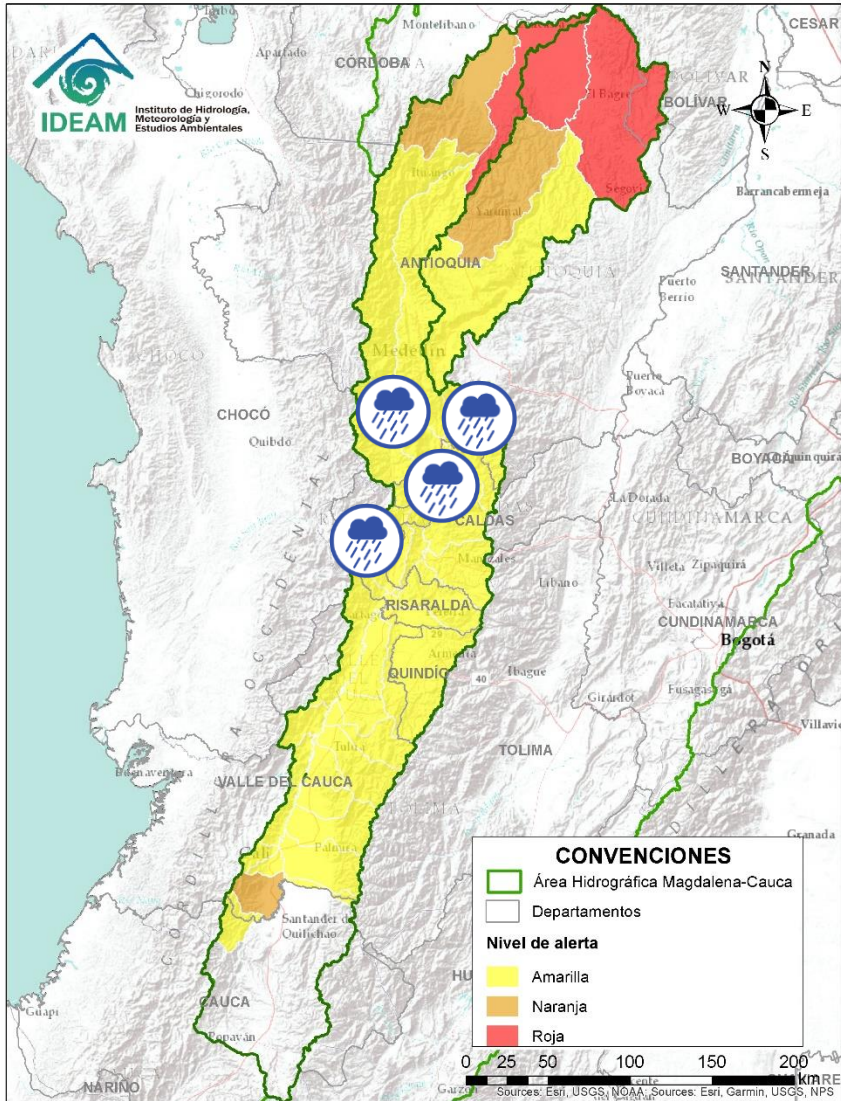
## (cuenca del río Cauca)



Alerta	Zona Hidrografica	Subzona o Cuenca Hidrografica	Descripción de la alerta hidrológica
	Cauca	Cuenca del río Paila	Probabilidad de crecienté súbita en el río Paila y sus afluentes (quebradas San José, Brasil, La Esperanza y Sanabria). Especial atención a la altura del municipios de Zarzal y Sevilla (Valle del Cauca).
	Cauca	Cuencas aportantes al río Cauca en el departamento del Valle del Cauca	Probabilidad de crecientés súbitas en la SZH de los ríos Pescador, Catarina, Cañaveral. Especial atención en los municipios de Roldanillo, La Unión y Ansermanuevo (Valle del Cauca).
	Cauca	Cuencas aportantes al río Cauca en el departamento del Valle del Cauca	Probabilidad de crecientés súbitas en la cuenca de los ríos Las Cañas - Los Micos y Obando, aportantes al Cauca en el departamento Valle del Cauca. Especial atención en los municipios de Cartago y La Victoria.
	Cauca	Cuenca del río La Vieja	Probabilidad de crecientés súbitas en el río La Vieja y sus afluentes, especialmente en los ríos Verde (municipios de Córdoba y Buenavista) y Quindío (municipios de Calarcá y Salento), río Lejos y la quebrada La Iglesia (municipio de Pijao). Se recomienda especial atención en el municipios de Tebaida, Pijao, Génova, Armenia, Calarcá y Salento (Quindío).
	Cauca	Cuenca del río Otún	Probabilidad de crecientés súbitas en la cuenca del río Otún y sus afluentes, especial atención al río San Eugenio. Se recomienda especial atención en los municipios de Santa Rosa de Cabal, Dosquebradas, Marsella y Pereira (Risaralda).
	Cauca	Cuenca del río Chinchiná	Probabilidad de crecientés súbitas en el río Chinchiná y sus afluentes en el Eje Cafetero. Especial atención en los municipios de Villamaría y Manizales (Caldas).

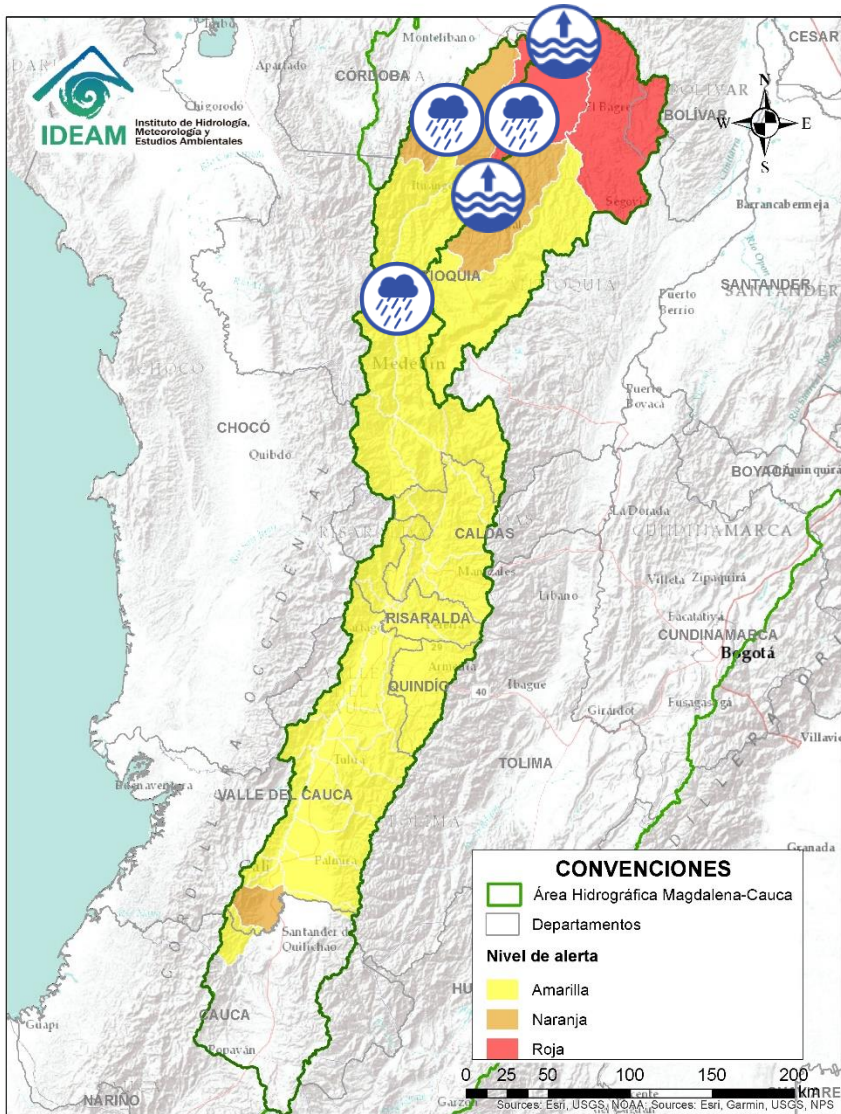


# Área Hidrográfica del Magdalena – Cauca (cuenca del río Cauca)



Alerta	Zona Hidrográfica	Subzona o Cuenca Hidrográfica	Descripción de la alerta hidrológica
	Cauca	Cuenca del río Risaralda	Probabilidad de creciente súbita en el río Risaralda y sus afluentes, especialmente en el río Guática y Mapa. Especial atención a la altura del municipio de Anserma, Riosucio Viterbo, Belalcázar (Caldas), Apia, Mistrató, Balboa y La Virginia (Risaralda).
	Cauca	Cuenca del río Tapias	Probabilidad de crecientes súbitas en la cuenca del río Tapias y sus afluentes en el Eje Cafetero.
	Cauca	Cuenca del río Arma	Probabilidad de crecientes súbitas en el río Arma y sus afluentes, especialmente las quebradas Guz y Gue, en el municipio de Abejorral y el río Piedras a la altura del municipio de La Unión (Antioquia).
	Cauca	Cuenca del río Frío y Otros Directos al Cauca	Probabilidad de crecientes súbitas en la cuenca del río Frío y sus aportantes como los ríos Cartama (Antioquia) y Supía (Caldas) y la quebrada Cascabel. Especial atención en los municipios de Pueblorrico, Támesis y Valparaíso (Antioquia), Supía y Marmato (Caldas) y Quinchía (Risaralda).
	Cauca	Cuenca del río San Juan	Probabilidad de crecientes súbitas en el río San Juan y sus afluentes, especialmente en los ríos Taparto y Bolívar, y las quebradas La Liboriana, Los Monos y La Linda, a la altura de los municipios de Andes, Betania, Salgar, Ciudad Bolívar y Pueblorrico (Antioquia).

# Área Hidrográfica del Magdalena – Cauca (cuenca del río Cauca)

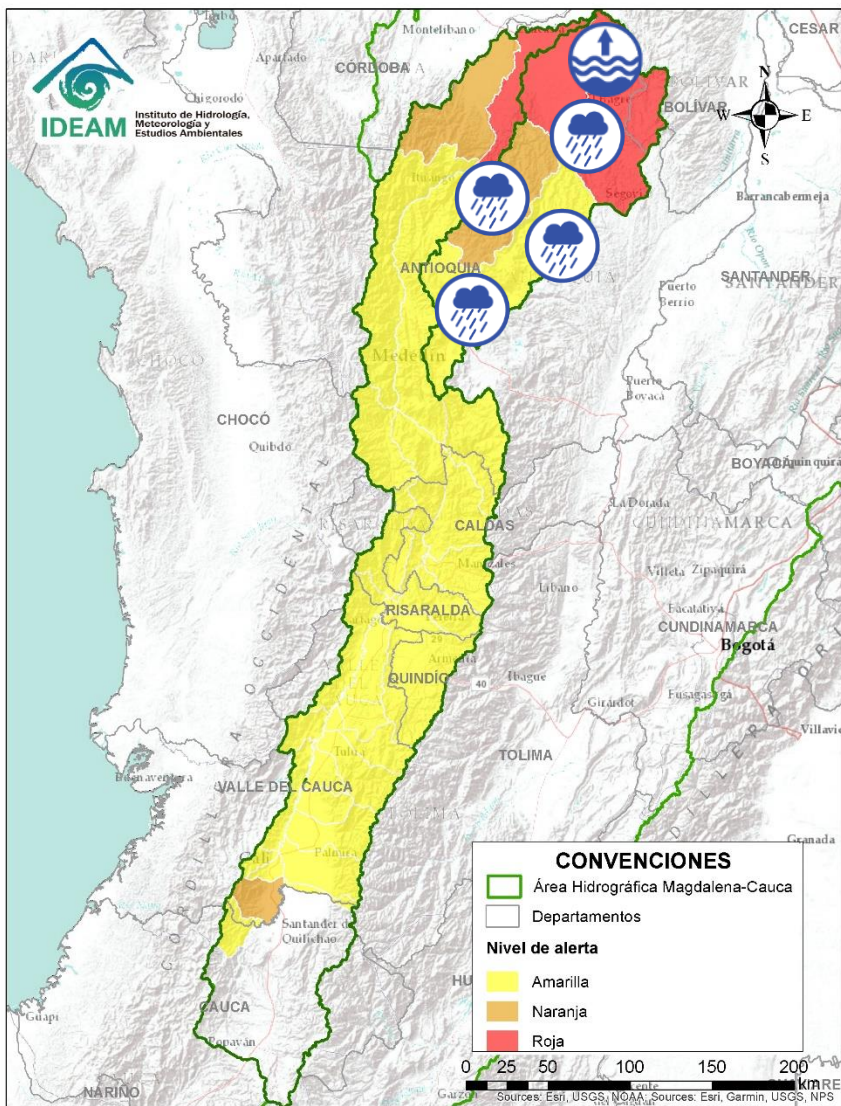


Alerta	Zona Hidrográfica	Subzona o Cuenca Hidrográfica	Descripción de la alerta hidrológica
	Cauca	Directos al río Cauca entre San Juan - Pto Valdivia	Probabilidad de crecientes súbitas en los aportantes a la SZH directos al río Cauca entre el río San Juan - Pto Valdivia, como el río Tonusco en el municipio de Santa Fe de Antioquia, las quebradas Sopetran, La Frisola, Chachafrutal y Murrupal a la altura del municipio de Buriticá, la quebrada La Guaduala a la altura de la cabecera municipal de Ebéjico, quebrada Selvana Sector El Refresco en el municipio Amagá - Antioquia y el caño de La Carolina (Quebrada Piedra Verde) a la altura de la Vereda Jonás en el municipio de Fredonia. Especial atención en los municipios de Fredonia, Santafé de Antioquia, Ebejico, Heliconia, Armenia, Buriticá y Sopetran.
	Cauca	Directos al Cauca entre Pto. Valdivia y Nechí	Probabilidad de incrementos súbitos en los niveles sobre los directos al Cauca entre Pto. Valdivia y Nechí (Antioquia).
	Cauca	Cuenca del río Tarazá-Man	Probabilidad de crecientes súbitas en los ríos Tarazá, Man y sus afluentes, especialmente el río Rayo. Especial atención a la altura de los municipios de Tarazá y Cáceres (Antioquia).
	Cauca	Río Cauca	Niveles altos del río Cauca en el tramo entre los municipios de Valdivia y Nechí (Antioquia), especialmente en los corregimientos de Palomar, La Ilusión y Margento (municipio de Caucasia - Antioquia), ante posibles afectaciones por desbordamientos e inundaciones. <b>Notas:</b> 1) Incrementos en los niveles del río Cauca generando inundaciones en zona rural del Municipio de Cáceres (Antioquia) afectando a viviendas y cultivos (27/06/2022). 2) Se reportan desbordamientos en el río Cauca y dos caños que atraviesan el municipio El caño Atascoso y El Silencio, causando afectaciones a varios barrios de Caucasia – Antioquia, por inundaciones (30/06/2022).



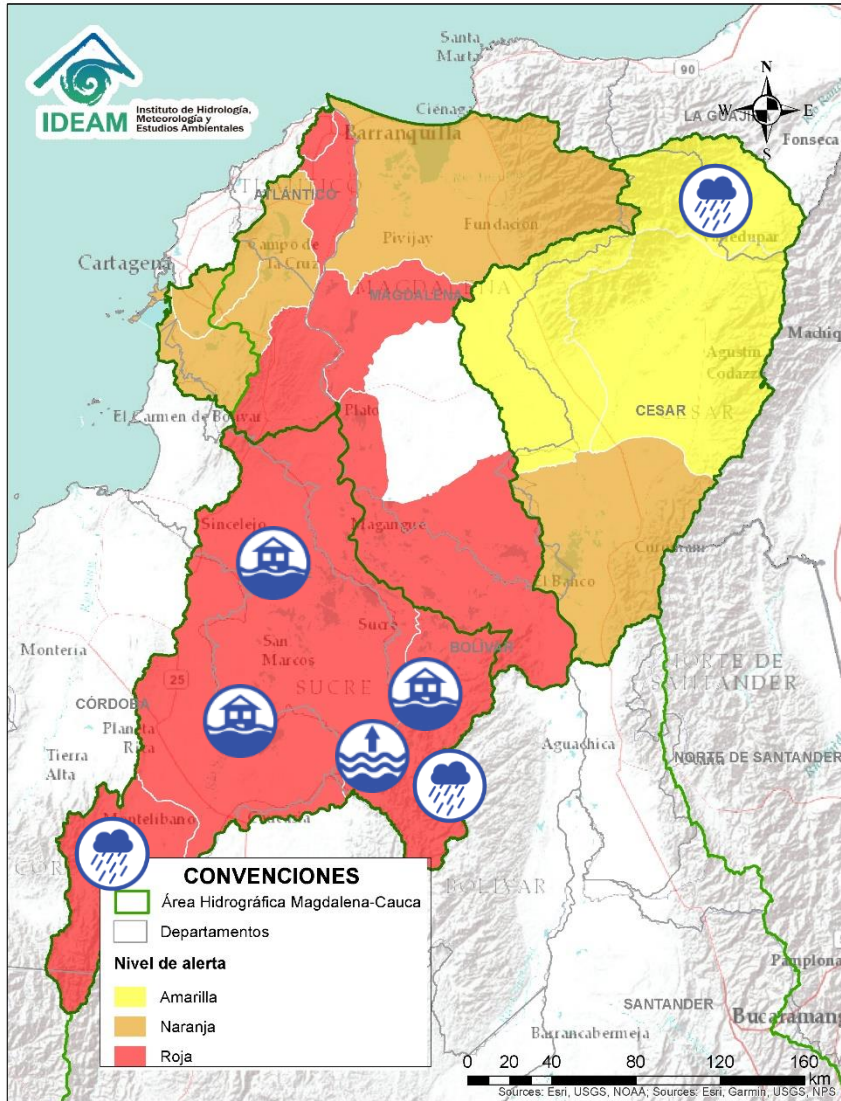


# Área Hidrográfica del Magdalena - Cauca (cuenca del río Cauca)



Alerta	Zona Hidrográfica	Subzona o Cuenca Hidrográfica	Descripción de la alerta hidrológica
	Nechí	Cuenca del río Medellín	Probabilidad de crecientes en el río Medellín y en sus aportantes en el Valle de Aburra. Estar atentos en las quebradas La Presidenta, La Magdalena, La Santa Elena, La Iguana, La Madera, La Loca, Cafetal, El Sesteadero, La María, etc. Se recomienda especial atención a los municipios de Caldas, Medellín, Sabaneta, Itagüí, Copacabana, Bello y La Estrella (Antioquia).
	Nechí	Cuenca del río Porce	Probabilidad de incrementos súbitos en los niveles del río Porce y sus afluentes. Atención a los municipios de Gómez Plata, Santa Rosa de Osos y Donmatías (Antioquia).
	Nechí	Cuenca alta del río Nechí	Crecientes súbitas en la cuenca alta del río Nechí y sus afluentes. Especial atención en los municipios de Angostura, Anorí, Campamento y Yarumal (Antioquia).
	Nechí	Cuenca baja del río Nechí y sus aportantes	Niveles altos en la parte baja del río Nechí y probabilidad de crecientes súbitas en sus afluentes, especialmente en los ríos Cacerí, Oca y la quebrada Vijagual (aportantes al Bajo Nechí), localizados a la altura del municipio de El Bagre - Antioquia. Especial atención en los municipios de El Bagre, Remedios, Segovia, Zaragoza, Caucaasia y Nechí (Antioquia), ante posibles afectaciones por desbordamientos e inundaciones. <b>Nota:</b> 1) Inundaciones en el municipio del Bagre por el desbordamiento de la Quebrada la Villa, Antioquia (17/06/2022). 2) Crecientes súbitas en el municipio de Zaragoza (19/06/2022).

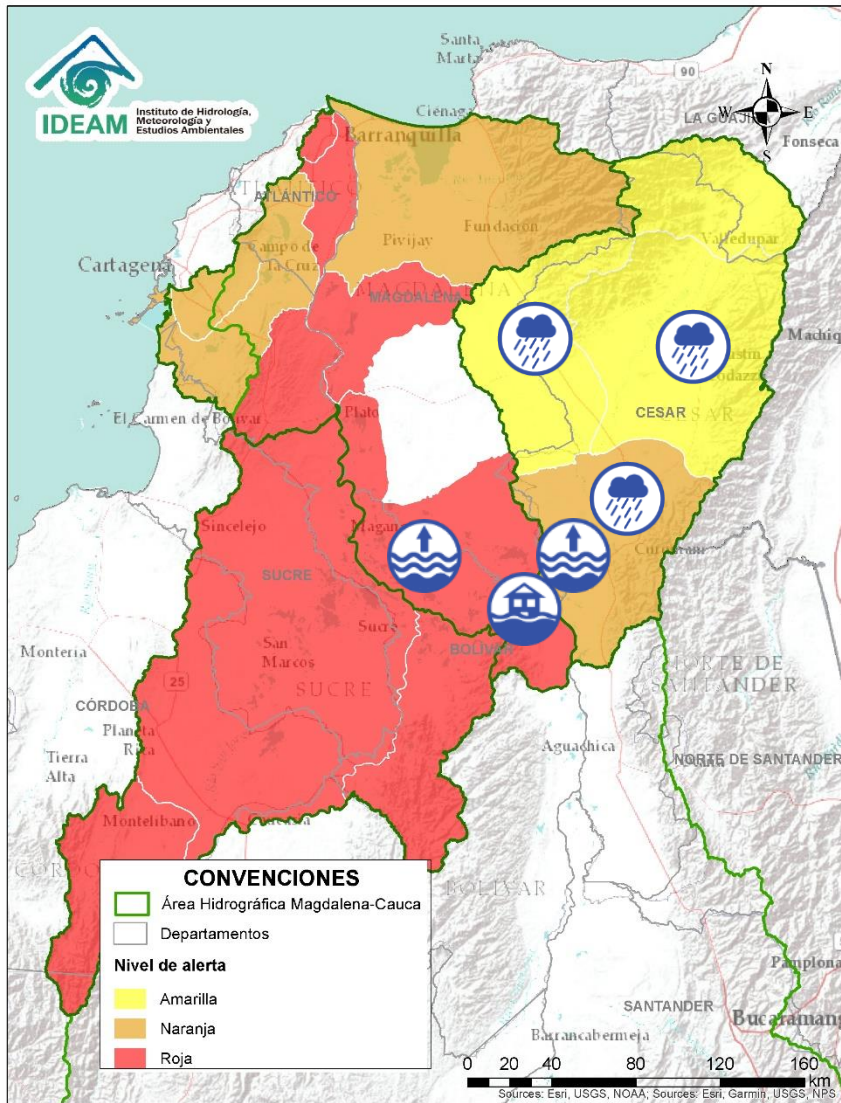
# Área Hidrográfica del Magdalena – Cauca (cuena baja del río Magdalena)








Alerta	Zona Hidrográfica	Subzona o Cuenca Hidrográfica	Descripción de la alerta hidrológica
	Bajo Magdalena – Cauca – San Jorge	Cuenca alta del río San Jorge	Probabilidad de crecientes súbitas en la cuenca alta del río San Jorge. Especial atención en sus afluentes, los ríos San Pedro y Uré, y la quebrada La Manuela, así como en los municipios de Puerto Libertador, Montelíbano y Buenavista (Córdoba).
	Bajo Magdalena – Cauca – San Jorge	Bajo San Jorge – La Mojana	Niveles altos del Bajo San Jorge y sistema de ciénagas y caños asociado. Se destaca el incremento de zonas inundadas, debido a: i) persistencia del ingreso del Cauca por el sector Cara de Gato, drenando hacia los caños Gil, Rabón, San Matías y Vioria en los municipios de San Jacinto del Cauca (Bolívar), Ayapel (Córdoba), Guaranda y San Benito Abad (Sucre), ii) muy altos niveles en el río San Jorge (San Marcos-Magangué), así como en caños Mojana y Pancegüita (Sucre) y sistema de ciénagas asociado y iii) efecto de remanso del Brazo de Loba en la desembocadura del río Cauca generando incremento del río y del sistema de ciénagas asociadas. <b>Nota:</b> Rompimiento del camellón de Quitasueño por desbordamiento de la ciénaga El Totumo en el municipio de Sucre (Sucre) (19/05/2022).
	Bajo Magdalena – Cauca – San Jorge	Directos Bajo Cauca – Ciénaga La Raya entre río Nechí y Brazo de Loba	Niveles altos del río Cauca en el tramo entre: (i) Nechí y Caregato (San Jacinto del Cauca), y (ii) norte de Achí y su desembocadura en Pinillos.
	Bajo Magdalena – Cauca – San Jorge	Directos Bajo Cauca – Ciénaga La Raya entre río Nechí y Brazo de Loba	Probabilidad de crecientes súbitas en los aportantes directos al Bajo Cauca – Ciénaga La Raya entre río Nechí y Brazo de Loba, con especial atención al río Caribona en el municipio de Montecristo (Bolívar).
	Bajo Magdalena – Cauca – San Jorge	Bajo Cauca	<b>Alerta Puntual</b> en el Bajo Cauca en el sector Cara de Gato (San Jacinto del Cauca - Bolívar), por persistencia del transvase de caudal hacia el Bajo San Jorge. <b>Nota:</b> Rompimiento del dique marginal del río Cauca en el sector Cara de Gato, generando ingreso de agua hacia el Bajo San Jorge (27/08/2021).
	Cesar	Cuenca alta del río Cesar	Probabilidad de crecientes súbitas en la parte alta del río Cesar y sus afluentes. Se recomienda especial atención en el río Guatapurí a la altura del corregimiento de Chemesquemena (Valledupar-Cesar) y en la quebrada La Malena en la vía corregimiento de Patillal (Valledupar-Cesar).

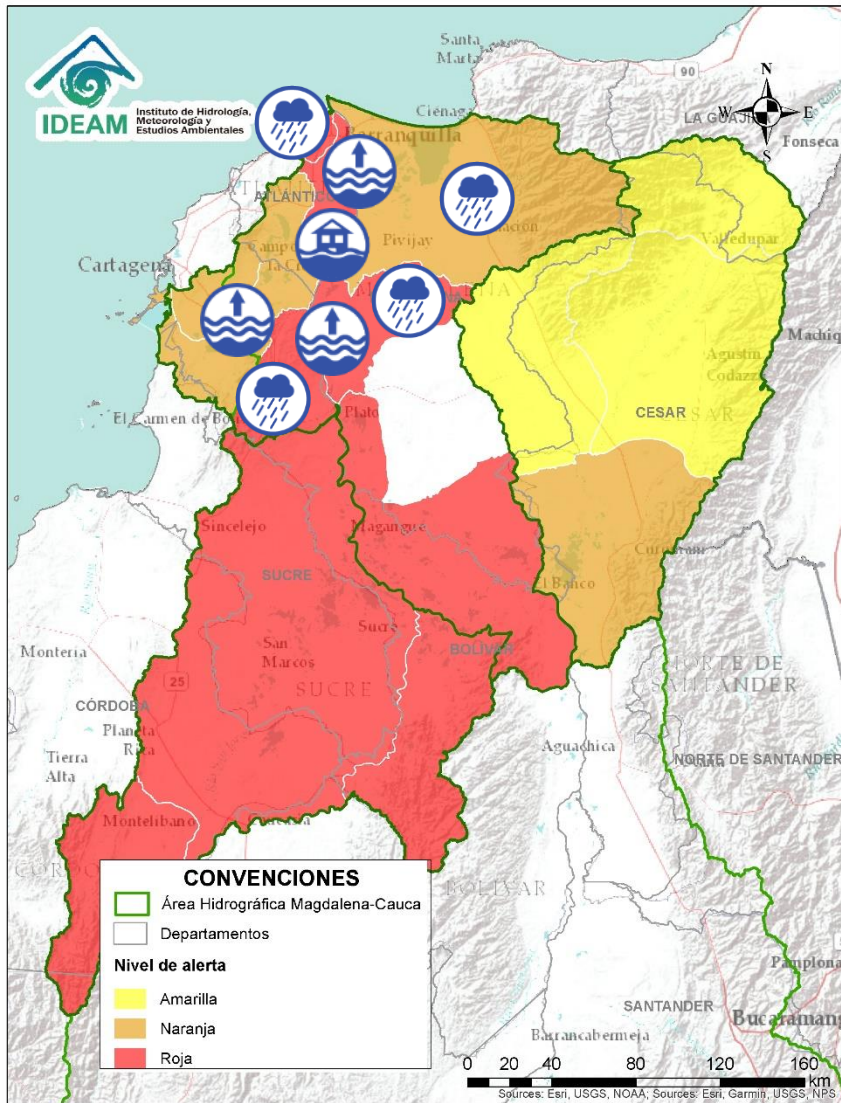


# Área Hidrográfica del Magdalena – Cauca (cuenca baja del río Magdalena)



Alerta	Zona Hidrográfica	Subzona o Cuenca Hidrográfica	Descripción de la alerta hidrológica
	Cesar	Cuenca del río Ariguani	Probabilidad de crecientes súbitas en el río Ariguani y sus afluentes, especialmente para el río Ariguancito entre otros aportantes a la margen izquierda del cauce principal. Se recomienda especial atención en los municipios de Pueblo Bello, El Copey, Bosconia (Cesar).
	Cesar	Cuenca media del río Cesar	Probabilidad de creciente súbita en la parte media del río Cesar y sus aportantes. Especial atención en los municipios de Valledupar, Pueblo Bello y Agustín Codazzi (Cesar).
	Cesar	Cuenca baja del río Cesar	Probabilidad de creciente súbita en la cuenca baja del río Cesar, especialmente en la quebrada La Floresta. Especial atención a la altura de los municipios de Tamalameque, Chiriguana y Curumaní (Cesar). <b>Nota:</b> Se reporta inundaciones en Chiriguana, por desbordamiento del río Cesar, afectando las veredas Rancho Claro; nueva Luz, Celedon y los Mosquitos (01/07/2022).
	Cesar	Cuenca baja del río Cesar	<b>Alerta Puntual:</b> por niveles altos de la ciénaga La Zapatosa asociados a niveles altos en el Bajo Cesar y en el río Magdalena. Especial atención a las poblaciones asentadas en la orilla de la Ciénaga de la Zapatosa, tales como, Belén, El Trébol, San José, Candelaria, Sempegua, Chimichagua, Saloa, La Mata y Zapatosa.
	Bajo Magdalena	Directos al bajo Magdalena entre El Banco y Plato	Niveles altos en el Bajo Magdalena especialmente en los municipios de El Banco y Santa Ana (Magdalena), con valores que superan la cota de afectación, se registran niveles altos en el Brazo de Mompós (municipios de Guamal, San Sebastián de Buenavista, Mompós, San Zenón, Talaigua Nuevo, Santa Ana y Santa Bárbara de Pinto) y el Brazo de Loba (El Banco San Martín de Loba, Hatillo de Loba, Barranco de Loba y Pinillos), condición predominante para los próximos días. <b>Nota:</b> Se reportó desbordamiento del río Magdalena en el área urbana del municipio de El Banco (Magdalena) (25/05/2022).

# Área Hidrográfica del Magdalena – Cauca (cuena baja del río Magdalena)

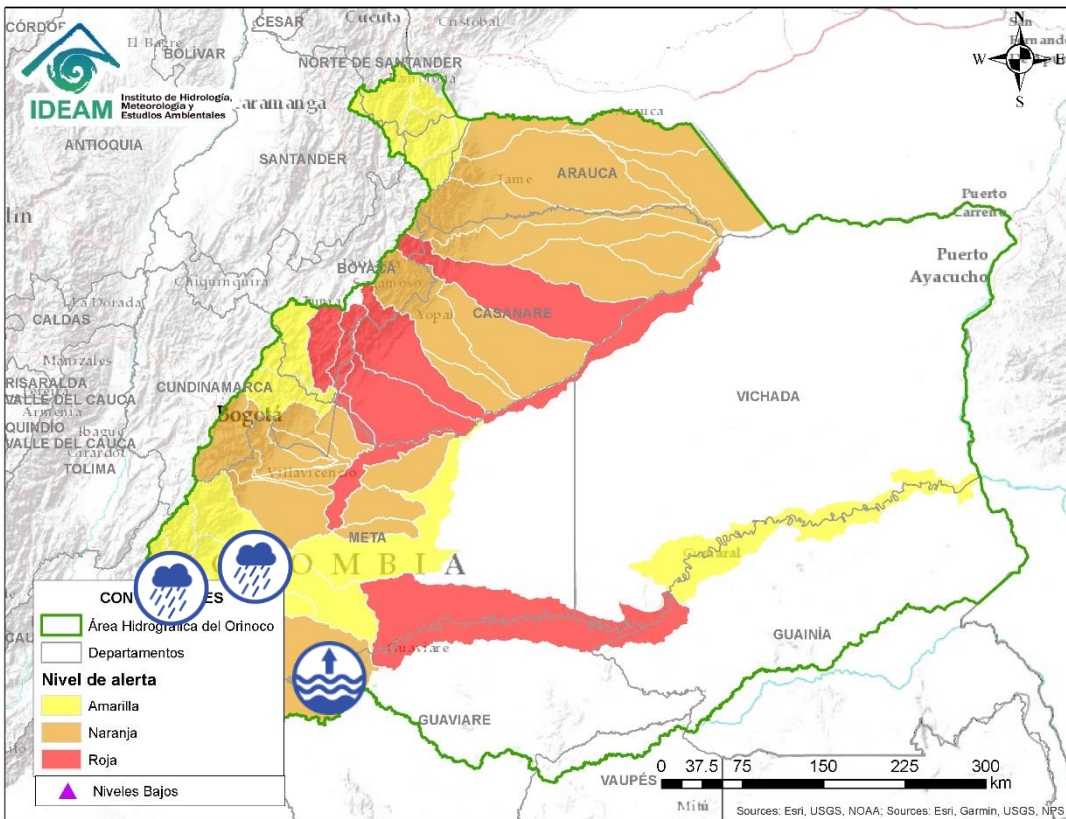


Alerta	Zona Hidrográfica	Subzona o Cuenca Hidrográfica	Descripción de la alerta hidrológica
	Bajo Magdalena	Directos al bajo Magdalena entre el Plato y Calamar	Niveles altos en el río Magdalena entre los municipios de Tenerife, Plato (Magdalena) y Calamar (Bolívar), y probabilidad de incrementos en los niveles de los aportantes directos al Magdalena en el sector. Se recomienda especial atención en los centros poblados de Real del Obispo, Pedraza, El Guamo, San Juan Nepomuceno, San Jacinto y Carmen de Bolívar.
	Bajo Magdalena	Canal del Dique	Niveles altos con leve tendencia al ascenso en el Canal del Dique y sus aportante, se recomienda especial atención en los municipios de Manatí, Repelón, Pasacaballos, Arjona, Sabanalarga, Mahates, Arroyohondo y María La Baja.
	Bajo Magdalena	Ciénaga Grande de Santa Marta	Probabilidad de crecientes súbitas en los ríos que descienden de la Sierra Nevada de Santa Marta, tales como los ríos Frío, Sevilla, Tucurínca, Aracataca, Fundación y sus afluentes (en la parte occidente de la Sierra Nevada de Santa Marta). <b>Notas: 1)</b> Desbordamiento del Caño el Rihito a la altura del municipio de Fundación (Magdalena) (25/06/2022). <b>2)</b> Se reportó inundaciones en la zona rural y urbana del municipio de Aracataca (Magdalena) (30/06/2022).
	Bajo Magdalena	Directos al Magdalena entre Calamar y desembocadura al mar Caribe	Niveles altos del río Magdalena en el tramo entre los municipios de Calamar y Barranquilla. Especial atención a los centros poblados de Suán y Campo de la Cruz, Cerro de San Antonio, El Piñón, Remolino y Sitio Nuevo.
	Bajo Magdalena	Directos al Magdalena entre Calamar y desembocadura al mar Caribe	Probabilidad de incremento de niveles en los directos al Magdalena entre Calamar y desembocadura al mar Caribe. Especial atención a los centros poblados de Soledad, Suán y Campo de la Cruz, Cerro de San Antonio, El Piñón, Remolino y Sitio Nuevo. No se descartan posibles formaciones de arroyos en la ciudad de Barranquilla.
	Bajo Magdalena	Ciénaga Mallorquín	Probabilidad de crecientes súbitas en arroyos de la ciudad de Barranquilla y Soledad (Atlántico). De igual forma, se recomienda estar atentos a los niveles de los ríos de la Ciénaga Mallorquín.

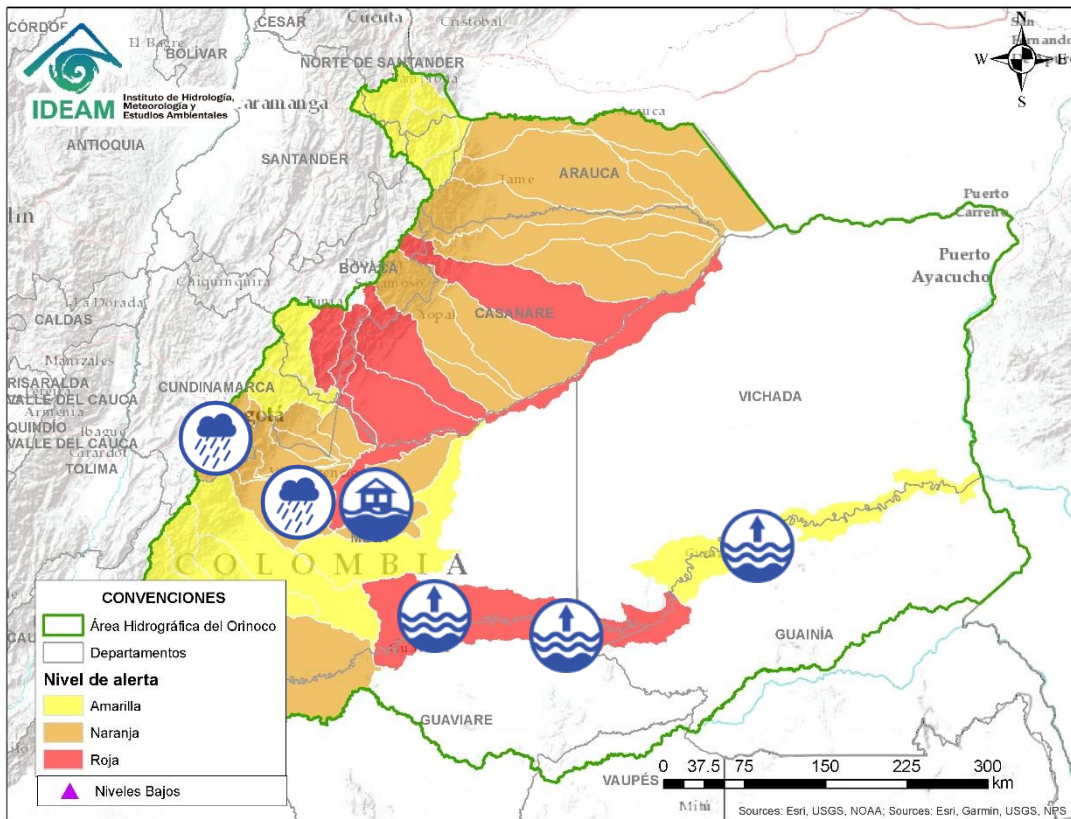




# Área Hidrográfica del Orinoco



Alerta	Zona Hidrográfica	Subzona o Cuenca Hidrográfica	Descripción de la alerta hidrológica
	Guaviare	Cuenca del río Losada	Probabilidad de crecientes súbitas en el río Losada y sus afluentes. Especial atención en el municipio de La Macarena (Meta).
	Guaviare	Cuenca del río Guayabero	Probabilidad de crecientes súbitas en el río Guayabero y sus afluentes. Especial atención en el municipio de La Macarena (Meta).
	Guaviare	Cuenca del río Guape	Probabilidad de crecientes súbitas en el río Guape y sus afluentes. Especial atención en los municipios de La Uribe y Mesetas.
	Guaviare	Alto Guaviare	Se prevé incrementos en los niveles en el Alto Guaviare y sus afluentes, especial atención en los municipios de La Macarena y San José del Guaviare.
	Guaviare	Cuenca del río Guejar	Probabilidad de crecientes súbitas en el río Guejar y sus afluentes, se recomienda especial atención entre los municipios de San Juan de Arama y Vistahermosa.
	Guaviare	Cuenca del río Ariari	Probabilidad de crecientes súbitas en el río Ariari y sus aportante, especialmente en de los caños Aguas Claras y Buenos Aires. Especial atención en los municipios de Cubarral, Puerto Rico, Fuente de Oro, El Dorado, Granda, Guamal, Lejanías, El Castillo, Puerto Lleras, San Juan de Arama y Vista Hermosa (Meta).

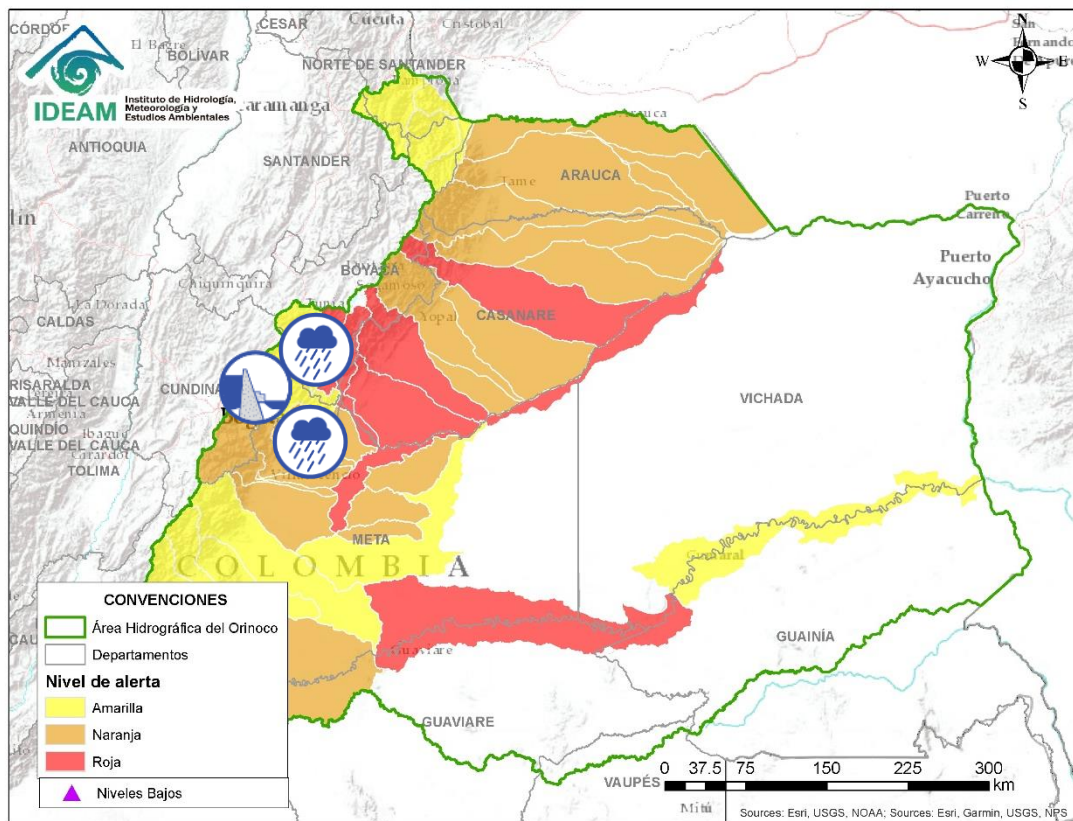


Alerta	Zona Hidrográfica	Subzona o Cuenca Hidrográfica	Descripción de la alerta hidrológica
	Guaviare	Cuenca media del río Guaviare	Niveles altos en la cuenca media del río Guaviare. Se recomienda especial atención a la altura del municipio San José del Guaviare y Mapiripán, ante posibles afectaciones por desbordamientos e inundaciones.
	Guaviare	Cuenca baja del río Guaviare	Se prevé incrementos en los niveles en la parte baja del río Guaviare, con valores en el rango de altos históricos para la época.
	Meta	Cuencas de los ríos Metica, Guamal y Humadea	Probabilidad de crecientes súbitas en las cuencas de los ríos Metica, Guamal y Humadea y sus afluentes, aportantes a la cuenca alta del río Meta.
	Meta	Cuenca río Guayuriba	Probabilidad de crecientes súbitas en el río Guayuriba y sus afluentes, especialmente en sus aportantes como la quebrada Rincón y los ríos Calostros, Blanco y Negro a la altura de los municipios de La Calera, Guayabetal (Cundinamarca), Acacias y Villavicencio (Meta).
	Meta	Directos al Metica entre ríos Guayuriba y Yucao	Desbordamiento del río Meta a la altura de los municipios de Puerto López y Cabuyaro (Meta), y probabilidad de crecientes súbitas en los directos al Metica entre los ríos Guayuriba y Yucao. Se recomienda especial atención en los municipios de Puerto López, Cabuyaro y Puerto Gaitán (Meta). <b>Nota:</b> 1) Se presenta desbordamiento del río Meta a la altura de Cabuyaro (19/05/2022). 2) Se reporta creciente súbita del río Metica afectando varias familias en el municipio de Cabuyaro (19/05/2022).
	Meta	Cuenca del río Negro	Probabilidad de crecientes súbitas en el río Negro y sus afluentes, se recomienda especial atención en Villavicencio (Meta).

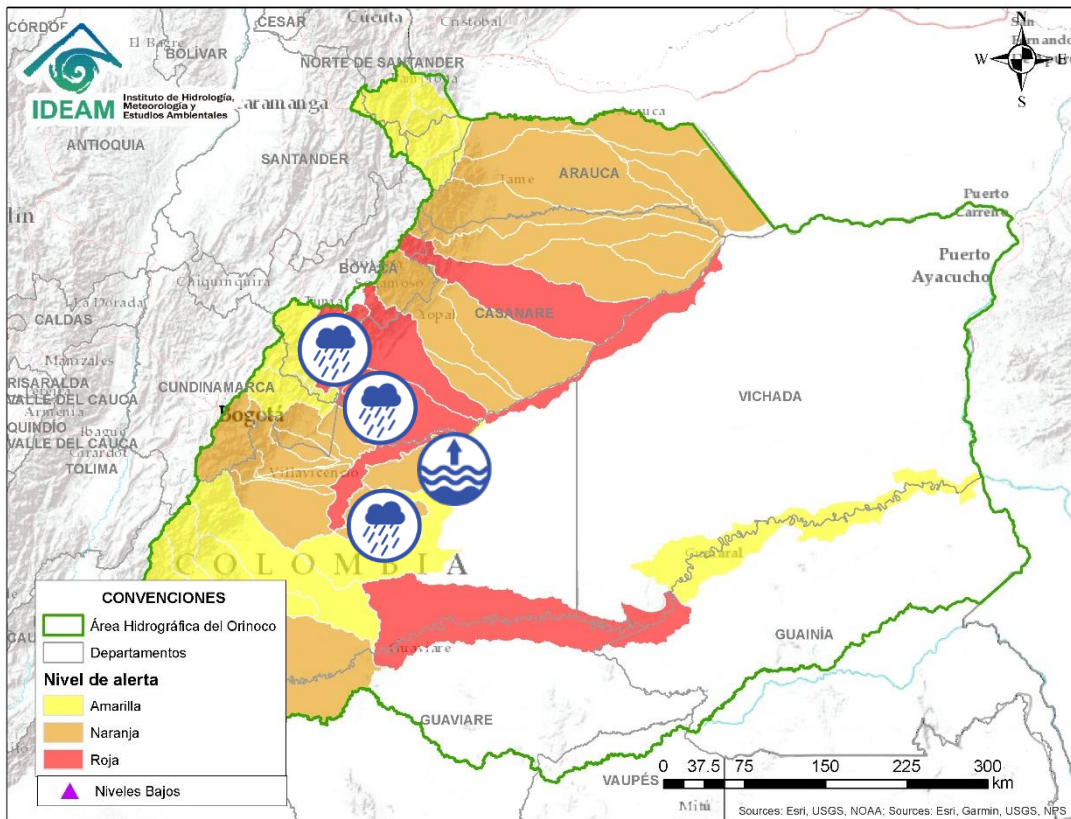




# Área Hidrográfica del Orinoco



Alerta	Zona Hidrográfica	Subzona o Cuenca Hidrográfica	Descripción de la alerta hidrológica
	Meta	Cuenca del río Guatiquía	Probabilidad de creciente súbita en el río Guatiquía y sus afluentes, especialmente los ríos Ocoa y su aportante el caño Grande. Se recomienda especial atención a la altura de Villavicencio y el municipio El Calvario.
	Meta	Cuenca del río Guacavía	Probabilidad de crecientes súbitas del río Guacavía y sus afluentes, se recomienda especial atención a la altura del municipio Cumaral (Meta).
	Meta	Cuenca río Humea	Probabilidad de incrementos moderados en los niveles del río Humea y sus afluentes, especialmente el río San Juanito. Especial atención en los municipios de Paratebuena y Medina (Cundinamarca).
	Meta	Directos al río Meta entre los ríos Humea y Upía	Probabilidad de crecientes súbitas en la SZH directos al río Meta entre los ríos Humea y Upía. Especial atención a la altura del municipio de Cabuyaro.
	Meta	Cuenca del río Guavio	Probabilidad de incrementos en el nivel de los río Guavio y sus afluentes. <b>Nota:</b> Actualización reporte ENEL: Descargas controladas desde el embalse El Guavio. Se recomienda a la población en general no hacer uso de las zonas ribereñas de los causes ni permitir que personas o semovientes transiten por dichas áreas (03/07/2022).
	Meta	Cuenca del río Garagoa	Probabilidad de creciente súbitas en la cuenca del río Garagoa y sus afluentes, especialmente el río Bata. Especial atención en los municipios de Chivor, Macanal, Somondoco, Garagoa, Almeida y Santa María.

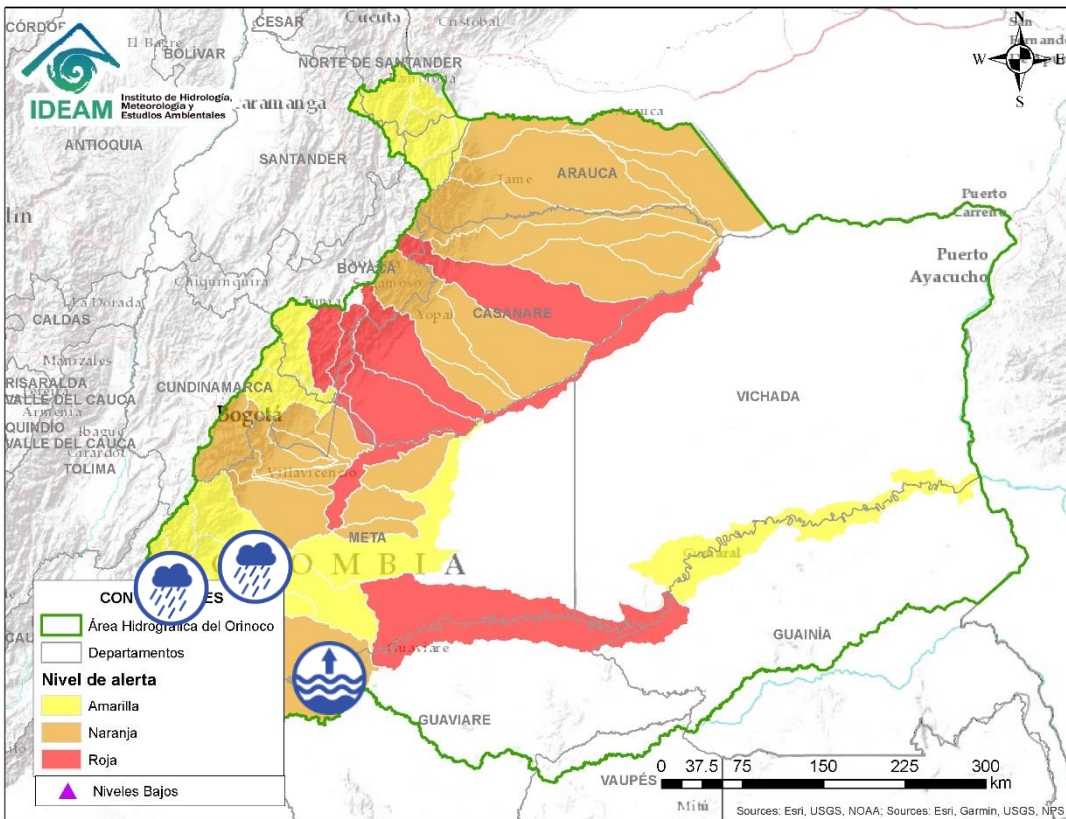


Alerta	Zona Hidrográfica	Subzona o Cuenca Hidrográfica	Descripción de la alerta hidrológica
	Meta	Cuenca del río Lengupá	Probabilidad de incrementos súbitos en el nivel del río Lengupá y aportantes, a la altura de los municipios de Rondón, Zetaquirá, Campohermoso y Santa María.
	Meta	Cuenca del río Upía	Probabilidad de crecientes súbitas en el río Upía y sus afluentes. Especial atención en los municipios de Sabanalarga, Villanueva (Casanare), Aquitania (Boyacá), Barranca de Upía y Cabuyaro (Meta). <b>Nota:</b> Actualización reporte ENEL: Descargas controladas desde el embalse El Guavio. Se recomienda a la población en general no hacer uso de las zonas ribereñas de los causes ni permitir que personas o semovientes transiten por dichas áreas (03/07/2022).
	Meta	Cuenca del río Túa	Probabilidad de crecientes súbitas en el río Túa y sus afluentes, se recomienda especial atención sobre los municipios de Monterrey, Tauramena y Villanueva (Casanare).
	Meta	Cuencas de los ríos caño Cumaral y Melúa	Probabilidad de incrementos súbitos en las cuencas de los ríos caño Cumaral, Melúa y sus afluentes entre otros aportantes a la cuenca alta del río Meta.
	Meta	Cuenca del río Yucao	Probabilidad de crecientes súbitas en la cuenca del río Yucao. Especial atención en el municipio de Puerto Gaitán (Meta).
	Meta	Cuenca del río Manacacías	Niveles altos del río Manacacías, aportante a la cuenca alta del río Meta. Especial atención en el municipio de Puerto Gaitán (Meta).

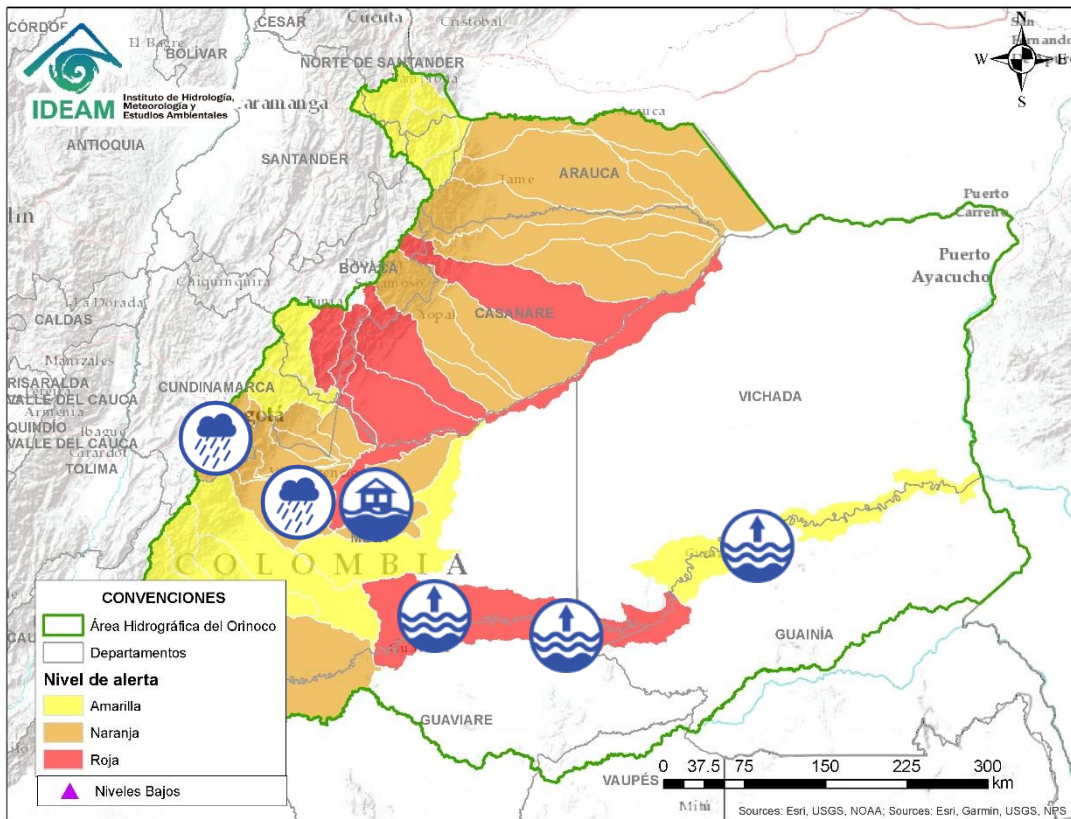




# Área Hidrográfica del Orinoco



Alerta	Zona Hidrográfica	Subzona o Cuenca Hidrográfica	Descripción de la alerta hidrológica
	Guaviare	Cuenca del río Losada	Probabilidad de crecientes súbitas en el río Losada y sus afluentes. Especial atención en el municipio de La Macarena (Meta).
	Guaviare	Cuenca del río Guayabero	Probabilidad de crecientes súbitas en el río Guayabero y sus afluentes. Especial atención en el municipio de La Macarena (Meta).
	Guaviare	Cuenca del río Guape	Probabilidad de crecientes súbitas en el río Guape y sus afluentes. Especial atención en los municipios de La Uribe y Mesetas.
	Guaviare	Alto Guaviare	Se prevé incrementos en los niveles en el Alto Guaviare y sus afluentes, especial atención en los municipios de La Macarena y San José del Guaviare.
	Guaviare	Cuenca del río Guejar	Probabilidad de crecientes súbitas en el río Guejar y sus afluentes, se recomienda especial atención entre los municipios de San Juan de Arama y Vistahermosa.
	Guaviare	Cuenca del río Ariari	Probabilidad de crecientes súbitas en el río Ariari y sus aportante, especialmente en de los caños Aguas Claras y Buenos Aires. Especial atención en los municipios de Cubarral, Puerto Rico, Fuente de Oro, El Dorado, Granda, Guamal, Lejanías, El Castillo, Puerto Lleras, San Juan de Arama y Vista Hermosa (Meta).

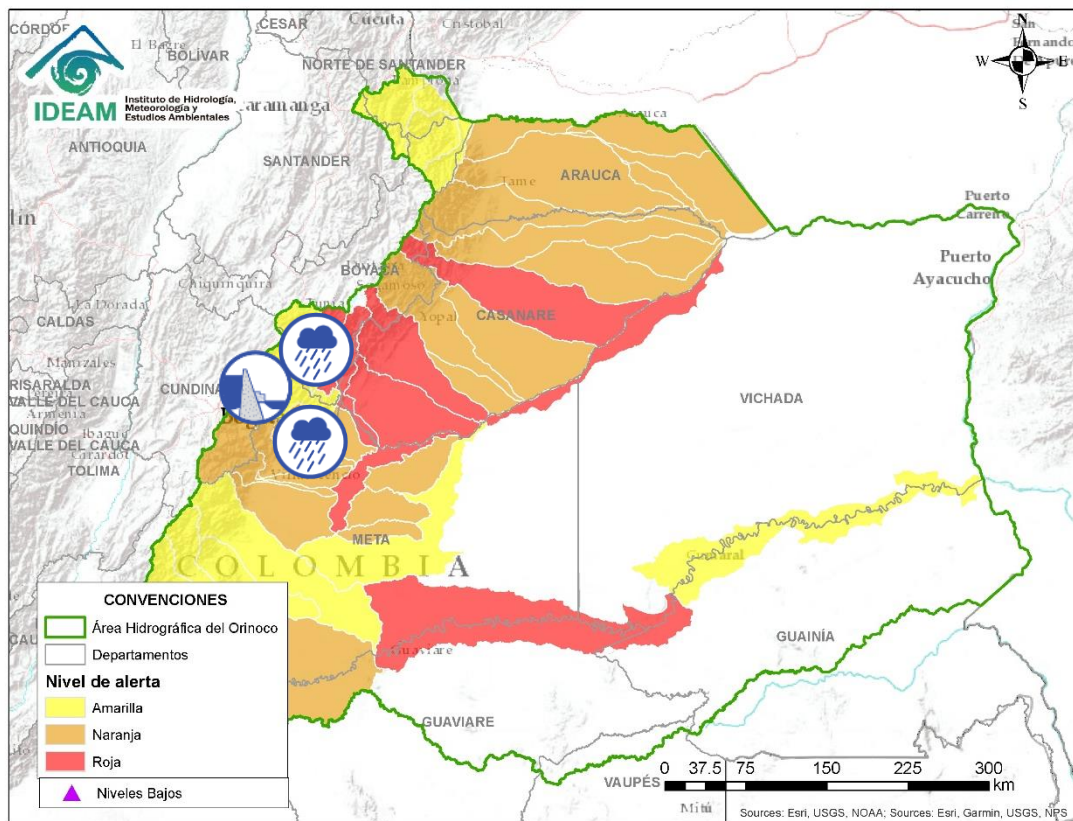


Alerta	Zona Hidrográfica	Subzona o Cuenca Hidrográfica	Descripción de la alerta hidrológica
	Guaviare	Cuenca media del río Guaviare	Niveles altos en la cuenca media del río Guaviare. Se recomienda especial atención a la altura del municipio San José del Guaviare y Mapiripán, ante posibles afectaciones por desbordamientos e inundaciones.
	Guaviare	Cuenca baja del río Guaviare	Se prevé incrementos en los niveles en la parte baja del río Guaviare, con valores en el rango de altos históricos para la época.
	Meta	Cuencas de los ríos Metica, Guamal y Humadea	Probabilidad de crecientes súbitas en las cuencas de los ríos Metica, Guamal y Humadea y sus afluentes, aportantes a la cuenca alta del río Meta.
	Meta	Cuenca río Guayuriba	Probabilidad de crecientes súbitas en el río Guayuriba y sus afluentes, especialmente en sus aportantes como la quebrada Rincón y los ríos Calostros, Blanco y Negro a la altura de los municipios de La Calera, Guayabetal (Cundinamarca), Acacias y Villavicencio (Meta).
	Meta	Directos al Metica entre ríos Guayuriba y Yucao	Desbordamiento del río Meta a la altura de los municipios de Puerto López y Cabuyaro (Meta), y probabilidad de crecientes súbitas en los directos al Metica entre los ríos Guayuriba y Yucao. Se recomienda especial atención en los municipios de Puerto López, Cabuyaro y Puerto Gaitán (Meta). <b>Nota:</b> 1) Se presenta desbordamiento del río Meta a la altura de Cabuyaro (19/05/2022). 2) Se reporta creciente súbita del río Metica afectando varias familias en el municipio de Cabuyaro (19/05/2022).
	Meta	Cuenca del río Negro	Probabilidad de crecientes súbitas en el río Negro y sus afluentes, se recomienda especial atención en Villavicencio (Meta).

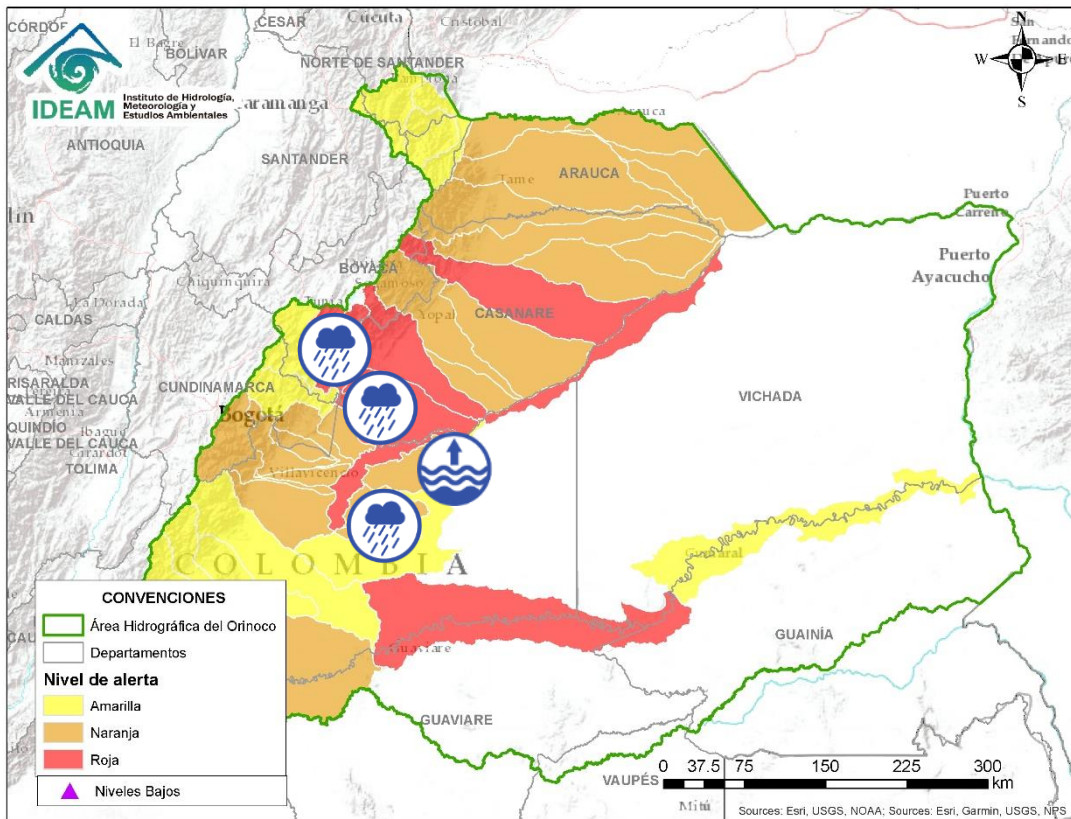




# Área Hidrográfica del Orinoco

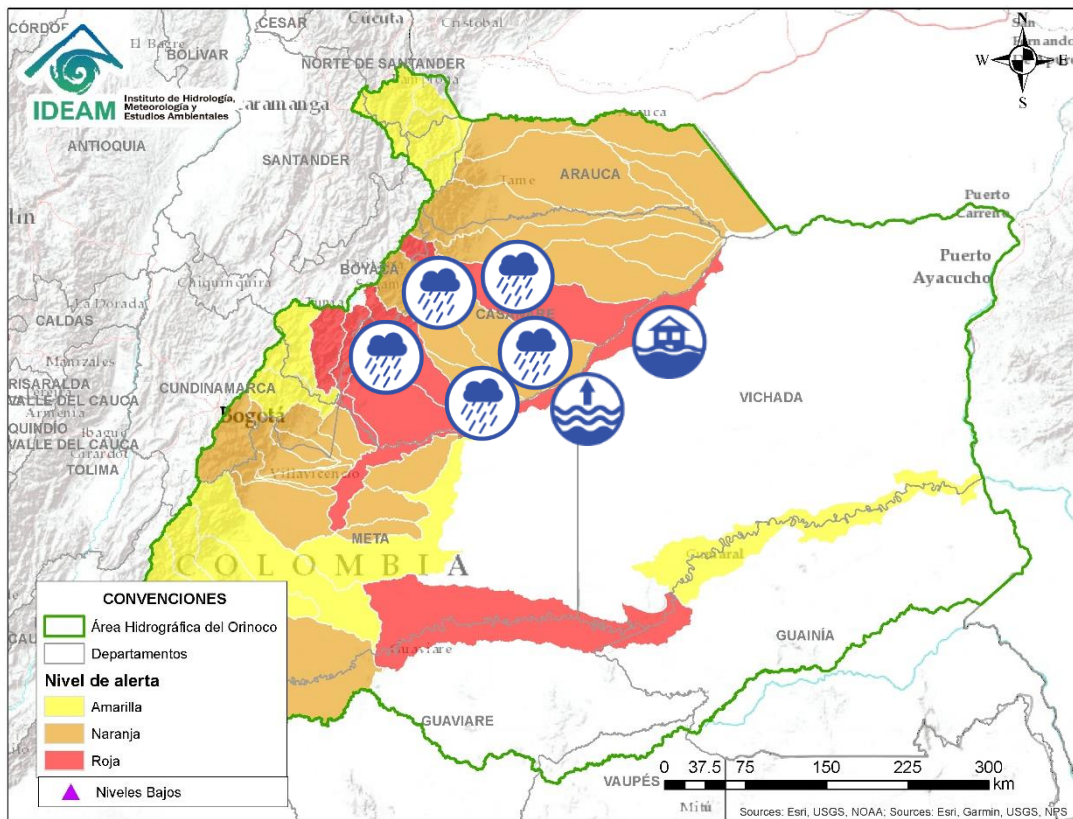


Alerta	Zona Hidrográfica	Subzona o Cuenca Hidrográfica	Descripción de la alerta hidrológica
	Meta	Cuenca del río Guatiquía	Probabilidad de creciente súbita en el río Guatiquía y sus afluentes, especialmente los ríos Ocoa y su aportante el caño Grande. Se recomienda especial atención a la altura de Villavicencio y el municipio El Calvario.
	Meta	Cuenca del río Guacavía	Probabilidad de crecientes súbitas del río Guacavía y sus afluentes, se recomienda especial atención a la altura del municipio Cumaral (Meta).
	Meta	Cuenca río Humea	Probabilidad de incrementos moderados en los niveles del río Humea y sus afluentes, especialmente el río San Juanito. Especial atención en los municipios de Paratebuena y Medina (Cundinamarca).
	Meta	Directos al río Meta entre los ríos Humea y Upía	Probabilidad de crecientes súbitas en la SZH directos al río Meta entre los ríos Humea y Upía. Especial atención a la altura del municipio de Cabuyaro.
	Meta	Cuenca del río Guavio	Probabilidad de incrementos en el nivel de los río Guavio y sus afluentes. <b>Nota:</b> Actualización reporte ENEL: Descargas controladas desde el embalse El Guavio. Se recomienda a la población en general no hacer uso de las zonas ribereñas de los causes ni permitir que personas o semovientes transiten por dichas áreas (03/07/2022).
	Meta	Cuenca del río Garagoa	Probabilidad de creciente súbitas en la cuenca del río Garagoa y sus afluentes, especialmente el río Bata. Especial atención en los municipios de Chivor, Macanal, Somondoco, Garagoa, Almeida y Santa María.



Alerta	Zona Hidrográfica	Subzona o Cuenca Hidrográfica	Descripción de la alerta hidrológica
	Meta	Cuenca del río Lengupá	Probabilidad de incrementos súbitos en el nivel del río Lengupá y aportantes, a la altura de los municipios de Rondón, Zetaquirá, Campohermoso y Santa María.
	Meta	Cuenca del río Upía	Probabilidad de crecientes súbitas en el río Upía y sus afluentes. Especial atención en los municipios de Sabanalarga, Villanueva (Casanare), Aquitania (Boyacá), Barranca de Upía y Cabuyaro (Meta). <b>Nota:</b> Actualización reporte ENEL: Descargas controladas desde el embalse El Guavio. Se recomienda a la población en general no hacer uso de las zonas ribereñas de los causes ni permitir que personas o semovientes transiten por dichas áreas (03/07/2022).
	Meta	Cuenca del río Túa	Probabilidad de crecientes súbitas en el río Túa y sus afluentes, se recomienda especial atención sobre los municipios de Monterrey, Tauramena y Villanueva (Casanare).
	Meta	Cuencas de los ríos caño Cumaral y Melúa	Probabilidad de incrementos súbitos en las cuencas de los ríos caño Cumaral, Melúa y sus afluentes entre otros aportantes a la cuenca alta del río Meta.
	Meta	Cuenca del río Yucao	Probabilidad de crecientes súbitas en la cuenca del río Yucao. Especial atención en el municipio de Puerto Gaitán (Meta).
	Meta	Cuenca del río Manacacías	Niveles altos del río Manacacías, aportante a la cuenca alta del río Meta. Especial atención en el municipio de Puerto Gaitán (Meta).

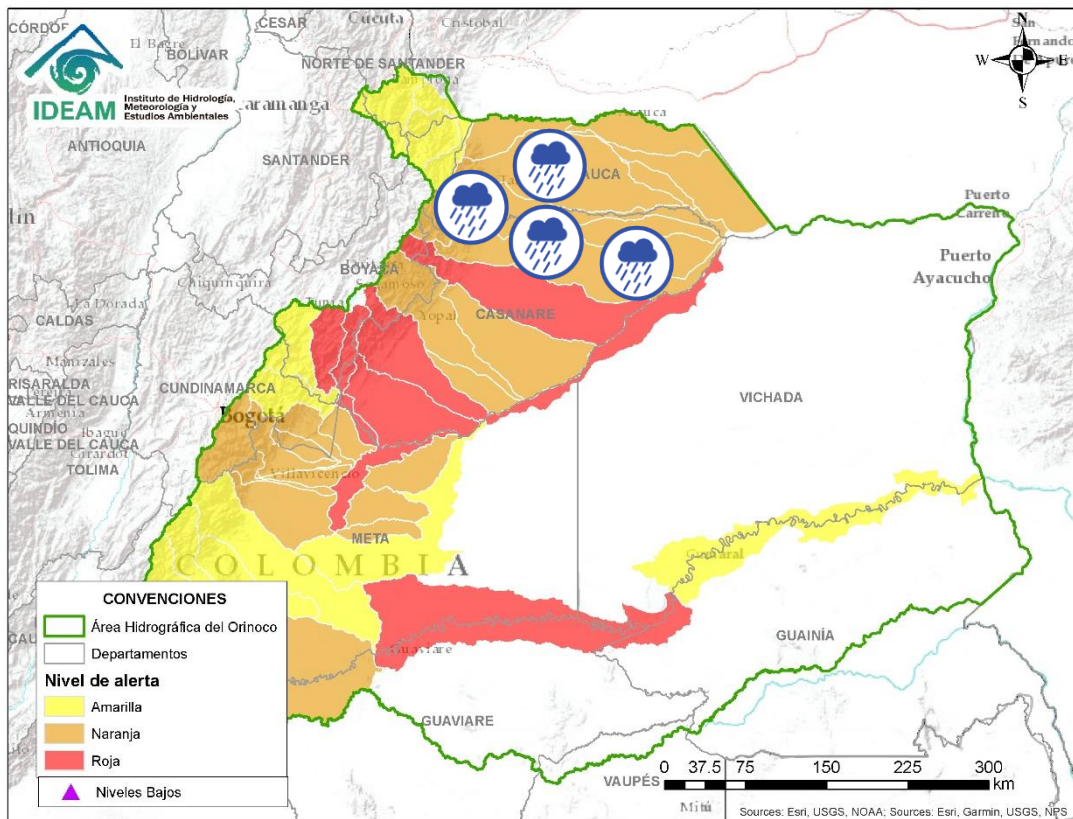




Alerta	Zona Hidrográfica	Subzona o Cuenca Hidrográfica	Descripción de la alerta hidrológica
	Meta	Cuenca del río Cusiana	Probabilidad de crecientes súbitas en el río Cusiana y sus afluentes, se recomienda especial atención en los municipios de Pajarito (Boyacá), Tauramena, Aguazul y Maní (Casanare).
	Meta	Directos al Meta entre Cusiana y Cravo Sur	Probabilidad de crecientes súbitas en los ríos de la Subzona hidrográfica Directos al Meta entre los ríos Cusiana y Cravo Sur.
	Meta	Cuenca del río Cravo Sur	Probabilidad de crecientes súbitas en el río Cravo Sur y sus afluentes. Especial atención en los municipios de Labranzagrande (Boyacá) y Yopal (Casanare).
	Meta	Caño Guanápalo	Probabilidad de crecientes súbitas en el caño Guanápalo. Especial atención a la altura de los municipios de San Luis de Palenque y Orocué (Casanare).
	Meta	Cuenca del río Pauto	Crecientes súbitas en los ríos Pauto, Pore y sus aportantes. Especial atención en los municipios de Chita, Pisba, Socotá (Boyacá), Támara, Pore, San Luis de Palenque y Trinidad (Casanare). <b>Nota:</b> <b>1)</b> Afectación de viviendas en el Municipio de Pore, Vereda La Plata sector el Garzón (Casanare), debido a la socavación lateral de la margen derecha del Río Pauto, debido al trasvase de caudal del Río Pauto hacia la Curama (30/06/2022). <b>2)</b> Desbordamiento del río Curama a la altura de la vereda Bocas de Pore del municipio de Pore (Casanare) (04/07/2022). <b>3)</b> Desbordamiento del río Pauto a la altura de las veredas La Plata y Brisas de Pauto del municipio de Pore (Casanare) (04/07/2022).
	Meta	Parte baja del río Meta	Niveles altos en la parte baja del río Meta, entre los municipios de Puerto Gaitán (Meta) hasta Paz de Ariporo (Casanare), con valores en el rango de la cota de afectación.

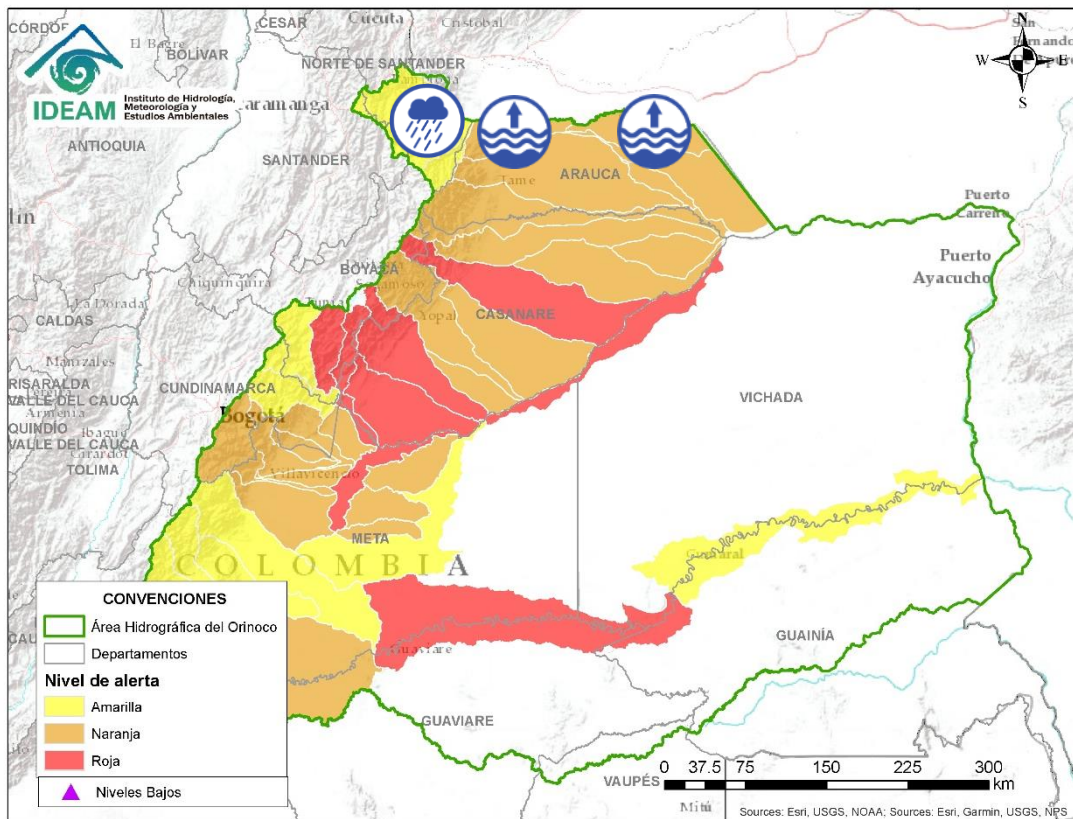


# Área Hidrográfica del Orinoco



Alerta	Zona Hidrográfica	Subzona o Cuenca Hidrográfica	Descripción de la alerta hidrológica
	Meta	Directos al río Meta entre ríos Pauto y Ariporo (mi)	Probabilidad de crecientes súbitas en la SZH de los Directos al río Meta entre ríos Pauto y Ariporo (mi).
	Casanare	Caño Aguaclarita	Niveles altos en el Río Casanare, atención en la SZH Caño Aguaclarita.
	Casanare	Cuenca del río Ariporo	Probabilidad de incrementos súbitos en los niveles del río Ariporo y sus aportantes. Especial atención en el municipio de Paz de Ariporo.
	Casanare	Cuenca del río Casanare	Continúan los niveles altos en el río Casanare a lo largo de su recorrido, estar atentos ante posibles incrementos de los niveles en los afluentes al cauce principal. Especial atención en los municipios de Chita (Boyacá), Hato Corozal, La Salina, Sácama (Casanare), Puerto Rondón, Tame, y Cravo Norte (Arauca).).
	Casanare	Cuenca del río Cravo Norte	Probabilidad de crecientes súbitas en el río Cravo Norte y sus afluentes, a la altura del municipio de Tame (Arauca).

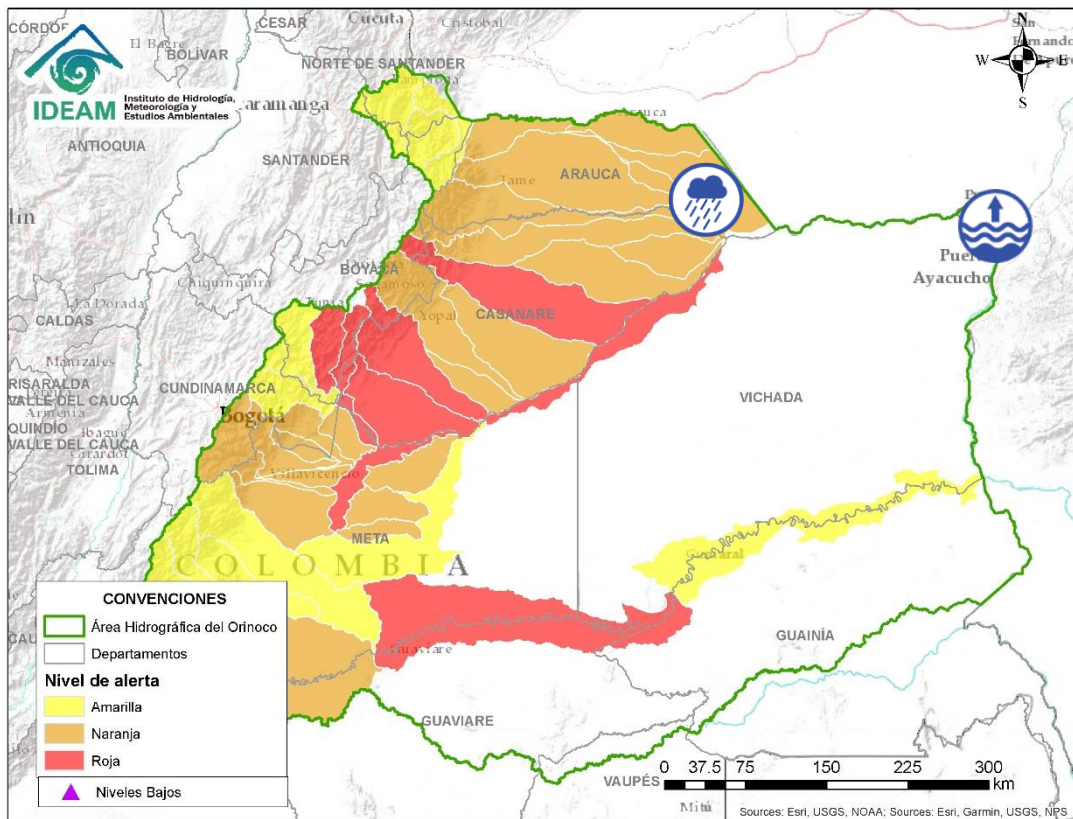




Alerta	Zona Hidrográfica	Subzona o Cuenca Hidrográfica	Descripción de la alerta hidrológica
	Arauca	Cuenca del río Chitagá	Probabilidad de crecientes súbitas en la cuenca del río Chitagá y sus afluentes. Especial atención en el municipio de Cácuta y Silos (Norte de Santander).
	Arauca	Cuenca del río Margua	Probabilidad de crecientes súbitas en la cuenca del río Margua. Especial atención en el municipio de Toledo (Norte de Santander).
	Arauca	Río Cobugón – Río Cobaría	Probabilidad de crecientes súbitas en los ríos Cobugón, Cobaría y sus afluentes. Especial atención en el municipio de Cubará (Boyacá).
	Arauca	Cuenca del río Bojabá	Probabilidad de crecientes súbitas en el río Bojabá y sus afluentes. Se recomienda especial atención en los municipios de Cubará (Boyacá) y Saravena (Arauca).
	Arauca	Cuenca del río Banadía y otros directos al Arauca	Niveles altos en el río Arauca y en el río Banadía entre otros directos al río Arauca. Especial atención en el municipio de Arauquita, Saravena, Puerto Nariño y Fortul (Arauca).
	Arauca	Bajo río Arauca	Se prevé incrementos en los niveles del río Arauca, a la altura de la ciudad de Arauca.

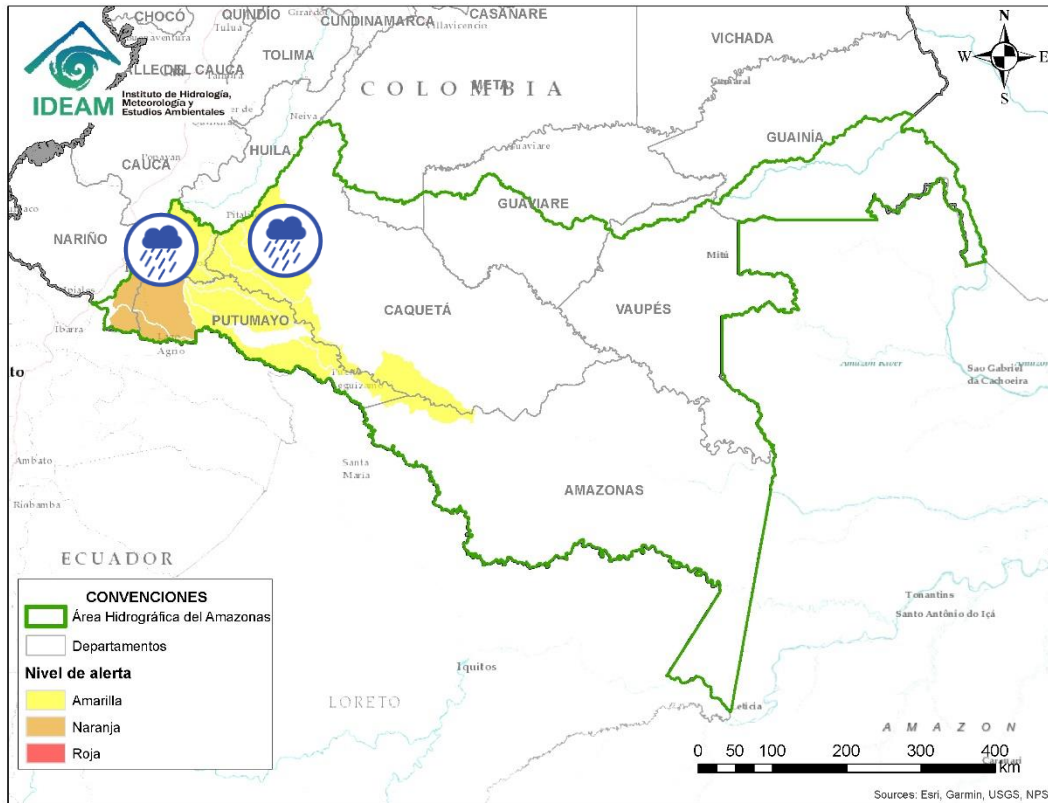







# Área Hidrográfica del Orinoco

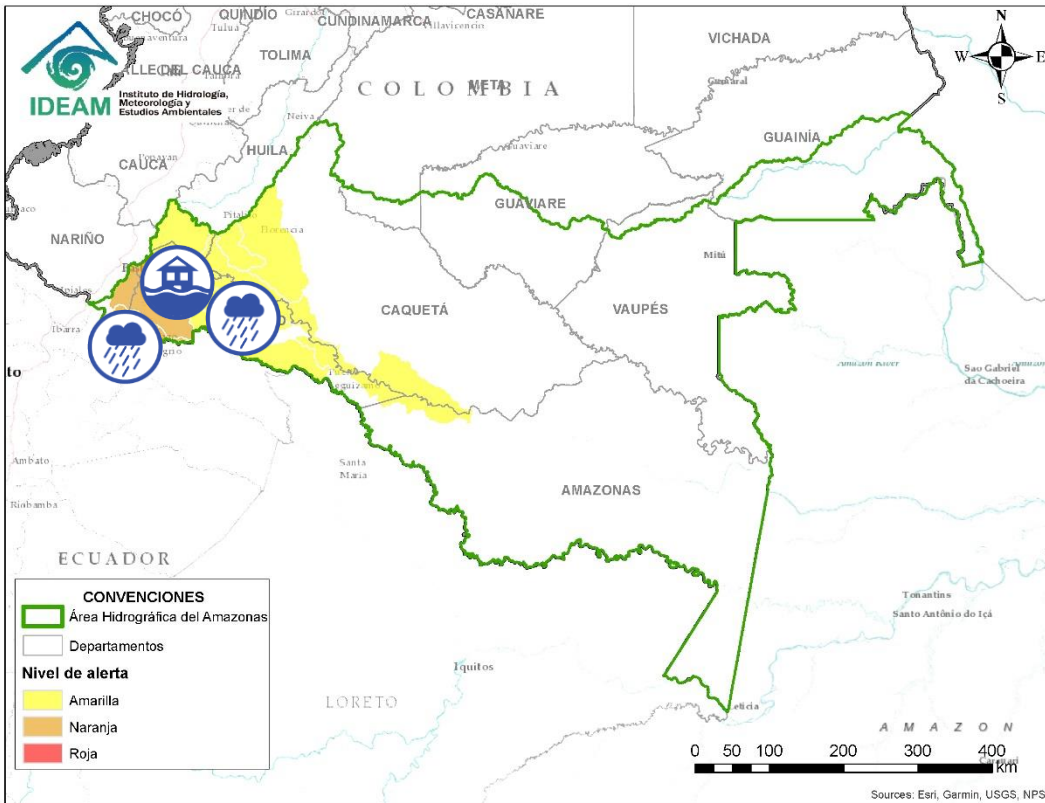







Alerta	Zona Hidrográfica	Subzona o Cuenca Hidrográfica	Descripción de la alerta hidrológica
	Arauca	Cuenca del río Cinaruco	Probabilidad de incrementos moderados en el nivel del río Cinaruco y sus afluentes.
	Arauca	Caño Samuco	Probabilidad de incrementos moderados en el nivel del Caño Samuco en Arauca.
	Orinoco Directos	Río Orinoco	Niveles altos en el río Orinoco a la altura de Puerto Carreño (Vichada). Se recomienda especial atención en el municipio de Puerto Carreño y demás comunidades asentadas en zonas ribereñas al río.





Alerta	Zona Hidrográfica	Subzona o Cuenca Hidrográfica	Descripción de la alerta hidrológica
	Caquetá	Cuenca del río Orteguaza	Probabilidad de crecientes súbitas en el río Orteguaza y sus afluentes, los ríos Caraño y Hacha en el piedemonte caqueteño, a la altura del municipio de Florencia (Caquetá). Se recomienda especial atención en las ciudades de Florencia, Paujil, Doncello, Albania y San José de Fragua.
	Caquetá	Cuenca del río Pescado	Probabilidad de crecientes súbitas en el río Pescado y sus afluentes en el piedemonte caqueteño. Se recomienda especial atención en los municipios de Albania, Valparaíso y Belén de los Andaquíes.
	Caquetá	Cuenca del río Mecaya	Probabilidad de incrementos súbitos en los niveles de los ríos Mecaya y sus afluentes, aportantes al Medio Caquetá.
	Caquetá	Cuenca alta del río Caquetá	Probabilidad de incrementos moderados en los niveles de la cuenca alta del río Caquetá, se recomienda especial atención en el río Mocoa y sus afluentes los ríos Rumiayaco, Tarauquita, Pepino, Sangoyaco, Dantayaco y Mulato, entre otros aportantes a la cuenca alta del río Caquetá. Igual atención al río Inchiyaco y Tambor en el municipio de Piamonte (Cauca).
	Caquetá	Cuenca media del río Caquetá	Probabilidad de incrementos súbitos en el nivel de la parte media del río Caquetá, se recomienda especial atención en los municipios de Currillo, Solita y Solano.



Alerta	Zona Hidrográfica	Subzona o Cuenca Hidrográfica	Descripción de la alerta hidrológica
	Putumayo	Cuenca alta del río Putumayo	Probabilidad de crecientes súbitas en el río Putumayo y sus aportantes, principalmente el Alto Putumayo (Sibundoy - Putumayo), en los ríos Guamuez (municipio de Orito) y Sucio (municipio de Puerres).
	Putumayo	Cuenca alta del río Putumayo	<b>Alerta puntual</b> por creciete súbita e inundación del río San Francisco a la altura del municipio de San Francisco Putumayo (04/07/2022).
	Putumayo	Cuenca alta del río Putumayo	<b>Alerta puntual</b> por creciete súbita e inundación en el Valle de Sibundoy , se encuentra incomunicada la vía Pasto (Nariño) – Mocoa (Putumayo) (04/07/2022).
	Putumayo	Cuenca del río San Miguel	Probabilidad de crecientes súbitas en el río San Miguel y sus afluentes, espacialmente en la quebrada La Hormiga. Especial atención en los municipios de Ipiales (Nariño), Valle de Guamuez y San Miguel.
	Putumayo	Cuenca media del río Putumayo	Niveles altos del cauce principal del río Putumayo entre los municipios de Puerto Asís, Puerto López y Puerto Leguizamo (Putumayo).





## RESUMEN

Debido a las precipitaciones de los últimos días, se presenta saturación de humedad en los suelos, que dan origen a diferentes niveles de probabilidad para la ocurrencia de deslizamientos de tierra, en zonas de ladera y alta pendiente:

**Alta:** Para algunos municipios de Antioquia, Boyacá, Bolívar, Caldas, Caquetá, Casanare, Cauca, Chocó, Cundinamarca, Meta, Nariño, Norte de Santander, Putumayo, Risaralda.

**Moderada:** Para algunos municipios de Antioquia, Bolívar, Boyacá, Caldas, Casanare, Cauca, Chocó, Cundinamarca, Córdoba, Meta, Nariño, Norte de Santander, Putumayo, Quindío, Santander, Tolima, y Valle del Cauca.

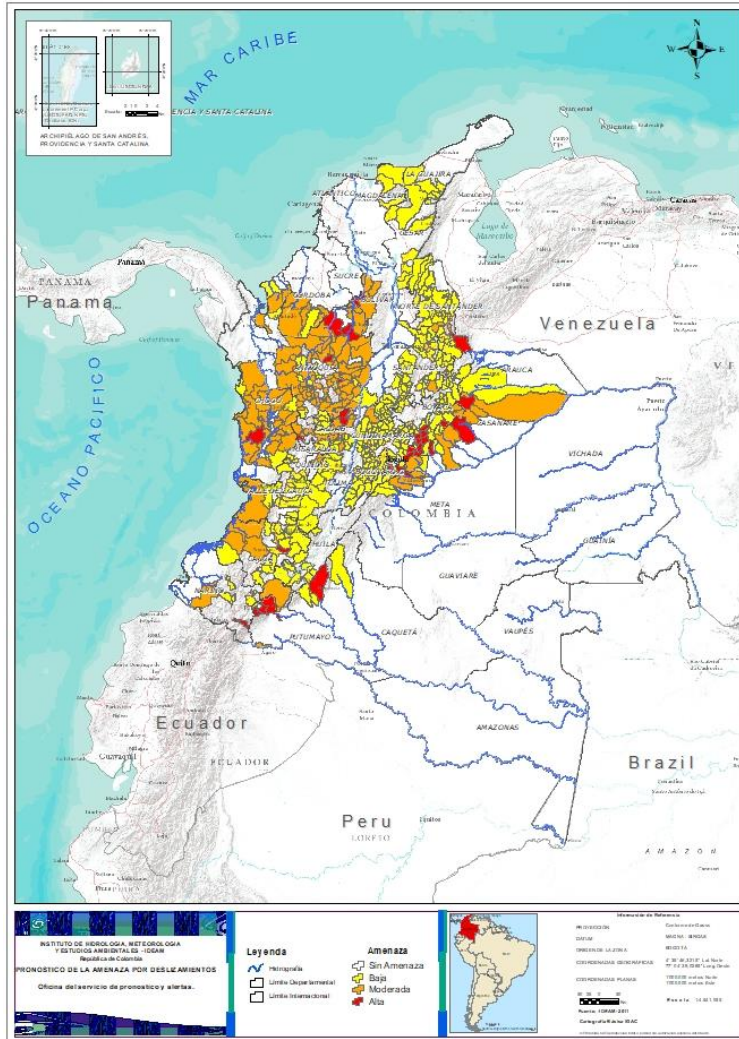
**Baja:** Para algunos municipios de los departamentos de la región Caribe, Andina, Amazonía, Orinoquia y Pacífica.



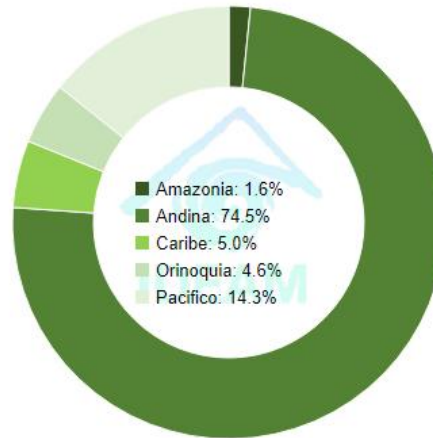
Fuente: <https://www.telesurtv.net/>



# Pronóstico de la Amenaza por Deslizamientos de Tierra



**TOTAL MUNICIPIOS: 498**



DEPARTAMENTO	N°
ANTIOQUIA	14
ARAUCA	1
BOYACÁ	48
CALDAS	10
CAQUETÁ	3
CASANARE	5
CAUCA	19
CESAR	7
CHOCÓ	3
CUNDINAMARCA	81
CÓRDOBA	1
HUILA	9
LA GUAJIRA	6
MAGDALENA	3
META	3
NARIÑO	7
NORTE DE SANTANDER	25
QUINDÍO	2
RISARALDA	1
SANTANDER	44
TOLIMA	24
VALLE DEL CAUCA	16
<b>TOTAL</b>	<b>332</b>

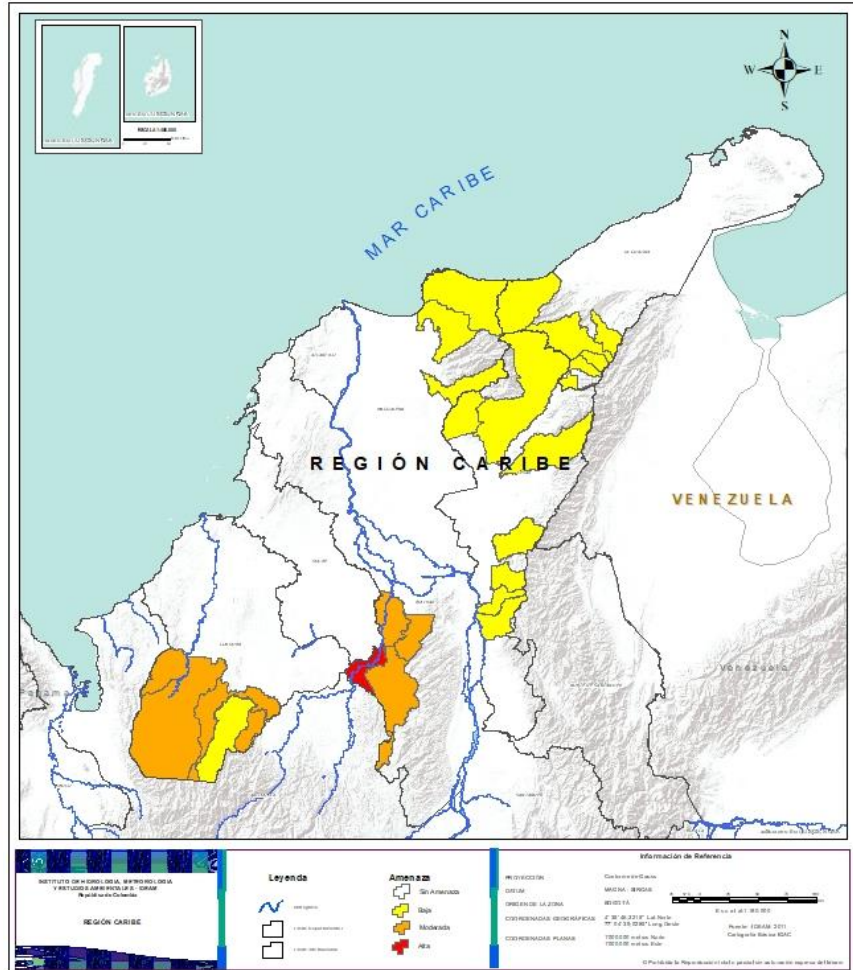
DEPARTAMENTO	N°
ANTIOQUIA	69
BOLÍVAR	3
BOYACÁ	2
CALDAS	8
CASANARE	6
CAUCA	4
CHOCÓ	17
CUNDINAMARCA	2
CÓRDOBA	4
META	3
NARIÑO	1
NORTE DE SANTANDER	3
PUTUMAYO	1
QUINDÍO	2
RISARALDA	3
SANTANDER	2
TOLIMA	4
VALLE DEL CAUCA	1
<b>TOTAL</b>	<b>135</b>

DEPARTAMENTO	N°
ANTIOQUIA	4
BOLÍVAR	1
BOYACÁ	8
CALDAS	1
CAQUETÁ	1
CASANARE	3
CAUCA	1
CHOCÓ	1
CUNDINAMARCA	3
META	2
NARIÑO	1
NORTE DE SANTANDER	1
PUTUMAYO	3
RISARALDA	1
<b>TOTAL</b>	<b>31</b>





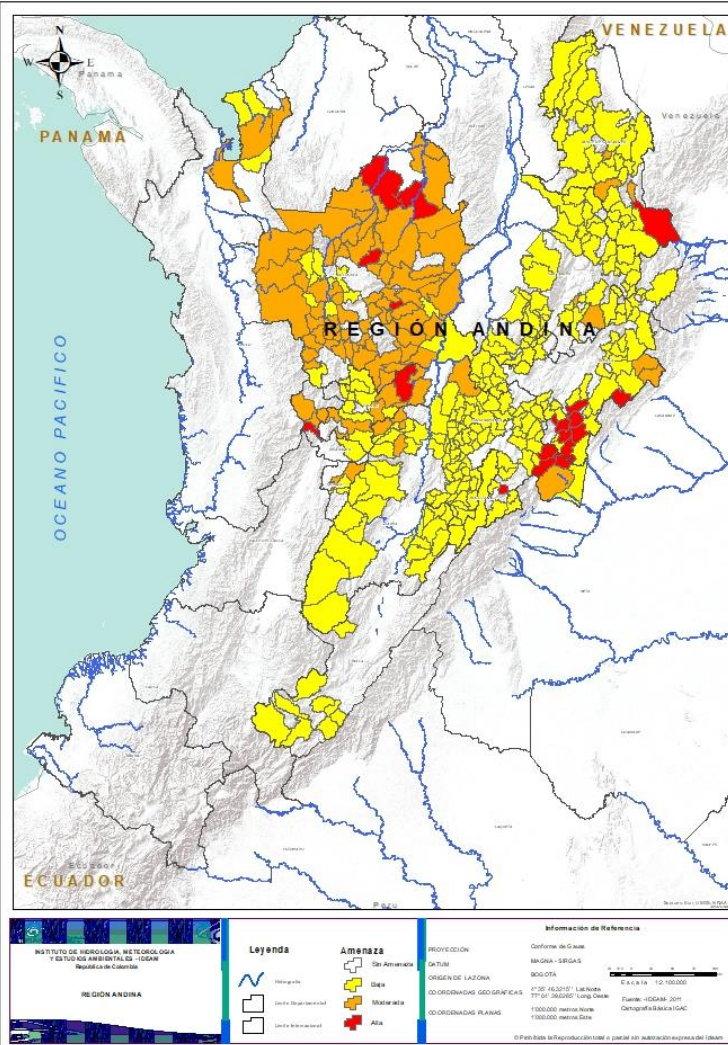
## REGIÓN CARIBE



Alerta	SITIOS PARA LOS CUALES SE GENERA LA ALERTA
	<b>BOLÍVAR:</b> San Jacinto Del Cauca.
	<b>BOLÍVAR:</b> Achí, Montecristo, Tiquisio (Puerto Rico). <b>CÓRDOBA:</b> Montelíbano, San Jose De Ure, Tierralta, Valencia.
	<b>CESAR:</b> Agustín Codazzi, Curumaní, El Copey, La Gloria, Pailitas, Pelaya, Valledupar. <b>CÓRDOBA:</b> Puerto Libertador. <b>LA GUAJIRA:</b> Dibulla, El Molino, Fonseca, La Jagua Del Pilar, San Juan Del Cesar, Villanueva. <b>MAGDALENA:</b> Ciénaga, Fundación, Santa Marta.



## REGIÓN ANDINA

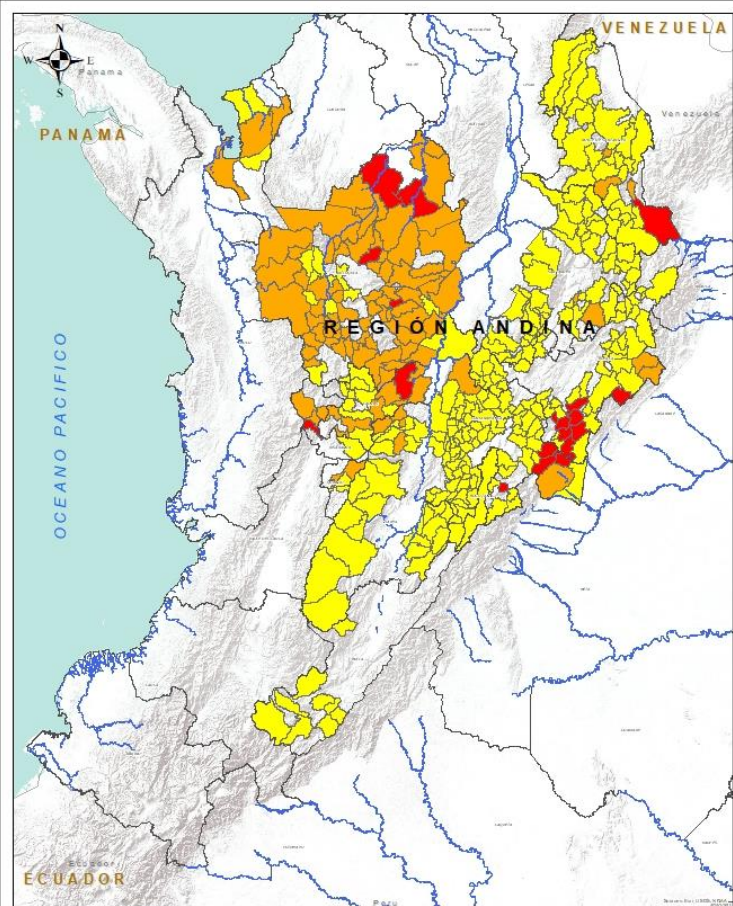


Alerta	SITIOS PARA LOS CUALES SE GENERA LA ALERTA
	<p><b>ANTIOQUIA:</b> Alejandría, Angostura, Cáceres, Zaragoza.</p> <p><b>BOYACÁ:</b> Campheroso, Garagoa, Macanal, Miraflores, Pachavita, Pajarito, Santa María, Zetaquirá.</p> <p><b>CALDAS:</b> Samaná.</p> <p><b>CUNDINAMARCA:</b> Cáqueza, Gachalá, Ubalá.</p> <p><b>NORTE DE SANTANDER:</b> Toledo.</p> <p><b>RISARALDA:</b> Santuario.</p>
	<p><b>ANTIOQUIA:</b> Abejorral, Abriaquí, Amagá, Amalfi, Angelópolis, Anorí, Anzá, Argelia, Armenia, Barbosa, Betania, Betulia, Briceño, Caldas, Campamento, Carolina, Ciudad Bolívar, Concepción, Concordia, Dabeiba, El Bagre, Fredonia, Frontino, Gómez Plata, Granada, Guadalupe, Guatapé, Heliconia, Ituango, La Ceja, La Unión, Maceo, Medellín, Montebello, Nariño, Nechí, Peñol, Puerto Berrío, Puerto Nare, Remedios, Rionegro, Sabanalarga, Salgar, San Andrés De Cuerquía, San Carlos, San Francisco, San Jerónimo, San Luis, San Pedro De Urabá, San Rafael, San Roque, San Vicente, Santa Bárbara, Santa Fe De Antioquia, Santo Domingo, Segovia, Sonsón, Sopetrán, Tarazá, Titiribí, Toledo, Turbo, Uramita, Urao, Valdivia, Venecia, Yalí, Yarumal, Yolombó.</p> <p><b>BOYACÁ:</b> Paya, Pisba</p> <p><b>CALDAS:</b> Anserma, Chinchiná, Manizales, Marquetalia, Marulanda, Norcasia, Pensilvania, Victoria.</p> <p><b>CUNDINAMARCA:</b> Medina, Yacopí</p> <p><b>NORTE DE SANTANDER:</b> Arboledas, Chinácota, Lourdes.</p> <p><b>QUINDÍO:</b> Armenia, Salento.</p> <p><b>RISARALDA:</b> Apía, Belén De Umbría, Pueblo Rico.</p> <p><b>SANTANDER:</b> Coromoro, Páramo.</p> <p><b>TOLIMA:</b> Fresno, Herveo, Líbano, Palocabildo.</p>





## REGIÓN ANDINA



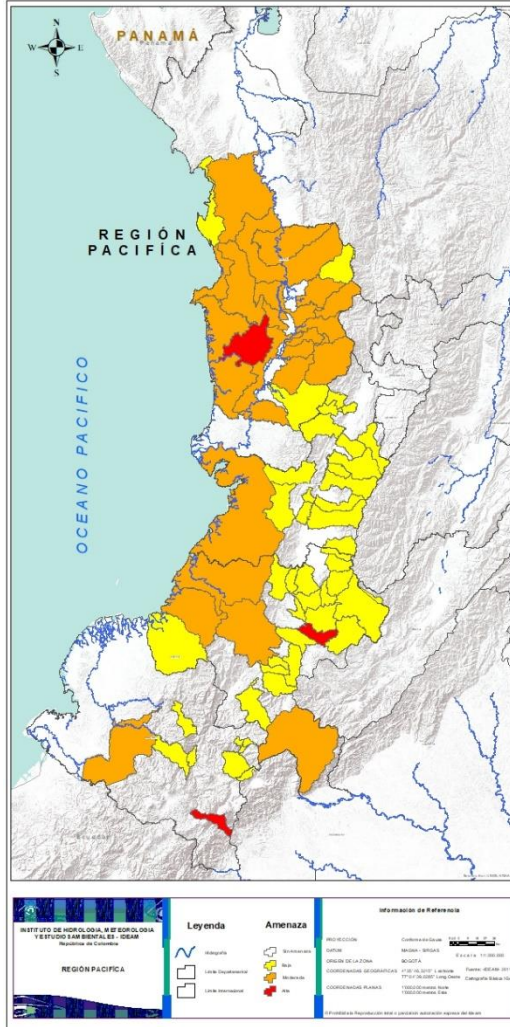
Alerta	SITIOS PARA LOS CUALES SE GENERA LA ALERTA
	<p><b>ANTIOQUIA:</b> Andes, Apartadó, Belmira, Buritica, Caicedo, Cañasgordas, Caracolí, Caramanta, Ebéjico, Giraldo, Necoclí, Olaya, Puerto Triunfo, San Pedro De Los Milagros.</p>
	<p><b>BOYACÁ:</b> Almeida, Aquitania, Betétiva, Boavita, Buenavista, Chinavita, Chita, Chivor, Coper, Corrales, Covarachía, El Espino, Gámeza, Guicán, La Uvita, La Victoria, Labranzagrande, Maripí, Mongua, Monquirá, Muzo, Otanche, Páez, Panqueba, Pauna, Paz De Rio, Pesca, Puerto Boyacá, Quípama, Rondón, Saboyá, San Eduardo, San José De Pare, San Luis De Gaceno, San Mateo, San Pablo De Borbur, Santana, Soatá, Socha, Socotá, Sogamoso, Susacón, Tasco, Tibaná, Tópaga, Turmequé, Úmbita, Ventaquemada.</p>
	<p><b>CALDAS:</b> Aguadas, Filadelfia, La Merced, Manzanares, Marmato, Neira, Pácora, Salamina, Supia, Villamaria.</p>
	<p><b>CUNDINAMARCA:</b> Agua De Dios, Albán, Anapoima, Anolaima, Arbeláez, Bituima, Bogotá, D.c., Bojacá, Cabrera, Cachipay, Caparrapí, Carmen De Carupa, Chaguani, Chipaque, Choachí, Chocontá, Cogua, Cucunubá, El Colegio, El Peñón, El Rosal, Facatativá, Fusagasugá, Gachetá, Gama, Granada, Guaduas, Guatavita, Guayabal De Síquima, Guayabetal, Gutiérrez, Junín, La Calera, La Mesa, La Palma, La Peña, La Vega, Lenguazaque, Machetá, Manta, Nilo, Nimaima, Nocaima, Pacho, Paime, Pandi, Paratebueno, Pasca, Quebradanegra, Quetame, Quipile, Ricaurte, San Antonio De Tequendama, San Bernardo, San Cayetano, San Francisco, San Juan De Rioseco, Sasaima, Sesquillé, Sibaté, Sylvania, Soacha, Subachoque, Suesca, Supatá, Sutatausa, Tabio, Tausa, Tena, Tibacuy, Topaipí, Útica, Venecia, Vergara, Vianí, Villagómez, Villapinzón, Villeta, Viotá, Zipacón, Zipaquirá.</p>
	<p><b>HUILA:</b> Altamira, Guadalupe, La Plata, Pitalito, Saladoblanco, San Agustín, Santa María, Suaza, Tarqui.</p>
	<p><b>NORTE DE SANTANDER:</b> Ábrego, Cáchira, Cócota, Chitagá, Convención, Cúcuta, Cucutilla, Durania, El Carmen, El Tarra, El Zulia, Gramalote, Hacarí, Labateca, Mutiscua, Ocaña, Pamplona, Salazar, San Calixto, San Cayetano, Santiago, Sardinata, Silos, Teorama, Villa Caro.</p>
	<p><b>QUINDÍO:</b> Calarcá, Córdoba.</p>
	<p><b>RISARALDA:</b> Santa Rosa De Cabal.</p>
	<p><b>SANTANDER:</b> Aguada, Albania, Barbosa, Bucaramanga, Carcasí, Cerrito, Charalá, Charta, Chipatá, Concepción, Confines, Contratación, El Carmen, El Guacamayo, El Playón, Florián, Floridablanca, Girón, Guaca, Guavatá, Güepsa, La Belleza, La Paz, Landázuri, Lebrija, Macaravita, Málaga, Matanza, Mogotes, Oiba, Onzaga, Piedecuesta, Puente Nacional, Rionegro, San Andrés, San Benito, San Miguel, San Vicente De Chucurí, Santa Helena Del Opón, Sucre, Suratá, Tona, Valle De San José, Vélez.</p>
	<p><b>TOLIMA:</b> Anzoátegui, Armero (Guayabal), Cajamarca, Carmen De Apicalá, Casabianca, Chaparral, Cunday, Dolores, Falan, Ibagué, Icononzo, Lérida, Melgar, Murillo, Planadas, Prado, Purificación, Rioblanco, Roncesvalles, Rovira, San Antonio, Suárez, Villahermosa, Villarricaa.</p>






# Pronóstico de la Amenaza por Deslizamientos de Tierra



## REGIÓN PACÍFICO

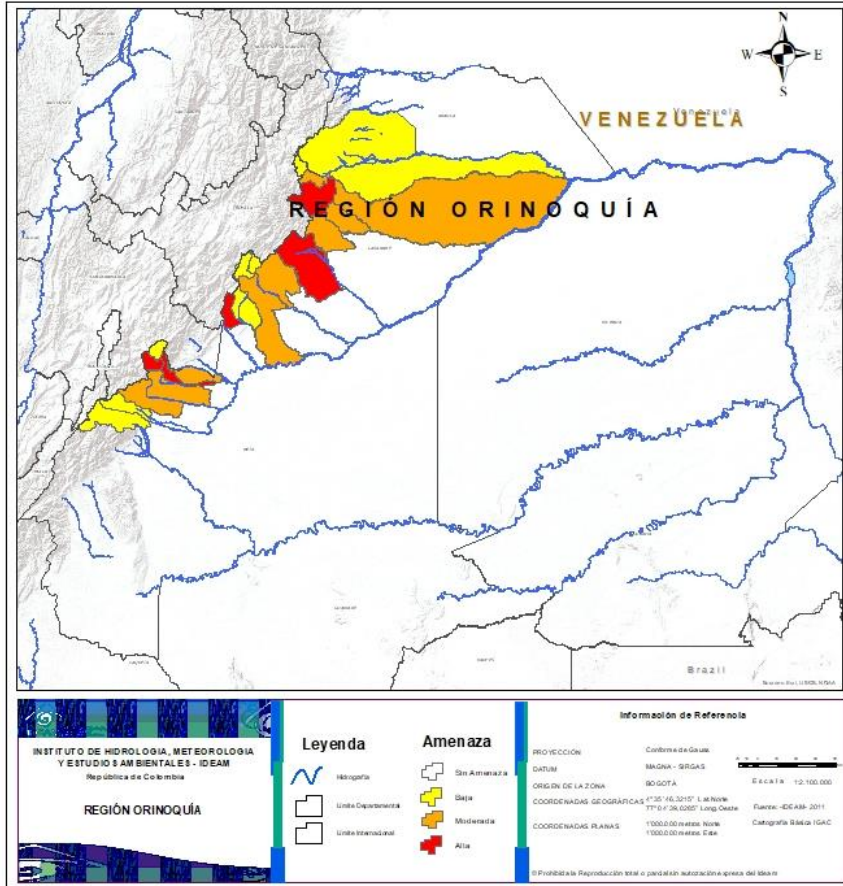


Alerta	SITIOS PARA LOS CUALES SE GENERA LA ALERTA
	<p><b>CAUCA:</b> Totoró.  <b>CHOCÓ:</b> Medio Baudó(Boca De Pepé)..  <b>NARIÑO:</b> Puerres.</p>
	<p><b>CAUCA:</b> El Tambo, López, Santa Rosa, Timbiquí.  <b>CHOCÓ:</b> Alto Baudó (Pie De Pato), Bagadó, Bajo Baudó (Pizarro), Bojayá (Bellavista), Cértegui, Condoto, El Cantón Del San Pablo (Managrú), Istmina, Lloró, Medio Atrato (Beté), Nóvita, Nuquí, Quibdó, Rio Iró (Santa Rita), Rio Quito (Paimadó), San José Del Palmar, Tadó  <b>NARIÑO:</b> Barbaçoas.  <b>VALLE DEL CAUCA:</b> Buenaventura.</p>
	<p><b>CAUCA:</b> Bolívar, Buenos Aires, Caldono, Corinto, Guapi, Inzá, Jambaló, La Sierra, La Vega, Miranda, Páez (Belalcázar), Piendamó, Popayán, Rosas, Santander De Quilichao, Silvia, Sotaró (Paispamba), Suárez, Toribío.  <b>CHOCÓ:</b> Bahía Solano (Mutis), El Carmen, Sipí.  <b>NARIÑO:</b> Albán (San José), Buesaco, Cumbitara, Linares, Samaniego, San Bernardo, San Pedro De Cartago (Cartago).  <b>VALLE DEL CAUCA:</b> Bolívar, Buga, Bugalagrande, Calima (El Darién), Dagua, El Cerrito, El Dovio, Florida, La Unión, Palmira, San Pedro, Sevilla, Tuluá, Versalles, Vijes, Yumbo.</p>





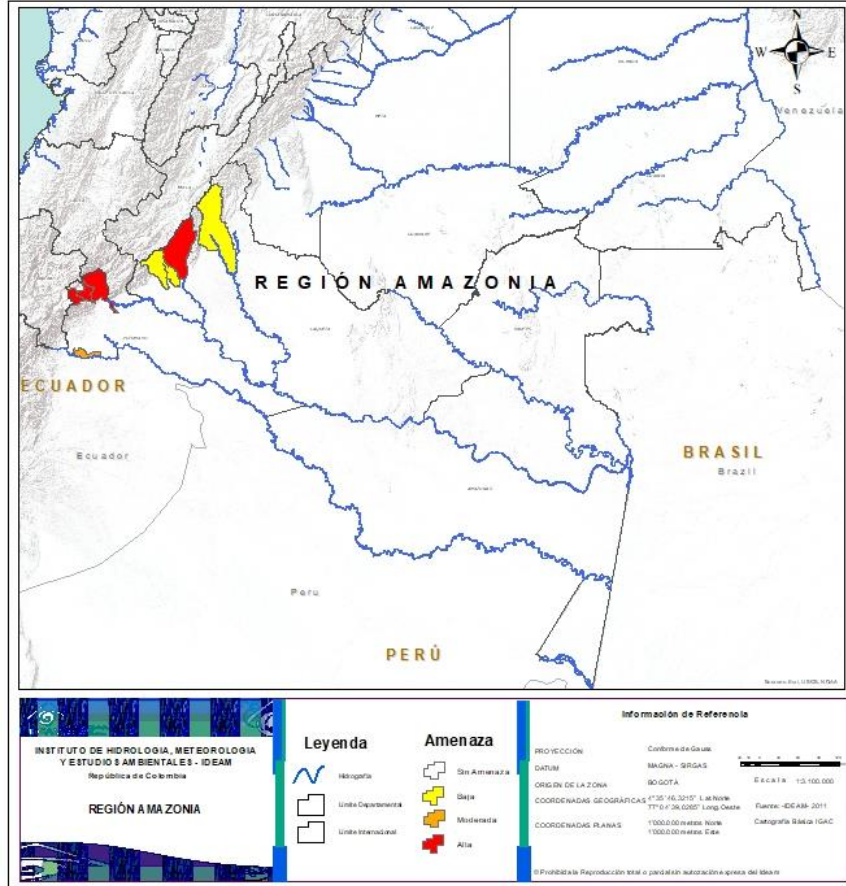
## REGIÓN ORINOQUÍA



Alerta	SITIOS PARA LOS CUALES SE GENERA LA ALERTA
	<b>CASANARE:</b> Sabanalarga, Támara, Yopal. <b>META:</b> El Calvario, Restrepo.
	<b>CASANARE:</b> Aguazul, Nunchía, Paz De Ariporo, Pore, Sácama, Tauramena. <b>META:</b> Acacias, Cumaral, Villavicencio.
	<b>ARAUCA:</b> Tame. <b>CASANARE:</b> Chámeza, Hato Corozal, La Salina, Monterrey, Recetor. <b>META:</b> Cubarral, Guamal, San Juanito.



## REGIÓN AMAZONÍA



Alerta	SITIOS PARA LOS CUALES SE GENERA LA ALERTA
	<b>CAQUETÁ:</b> Florencia. <b>PUTUMAYO:</b> Mocoa, San Francisco, Santiago
	<b>PUTUMAYO:</b> San Miguel.
	<b>CAQUETÁ:</b> Belén De Los Andaquíes, Morelia, Puerto Rico





## SECTORES VIALES



### SECTORES VIALES REPORTADOS CON AFECTACIÓN VIAL POR DESLIZAMIENTOS

DEPARTAMENTO	
NARIÑO	Vía Pasto- Mojarras km 41+500 sector Puente Los Higueros
CAUCA	Vía a Mocoa – San Juan de Villalobos Km. 33 + 800 Vía La Plata – Popayán. Sector Totoró
ANTIOQUIA:	Vía Medellín- San Jerónimo, sector La Aldea Via Yarumal- Puerto Valdivia km 57-300
NORTE DE SANTANDER	Vía Bucaramanga – Pamplona Km. 93+500
CAQUETÁ	Vía Suaza-Florencia Km 54+180



## RESUMEN

Debido a la precipitación y temperatura máxima que se han dado en los últimos días, se presentan condiciones de alerta baja por incendios de la cobertura vegetal, en varios sectores de la region Andina por este tipo de eventos.

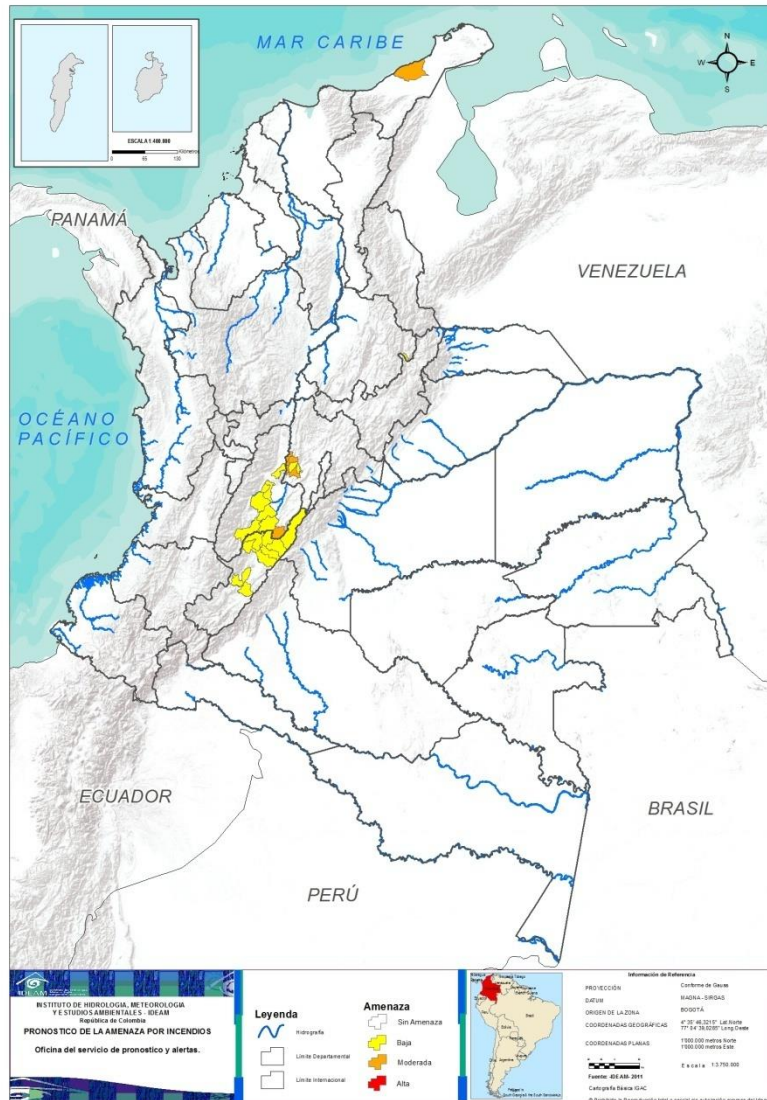


<https://diarioroatan.com/colombia-incendio-forestal-consume-50-hectareas-de-bosque/>

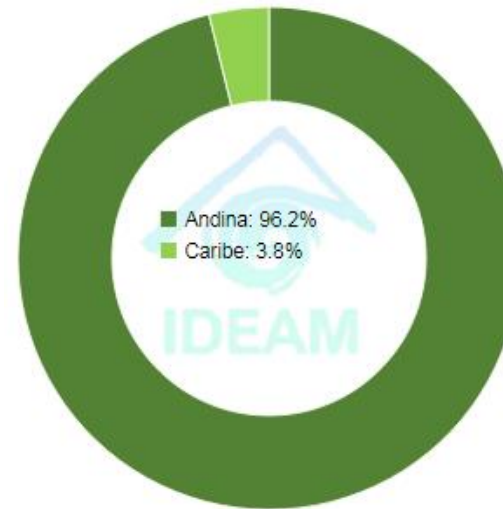




# Pronóstico de la Amenaza por Incendios de la Cobertura Vegetal



TOTAL MUNICIPIOS: 26



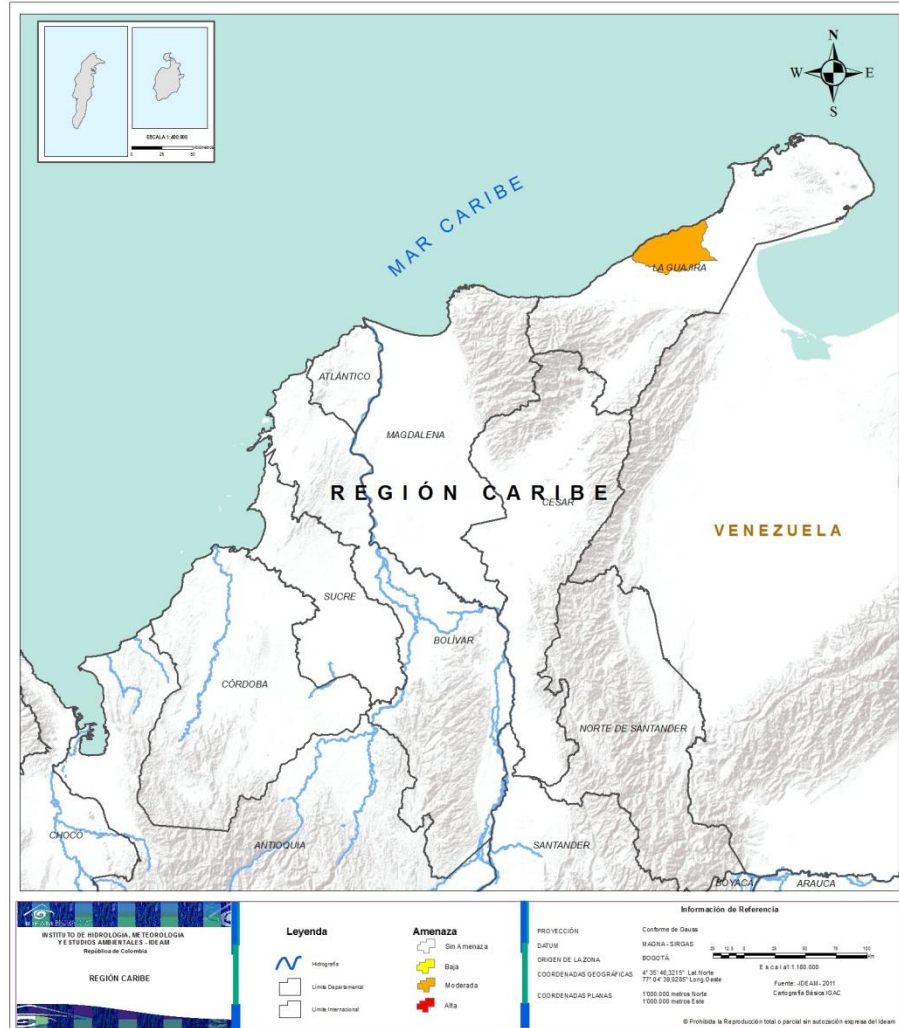
DEPARTAMENTO	Nº
<b>TOTAL</b>	<b>0</b>

DEPARTAMENTO	Nº
CUNDINAMARCA	5
LA GUAJIRA	1
TOLIMA	1
<b>TOTAL</b>	<b>7</b>

DEPARTAMENTO	Nº
CUNDINAMARCA	2
HUILA	9
SANTANDER	1
TOLIMA	7
<b>TOTAL</b>	<b>19</b>



## REGIÓN CARIBE



Alerta

SITIOS PARA LOS CUALES SE GENERA LA ALERTA

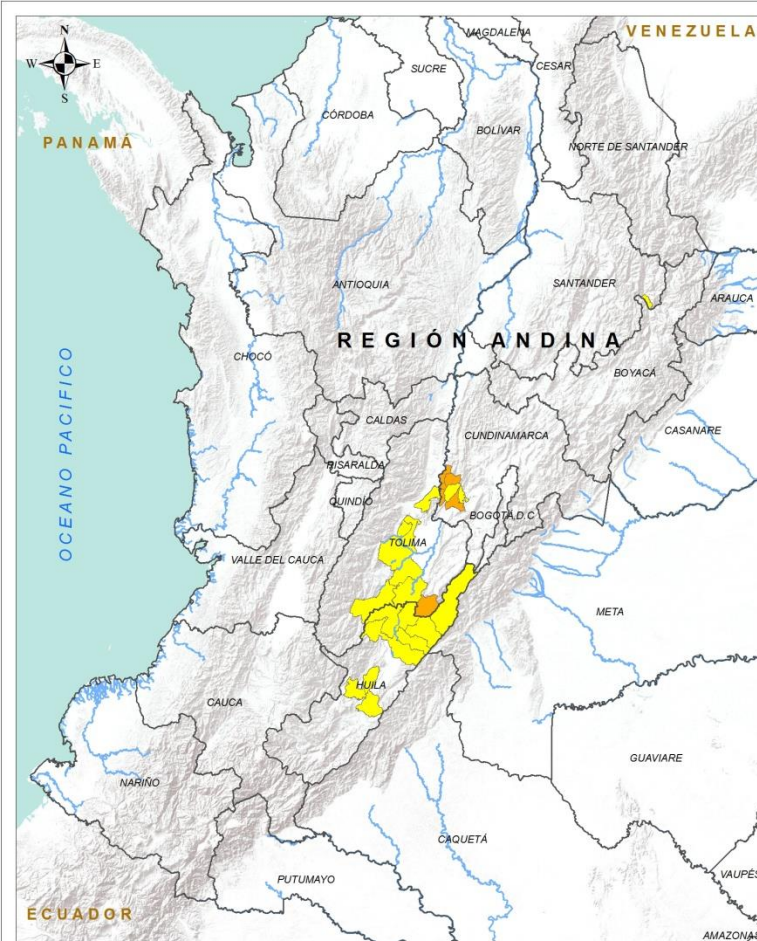


LA GUAJIRA: Manaure.





## REGIÓN ANDINA



### Alerta

### SITIOS PARA LOS CUALES SE GENERA LA ALERTA



**CUNDINAMARCA:** Beltrán, Guataquí, Nariño, Pulí, Tocaima.  
**TOLIMA:** Alpujarra.



**CUNDINAMARCA:** Apulo, Jerusalén.  
**HUILA:** Aipe, Baraya, Colombia, Gigante, Neiva, Tello, Tesalia, Villavieja, Yaguará.  
**SANTANDER:** Capitanejo.  
**TOLIMA:** Ataco, Coyaima, Natagaima, Ortega, Piedras, San Luis, Valle De San Juan.



## REGIÓN ORINOQUÍA



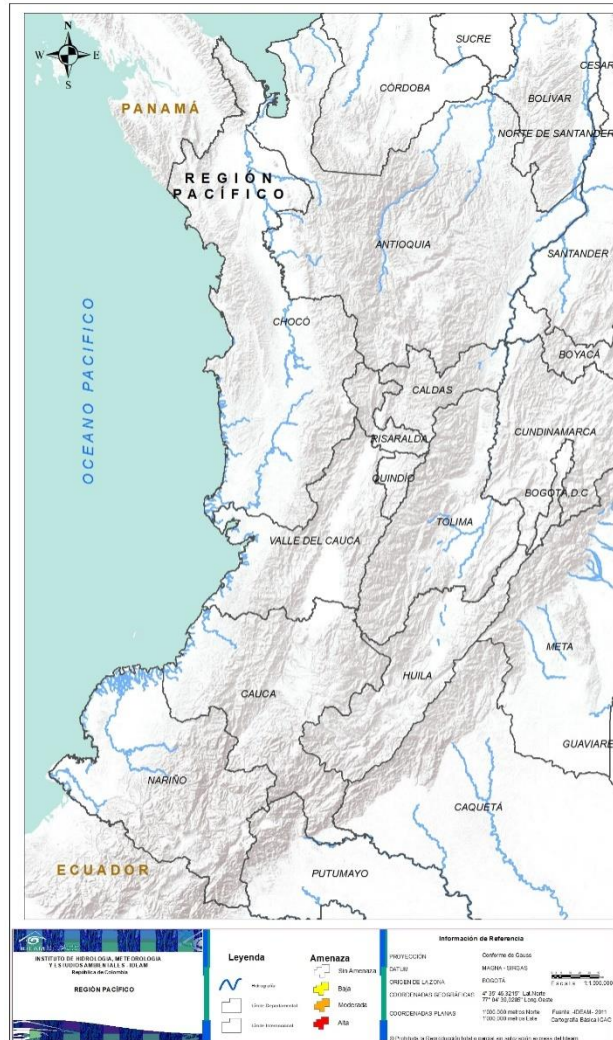
### CONDICIONES NORMALES







## REGIÓN PACÍFICO



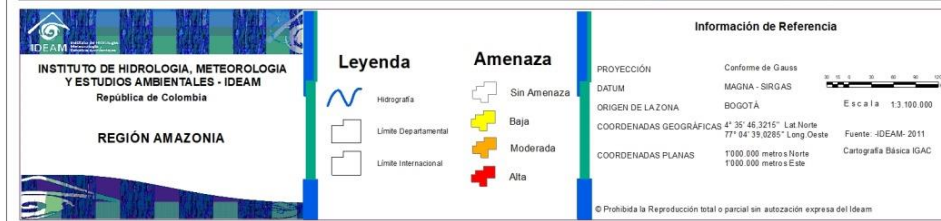
**CONDICIONES  
NORMALES**



## REGIÓN AMAZONÍA



### CONDICIONES NORMALES







# ALERTAS METEOMARINAS VIGENTES

## Mar Caribe colombiano

### ABREVIATURAS

**VV**

Velocidad del viento máxima probable

**AO**

Altura significativa de la ola

**DV**

Dirección predominante del viento

### CONVENCIONES



#### Tiempo lluvioso

Probabilidad de lluvias moderadas a fuertes, en algunos casos con posibilidad de tormentas eléctricas y rachas de viento.



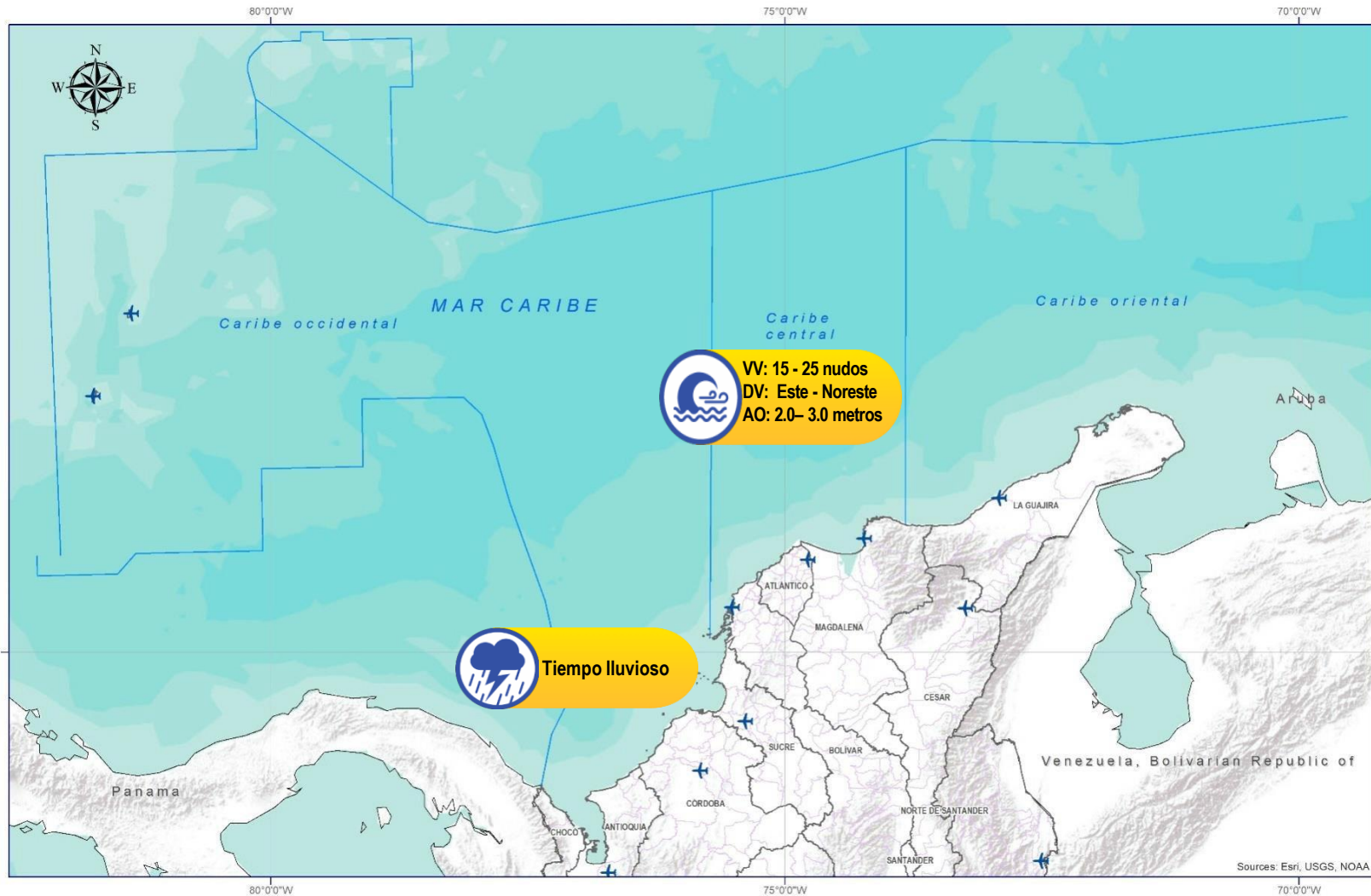
#### Pleamar

La marea alcanzará su máximo nivel en el intervalo de tiempo establecido.



#### Viento y oleaje

Velocidad del viento y altura del oleaje con valores por encima de lo normal para la época.



### CONVENCIONES

### SUGERENCIAS O RECOMENDACIONES



A las embarcaciones de poco calado, consultar con las Capitanías de puerto antes de zarpar en zonas de inminente tempestad. A los bañistas y habitantes costeros, estar atentos a la evolución de las condiciones meteorológicas y a los avisos de las autoridades locales.



Se sugiere a los habitantes costeros estar atentos a la evolución del fenómeno.



A los bañistas y habitantes costeros, estar atentos a la evolución del fenómeno y a las indicaciones de las autoridades locales. A las embarcaciones de poco calado, consultar con las Capitanías de puerto antes de zarpar.

\* La altura significativa de la ola, representa la media del tercio más alto de las olas, por lo cual la altura máxima posible puede ser incluso superior al doble de este valor



# ALERTAS METEOMARINAS VIGENTES

## Océano Pacífico Nacional

### ABREVIATURAS

**VV**

Velocidad del viento máxima probable

**DV**

Dirección predominante del viento

**AO**

Altura significativa de la ola

### CONVENCIONES



#### Tiempo lluvioso

Probabilidad de lluvias moderadas a fuertes, en algunos casos con posibilidad de tormentas eléctricas y rachas de viento.



#### Pleamar

La marea alcanzará su máximo nivel en el intervalo de tiempo establecido.

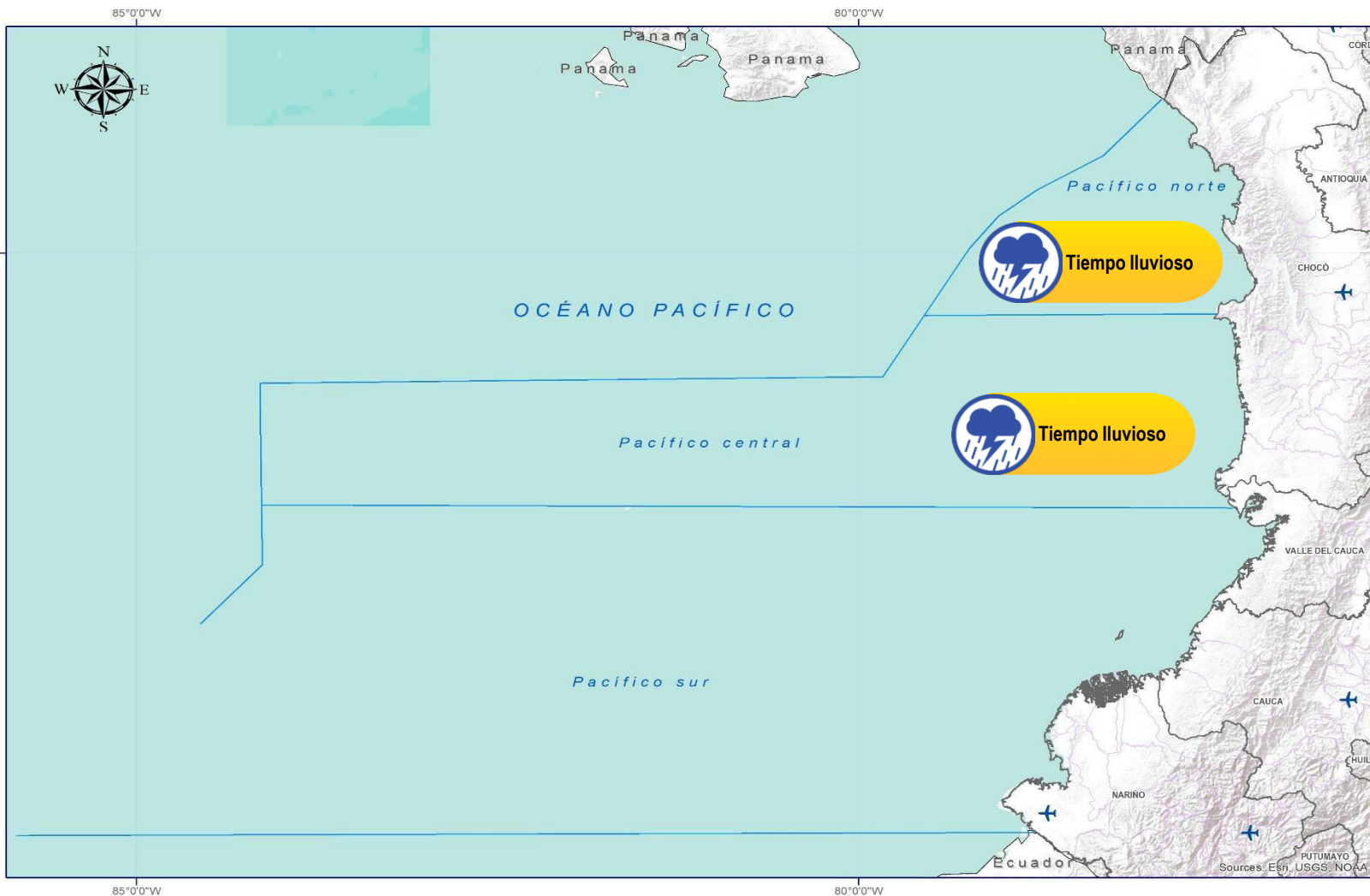


#### Viento y oleaje

Velocidad del viento y altura del oleaje con valores por encima de lo normal para la época.



IDEAM



### CONVENCIONES

### SUGERENCIAS O RECOMENDACIONES



A las embarcaciones de poco calado, consultar con las Capitanías de puerto antes de zarpar en zonas de inminente tempestad. A los bañistas y habitantes costeros, estar atentos a la evolución de las condiciones meteorológicas y a los avisos de las autoridades locales.



Se sugiere a los habitantes costeros estar atentos a la evolución del fenómeno.



A los bañistas y habitantes costeros, estar atentos a la evolución del fenómeno y a las indicaciones de las autoridades locales. A las embarcaciones de poco calado, consultar con las Capitanías de puerto antes de zarpar.

\* La altura significativa de la ola, representa la media del tercio más alto de las olas, por lo cual la altura máxima posible puede ser incluso superior al doble de este valor





## CONVENCIONES

## SUGERENCIAS O RECOMENDACIONES



### Tiempo lluvioso

Probabilidad de lluvias moderadas a fuertes, en algunos casos con posibilidad de tormentas eléctricas y rachas de viento.

A las embarcaciones de poco calado, consultar con las Capitanías de puerto antes de zarpar en zonas de inminente tempestad.

A los bañistas y habitantes costeros, estar atentos a la evolución de las condiciones meteorológicas y a los avisos de las autoridades locales.



### Pleamar

La marea alcanzará su máximo nivel en el intervalo de tiempo establecido.

Se sugiere a los habitantes costeros estar atentos a la evolución del fenómeno.



### Viento y oleaje

Velocidad del viento y altura del oleaje con valores por encima de lo normal para la época.

A los bañistas y habitantes costeros, estar atentos a la evolución del fenómeno y a las indicaciones de las autoridades locales.

A las embarcaciones de poco calado, consultar con las Capitanías de puerto antes de zarpar.

# INFORME TÉCNICO DIARIO

EQUIPO DE TRABAJO IDEAM

Yolanda GONZÁLEZ H. - Directora General

Martha Cecilia CADENA - Jefe Oficina del Servicio de Pronóstico y Alertas

OFICINA DEL SERVICIO DE PRONÓSTICO Y ALERTAS

Elaboraron:

Alexander Martínez – Mirovan Sverko. (Meteorología)

Alexander Villamizar. (Hidrología)

Javier Gómez. (Deslizamientos de Tierra)

Juan Diego Mogollón. (Incendios de la Cobertura Vegetal)

Araminta Vega. (Datos)

Jimena Villanueva. (Coordinador Alertas Hidrometeorológicas y Ambientales)

<http://www.ideam.gov.co>

**Correos electrónicos:** [servicio@ideam.gov.co](mailto:servicio@ideam.gov.co), [alertas@ideam.gov.co](mailto:alertas@ideam.gov.co)

Calle 25D N° 96B - 70, piso 3. Bogotá, D.C.

Teléfono: 3075625 ext. 1334 -1336.

VISITA NUESTRAS REDES SOCIALES



[ideam.instituto](https://www.facebook.com/ideam.instituto)



[InstitutoIDEAM](https://www.youtube.com/InstitutoIDEAM)



[@IDEAMColombia](https://twitter.com/IDEAMColombia)



[ideamcolombia](https://www.instagram.com/ideamcolombia)

