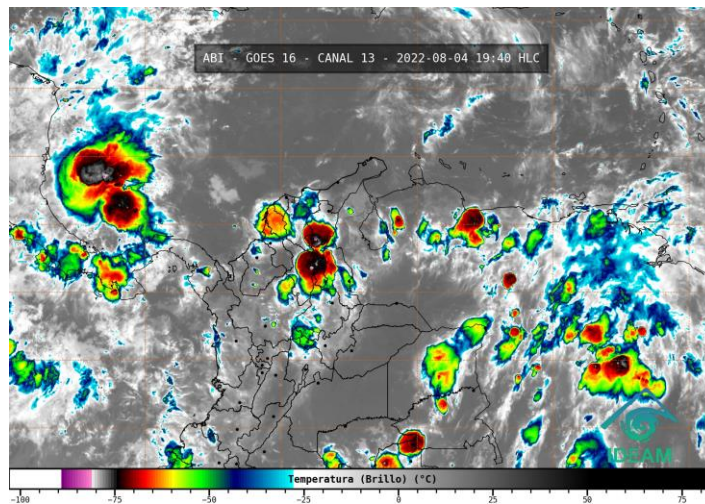


El Ideam comunica al Sistema Nacional de Gestión del Riesgo de Desastres (SNGRD) y al Sistema Nacional Ambiental (SINA)

Hasta el próximo domingo se mantendrá vigente una alerta naranja por viento y oleaje, en el centro y occidente del mar Caribe colombiano

- *El Ideam recomienda a pescadores y usuarios de pequeñas embarcaciones consultar con las capitanías de puerto antes de zarpar y estar atentos a la evolución de las condiciones meteomarinas ante esta alerta.*

Jueves 4 de agosto de 2022. Durante los próximos días y hasta el domingo 7 de agosto se esperan vientos con intensidades entre 20 – 30 nudos (37 – 56 km/h) y altura de las olas que podrían llegar a valores de hasta 3 metros, especialmente en el centro de la zona marítima nacional, mar adentro. Cabe resaltar que esta condición de alerta naranja representa una amenaza para la navegación en embarcaciones de poco calado, por lo que el Ideam sugiere consultar con las capitanías de puerto.



Gráfica 1. Imagen satelital canal infrarrojo GOES - 16, del 4 de agosto de 2022. Hora 19:40 HLC.

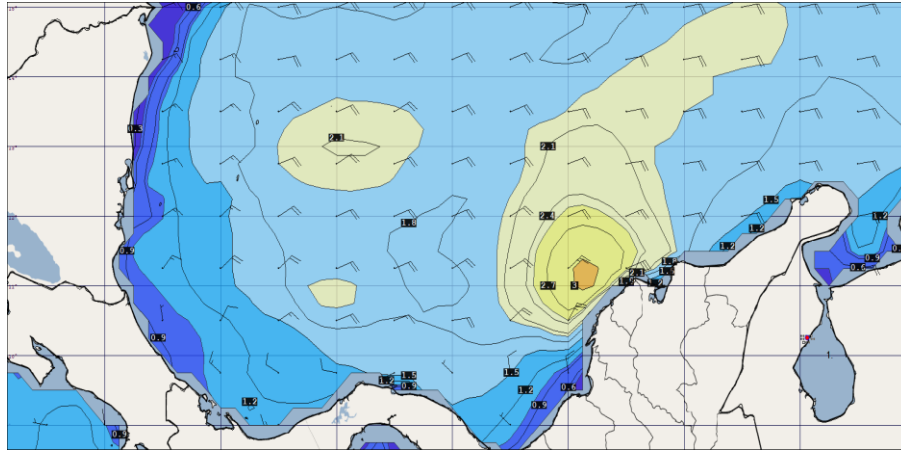
Ante esta situación de amenaza, el Ideam invita al Sistema Nacional de Gestión del Riesgo de Desastres a tomar las medidas necesarias, así como a los operadores de embarcaciones, operadores turísticos y pescadores considerar esta alerta en la planeación de sus actividades diarias.

Por lo tanto, el Ideam recomienda:

1. Seguir de cerca la evolución diaria de las condiciones meteorológicas y marítimas, y atender las recomendaciones que brinden las autoridades (Centro de Investigaciones Oceanográficas del Caribe – CIOH DIMAR).
2. Desarrollar estrategias de información a los turistas y operadores turísticos, procurando divulgar las medidas de preparación que deben adoptar y las acciones previstas por las autoridades locales.

3. Dar cumplimiento a las restricciones y evitar los bañistas en zonas no autorizadas.
4. A pescadores y usuarios de embarcaciones de poco calado consultar con las capitanías de puerto antes de zarpar.

Los análisis y modelos de pronóstico indican que la alerta de vientos moderados a fuertes e incremento en la altura de las olas se mantendrán para las próximas 72 horas. Los colores amarillo y naranja indican las áreas de la zona marítima donde se anticipa oleaje alto con valores de hasta 3 metros.

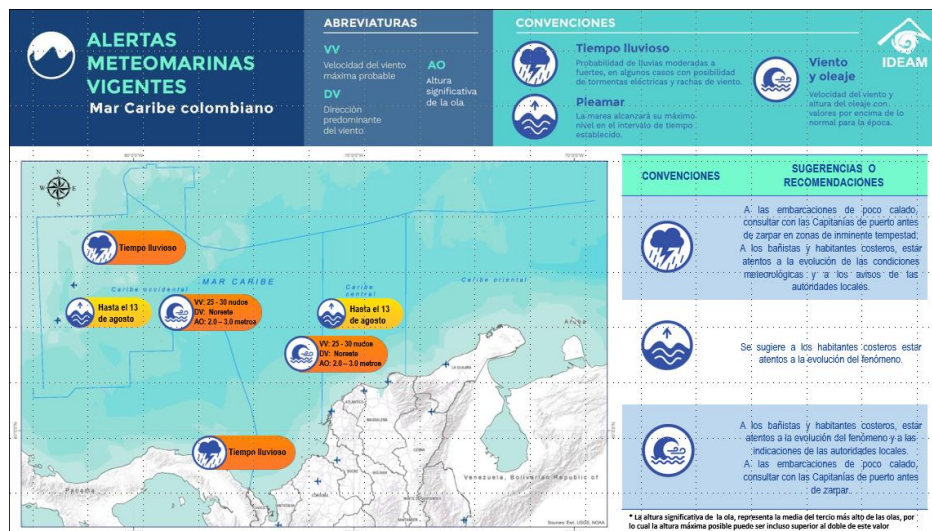


Gráfica 2. Pronóstico de altura de oleaje y viento en el mar Caribe nacional para las próximas 72 horas –Software: SmartMet – modelo Wavewatch III.

Convenciones de la gráfica 2:

- En número se presenta el valor de la altura de oleaje.
- En color azul las barbas de la dirección del viento.
- Los contornos representan el valor de altura de ola esperado donde azul claro es hasta 1.5 m azul, Azul oscuro hasta 2.0m, beige hasta 2.5 m, amarillo hasta 3.0 m y naranja hasta 3.5.

De acuerdo al pronóstico, no solo de oleaje y viento, sino también de pleamares y lluvia, el Ideam emite las siguientes alertas para la cuenca del mar Caribe:



Gráfica 3. Alertas Meteorológicas vigentes para el mar Caribe Colombiano.

Cualquier inquietud adicional relacionada con éste comunicado, podrá consultarse con el meteorólogo de turno al celular 3208412346 o al teléfono (031)-3527160, extensión 1334 de la ciudad de Bogotá D.C.

Recomendaciones a las autoridades y consejos territoriales de gestión del riesgo

Para el conocimiento del riesgo:

- Mantener el seguimiento a los informes del Ideam frente a las condiciones climáticas, niveles de mareas, vientos y fenómenos que puedan originarse.
- Reforzar la vigilancia en áreas de costa, y tomar las medidas para reducir el riesgo.
- Mantener las acciones de información a la comunidad y a los turistas, donde se debe reiterar los posibles efectos de los fenómenos, las acciones de protección a nivel familiar, así como los preparativos dispuestos por la administración municipal y departamental ante una emergencia.

Para la reducción del riesgo:

- Activar los programas y herramientas para comunicación a los turistas y operadores turísticos, previendo que conozcan las medidas de autoprotección que deben adoptar.
- Realizar visitas de orientación y revisión a infraestructura pública y comunitaria, de manera que pueden darse las orientaciones frente a tala preventiva, limpiezas de escombros, aseguramiento de techos, ventanas, vigas y columnas; limpiezas de canales de agua y desagües, sitios de riesgo, y posibles amenazas, entre otros.

Para el manejo de desastres:

- Mantener activas las estrategias de respuesta departamentales y municipales de emergencias y sus protocolos de respuesta. Tenga presente los servicios de respuesta: Albergue y Alimentación, Búsqueda y Rescate, Salud y Saneamiento Básico, Logística, Servicios e Información Pública.

El IDEAM continuará monitoreando las condiciones atmosféricas y marítimas, además recomienda a las entidades del Sistema Nacional para la Gestión del Riesgo de Desastres y al Sistema Nacional Ambiental estar muy atentos de la información que emita el instituto.

Para más información relacionada con el pronóstico y alertas hidrometeorológicas vigentes, le recomendamos consultar los siguientes enlaces:

<http://www.pronosticosyalertas.gov.co/boletines-e-informes-tecnicos>

http://www.ideam.gov.co/web/tiempo-y-clima/prediccion-climatica/-/document_library_display/ljPLJWRaQzCm/view/96293907

Ideam es confianza y prevención

AMENAZA ROJA: PARA TOMAR ACCIÓN advierte al Sistema Nacional de Gestión del Riesgo de Desastres con especial llamado a los Consejos Territoriales de Gestión del Riesgo de Desastres, sobre la amenaza que puede ocasionar un fenómeno con efectos adversos sobre la población, el cual requiere la atención inmediata por parte de la población y de los cuerpos de atención y socorro. Se emite una alerta sólo cuando la identificación de un evento extraordinario indique la probabilidad de amenaza inminente y cuando la gravedad del fenómeno implique la movilización de personas y equipos, interrumpiendo el normal desarrollo de sus actividades cotidianas.

AMENAZA NARANJA: PARA PREPARARSE indica la presencia de un fenómeno. No implica amenaza inmediata y como tanto es catalogado como un mensaje para informarse y prepararse. El aviso implica vigilancia continua ya que las condiciones son propicias para el desarrollo de un fenómeno, sin que se requiera permanecer alerta.

AMENAZA AMARILLA: PARA INFORMARSE es un mensaje oficial por el cual se difunde información. Por lo regular se refiere a eventos observados, reportados o registrados y puede contener algunos elementos de pronóstico a manera de orientación. Por sus características pretéritas y futuras difiere del aviso y de la alerta, y por lo general no está encaminado a alertar sino a informar.