



INFORME HIDROLÓGICO DIARIO N° 307

Bogotá D.C., miércoles 2 de noviembre de 2016
Hora de actualización: 11:50 p.m.

Observación: el presente informe puede ser corregido y/o actualizado en el futuro. No representa una certificación oficial del IDEAM

ALERTA ROJA. PARA TOMAR ACCIÓN

ALERTA NARANJA. PARA PREPARARSE

ALERTA AMARILLA. PARA INFORMARSE

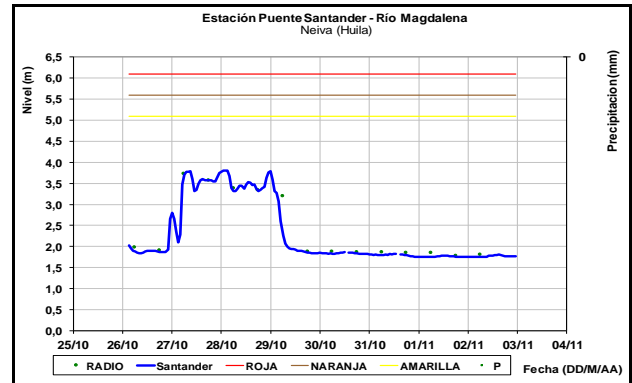
De acuerdo con la información registrada en las estaciones automáticas en tiempo real y los reportes telefónicos para los ríos en los cuales se cuenta con infraestructura de observación, se describe el estado de los niveles de los ríos en las principales cuencas del territorio nacional. Es importante resaltar que los datos de los niveles de los ríos, registrados diariamente por el IDEAM, corresponden al nivel del agua del río registrado en los limnímetros (miras ubicadas en una de las márgenes del río).

CUENCA DEL RÍO MAGDALENA

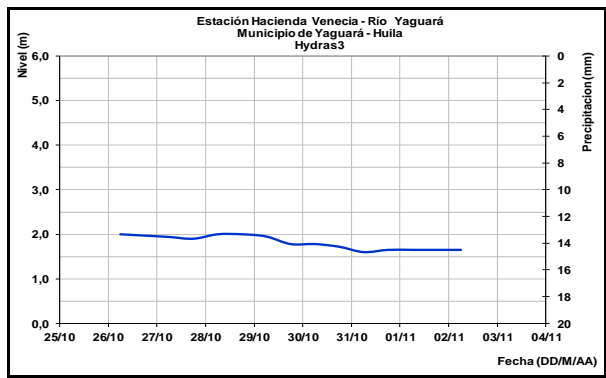
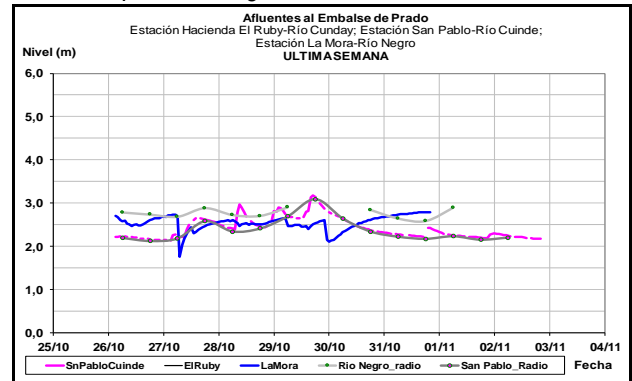
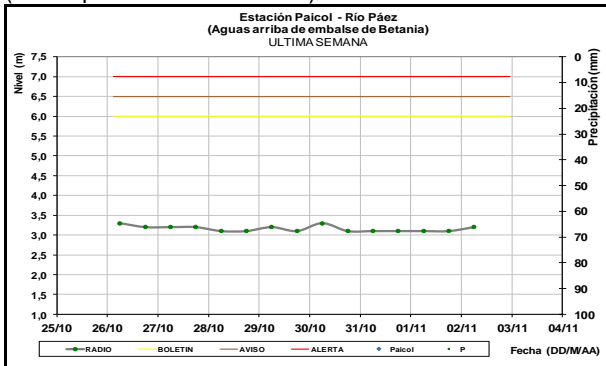
En general se presentan moderadas fluctuaciones en los niveles del río Magdalena en la cuenca alta y media, en la cuenca baja persiste la leve tendencia al ascenso en los niveles del río Magdalena.

CUENCA ALTA

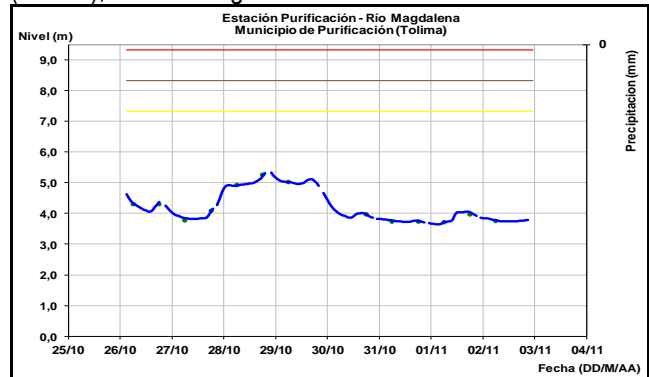
Estabilidad en el nivel de los ríos Páez (municipio de Paicol – Huila), Yaguará (municipio de Yaguara – Huila) y Guarapas (municipio de Pitalito – Huila).



Los niveles de los ríos Cuinde y Negro, afluentes al embalse de Prado, presentan ligera fluctuaciones.

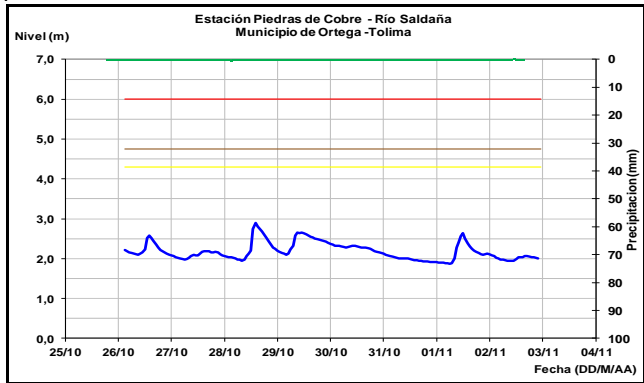


El río Magdalena a la altura del municipio de Purificación (Tolima), continúa registrando leves variaciones en el nivel.

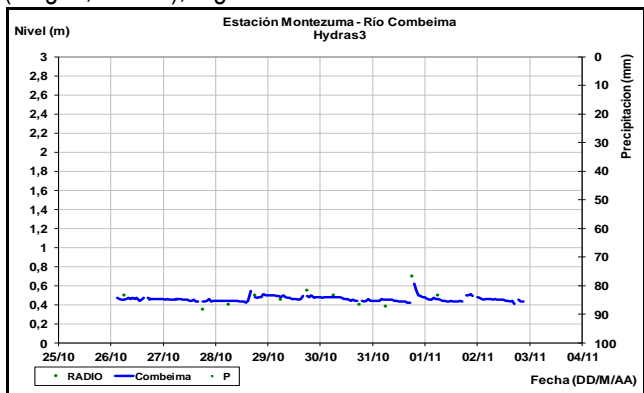


El río Magdalena en la estación Puente Santander a la altura de Neiva (Huila), registra comportamiento estable en el nivel. En este punto el río está influenciado por la operación del embalse de Betania.

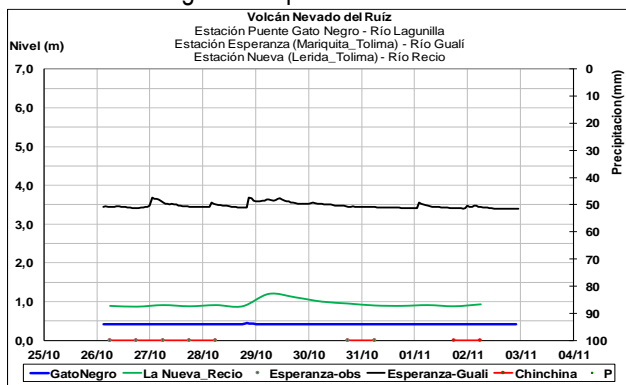
El río Saldaña observado en la estación Piedras de Cobre localizada entre los municipios de Ortega y Saldaña (Tolima), presenta niveles estables durante las últimas horas.



El río Combeima observado en la estación Montezuma (Ibagué, Tolima), registra leves oscilaciones en el nivel.



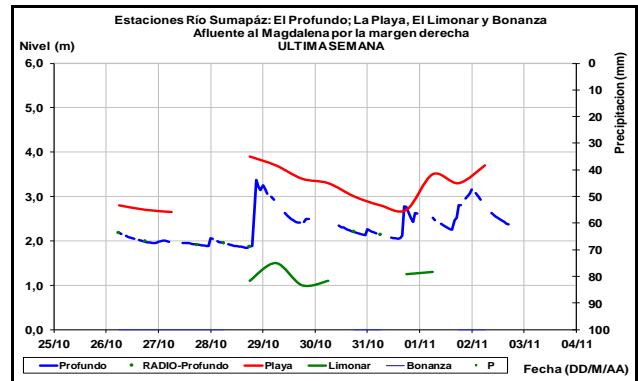
Afluentes en el sector: Los ríos Recio, Lagunilla y Gualí, continúan presentando estabilidad en los niveles, con valores en el rango de los promedios históricos.



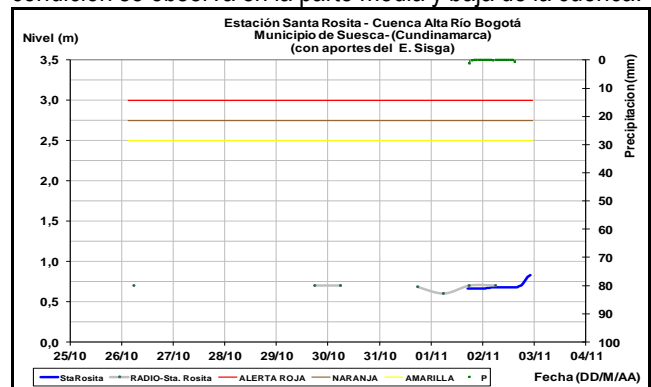
ALERTA AMARILLA NIVELES ALTOS EN EL RÍO SUMAPAZ
Se mantiene esta alerta debido a que se registro una creciente súbita en el río Sumapáz, en la estación El Profundo localizada a la altura del municipio de Cabrera (Cundinamarca), con valores en el rango de altos para la época, producto de las precipitaciones registradas en la cuenca aportante. Debido al tránsito de la onda de creciente el IDEAM, recomienda a la ciudadanía en general ubicada hacia aguas abajo en las márgenes del río Sumapaz y sus

principales afluentes, estar atentos al comportamiento en el nivel del río Sumapáz.

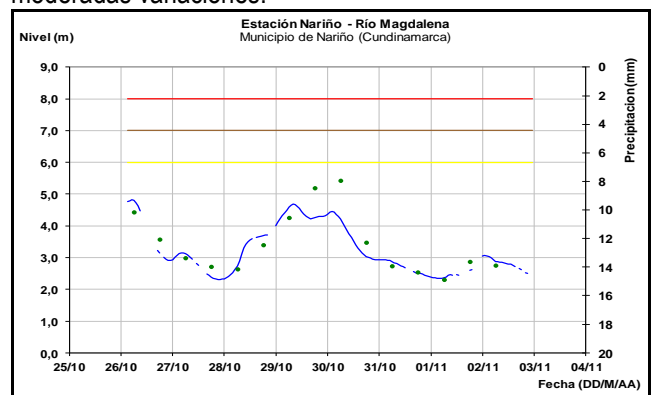
El río Sumapaz a la altura de las estaciones El Profundo (Cabrera) en el departamento de Cundinamarca, La Playa (Pandi) y El Limonar (Melgar – Tolima), registra moderada ascenso en los niveles.

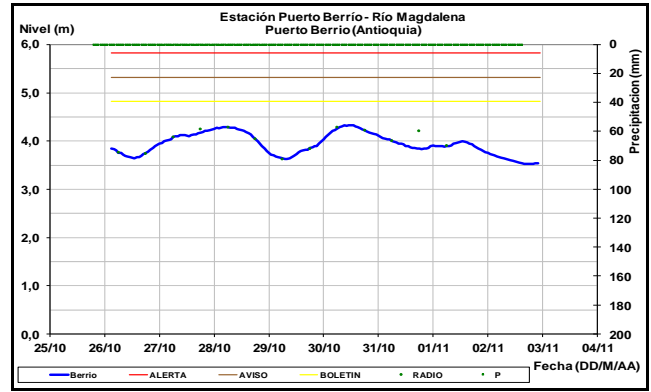
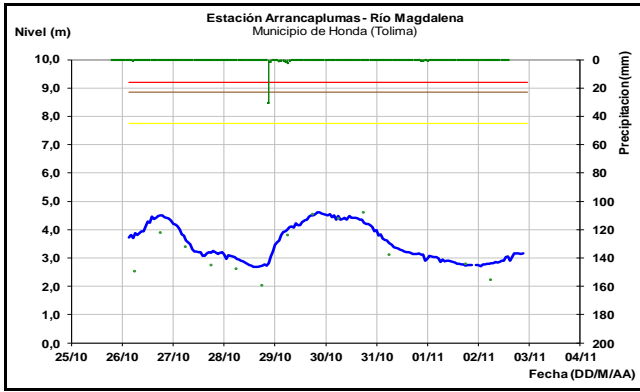


El río Bogotá en sectores de la cuenca alta, observado en la estación Santa Rosita, a la altura del municipio de Suesca (Cundinamarca), registra estabilidad en el nivel; similar condición se observa en la parte media y baja de la cuenca.



Los niveles del río Magdalena a la altura del municipio de Nariño (Cundinamarca) y Honda (Tolima), registran moderadas variaciones.

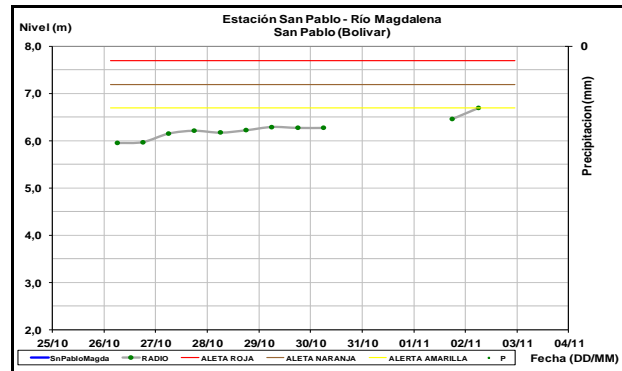
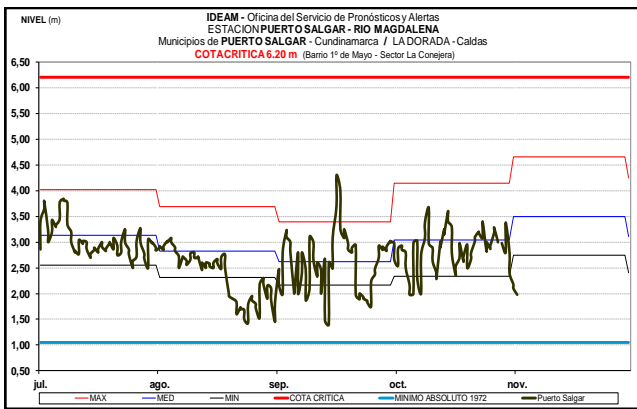
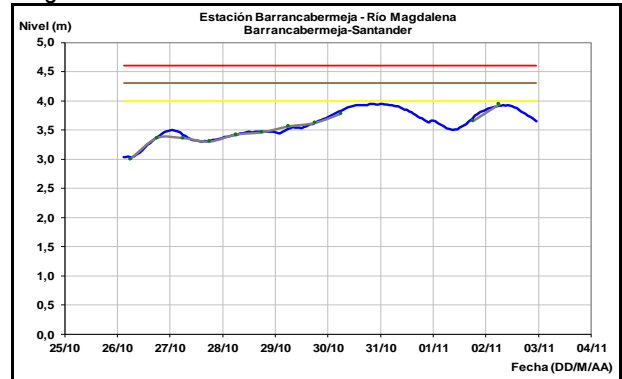
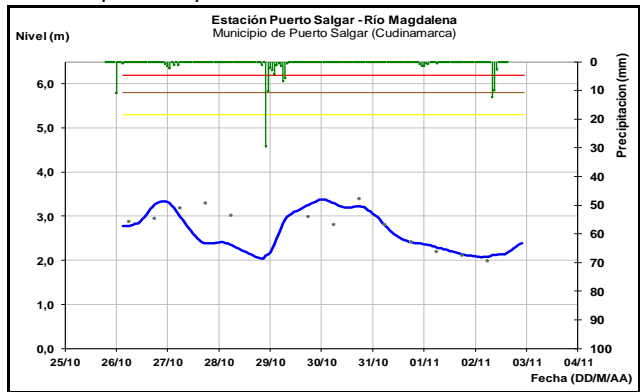




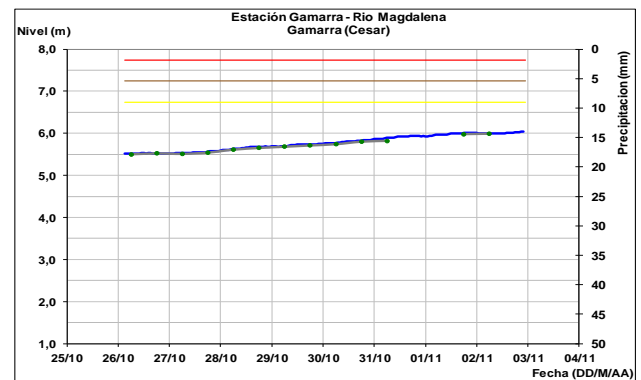
CUENCA MEDIA

Ascenso en los niveles del río Magdalena se registra en las estaciones de monitoreo entre La Dorada (Caldas) y Puerto Salgar (Cundinamarca), con valores en el rango promedio histórico para la época.

A la altura de Barrancabermeja, Puerto Wilches y San Pablo, continúan las ligeras fluctuaciones en el nivel del río Magdalena.

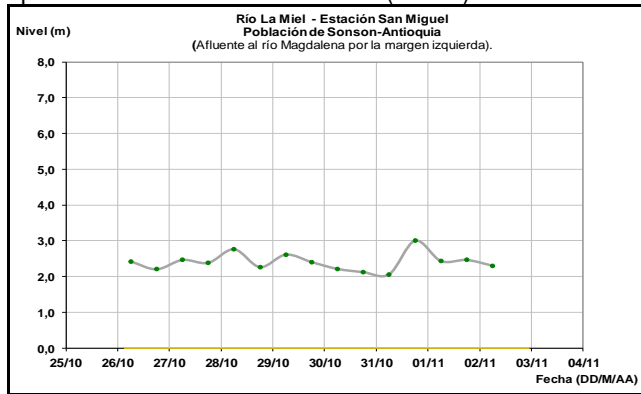


En Puerto Berrío (Antioquia) el nivel del río Magdalena registra ligeras variaciones y valores en el intervalo de los promedios del mes.



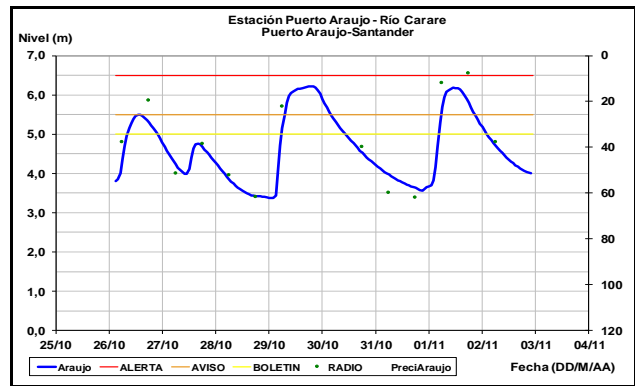
Afluentes en el sector

El río La Miel a la altura de la estación San Miguel registra ligeras fluctuaciones en los niveles, influenciado por la operación de los embalses La Miel (Amani).



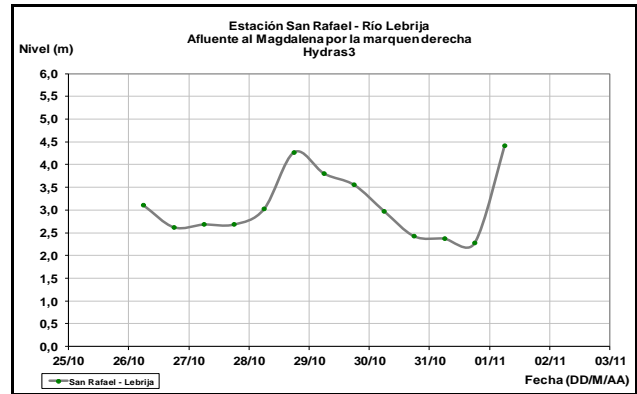
ALERTA NARANJA: CRECIENTES SÚBITAS EN LOS RÍOS CARARE Y OPÓN

Se mantiene esta alerta dado que se espera que persistan las precipitaciones fuertes en el departamento de Santander así como las crecientes de carácter significativa en los ríos Carare y Opón, con valores que pueden alcanzar niveles altos. El IDEAM recomienda a las autoridades locales y regionales de Gestión del Riesgo y pobladores ribereños mantengan atento seguimiento al comportamiento de los niveles de estos ríos y tomen las medidas preventivas necesarias ante los impactos que pudieron ocasionar estos incrementos.



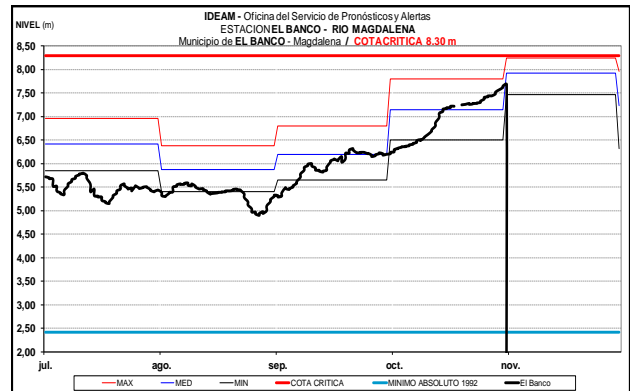
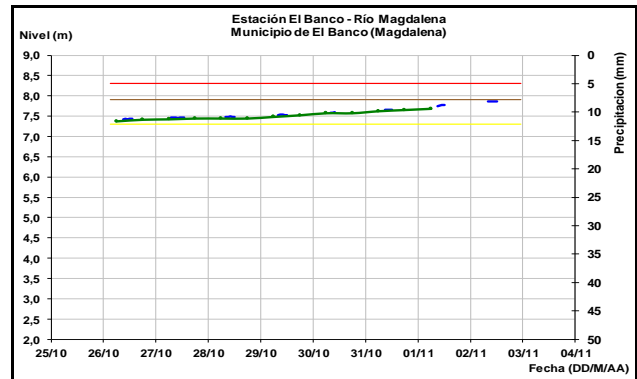
ALERTA NARANJA: CRECIENTE SÚBITA EN EL RÍO LEBRIJA

Se mantiene alerta naranja en consideración que los niveles han descendido, sin embargo la probabilidad que persistan las lluvias fuertes en horas de la tarde-noche se mantienen, así como la posibilidad de ocurrencia de crecientes súbitas de carácter significativo en el río Lebrija, monitoreado en la estación San Rafael municipio de Sabana de Torres (Santander). El IDEAM recomienda a las autoridades locales y regionales de Gestión del Riesgo y a la población ribereña mantengan atento seguimiento al comportamiento de los niveles de estos ríos y tomen las medidas preventivas necesarias ante los impactos por inundaciones que pudieron ocasionar estos incrementos.

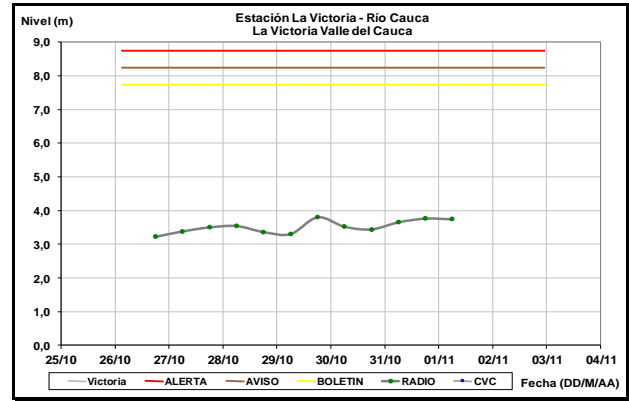
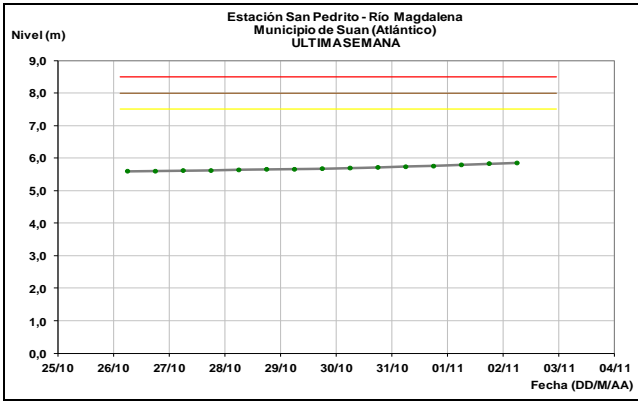


CUENCA BAJA

El cauce principal del río Magdalena en la cuenca baja, a la altura de los municipios de El Banco (departamento Magdalena), Magangué, Santa Ana, Plato, Calamar (departamento Bolívar), mantiene niveles con tendencia ascendente en la última semana.



Similar comportamiento registra la estación de San Pedro en el río Magdalena, municipio de Atlántico.

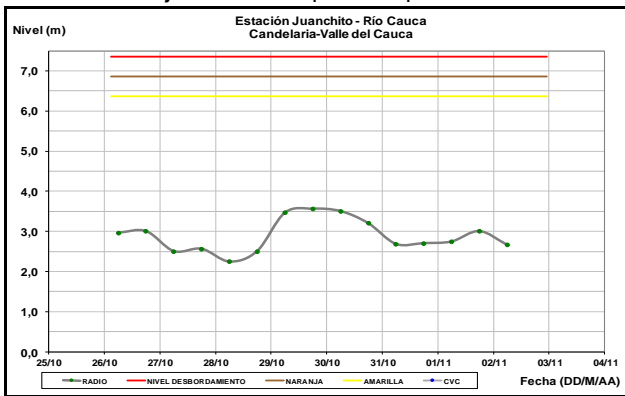
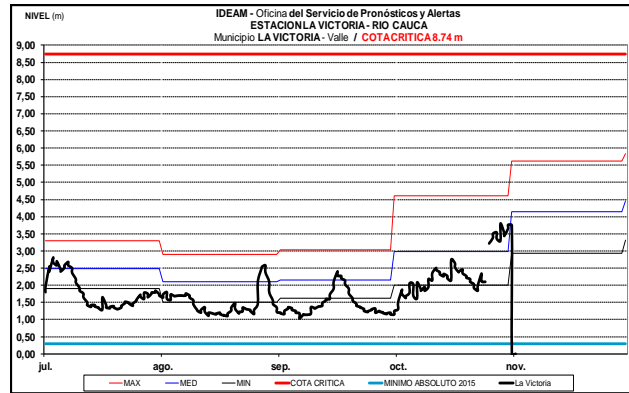


CUENCA DEL RÍO CAUCA

En general se presenta ligeras fluctuaciones dentro de un rango estable en la cuenca alta y media, en tanto que en la cuenca baja se registra leve tendencia al descenso en los niveles.

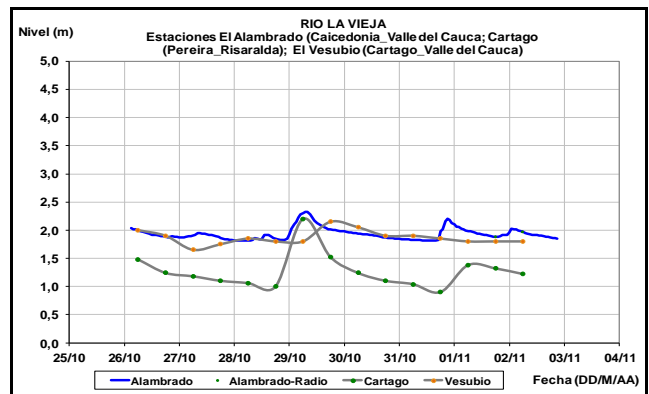
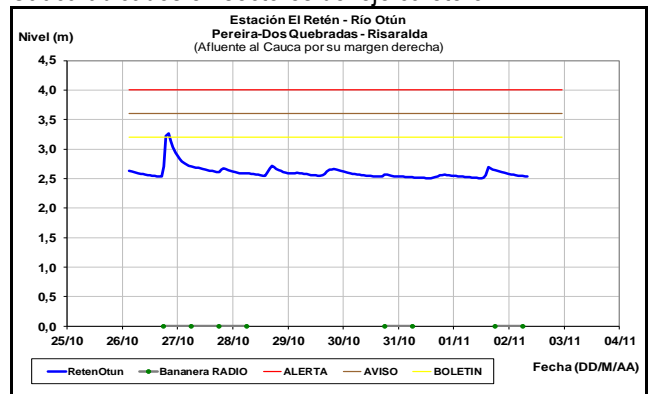
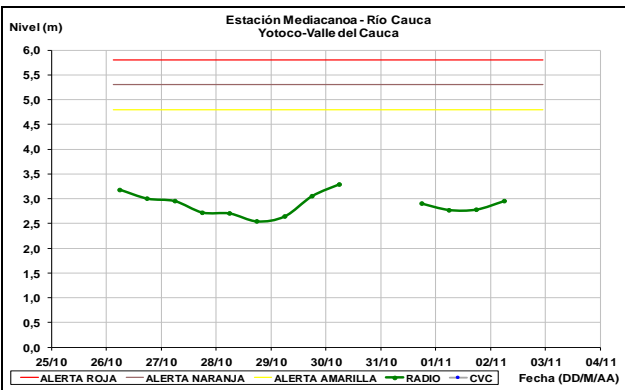
CUENCA ALTA

En general se observan ligeras fluctuaciones en el cauce principal del río Cauca a la altura de las estaciones Juanchito, Mediacanoa y La Victoria, con valores en el rango de medios a bajos históricos para la época.

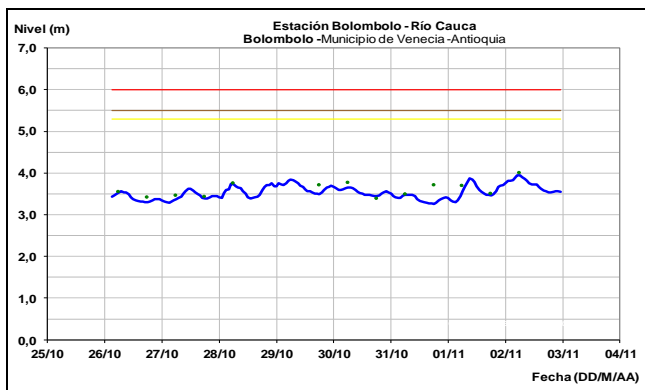
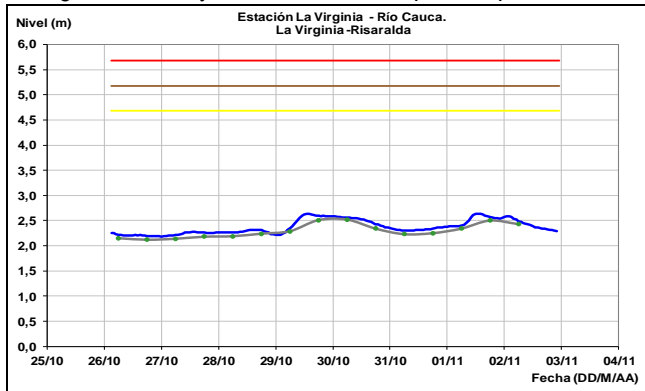


CUENCA MEDIA

Leves fluctuaciones dentro de un rango estable se registran en los niveles de los ríos La Vieja y Otún, aportantes al río Cauca ubicados en sectores del eje cafetero.

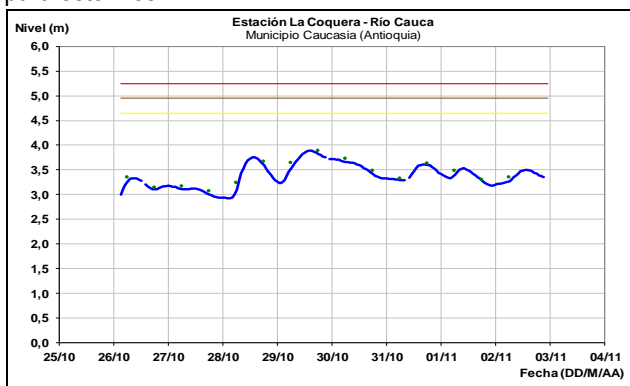


Leves variaciones en el nivel se registra en el río Cauca en las estaciones La Virginia y Bolombolo, en los municipios de la Virginia-Caldas y de Venecia-Antioquia, respectivamente.



CUENCA BAJA

El río Cauca a la altura del municipio de Caucasia (Antioquia), registra ligeras fluctuaciones con tendencia al descenso y valores alrededor de los promedios históricos para este mes.

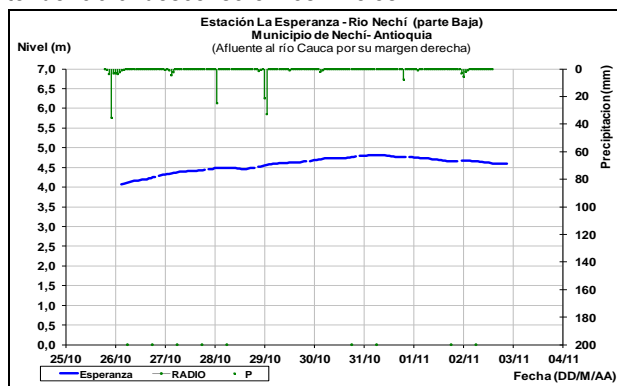


ALERTA AMARILLA: PROBABILIDAD DE CRECIENTES SÚBITAS EN LOS RÍOS DE ALTA MONTAÑA DEL DEPARTAMENTO DE ANTIOQUIA

Se mantiene esta alerta dadas las lluvias que se han registrado en el departamento de Antioquia, las cuales se prevé generen incrementos súbitos en ríos de alta pendiente, en especial los ríos Tarazá, Volcán, San José, Tenche, El Bagre y Nechí, y sus principales afluentes. El IDEAM recomienda a las autoridades locales y a la población en general estar atentos ante la probabilidad de ocurrencia de

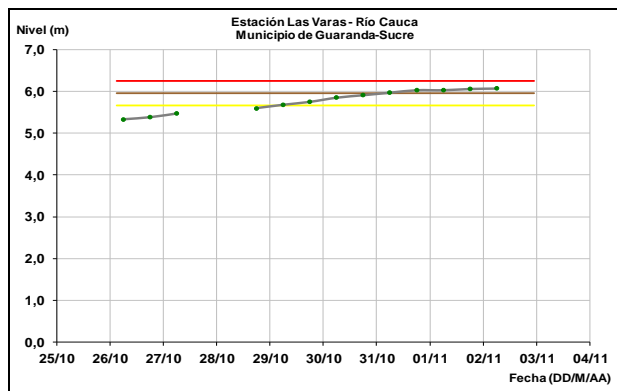
crecientes súbitas en ríos de alta pendiente del departamento de Antioquia.

El río Nechí en la estación de monitoreo La Esperanza ubicada en el municipio de Nechí-Antioquia, registra leves tendencia al descenso en los niveles.



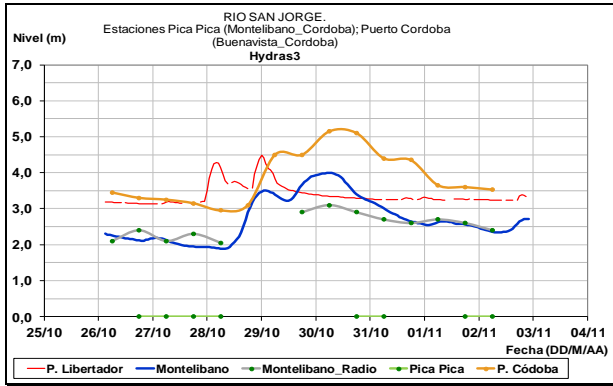
ALERTA NARANJA: ASCENSO EN LOS NIVELES DE LA PARTE BAJA DE LA CUENCA DEL RÍO CAUCA

Se mantiene esta alerta dado que durante los últimos ocho días se ha reportado un incremento moderado en el nivel del río Cauca en la parte baja de la cuenca (cercano a los 50 cm), monitoreado en la estación Las Varas en el sector entre los municipios de San Jacinto (Bolívar) y Guaranda (Sucre). El IDEAM recomienda a las autoridades de Gestión del Riesgo tanto Locales como Regionales y a la población en general asentada en las riberas del río Cauca, estén atentos al continuo ascenso en los niveles.



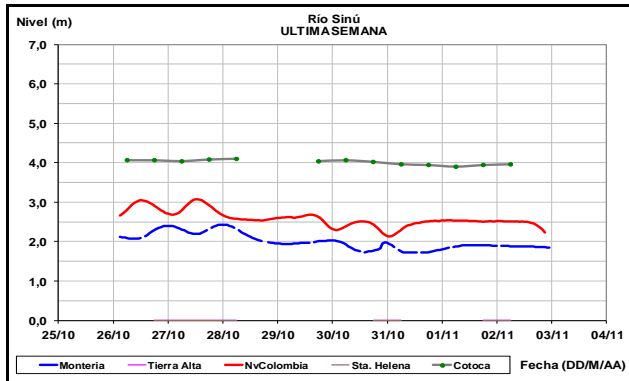
CUENCA DEL RÍO SAN JORGE

El nivel del río San Pedro, afluente en la cuenca alta del río San Jorge, registra estabilidad. Similar comportamiento se presenta en el río San Jorge a la altura del municipio de Montelíbano en el departamento de Córdoba.



CUENCA DEL RÍO SINÚ

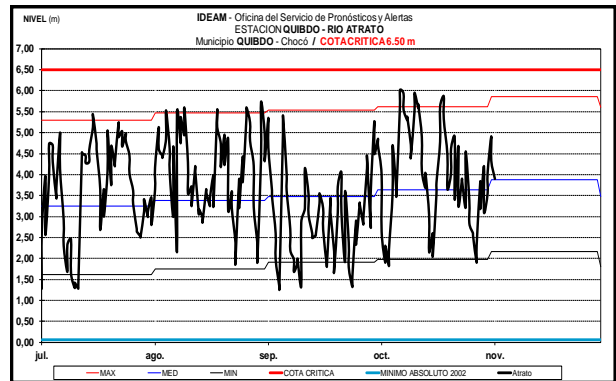
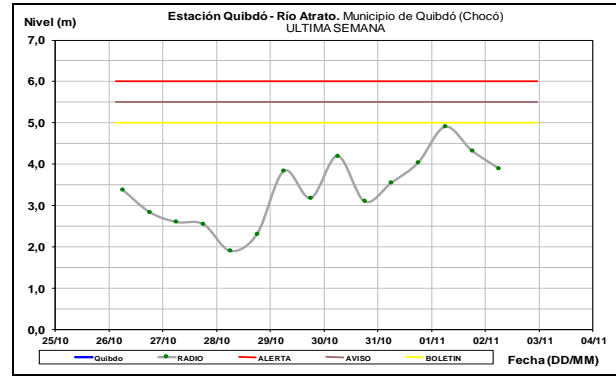
El nivel del río Sinú a la altura de las estaciones Nueva Colombia y Montería, mantiene leves fluctuaciones en el nivel. En estos puntos de monitoreo los niveles se encuentran influenciado por la operación del embalse de Urrá.



CUENCA DEL RÍO ATRATO

ALERTA NARANJA: NIVELES CON TENDENCIA AL ASCENSO EN LA CUENCA DEL RÍO ATRATO

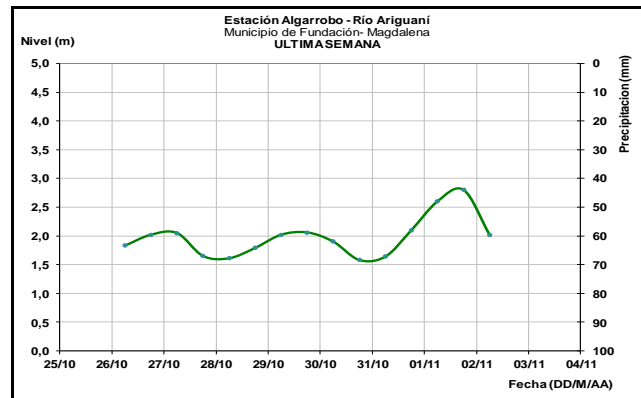
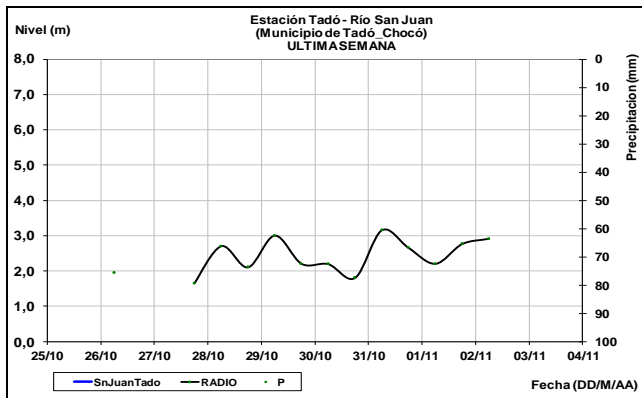
Se mantiene esta alerta dadas las precipitaciones que se han registrado en el departamento del Chocó, las cuales han generado incrementos moderados en el nivel del río Atrato a la altura de Quibdó y en sus principales afluentes, por lo que se espera que el tránsito de las ondas de creciente generen ascensos importantes hacia aguas abajo, en las poblaciones ribereñas de la parte media y baja de la cuenca, especialmente en el municipio Vigía del Fuerte (Antioquia). Asimismo, se prevé nuevos ascensos en los niveles del río Atrato debido a que se pronostica persistan las lluvias durante los próximos días en la cuenca aportante. El IDEAM recomienda a las autoridades Locales y Regionales de Gestión del Riesgo y la ciudadanía en general, continúen atentos al comportamiento y variación del nivel en el río Atrato, especialmente en los municipios de Quibdó y Vigía del Fuerte (Antioquia), teniendo en cuenta que los niveles se encuentran aún altos y afectando algunos sectores ribereños.



CUENCA RIO SAN JUAN Y BAUDO

ALERTA NARANJA: FLUCTUACIONES MODERADAS EN LOS NIVELES DE LOS RÍOS SAN JUAN Y BAUDO

Se mantiene la Alerta Naranja para los ríos San Juan de Atrato y Baudó, debido a las continuas variaciones moderadas que se han registrado en los niveles de estos ríos durante la última semana, pero sin alcanzar los altos niveles que ocasionaron situaciones de emergencia por inundaciones en los municipios de Condoto, Novita, Sipí, Istmina, Alto y Bajo Baudó. Se espera que persistan las lluvias a lo largo de estas cuencas por tanto no se descarta la ocurrencias de ascenso de carácter moderado en los niveles de estos ríos, con valores que oscilan en el rango de medios a altos respecto a los promedios históricos mensuales para el mes de noviembre. El IDEAM recomienda a las autoridades Locales y Regionales de Gestión del Riesgo y la población ribereña, continúen atentos al comportamiento y variación de los niveles en estos ríos.



SIERRA NEVADA DE SANTA MARTA

ALERTA NARANJA: CRECIENTES SÚBITAS EN LOS RÍOS QUE DESCIENDEN DE LA SIERRA NEVADA DE SANTA MARTA, Y QUEBRADAS Y ARROYOS DE LOS DEPARTAMENTOS DEL CARIBE

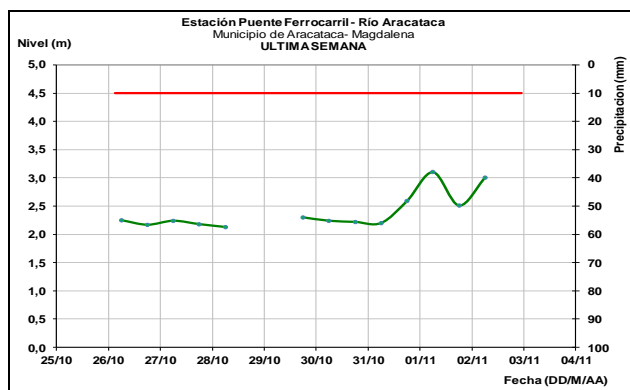
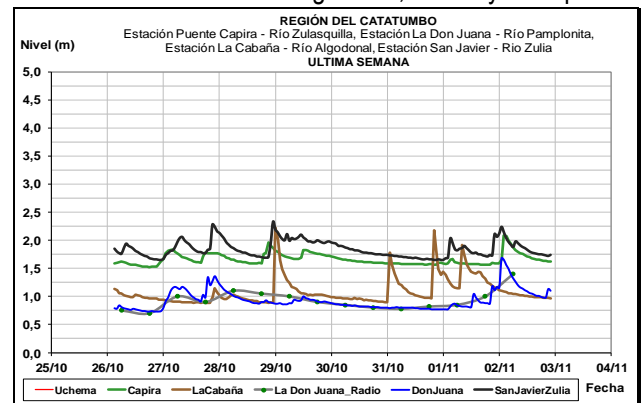
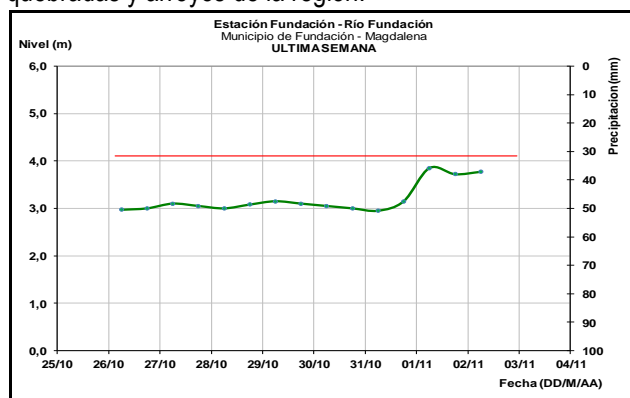
Se mantiene esta alerta dado que se espera que persistan las lluvias, así como la ocurrencia de incrementos en los niveles de los ríos que descienden de la Sierra Nevada de Santa Marta, en especial en los ríos Fundación, Aracataca, Ariguani, Guachaca, Piedras, Palomino, Minca, Manzanares y Ranchería. Igualmente, se prevé incrementos importantes en las quebradas y arroyos del sur de Córdoba, Bolívar, Sucre, Magdalena, Atlántico y en el departamento de Cesar. El IDEAM recomienda a las autoridades locales y a la poblaciones ribereñas en general estar atentos al comportamiento y variación en los niveles de los ríos, quebradas y arroyos de la región.

CUENCA DEL CATATUMBO

ALERTA AMARILLA: INCREMENTO SÚBITOS EN LOS RÍOS DE LA REGION DEL CATATUMBO

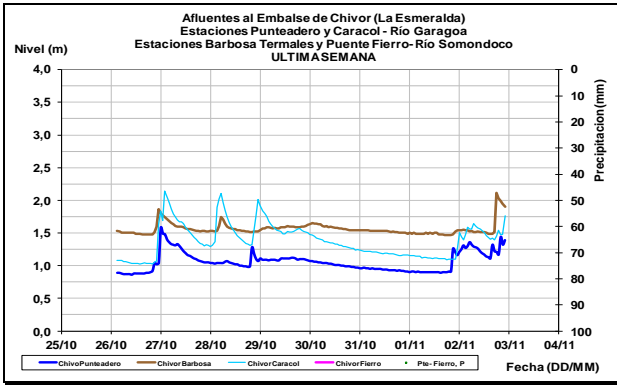
Se mantiene esta alerta dado el incremento súbito que se presentó en el río Algodonal (cuenca alta del río Catatumbo), a la altura del municipio de Ocaña en el departamento de Norte de Santander, con valores que alcanzaron estados altos, producto de las lluvias intensas que se registraron en sectores de la cuenca. El IDEAM mantiene la recomendación para que pobladores ribereños mantengan atento seguimiento al comportamiento de los niveles y tomen las medidas preventivas ante los incrementos de ríos y afluentes de la región.

En general se han registrado moderadas fluctuaciones en los niveles de los ríos Algodonal, Zulia y Pamplonita.



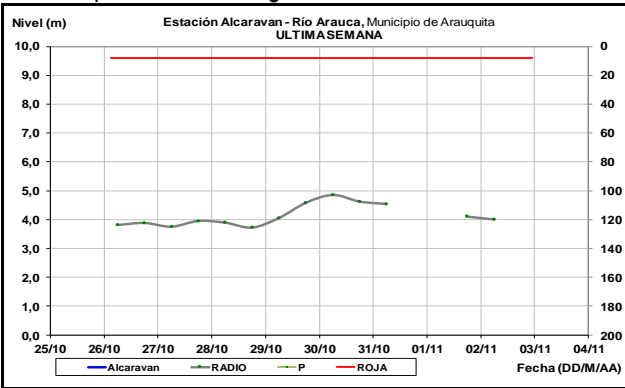
AFLUENTES AL EMBALSE DE LA ESMERALDA (CHIVOR)

Los niveles de los ríos Somondoco y Garagoa, aportantes al embalse de La Esmeralda (Chivor), registran leves fluctuaciones.



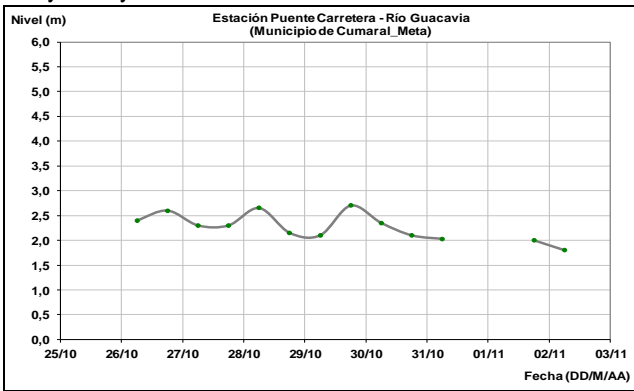
CUENCA DEL RÍO ARAUCA

El río Arauca el cual es observado a la altura del municipio de Arauquita, mantiene ligeras fluctuaciones en los niveles.

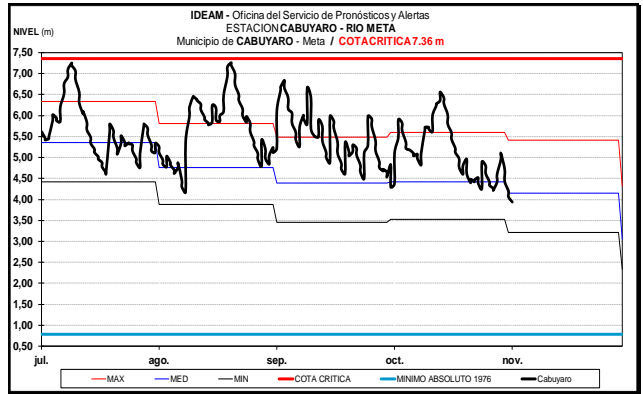
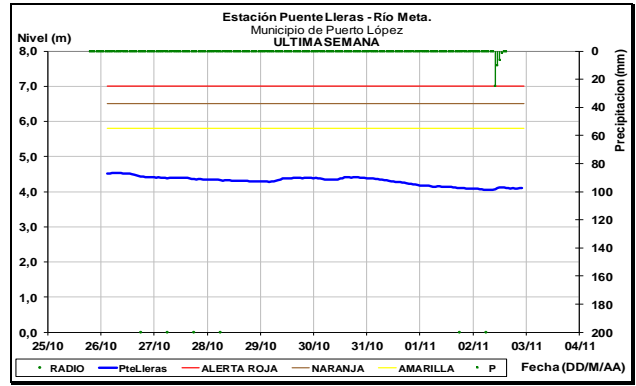


CUENCA DEL RÍO META

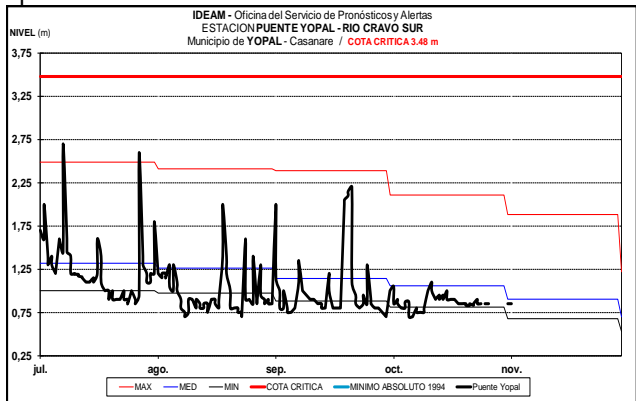
Fluctuaciones dentro de un rango estable en los niveles de los ríos que descienden del piedemonte llanero especialmente en los ríos Humea, Guacavia, Guatiquía, Guayuriba y Cusiana.



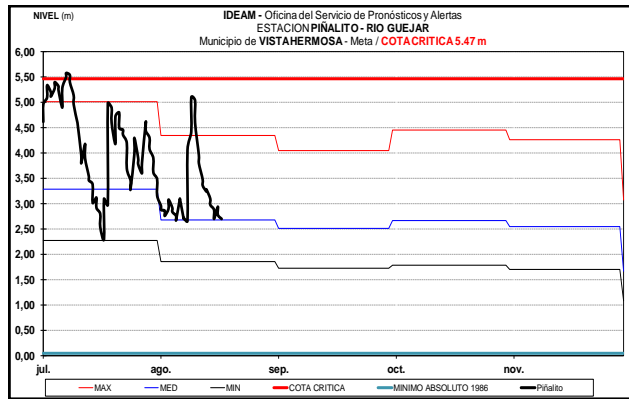
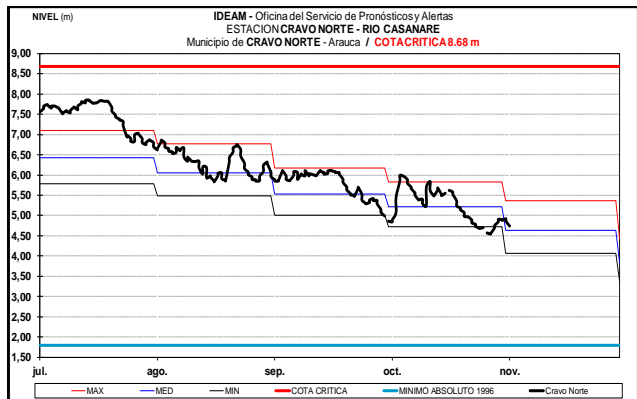
El nivel del río Meta a la altura de Puerto López, leve tendencia al descenso.



El río Cravo Sur observado en el municipio de Yopal, registra estabilidad en los niveles. Los valores se encuentran en el rango de los promedios bajos para la época.

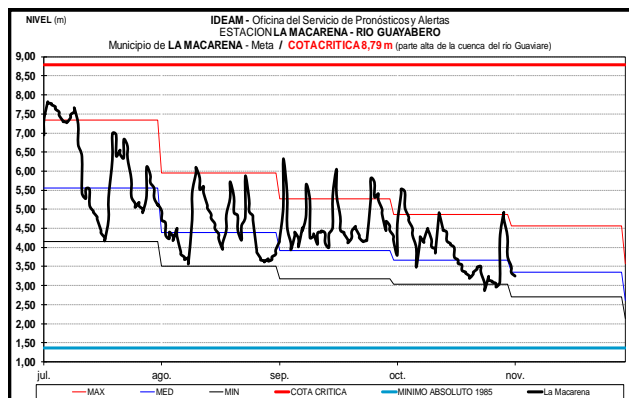
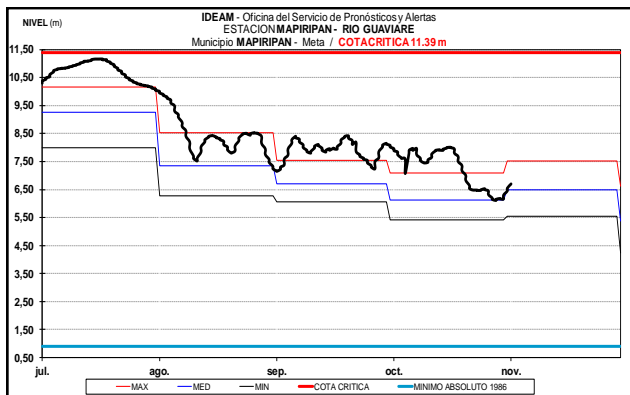
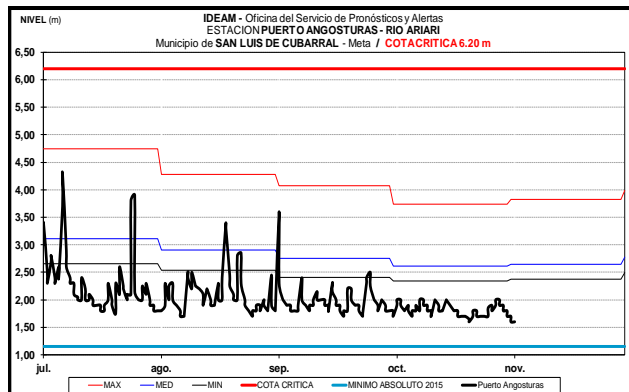
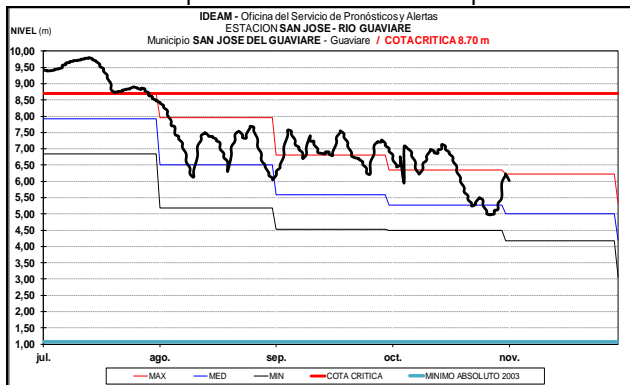


El río Casanare observado en la estación Cravo Norte, registra leves ascenso en los en los niveles, con valores alrededor de los promedios históricos de la época.



CUENCA DEL RÍO GUAVIARE

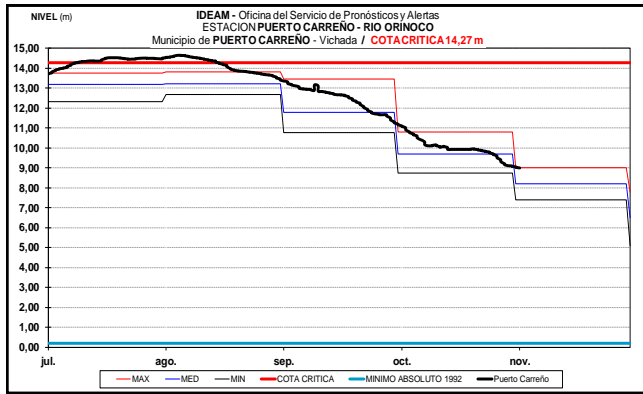
El río Guaviare a la altura del municipio de San José del Guaviare, registra moderado ascenso en el nivel y valores alrededor de los promedios altos históricos para este mes.



CUENCA DEL RÍO ORINOCO

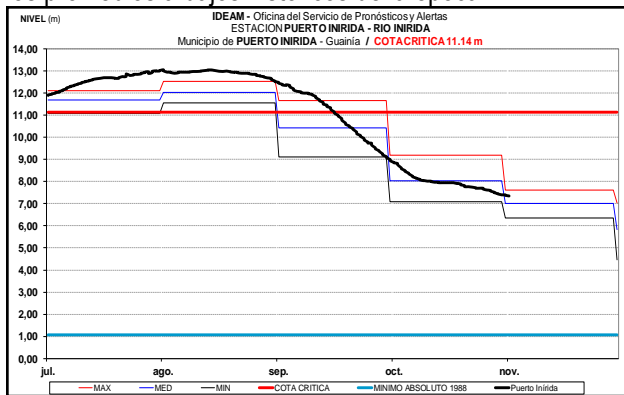
Los niveles del río Orinoco a la altura del municipio de Puerto Carreño-Vichada (ubicado en inmediaciones de la confluencia entre los ríos Orinoco y Meta), continúan con tendencia al descenso.

Los niveles de los aportantes al río Guaviare ubicados en sectores del piedemonte llanero como el Guejar, Ariari y Guayabero, registran ligeras variaciones en el nivel con tendencia al descenso.



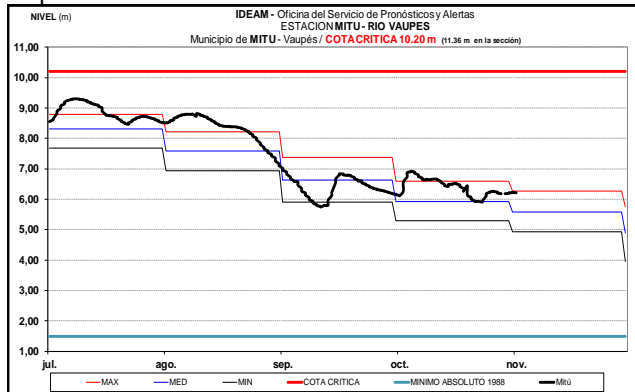
CUENCA DEL RIO INÍRIDA (CUENCA BAJA)

A la altura del municipio de Puerto Inírida-Guainía los niveles presentan tendencia al descenso, con valores alrededor de los promedios a bajos históricos de la época.



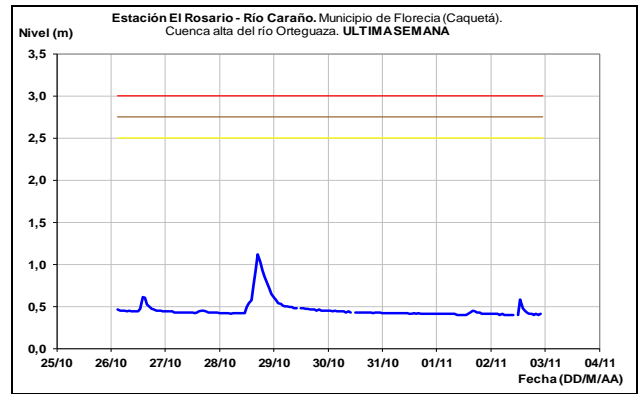
RÍO VAUPÉS

El río Vaupés a la altura de Mitú (Vaupés) registra estabilidad temporal en el nivel, la cual se prevé se mantenga durante las próximas horas.



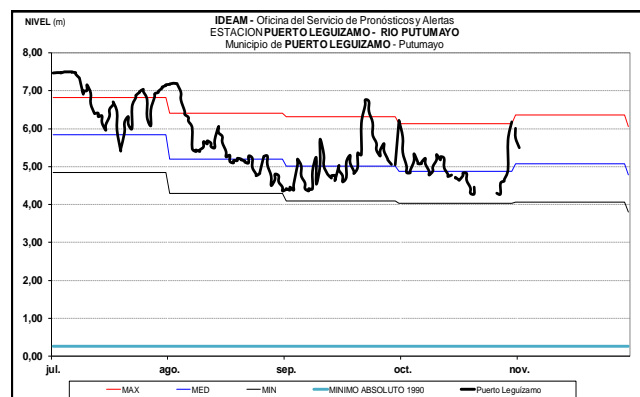
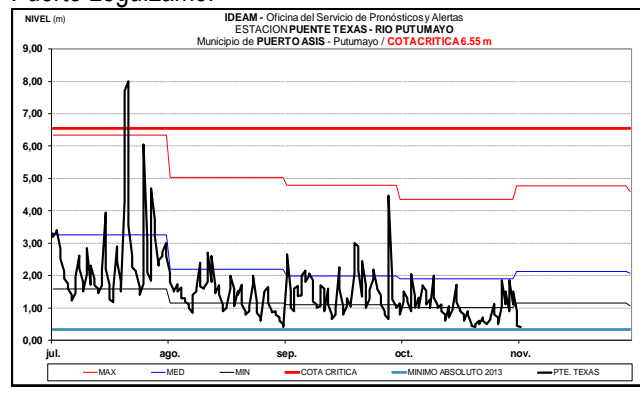
CUENCA ALTA DEL RÍO CAQUETÁ

El río Caraño (observado en inmediaciones del municipio de Florencia-Caquetá), aportante al río Orteguzza y este a su vez al río Caquetá, registra estabilidad en el nivel.



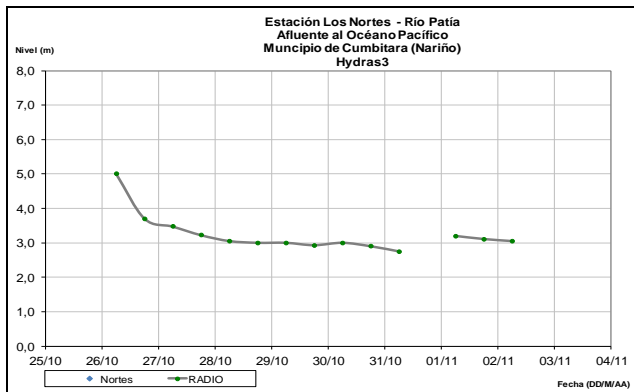
CUENCA ALTA DEL RÍO PUTUMAYO

Moderadas fluctuaciones en el nivel del río Putumayo, observado a la altura de los municipios de Puerto Asís y Puerto Leguízamo.



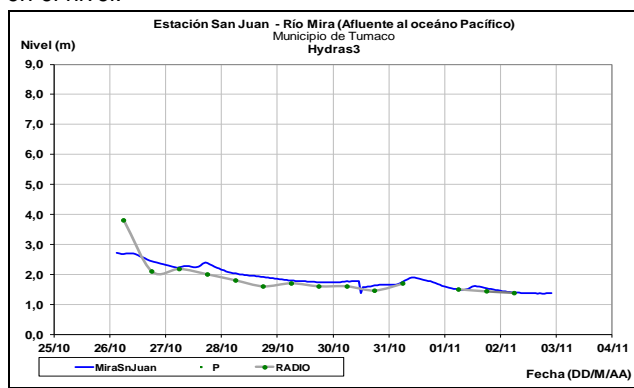
CUENCA DEL RÍO PATÍA

El río Patía a la altura del municipio del municipio de Cumbitara en el departamento de Nariño, registra ligeras variaciones en el nivel.



CUENCA DEL RÍO MIRA-MATAJE

El río Mira fronterizo entre Ecuador – Colombia en el departamento de Nariño, registra una tendencia al descenso en el nivel.



ALERTA ROJA. PARA TOMAR ACCIÓN Advierte a los sistemas de prevención y atención de desastres sobre la amenaza que puede ocasionar un fenómeno con efectos adversos sobre la población, el cual requiere la atención inmediata por parte de la población y de los cuerpos de atención y socorro. Se emite una alerta sólo cuando la identificación de un evento extraordinario indique la probabilidad de amenaza inminente y cuando la gravedad del fenómeno implique la movilización de personas y equipos, interrumpiendo el normal desarrollo de sus actividades cotidianas.

ALERTA NARANJA. PARA PREPARARSE Indica la presencia de un fenómeno. No implica amenaza inmediata y como tanto es catalogado como un mensaje para informarse y prepararse. El aviso implica vigilancia continua ya que las condiciones son propicias para el desarrollo de un fenómeno, sin que se requiera permanecer alerta.

ALERTA AMARILLA. PARA INFORMARSE Es un mensaje oficial por el cual se difunde información. Por lo regular se refiere a eventos observados, registrados o registrados y puede contener algunos elementos de pronóstico a manera de orientación. Por sus características pretéritas y futuras difiere del aviso y de la alerta, y por lo general no está encaminado a alertar sino a informar.

Director General
OMAR FRANCO TORRES

Jefe Oficina del Servicio de Pronósticos y Alertas
CHRISTIAN EUSCATEGUI COLLAZOS

Hidrólogo de turno:
Sergio Armando BARBOSA CASAS

Correo electrónico: alertasideam@gmail.com
Calle 25 D No. 96 B-70. Bogotá D. C.
Teléfono: PBX 3527160 - Ext. 1330-1334-1335-1336