

Observación: el presente informe puede ser corregido y/o actualizado en el futuro. No representa una certificación oficial del IDEAM

**ALERTA ROJA. PARA TOMAR ACCIÓN**

**ALERTA NARANJA. PARA PREPARARSE**

**ALERTA AMARILLA. PARA INFORMARSE**

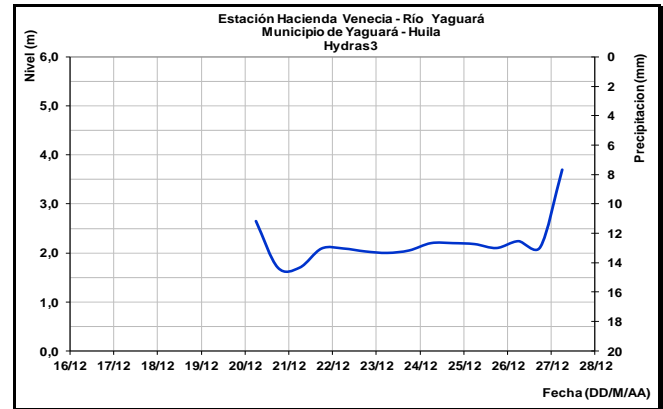
De acuerdo con la información registrada en las estaciones automáticas en tiempo real y los reportes telefónicos para los ríos en los cuales se cuenta con infraestructura de observación, se describe el estado de los niveles de los ríos en las principales cuencas del territorio nacional. Es importante resaltar que los datos de los niveles de los ríos, registrados diariamente por el IDEAM, corresponden al nivel del agua del río registrado en los limnímetros (miras ubicadas en una de las márgenes del río).

## CUENCA DEL RÍO MAGDALENA

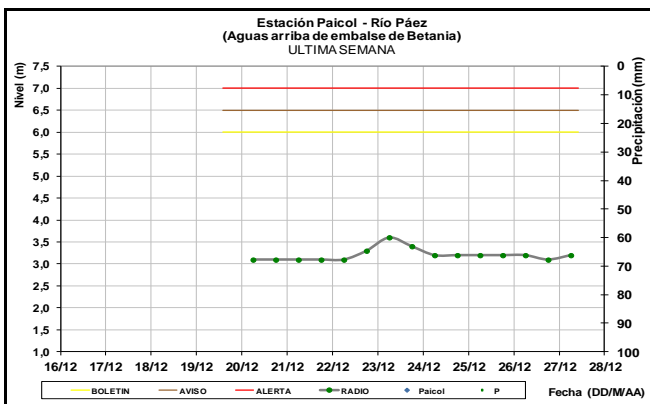
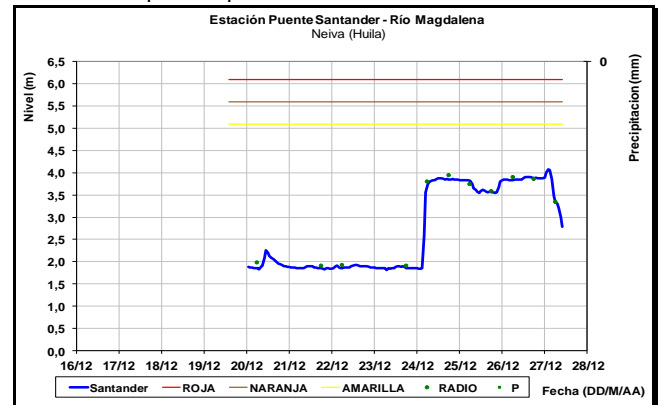
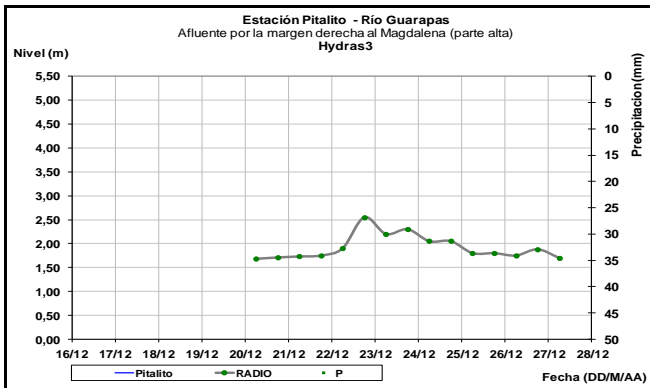
Registra leve tendencia al descenso en la cuenca Baja del río Magdalena, con valores altos en el sector comprendido entre los municipios de El Banco y Plato (Magdalena).

### CUENCA ALTA

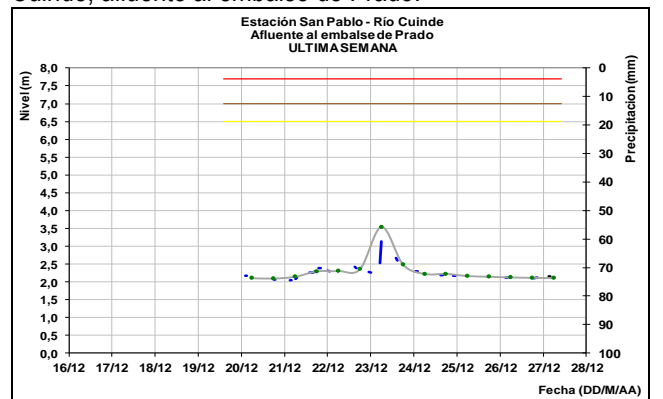
Los niveles en los ríos Páez (municipio de Paicol-Huila) y Guarapas (municipio de Pitalito-Huila) con ligera tendencia estable; en tanto el río Yaguará (municipio de Yaguará-Huila) registran niveles con tendencia significativa al ascenso.



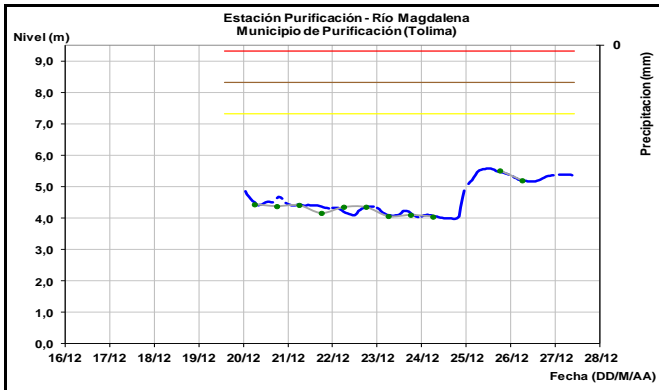
Niveles con tendencia al descenso en el río Magdalena a la altura de la estación Puente Santander en Neiva (Huila), influenciado por la operación del embalse de Betania.



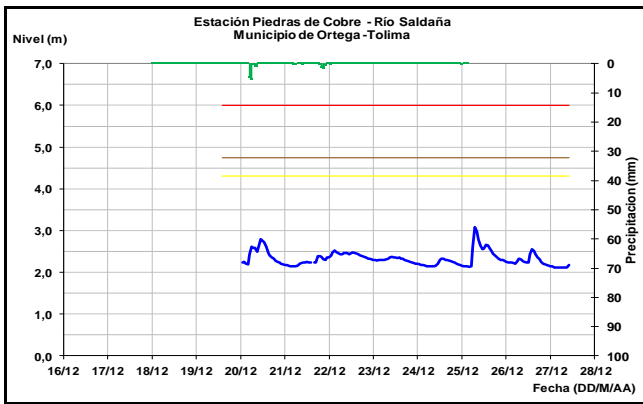
Se registra comportamiento estable en los niveles del río Cuinde, afluente al embalse de Prado.



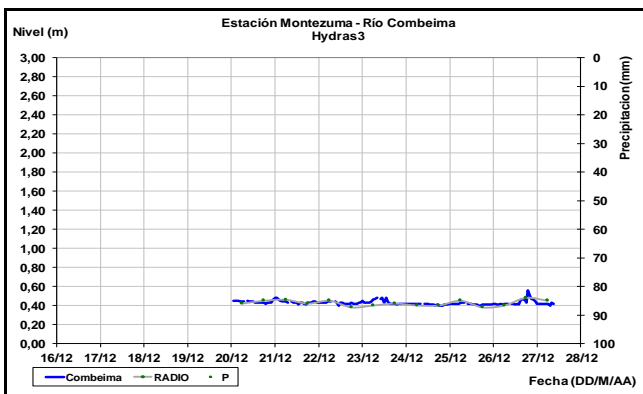
Se prevé descenso en el nivel del río Magdalena a la altura del municipio de Purificación (Tolima) para el transcurso del día de hoy, el cual aún es influenciado por la operación del embalse de Betania.



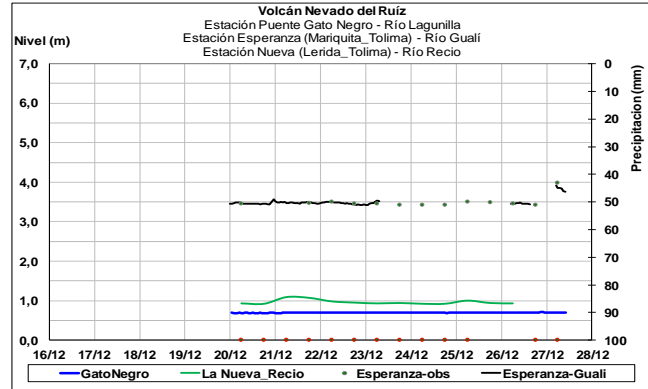
El río Saldaña monitoreado a la altura de la estación Piedras de Cobre, entre los municipios de Ortega y Saldaña (Tolima) registra un ligero incremento en los niveles y con tendencia al ascenso.



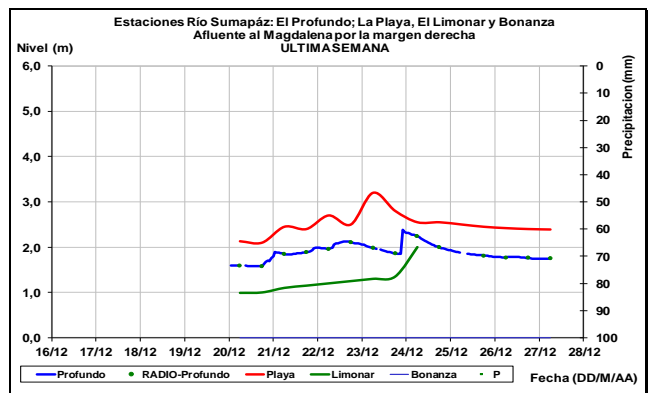
El río Combeima monitoreado en la estación Montezuma (Ibagué, Tolima) registra niveles estables para este fin de semana.



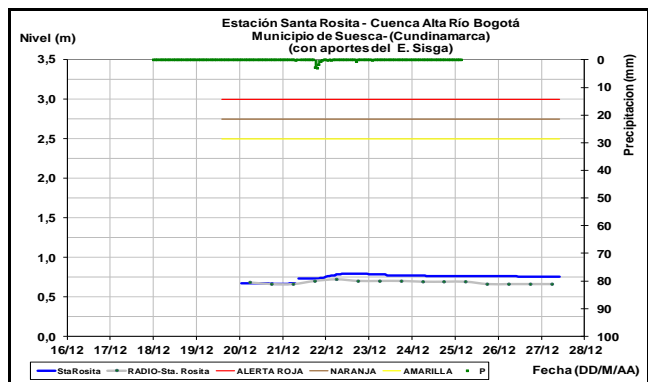
**Afluentes en el sector:** Predomina el comportamiento estable en el nivel de los ríos Recio, Lagunilla y Gualí.

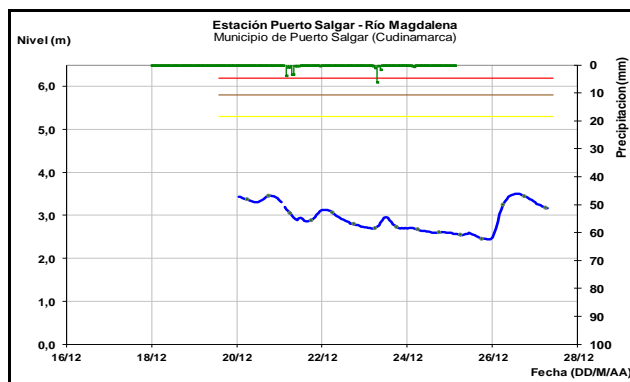
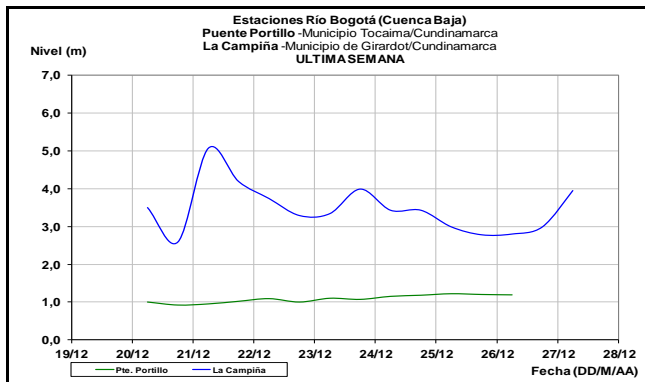


El río Sumapáz registra una tendencia general al descenso en los niveles, tendencia que prevalecerá para los próximos días.

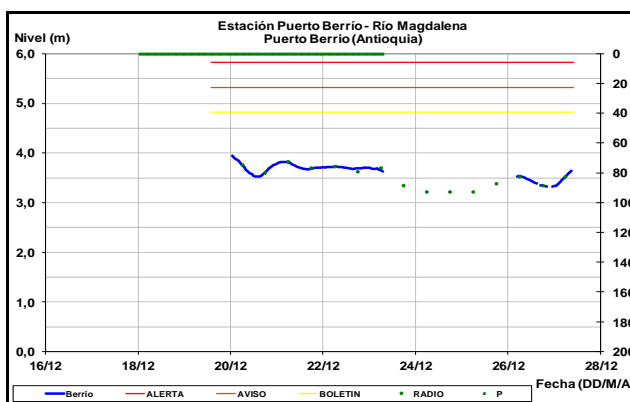
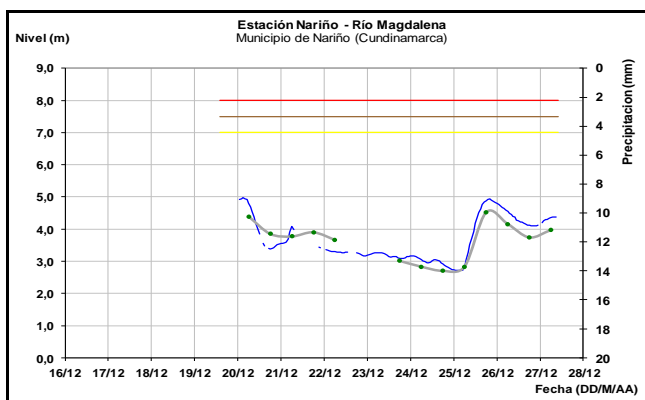


En la parte alta del río Bogotá a la altura de Chocontá y en la parte media a la altura de Suesca y Chia en la Sabana de Bogotá, se prevé persista el comportamiento estable en el nivel del río para los próximos días. En tanto que los niveles la cuenca baja del río Bogotá, registran una tendencia al ascenso en la estación la Campiña (Girardot-Cund).



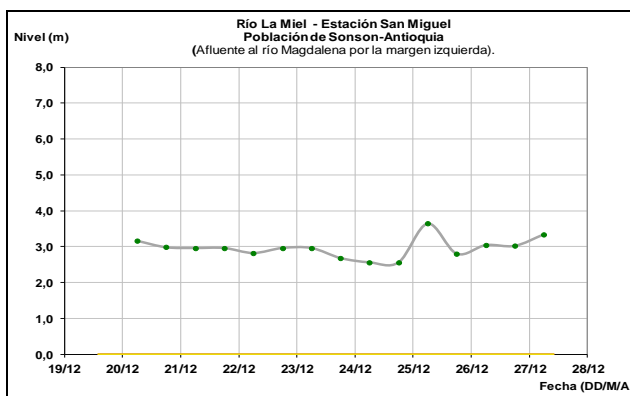
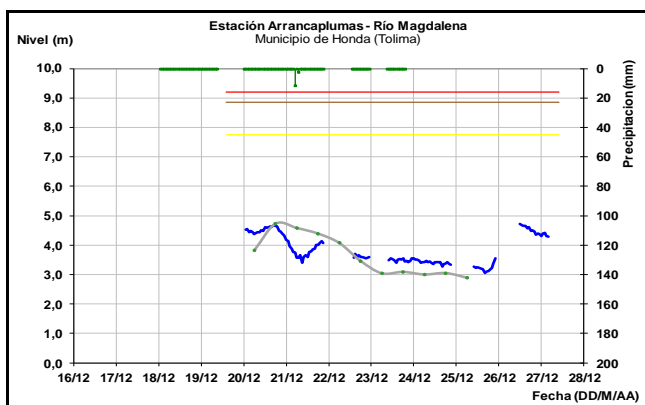


El río Magdalena en los municipios de Nariño (Cundinamarca) y a la altura de Honda (Tolima) presenta moderado ascenso en los niveles con tendencia ligera al ascenso para el transcurso del día de hoy, con valores representativos de los promedios para este fin de año.



### Afluentes en el sector

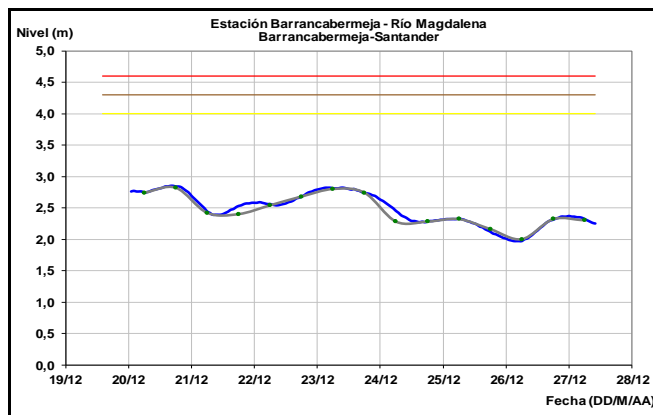
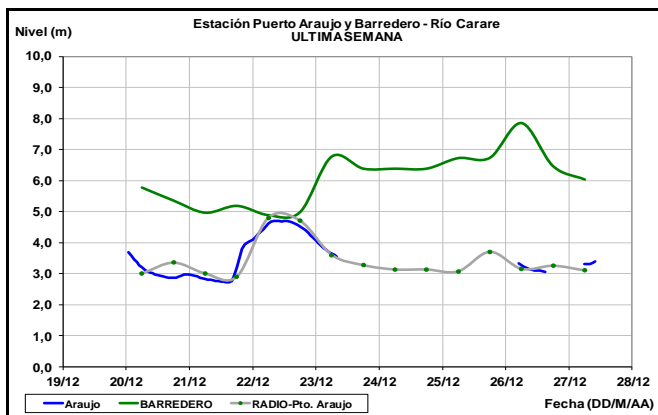
El nivel del río La Miel a la altura de la estación San Miguel, el cual es influenciado por la operación del embalse La Miel (Amaní) registra moderado incremento en los niveles.



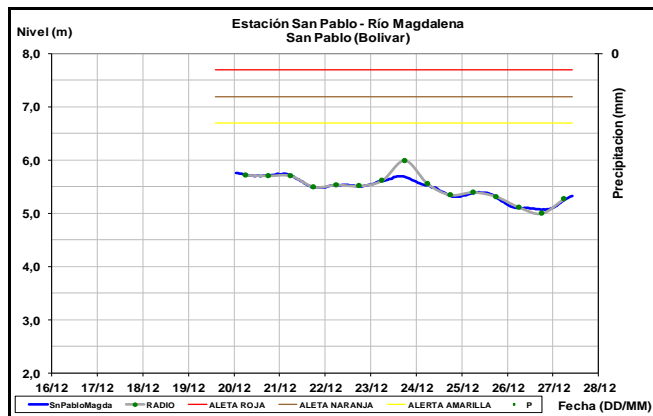
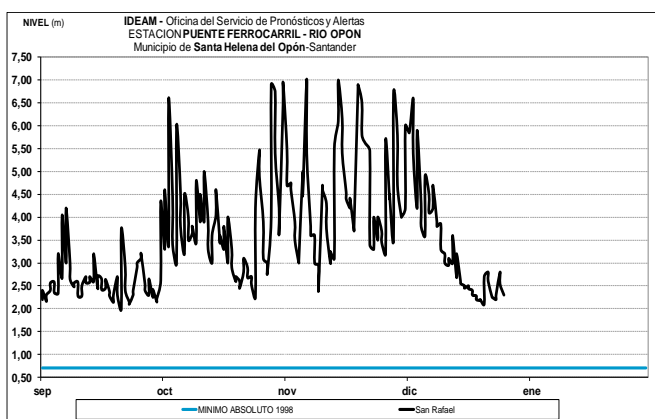
### CUENCA MEDIA

A la altura de Puerto Salgar (Cundinamarca) y la Dorada (Caldas) registra un moderado ascenso en los niveles, producto del tránsito de onda de creciente y con tendencia al descenso. En tanto, que en el municipio de Puerto Berrio (Antioquia) se presentan ligeras variaciones en el nivel con tendencia leve al ascenso, y con valores alrededor a los promedios históricos mensuales de la época.

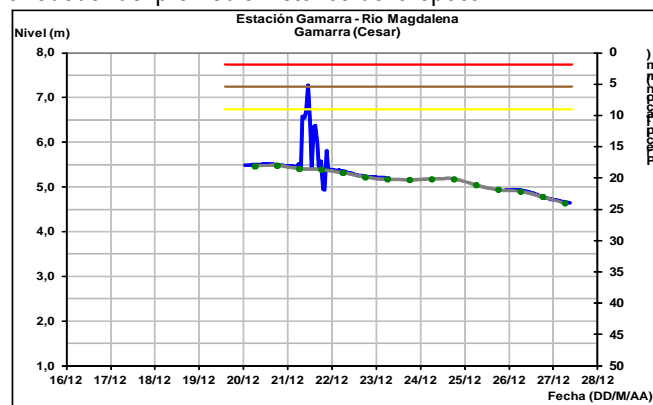
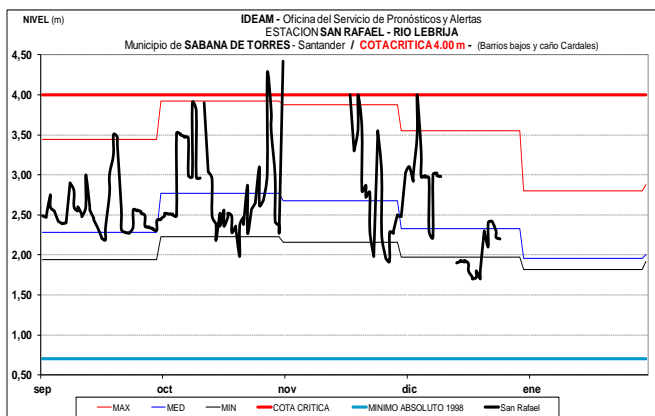
En el río Carare (Minero) a la altura de Puerto Araujo registra un leve descenso en los niveles; similar comportamiento registra la estación de monitoreo Finca Barretero en el corregimiento de Puerto Cimitarra, se prevé que esta tendencia prevalezca para este fin de semana.



Los ríos Opón y Lebrija registran moderadas fluctuaciones en los niveles con tendencia al descenso en el transcurso de los próximos días.



Se presenta descenso paulatino en el nivel del río Magdalena a la altura de la población de Gamarra (Cesar), con valores alrededor del promedio histórico de la época.

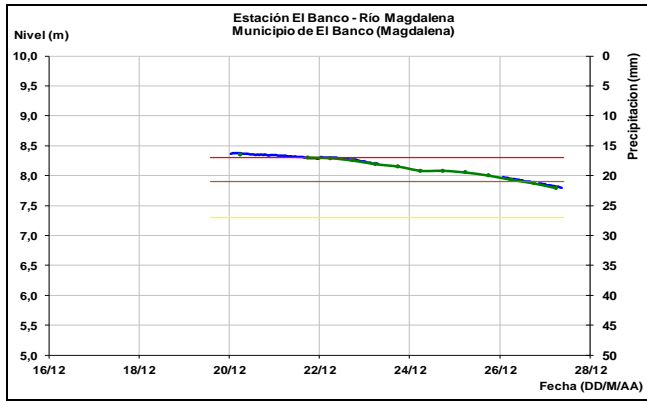


El río Magdalena a la altura de Barrancabermeja (Santander), registra fluctuaciones en los niveles con leve tendencia al descenso. En tanto, que a la altura de San Pablo (Bolívar) los niveles tienden al ascenso. Los valores actuales se encuentran alrededor de los promedios históricos de la época.

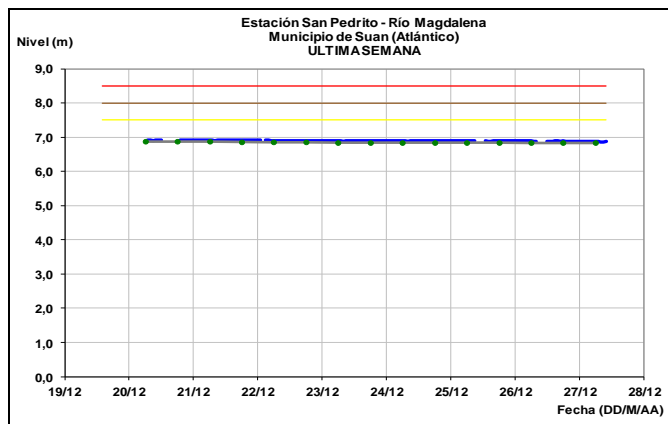
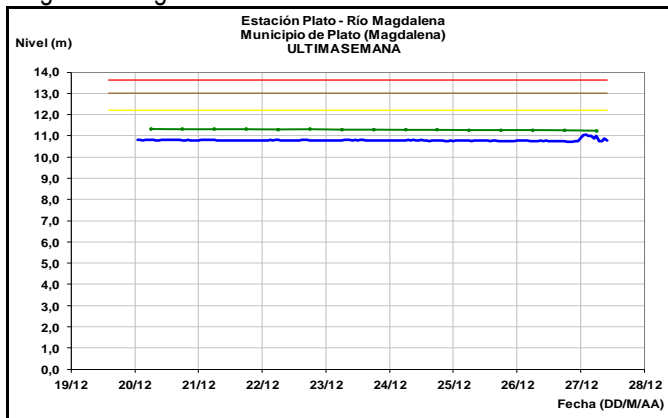
## CUENCA BAJA

### **ALERTA ROJA: NIVELES ALTOS EN LA CUENCA BAJA DEL RÍO MAGDALENA**

El río Magdalena continúa con paulatino descenso en el nivel entre los municipios de El Banco y Plato (Magdalena), pero aún está dentro de los umbrales críticos de alerta roja; igualmente, se espera durante los próximos días un ligero ascenso como resultado del tránsito de la onda observada en San Pablo (Bolívar), lo que mantendrá el nivel del río por encima de la cota de afectación. Se mantiene esta alerta dadas las afectaciones ocurridas en zonas bajas de esta parte de la cuenca.



A la altura de las estaciones de Plato (Magdalena) y San Pedrito (municipio de Súan en el sur del Atlántico), el río Magdalena registra estabilidad en el nivel.



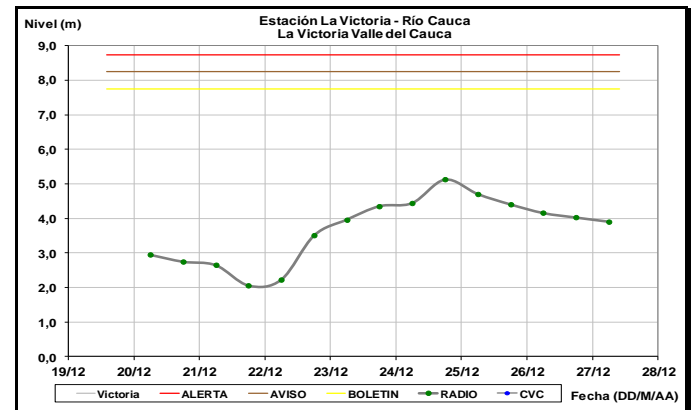
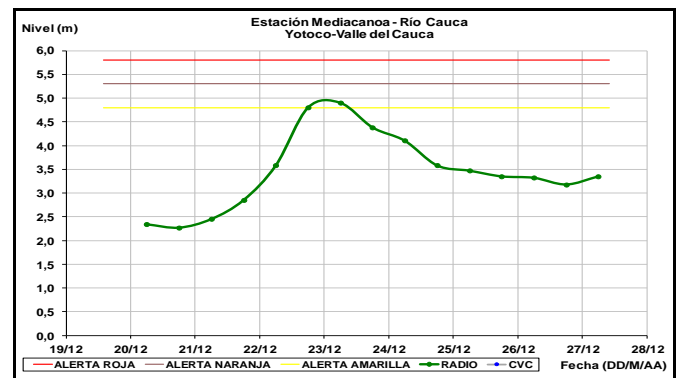
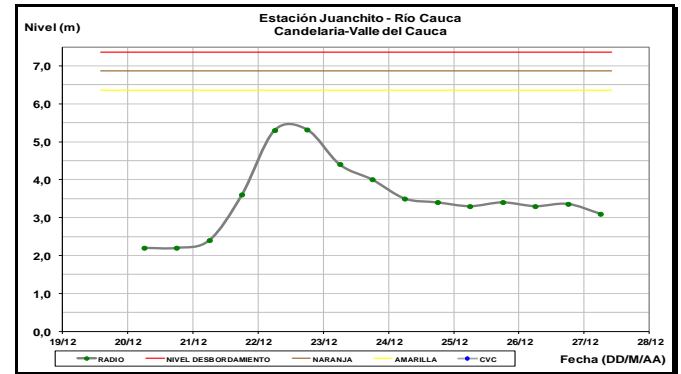
### CUENCA DEL RÍO CAUCA

Tendencia al descenso en los niveles en la cuenca alta del río Cauca, mientras que en la cuenca media con incremento en los niveles; igualmente, por efecto del tránsito de onda de creciente se estima que en los próximos días tienda nuevamente con moderado ascenso en niveles en la cuenca baja.

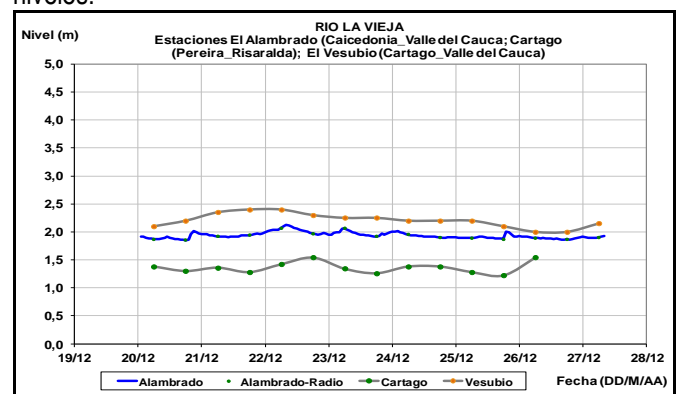
### CUENCA ALTA

El río Cauca monitoreado a la altura de la estación de Juanchito (Candelaria-Valle del Cauca) registra moderado descenso, mientras aguas abajo en las estaciones

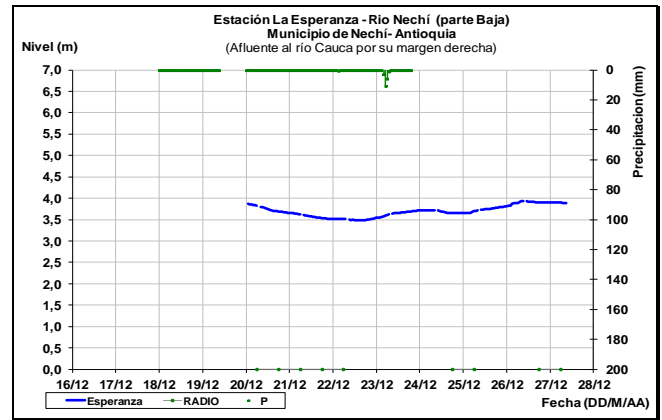
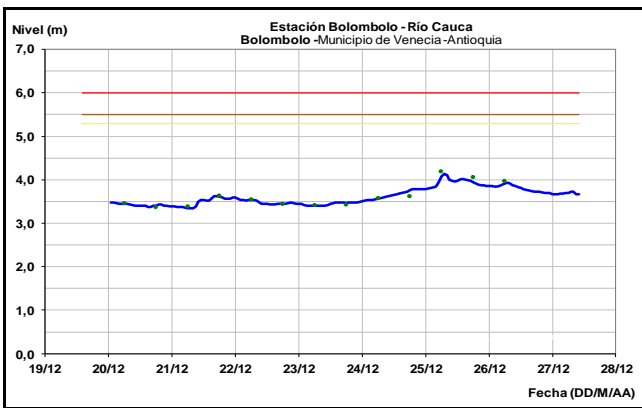
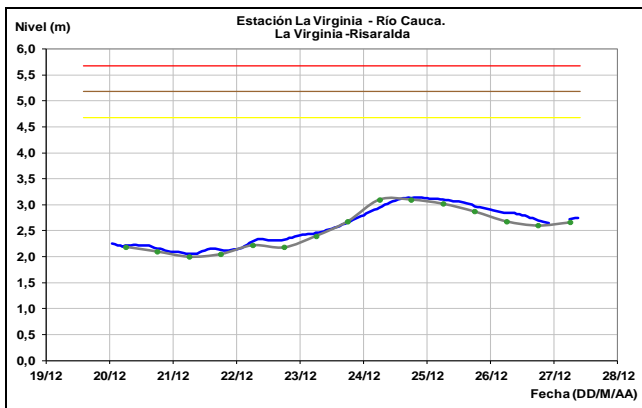
Mediacanoa y La Victoria, se presenta ligero incremento con valores en el rango de los promedios históricos de diciembre.



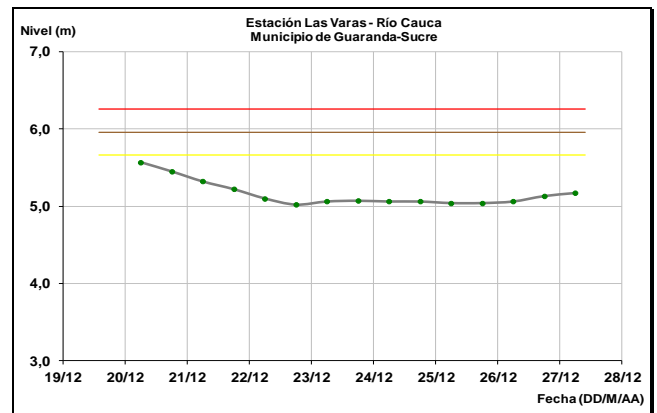
En el río Otún, a la altura del municipio de Cartago, así como en el río la Vieja (Caicedonia), registran ligero ascenso en los niveles.



El río Cauca a la altura de la estación La Virginia (Risaralda) los niveles tienden con leve ascenso; en tanto, que en la estación de Bolombolo (municipio de Venecia -Antioquia), presenta leves fluctuaciones con tendencia al descenso en los niveles.

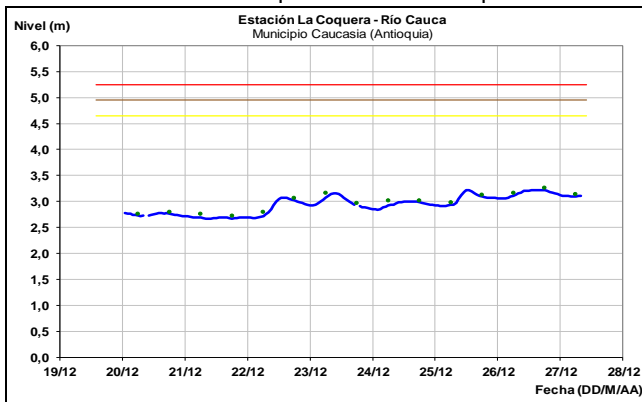


El río Cauca a la altura de la estación de monitoreo Las Varas, localizada entre los municipios de San Jacinto del Cauca y Guaranda (Sucre) los niveles tienden al ascenso en esta semana de diciembre. Condición que prevalecerá para para este fin de año.



### CUENCA BAJA

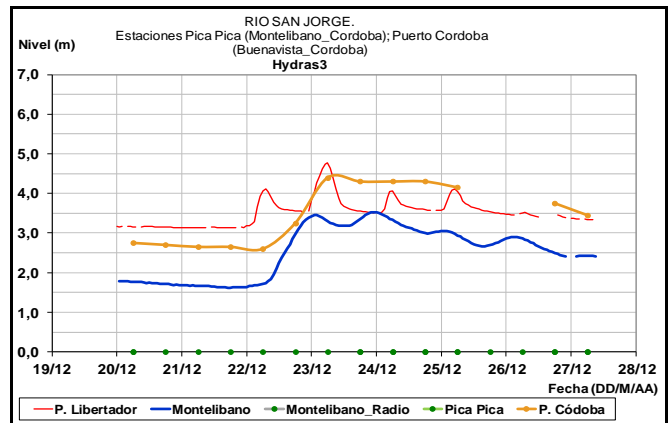
El nivel del río Cauca a la altura del municipio de Caucasia (Antioquia) registra niveles estables, en donde los valores se encuentran alrededor del promedio histórico para este mes.



El nivel del río Nechí en la cuenca baja, el cual es monitoreado en la estación La Esperanza en el municipio de Nechí-Antioquia registra niveles con tendencia estable.

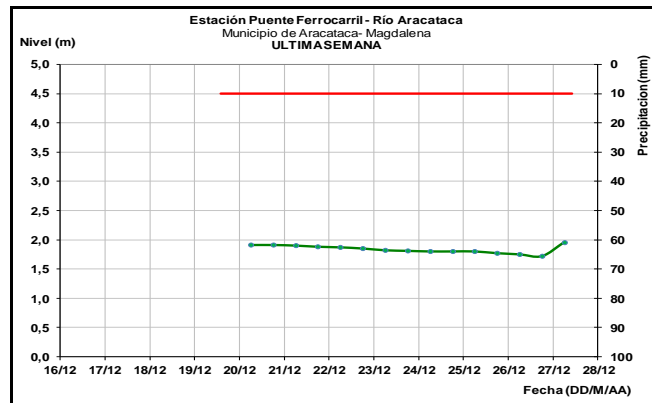
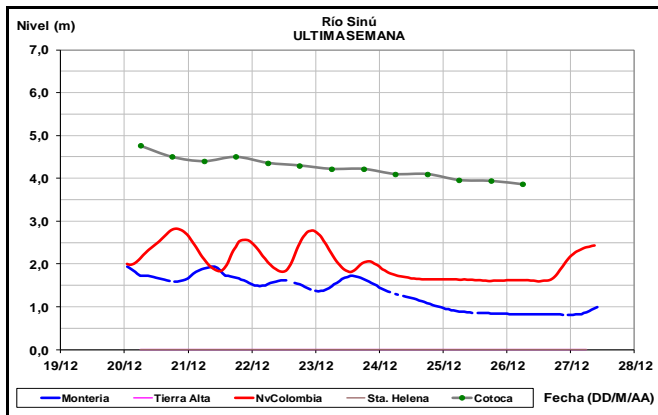
### CUENCA DEL RÍO SAN JORGE

Se estima continúe el descenso paulatino en el nivel del río San Jorge en los próximos días.



### CUENCA DEL RÍO SINÚ

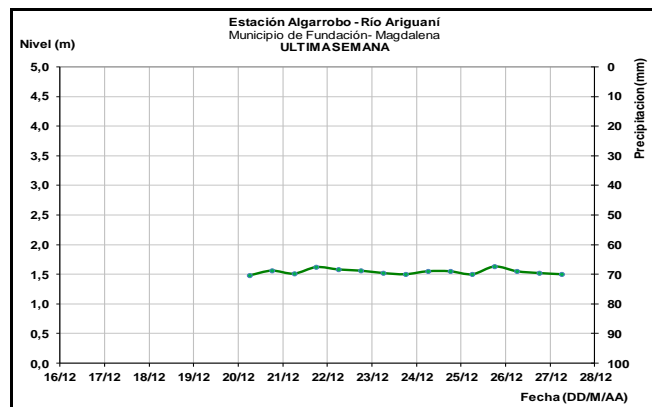
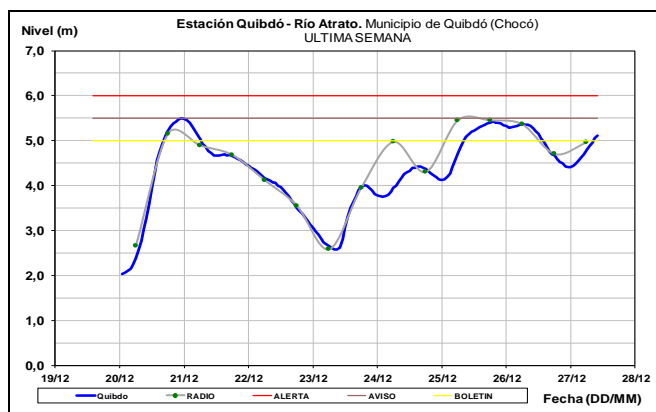
Moderado descenso en el nivel del río Sinú a la altura de Montería, donde se refleja la influencia de la operación del embalse de Urrá.



## CUENCA DEL RÍO ATRATO

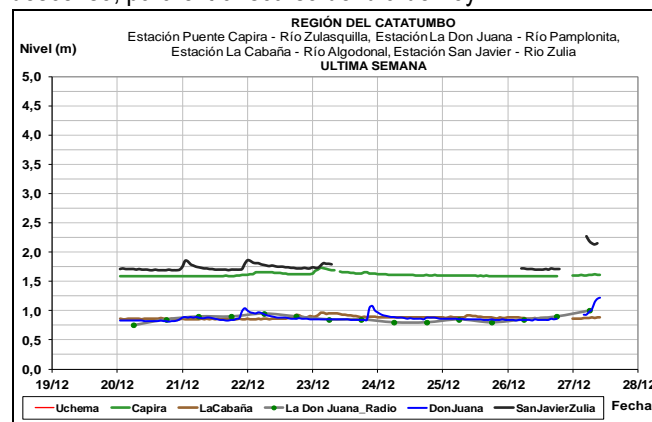
### ALERTA NARANJA: CRECIENTES SÚBITAS EN EL RÍO ATRATO

Continúan las lluvias en Pacífico Colombiano manteniendo los altos niveles registrados en el río Atrato, por lo anterior continúa con alerta Naranja. El IDEAM recomienda especial atención a las fluctuaciones y variaciones súbitas del nivel en el municipio de Quibdó y municipios ribereños hacia aguas abajo.



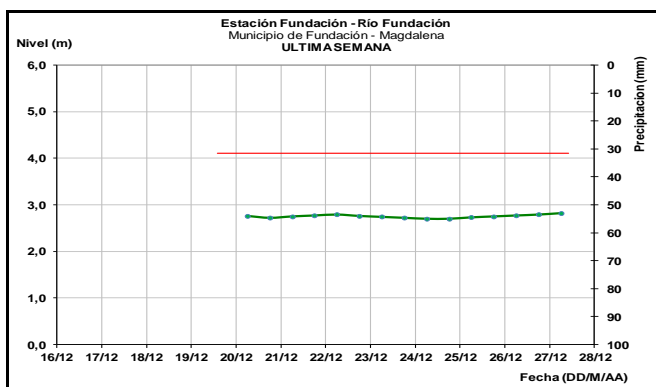
## CUENCA DEL CATATUMBO

Los niveles de los ríos Zulasquilla, estación Pte. Capira (Cucutilla-Norte de Santander), Pamplonita, estación La Donjuana (Chinácota) y San Javier (San Cayetano), afluentes del río Zulia en la parte alta de la cuenca, registraron un ligero aumento en los niveles pero con tendencia al descenso, para el transcurso del día de hoy.



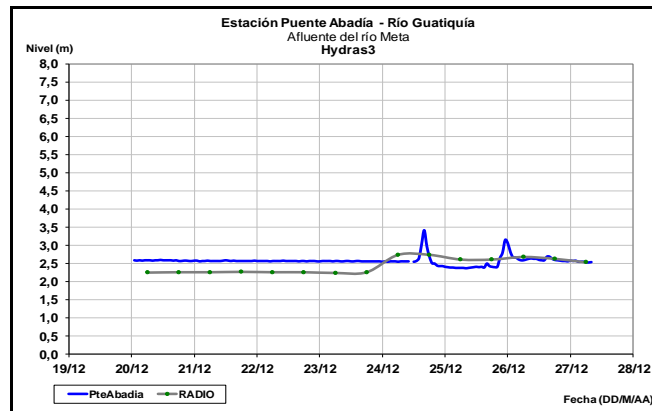
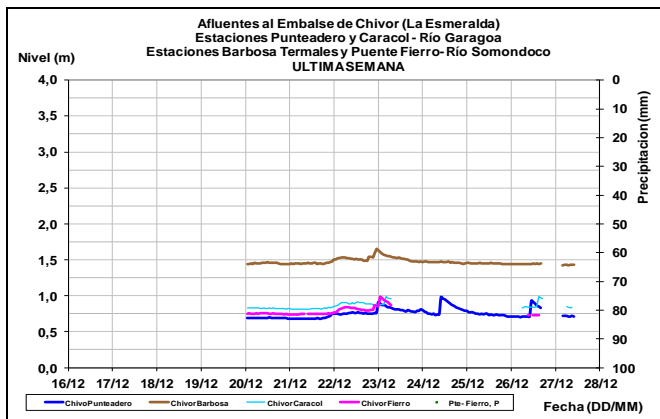
## SIERRA NEVADA DE SANTA MARTA

En general los niveles de los ríos Fundación, Ariguani y Aracataca, monitoreados en jurisdicción de los municipios de Fundación y Aracataca, en el departamento de Magdalena registran leve incremento en los niveles.



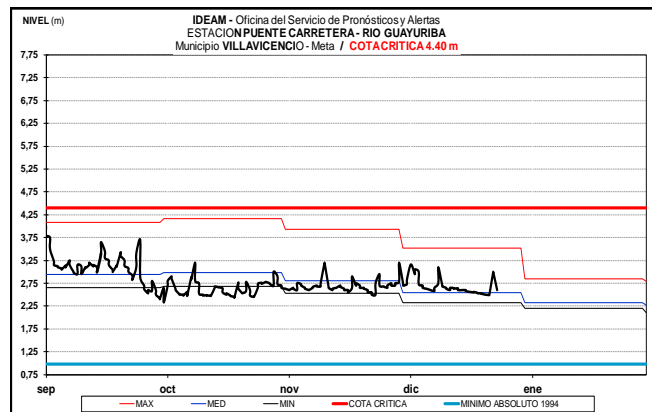
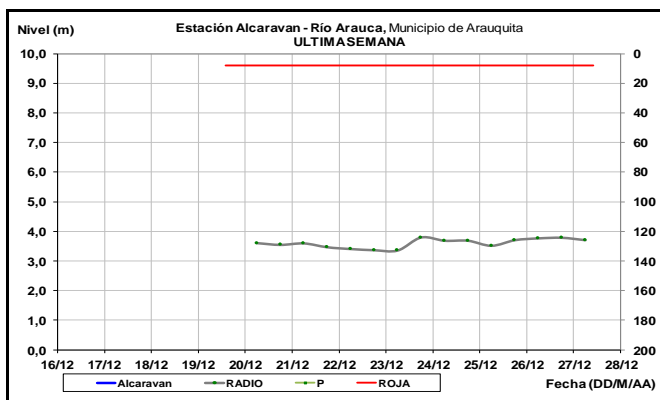
## AFLUENTES AL EMBALSE DE LA ESMERALDA (CHIVOR)

Los niveles de los ríos Somondoco y Garagoa, aportantes al embalse de La Esmeralda (Chivor), registran leves fluctuaciones al ascenso, sin embargo, se prevé se estabilicen en transcurso del día.



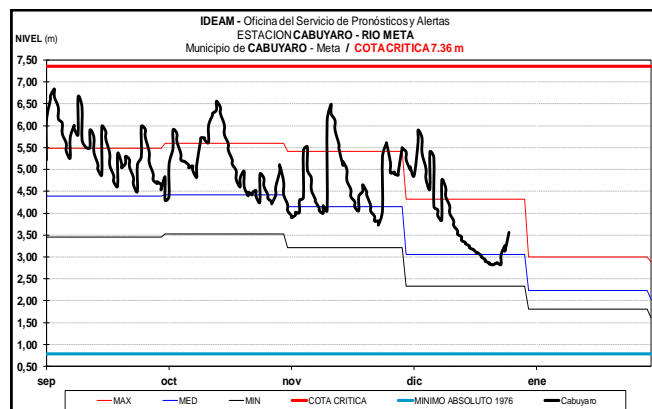
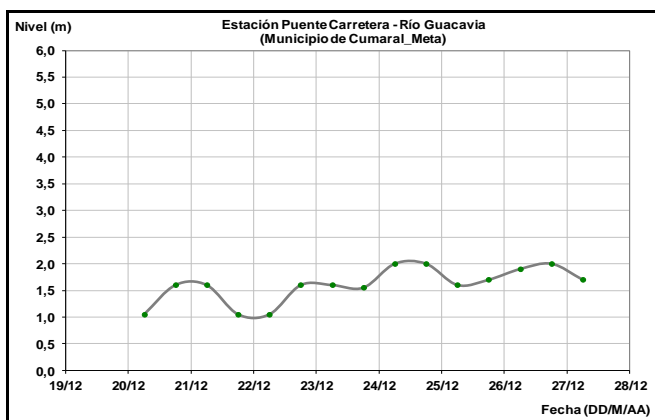
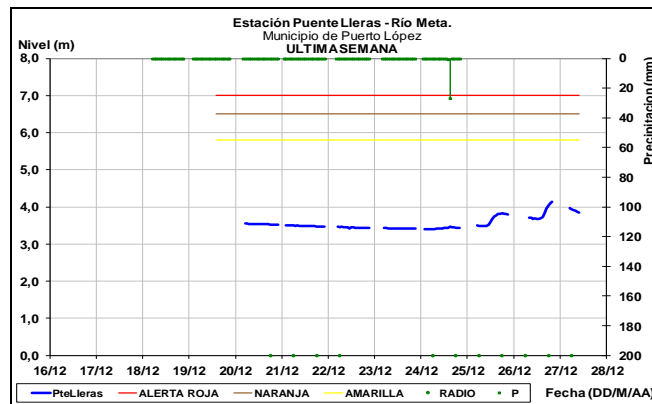
### CUENCA DEL RÍO ARAUCA

El río Arauca monitoreado a la altura del municipio de Arauquita, registra niveles estables con probabilidad que tienda al descenso en el transcurso de esta semana.



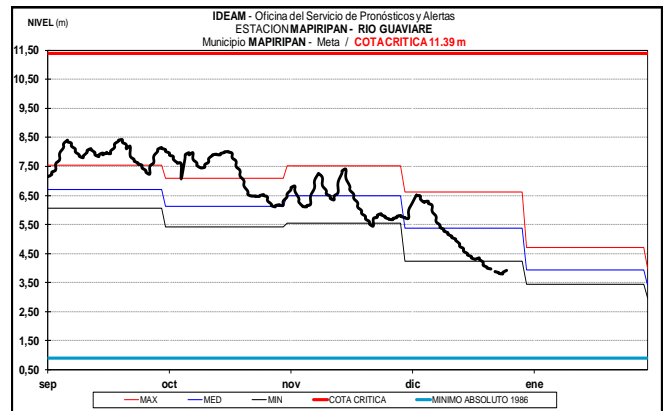
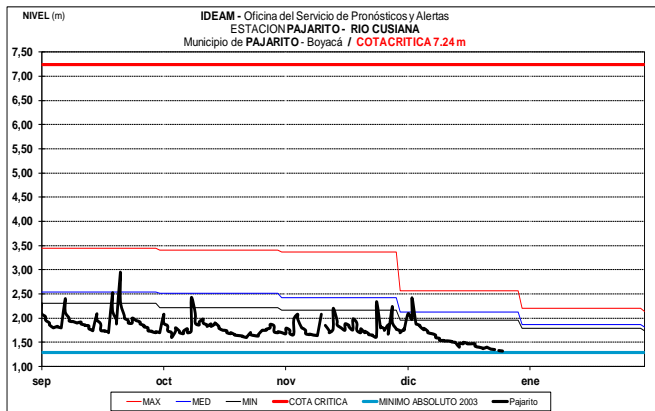
### CUENCA DEL RÍO META

En general la cuenca alta del Meta, así como algunos tributarios directos del río Meta, registran paulatino descenso en los niveles. Los valores actuales se encuentran alrededor de los promedios históricos para este mes. En tanto, que en la cuenca media, registra un ligero incremento en los niveles.



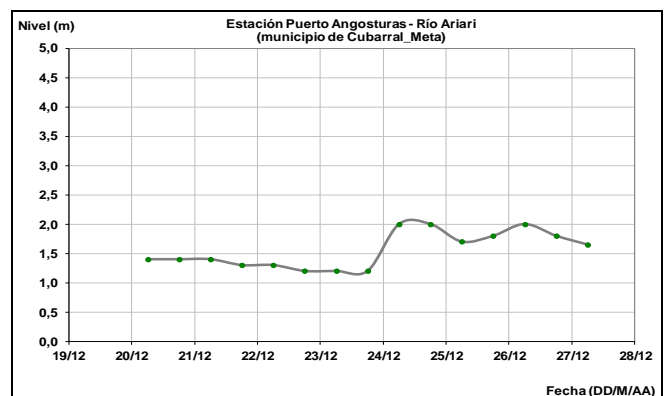
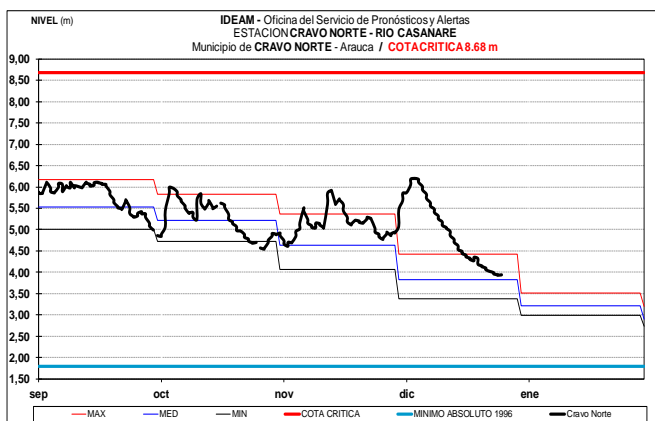
El río Cusiana a la altura de la estación Pajarito presenta niveles muy bajos respecto a los niveles históricos y con tendencia general al descenso en los niveles.





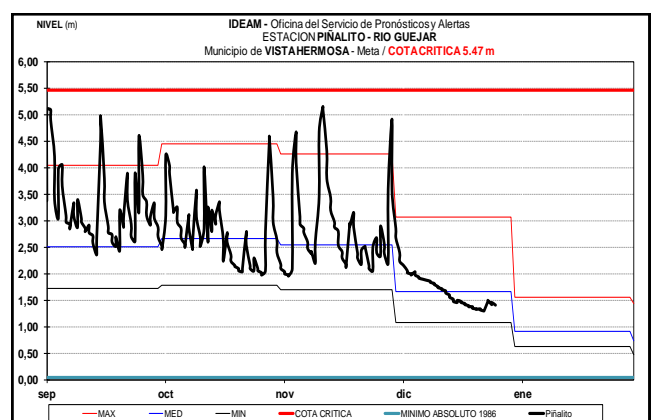
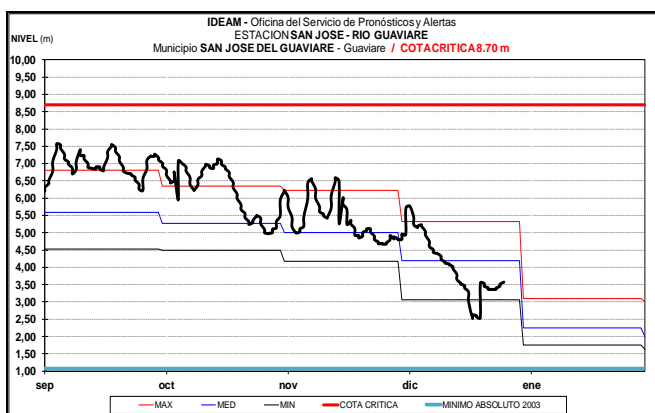
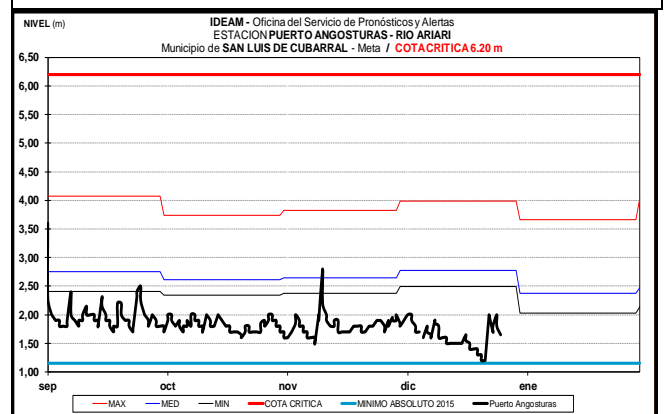
Se prevé persista el descenso en el nivel del río Casanare monitoreado en la estación Cravo Norte. Los valores actuales están alrededor de los promedios históricos de la época.

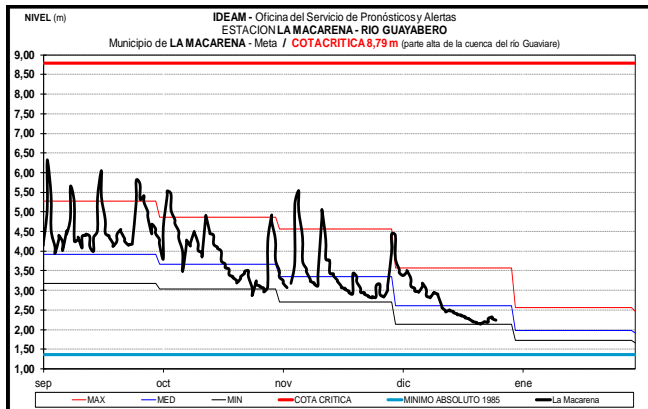
Los niveles de los ríos Ariari, Güejar y Guayabero, aportantes del río Guaviare que nacen en el piedemonte llanero, registran un ligero descenso en los niveles, condición que prevalecerá para los próximos días.



### CUENCA DEL RÍO GUAVIARE

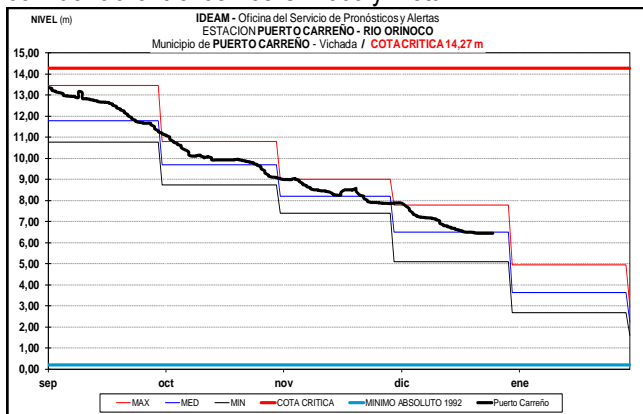
Con moderadas fluctuaciones y leve tendencia al ascenso en los niveles del río Guaviare a la altura del municipio de San José del Guaviare y Mapiripán; con valores alrededor de los promedios bajos históricos de la época. Sin embargo, se prevé que durante los próximos días registre una tendencia al descenso.





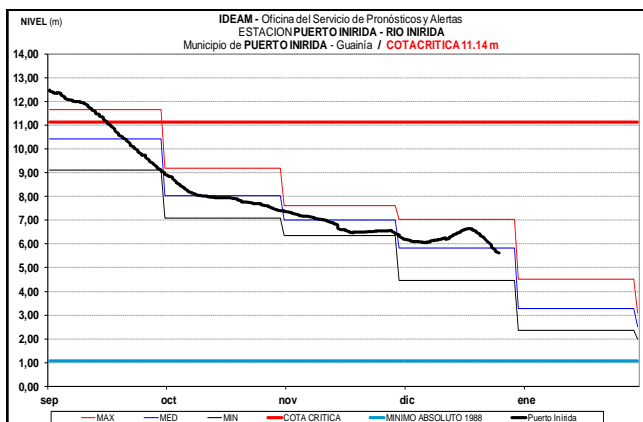
### CUENCA DEL RÍO ORINOCO

Se mantendrá en descenso durante las próximas semanas el nivel del río Orinoco, el cual es observado a la altura del municipio de Puerto Carreño-Vichada, en inmediaciones de la confluencia entre los ríos Orinoco y Meta.



### CUENCA DEL RIO INÍRIDA (CUENCA BAJA)

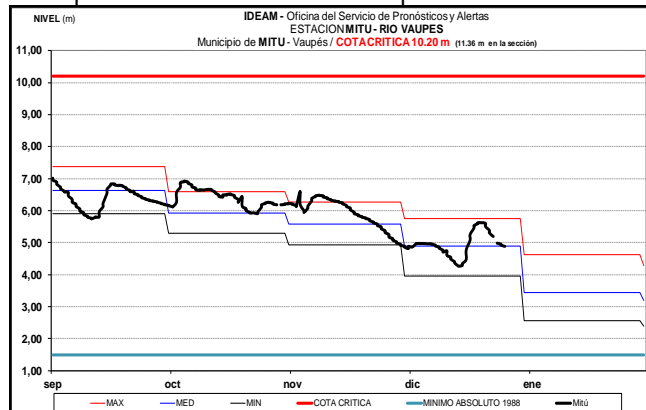
A la altura del municipio de Puerto Inírida-Guainía, los niveles del río Inírida registran ligera tendencia al ascenso; sin embargo, prevalece la tendencia al descenso; con valores alrededor a los promedios altos históricos para esta época.



### RÍO VAUPÉS

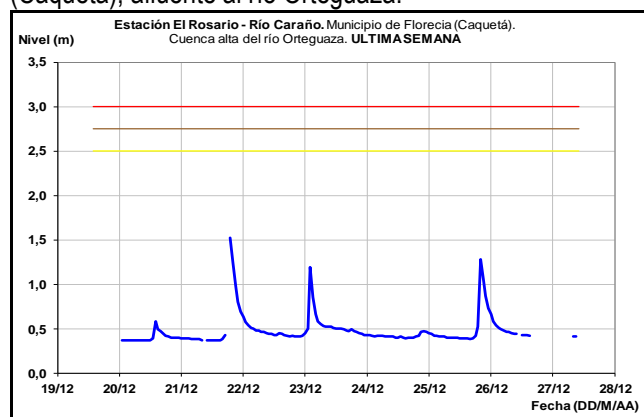
Se registró ligero ascenso en los niveles del río Vaupés, el cual es monitoreado a la altura de Mitú (Vaupés) con

tendencia al descenso. Los niveles se encuentran en el rango de los promedios históricos de esta época.



### CUENCA ALTA DEL RÍO CAQUETÁ Y PUTUMAYO

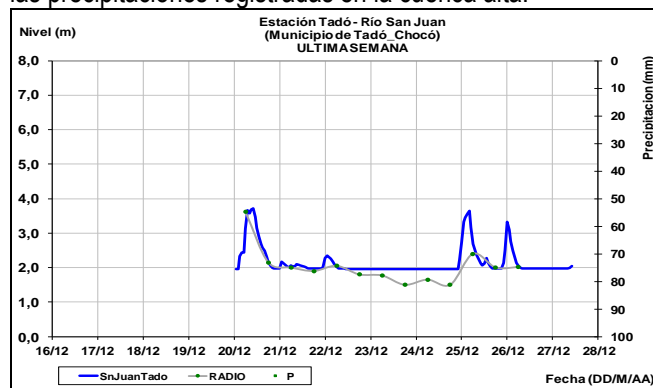
Registra fluctuaciones con tendencia al descenso en los niveles del río Caraño, a la altura del municipio de Florencia (Caquetá), afluente al río Orteguzaza.



En tanto, que en el río Putumayo en sectores de la cuenca alta, en las estaciones Punte Texas (municipio de Puerto Asís) y Puerto Leguizamo, registra niveles con tendencia ligera al ascenso.

### CUENCA DEL RÍO SAN JUAN DE ATRATO

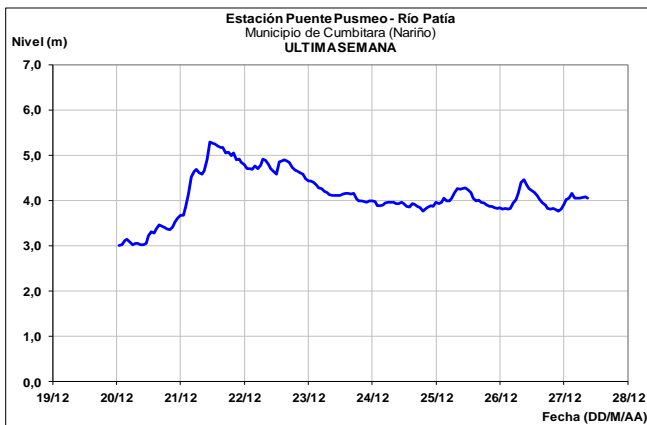
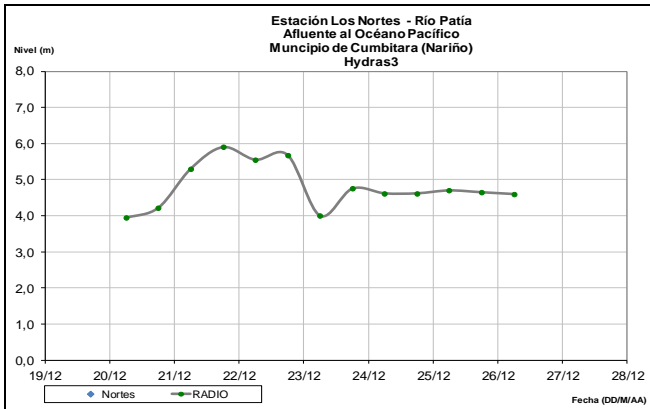
El río San Juan de Atrato a la altura del municipio de Tadó (Chocó), registra niveles estables; sin embargo, la tendencia es al ascenso para el transcurso del día de hoy, producto de las precipitaciones registradas en la cuenca alta.



## CUENCA DEL RÍO PATÍA

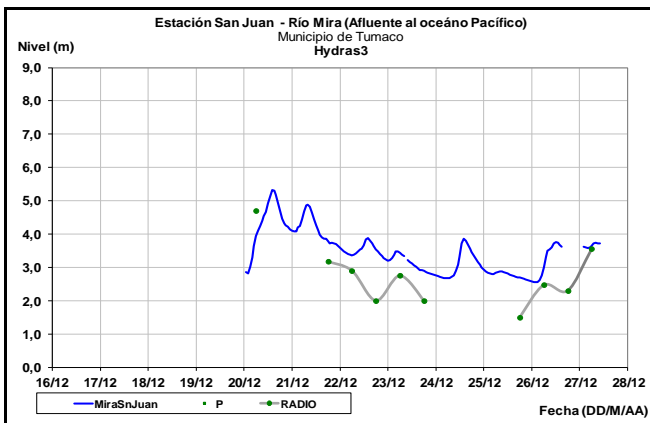
### ALERTA AMARILLA: POR NIVELES ALTOS

El nivel del río Patía monitoreado en la estación Puente Pusmeo y Los Nortes en jurisdicción del municipio de Cumbitara (Nariño) con moderadas fluctuaciones y tendencia estable.



## CUENCA DEL RÍO MIRA

Continúa con tendencia moderada ascenso en los niveles en el río Mira, monitoreado a altura del municipio de Tumaco, en el departamento de Nariño condición que prevalecerá en el transcurso del día de hoy.



**ALERTA ROJA. PARA TOMAR ACCIÓN** Advierte a los sistemas de prevención y atención de desastres sobre la amenaza que puede ocasionar un fenómeno con efectos adversos sobre la población, el cual requiere la atención inmediata por parte de la población y de los cuerpos de atención y socorro. Se emite una alerta sólo cuando la identificación de un evento extraordinario indique la probabilidad de amenaza inminente y cuando la gravedad del fenómeno implique la movilización de personas y equipos, interrumpiendo el normal desarrollo de sus actividades cotidianas.

**ALERTA NARANJA PARA PREPARARSE** Indica la presencia de un fenómeno. No implica amenaza inmediata y como tanto es catalogado como un mensaje para informarse y prepararse. El aviso implica vigilancia continua ya que las condiciones son propicias para el desarrollo de un fenómeno, sin que se requiera permanecer alerta.

**ALERTA AMARILLA. PARA INFORMARSE** Es un mensaje oficial por el cual se difunde información. Por lo regular se refiere a eventos observados, registrados o registrados y puede contener algunos elementos de pronóstico a manera de orientación. Por sus características pretéritas y futuras difiere del aviso y de la alerta, y por lo general no está encaminado a alertar sino a informar.

**CONDICIONES NORMALES** La información que se suministra se encuentra dentro de los rangos normales.

Director General  
**OMAR FRANCO TORRES**

Jefe Oficina del Servicio de Pronósticos y Alertas  
**CHRISTIAN EUSCATEGUI COLLAZOS**

Hidrólogo de turno:  
**HENRY A. ROMERO PINZÓN**

Correo electrónico: [alertasideam@gmail.com](mailto:alertasideam@gmail.com)  
Calle 25 D No. 96 B-70. Bogotá D. C.  
Teléfono: PBX 3527160 - Ext. 1330-1334-1335-1336