

ALERTA ROJA. PARA TOMAR ACCIÓN

ALERTA NARANJA. PARA PREPARARSE

ALERTA AMARILLA. PARA INFORMARSE

De acuerdo con la información registrada en las estaciones automáticas en tiempo real y los reportes telefónicos para los ríos en los cuales se cuenta con infraestructura de observación, se describe el estado de los niveles de los ríos en las principales cuencas del territorio nacional. *Es importante resaltar que los datos de los niveles de los ríos, reportados diariamente por el IDEAM, corresponden al nivel del agua del río registrado en los limnímetros (miras ubicadas en una de las márgenes del río).*

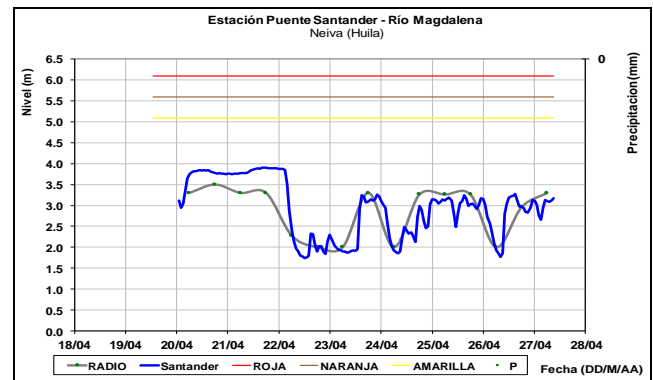
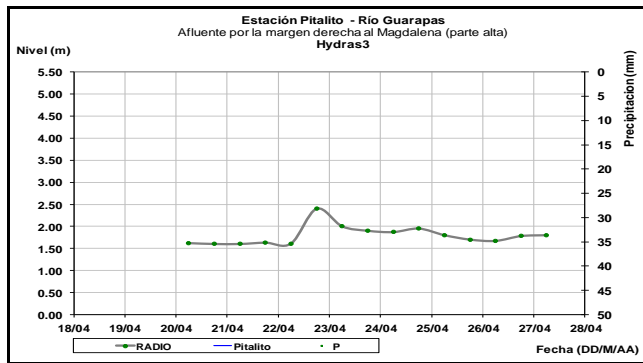
CUENCA DEL RÍO MAGDALENA

En general se registran moderadas fluctuaciones en los niveles del río Magdalena, en particular en algunos afluentes de la cuenca alta y media.

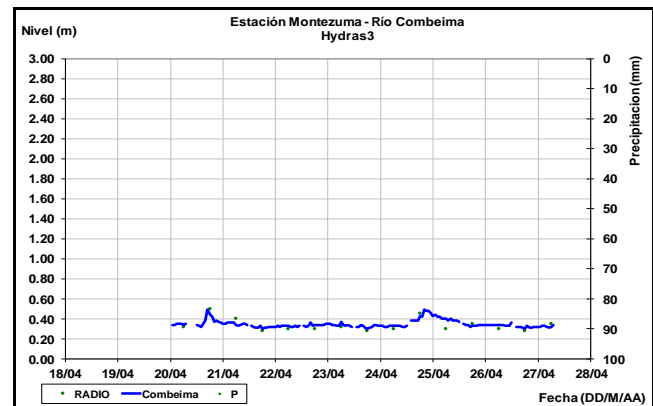
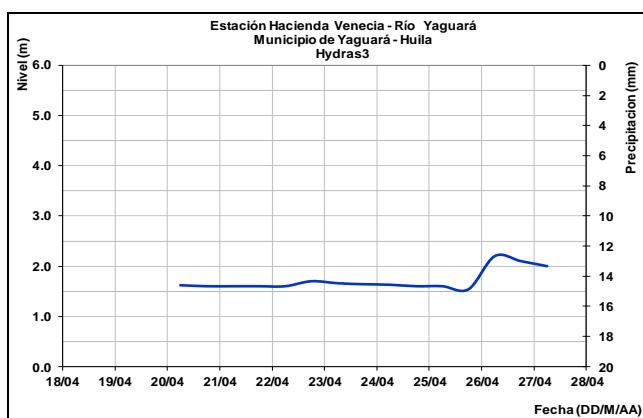
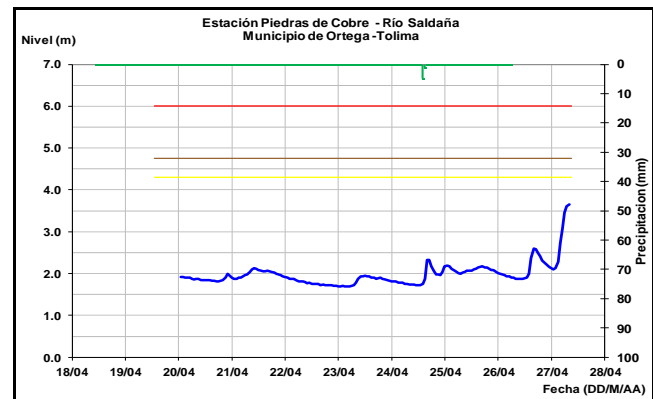
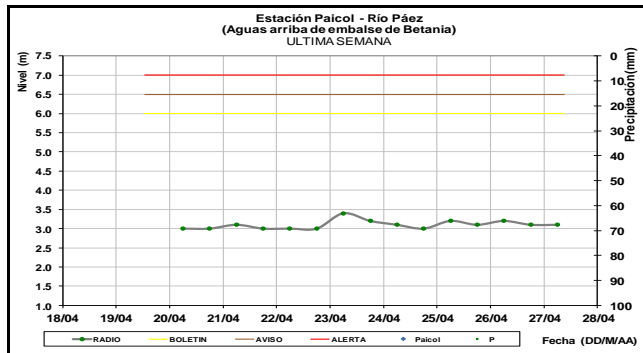
CUENCA ALTA

Tendencia descendente en el Río Guarapas, mientras el Río Páez muestra un comportamiento leve al ascenso, el Río Yaguará presenta incremento de nivel en las últimas horas.

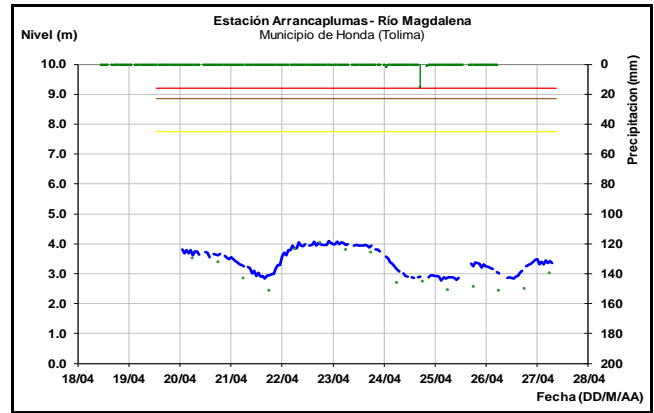
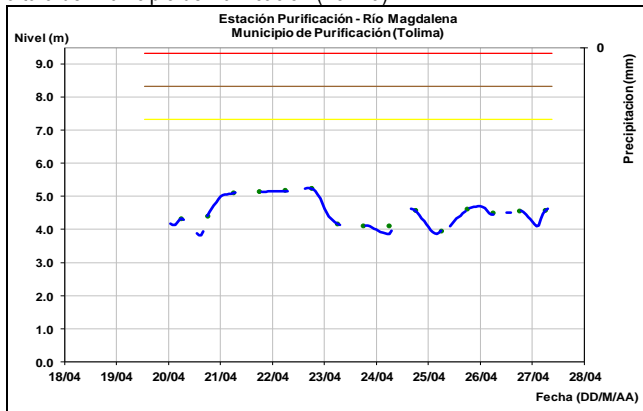
A la altura de la ciudad de Neiva (Huila), el río Magdalena en la estación Puente Santander, registra moderadas variaciones en el nivel, influenciado por la operación del embalse de Betania.



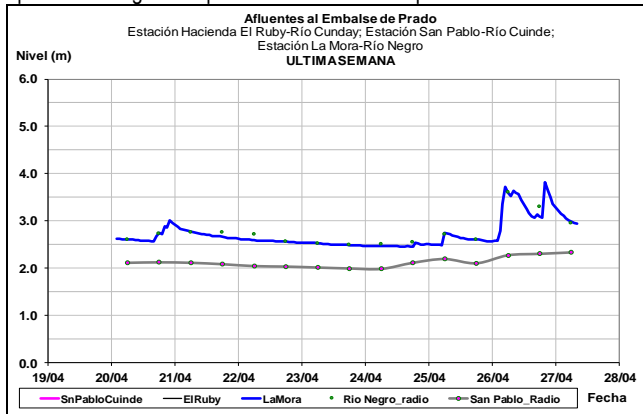
Afluentes en el sector: se registran niveles en ascenso en el río Saldaña, y predominio de niveles estables en el río Combeima.



Continúan las moderadas fluctuaciones en el nivel del río Magdalena, a la altura del municipio de Purificación (Tolima).

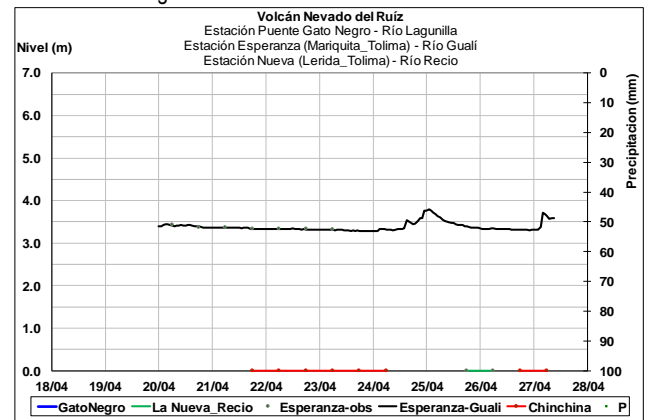


Incremento en los niveles del río Cuinde así como en el río Negro; estos aportes son regulados por el embalse de Hidroprado.

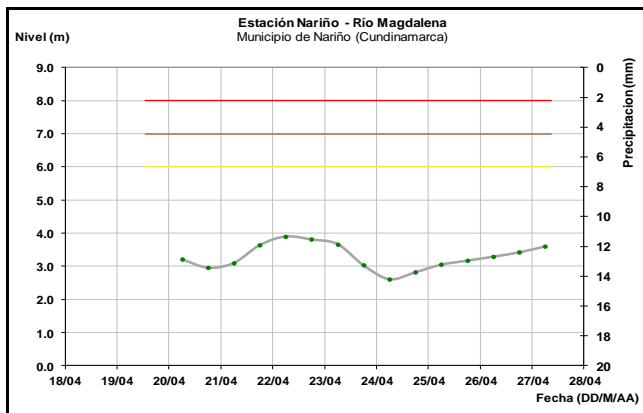


CUENCA MEDIA

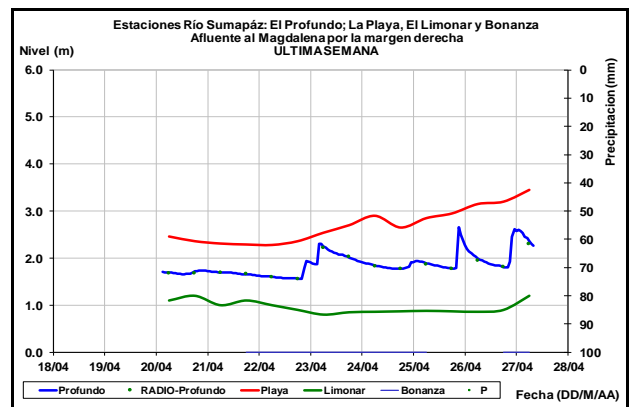
Moderadas variaciones de nivel en el río Gualí, afluente de la cuenca media del río Magdalena.



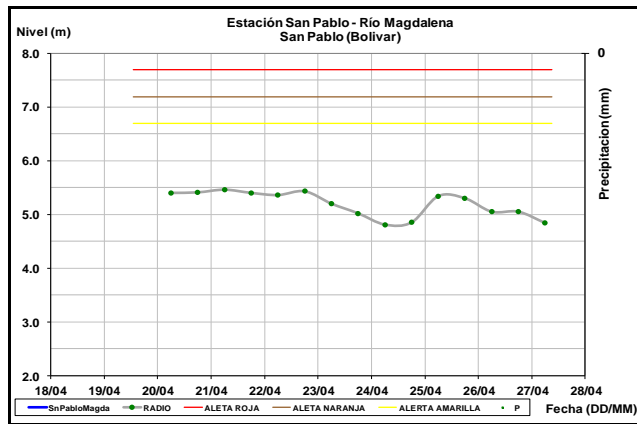
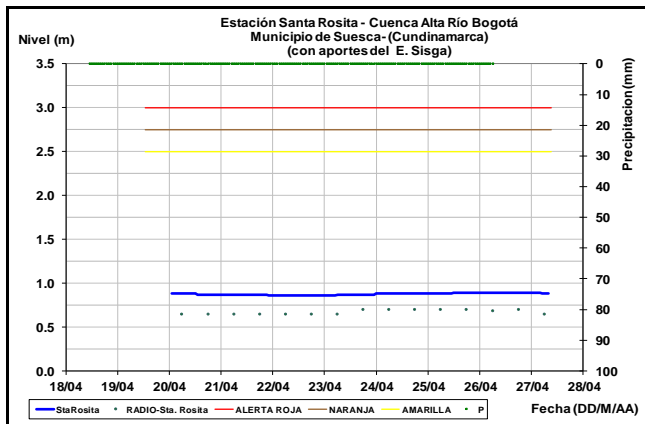
Se presentan fluctuaciones en el nivel en el río Magdalena, a la altura del municipio de Nariño (Cundinamarca) y Honda (Tolima),



Ligero incremento de nivel del río Sumapaz, de acuerdo con los registros de las estaciones El Profundo (municipio de Cabrera, Cundinamarca) y La Playa (municipio de Pandi, Cundinamarca).



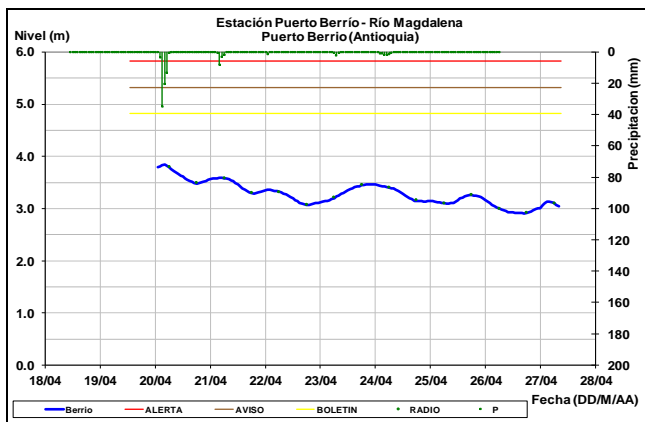
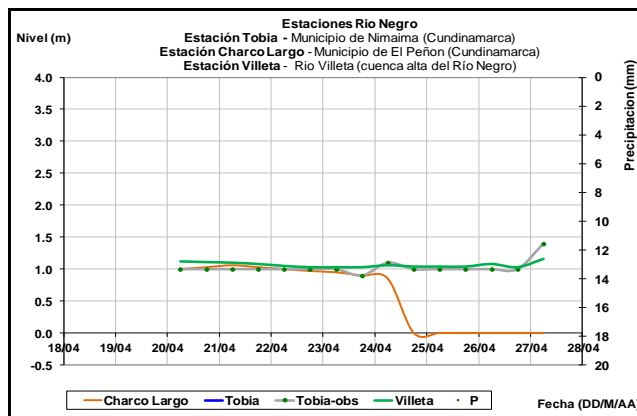
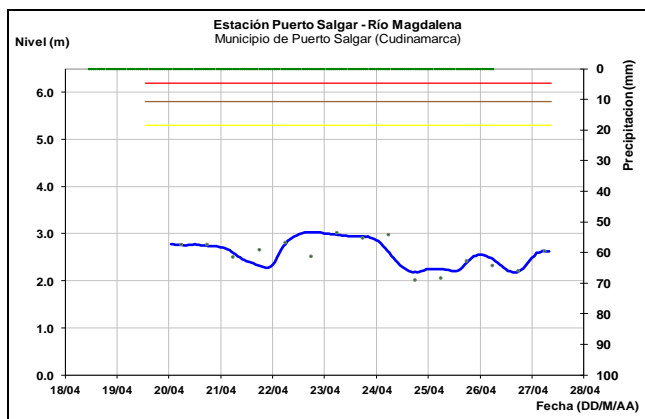
Continúa el comportamiento estable del nivel del río Bogotá en la estación Santa Rosita en el municipio de Suesca (Cundinamarca).



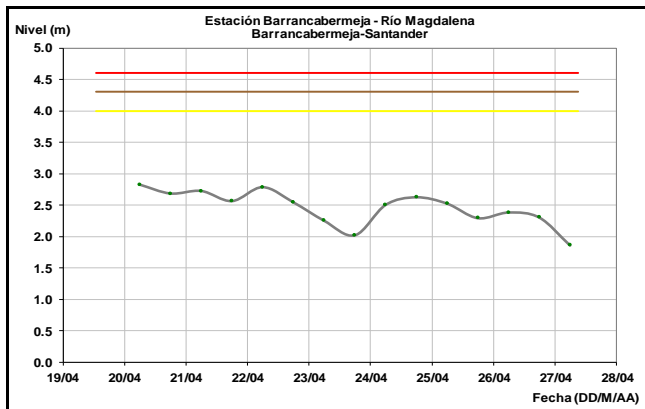
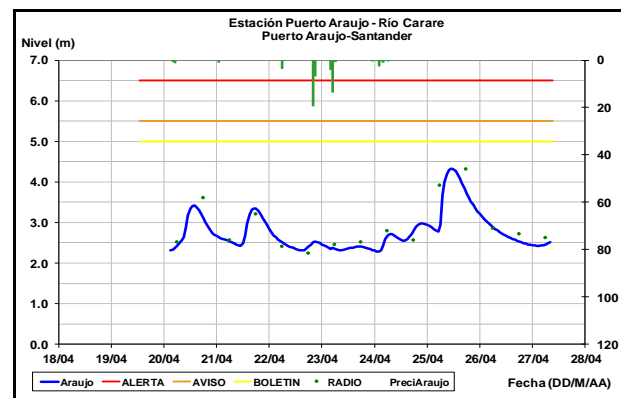
Se mantienen las fluctuaciones en los niveles del río Magdalena, a la altura de los municipios de Puerto Salgar (La Dorada), Puerto Berrío (Antioquia), Barrancabermeja (Santander) y San Pablo (Bolívar).

Afluentes de la cuenca media:

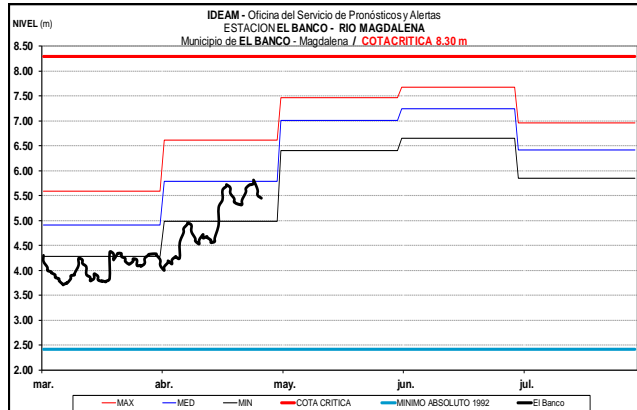
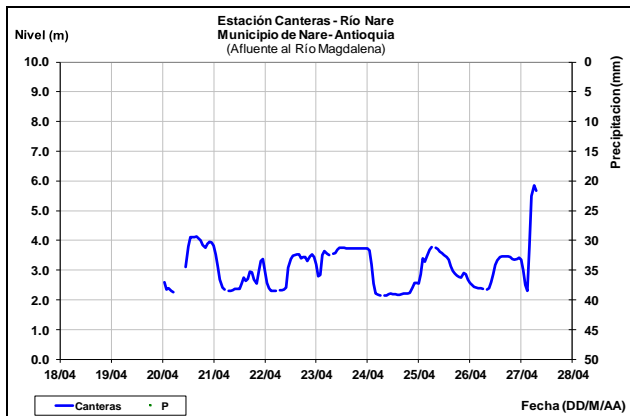
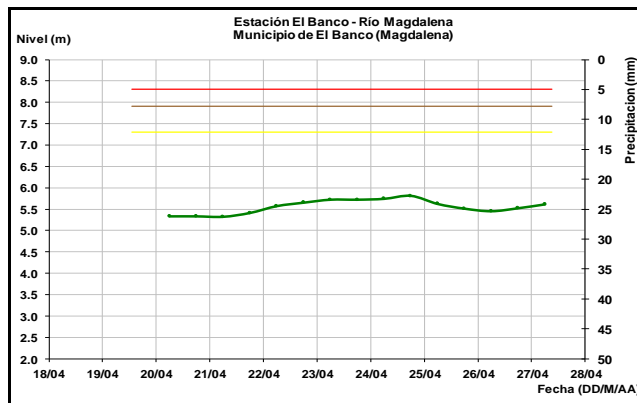
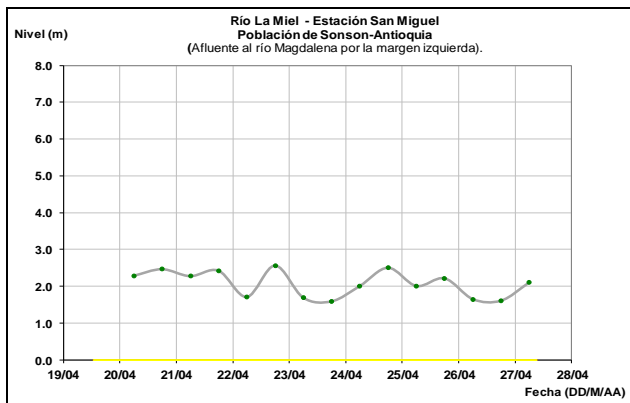
Moderados incrementos de nivel se reportan para el río Negro, monitoreado en las estaciones Tobia (Nimaima-Cundinamarca) y Charco Largo (El Peñón-Cundinamarca).



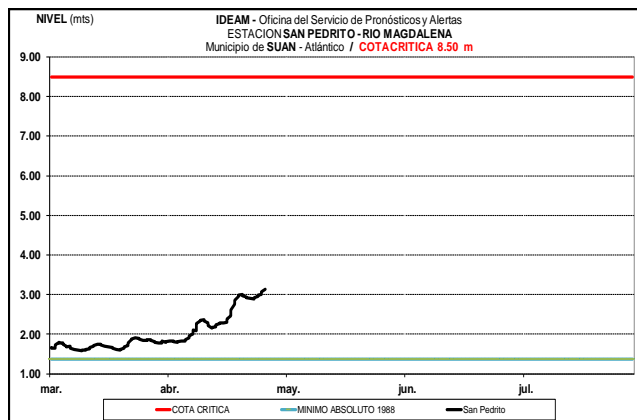
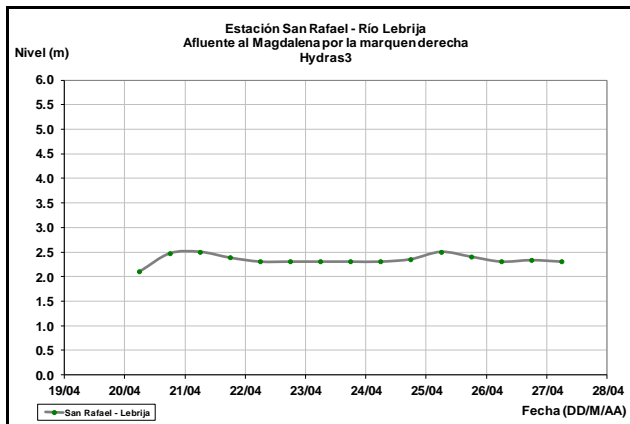
En el río Carare (Minero) en la estación Puerto Araujo, se registran niveles en descenso se esperan nuevos incrementos por efecto de lluvias que se ha pronosticado se presenten en la cuenca alta y media del río Carare.



Los ríos La Miel y Nare, registran ligeras oscilaciones en los niveles en las estaciones San Miguel y Canteras, respectivamente, influenciados por la operación de los embalses Amani y el complejo hidroeléctrico de El Peñol.



El río Lebrija a la altura de la estación San Rafael, en el municipio de Sabana de Torres, registra estabilidad en los niveles.



CUENCA BAJA

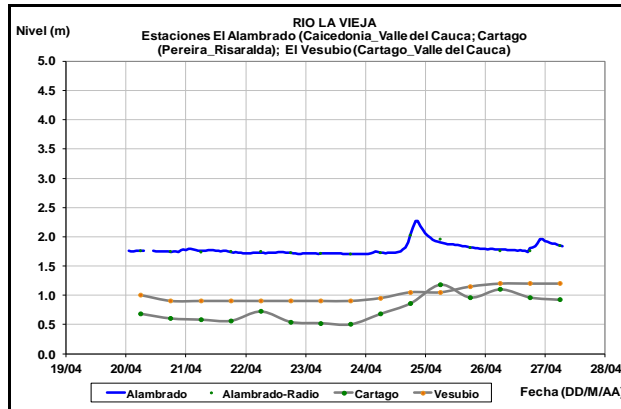
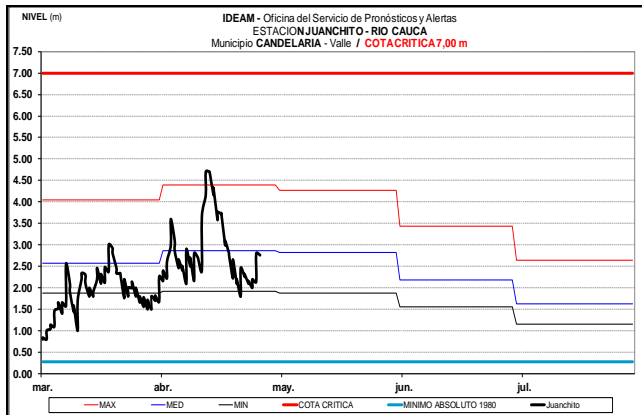
El río Magdalena en los trayectos entre El Banco, Plato (Magdalena), Magangué (Bolívar), Calamar y Barranquilla, registra niveles con tendencia al ascenso. Los valores se encuentran en el rango de medios de acuerdo a los históricos de la época.

CUENCA DEL RÍO CAUCA

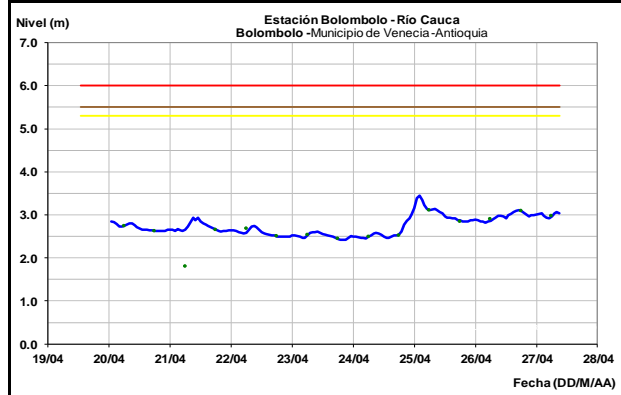
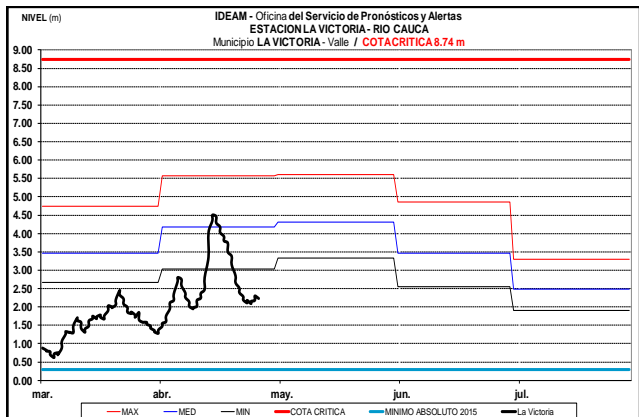
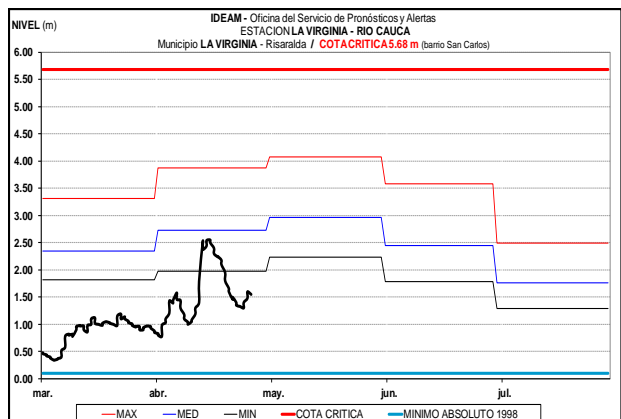
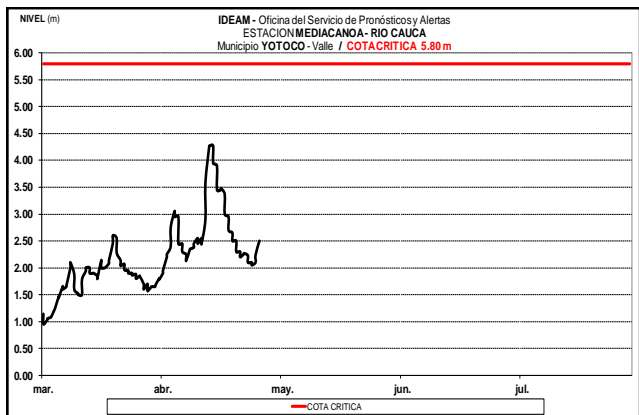
Se registra tendencia al ascenso en la cuenca alta y media del río Cauca, principalmente en los afluentes.

CUENCA ALTA

Los niveles del río Cauca a la altura de las estaciones Juanchito (municipio de Candelaria), Mediacaño (municipio de Yotoco) y La Victoria (municipio de La Victoria), presentan leve tendencia al ascenso.



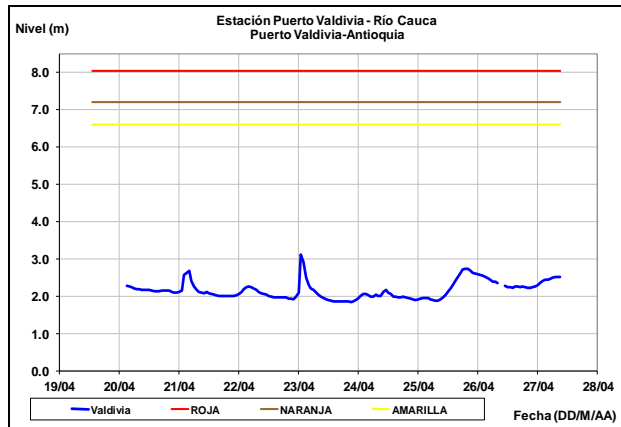
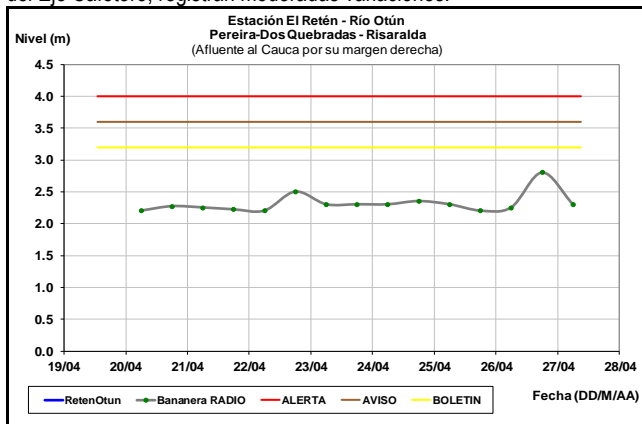
Predominan los niveles en ascenso moderado en el río Cauca a la altura de las estaciones La Virginia (Risaralda), Bolombolo (Venecia-Antioquia) y Puerto Valdivia (Antioquia), donde los valores aún son representativos de los promedios bajos de acuerdo con los históricos de la época.



CUENCA MEDIA

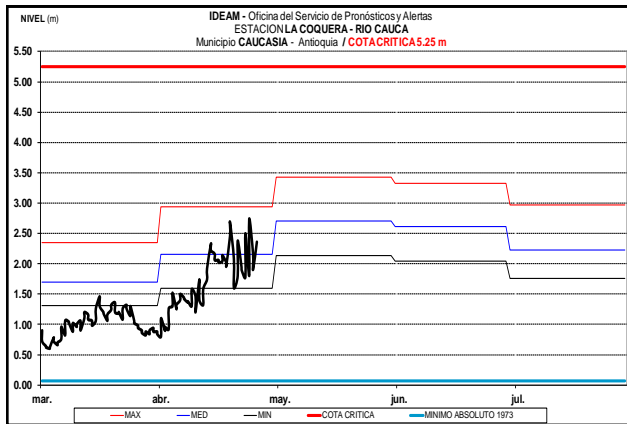
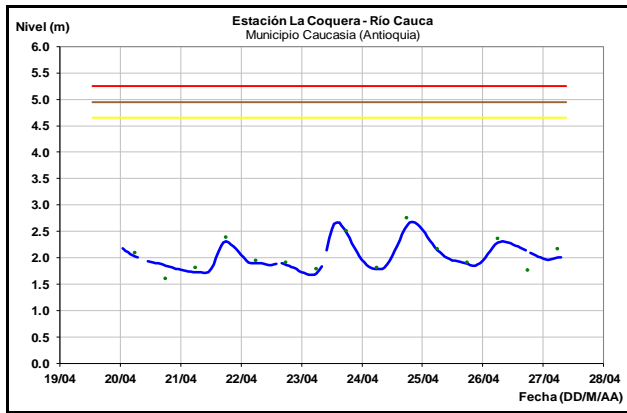
Afluentes en el sector:

Los niveles de los ríos Otún y La Vieja, tributarios al río Cauca en sectores del Eje Cafetero, registran moderadas variaciones.

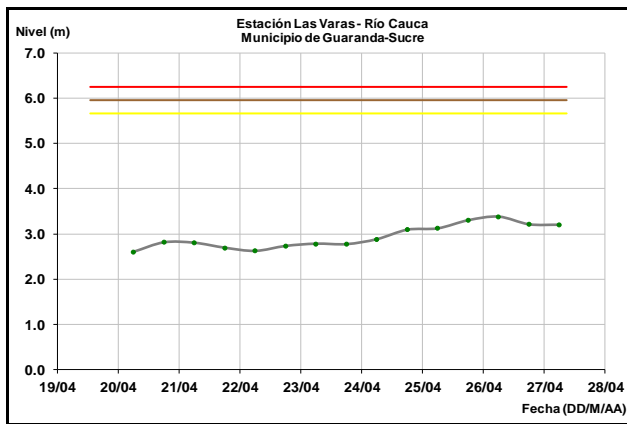


CUENCA BAJA

El río Cauca a la altura de la estación La Coquera (municipio de Cauca, Antioquia), reporta moderadas fluctuaciones en los niveles.

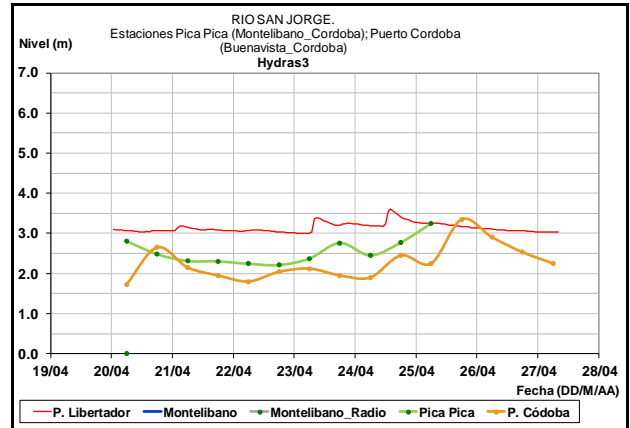


A la altura de los municipios de Guaranda (Sucre) y Achí (Bolívar), se registra leve ascenso en los niveles del río Cauca. Los valores actuales se encuentran en el rango de los promedios bajos a medios de la época.



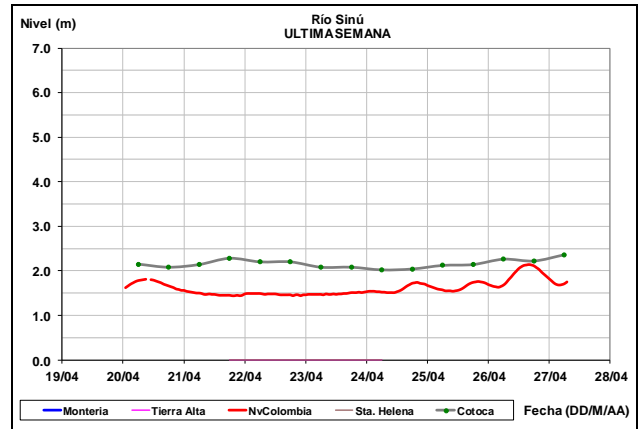
CUENCA DEL RÍO SAN JORGE

Los registros de los niveles en el río San Jorge presentan ligeras fluctuaciones, con valores en el rango de los promedios bajos históricos para la época. Comportamiento similar se registra en el río San Pedro, afluente del río San Jorge.



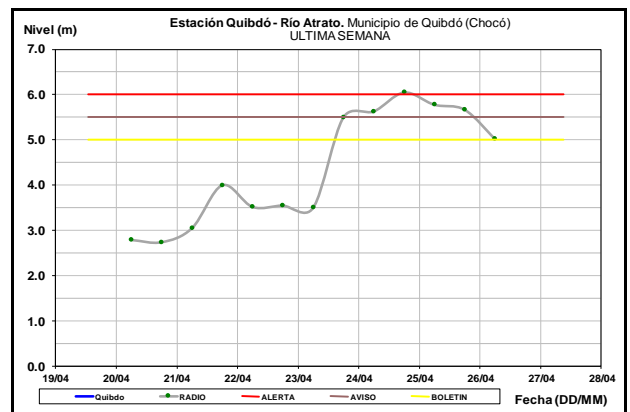
CUENCA DEL RÍO SINÚ

Leves oscilaciones en los niveles del río Sinú, producto de la operación del embalse de Urrá.



CUENCA DEL RÍO ATRATO

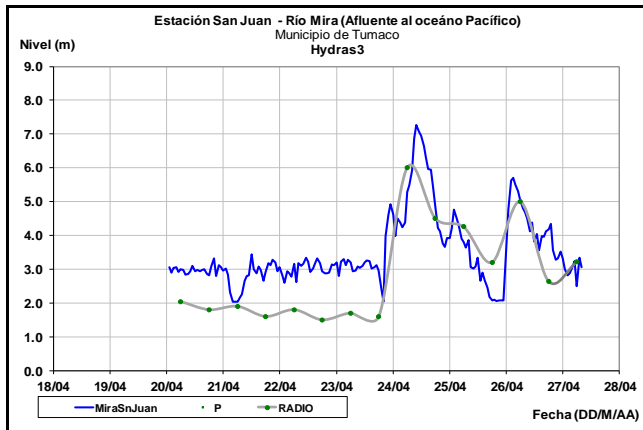
Permanecen altos los niveles del río Atrato, en particular en inmediaciones del municipio de Quibdó (Chocó).



CUENCA DEL RÍO MIRA

ALERTA NARANJA: CRECIENTE SÚBITA EN EL RÍO MIRA

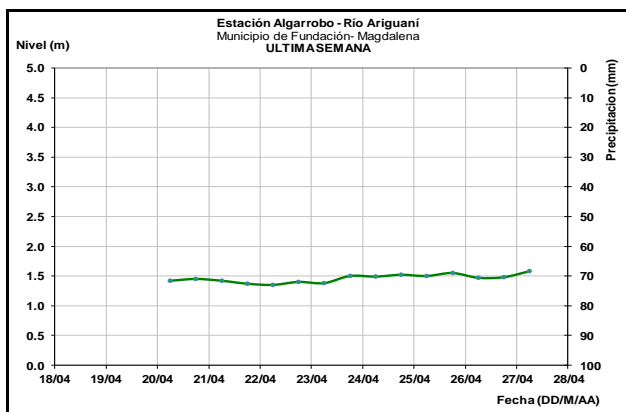
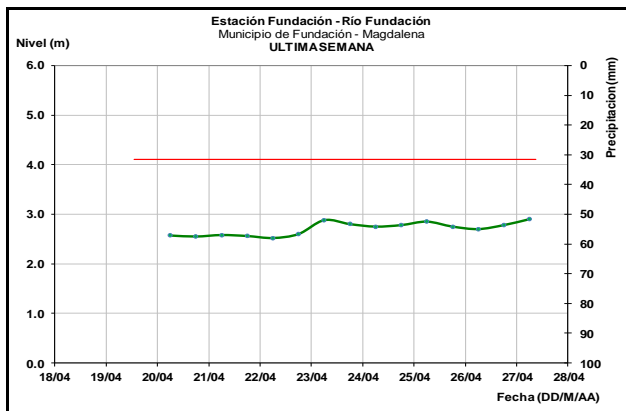
Se mantiene la alerta naranja debido a las crecientes súbitas que se han registrado en el río Mira en la estación San Juan, a la altura del municipio San Andrés de Tumaco (Nariño).



OTRAS CUENCAS

SIERRA NEVADA DE SANTA MARTA

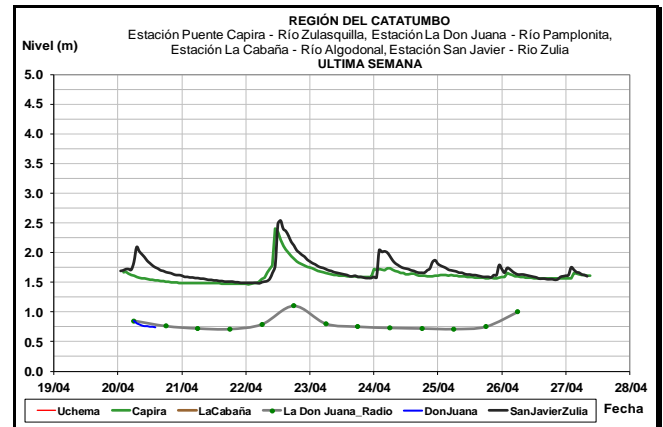
Los niveles de los ríos que descienden de la Sierra Nevada de Santa Marta, en especial los ríos Fundación, Ariguani y Ranchería, presentan comportamiento estable en las últimas horas.



CUENCA DEL CATATUMBO

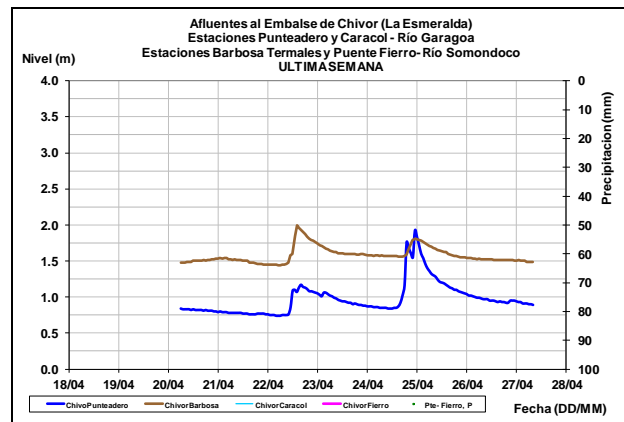
ALERTA NARANJA: PROBABILIDAD DE CRECIENTES SÚBITAS EN ALGUNOS RÍOS DEL DEPARTAMENTO DE NORTE DE SANTANDER

Se mantiene esta alerta naranja por cuanto persisten los incrementos de nivel en los ríos Catatumbo, San Miguel, Zulia, Tarra, Cucutilla, Pamplonita y Algodonal.



AFLUENTES AL EMBALSE DE LA ESMERALDA (CHIVOR)

Niveles en descenso en los ríos Garagoa y Somondoco, afluentes al embalse la Esmeralda (Chivor).

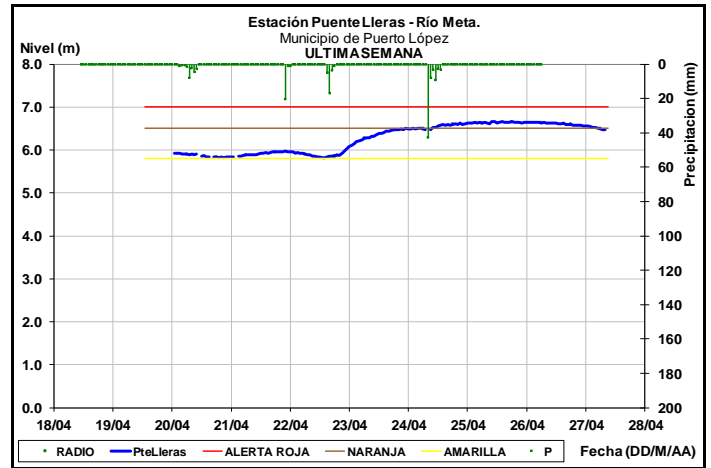
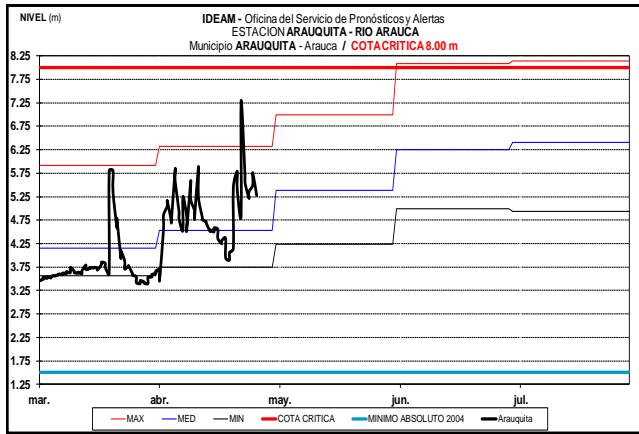


CUENCA DEL RÍO ARAUCA

ALERTA AMARILLA: PROBABILIDAD DE CRECIENTES SUBITAS EN ALGUNOS RÍOS DE LOS DEPARTAMENTOS DE CASANARE Y ARAUCA

Se mantiene la alerta amarilla para los ríos ubicados en los departamentos de Casanare y Arauca, dadas las precipitaciones de variada intensidad registradas en las cuencas altas de estos ríos y sus principales tributarios.

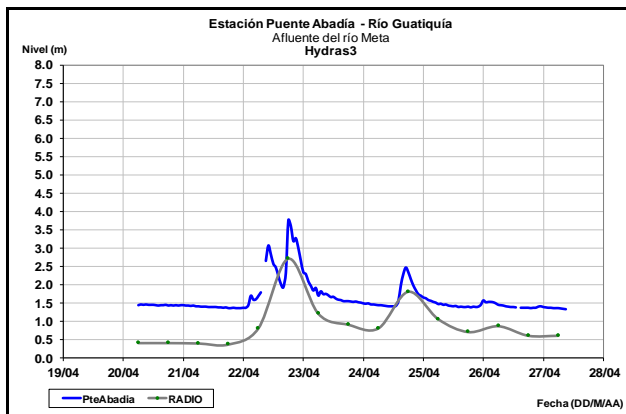
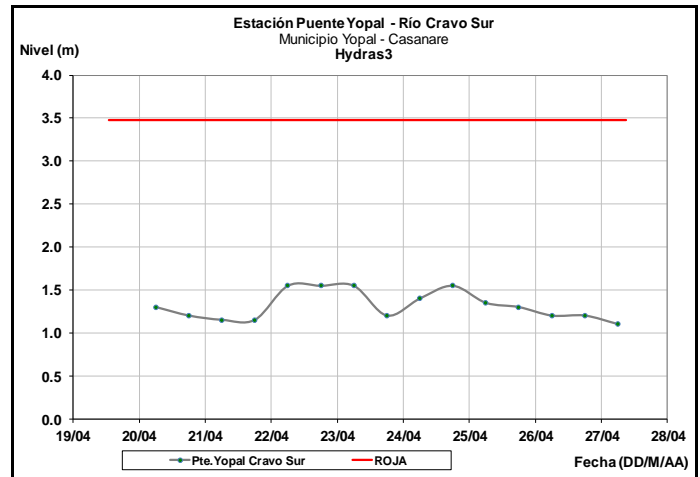
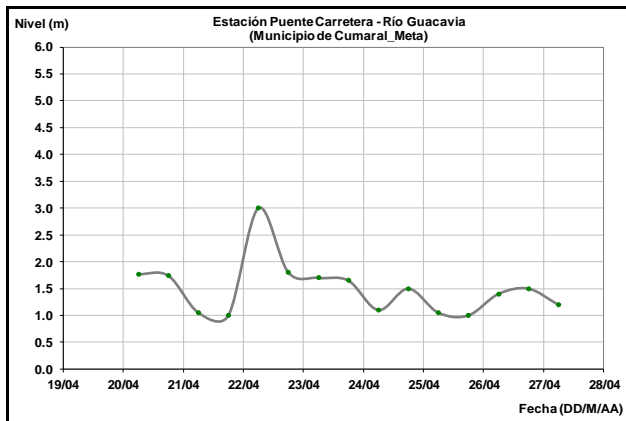
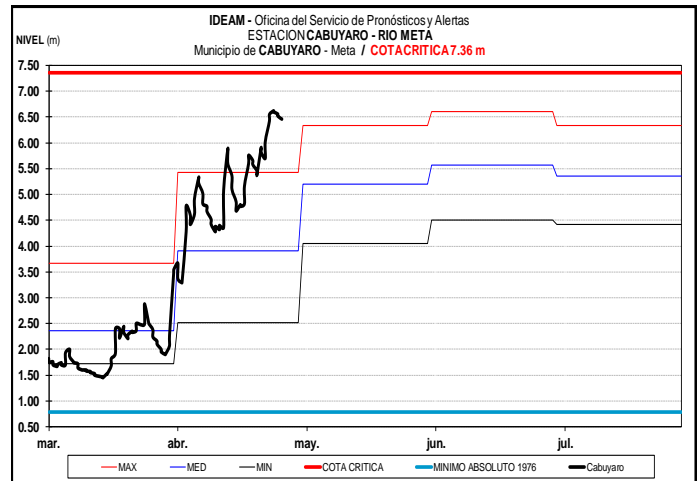
Con los aportes de los principales afluentes del río Arauca en la parte alta (Margüa, Cobugón, Cobaría y Pescado), se han reportado moderadas fluctuaciones en el nivel del río Arauca a la altura de los municipios de Arauquita y Arauca.



CUENCA DEL RÍO META

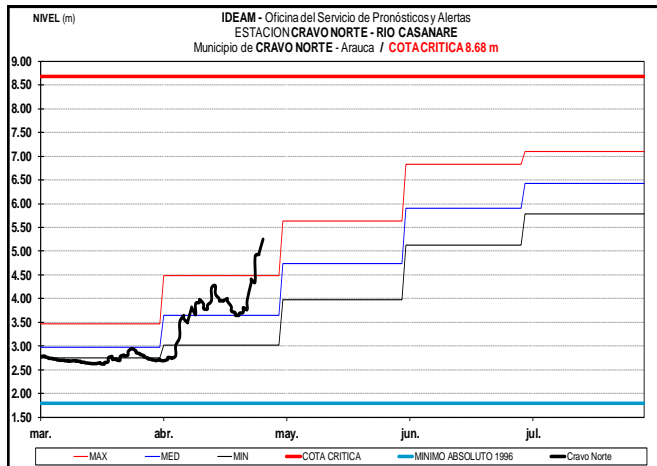
ALERTA NARANJA: NIVELES ALTOS EN EL RÍO META Y PROBABILIDAD DE CRECIENTES SÚBITAS EN LOS AFLUENTES DE LA PARTE ALTA

Se mantiene esta alerta por niveles altos en el río Meta a la altura de los municipios de Puerto López y Cabuyaro (Meta), y se prevén moderadas fluctuaciones en los principales afluentes como los ríos Guayuriba, Guatiquía, Guacavía, Humea, Cusiana y Cravo Sur, producto de las lluvias han presentado en la región.



CUENCA DEL RÍO CASANARE

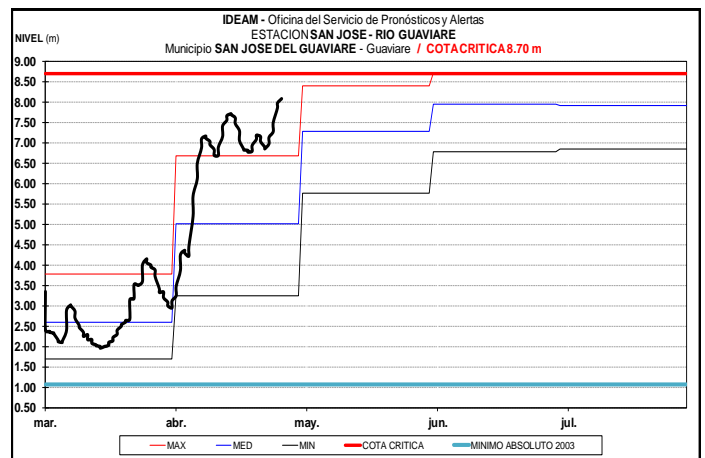
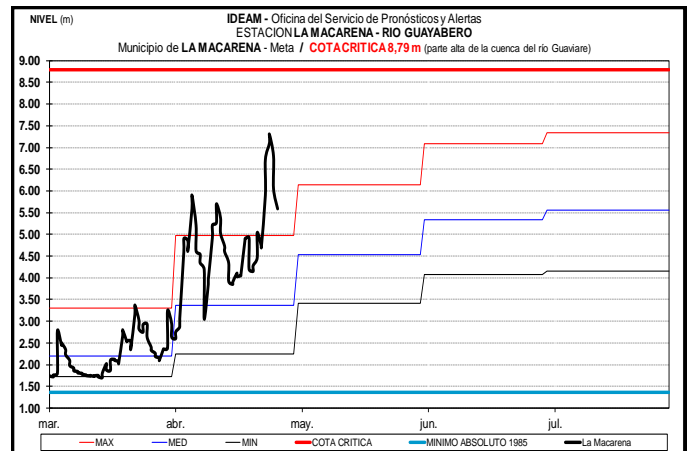
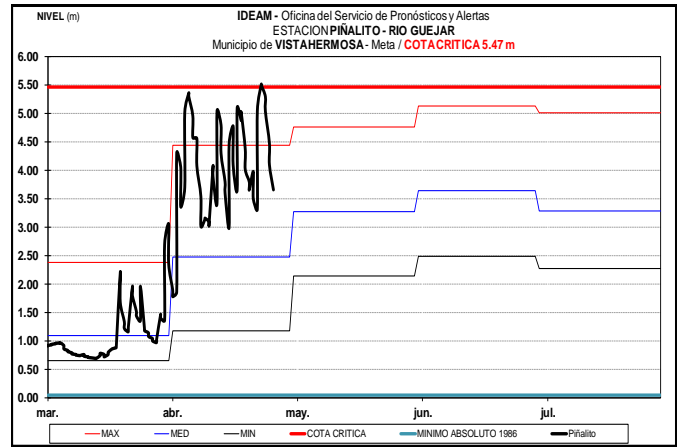
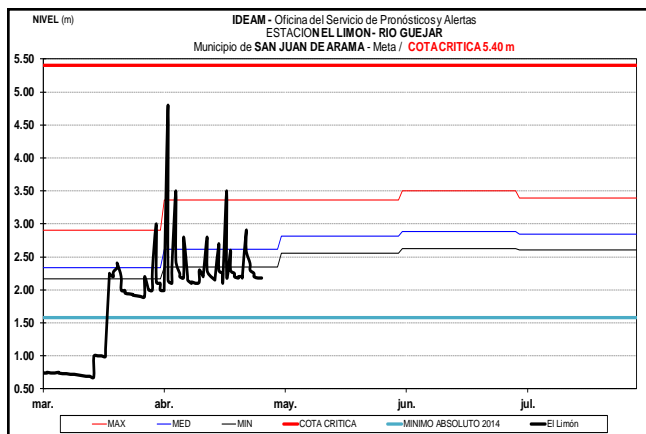
Moderadas fluctuaciones en el nivel del río Casanare, el cual es monitoreado a la altura del municipio de Cravo Norte (Arauca), con valores similares a los promedios altos históricos de abril.

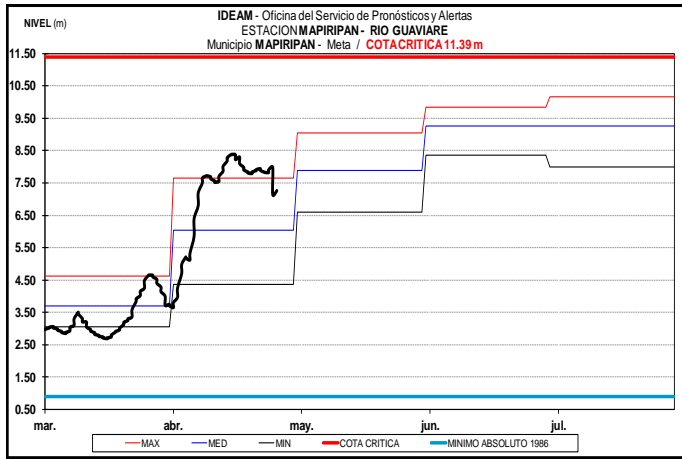


CUENCA DEL RÍO GUAVIARE

ALERTA AMARILLA: PROBABILIDAD DE CRECIENTES SÚBITAS EN LOS RÍOS DEL PIEDEMONTES LLANERO DE LA CUENCA DEL RÍO GUAVIARE.

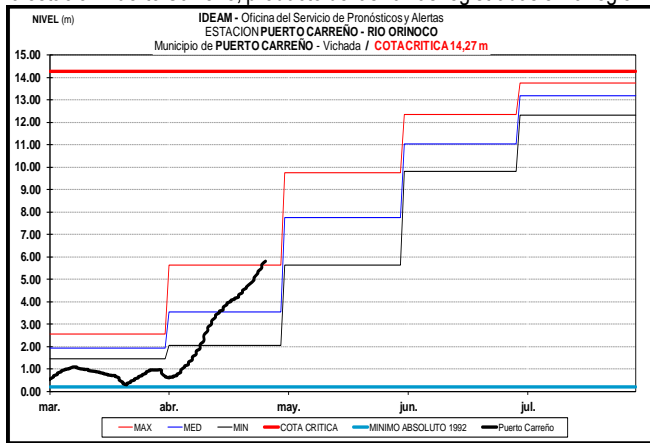
Se mantiene esta alerta por incrementos en los niveles de los ríos Ariari, Güejar y Guayabero, que descienden del piedemonte Llanero, tributarios de la cuenca alta del río Guaviare.





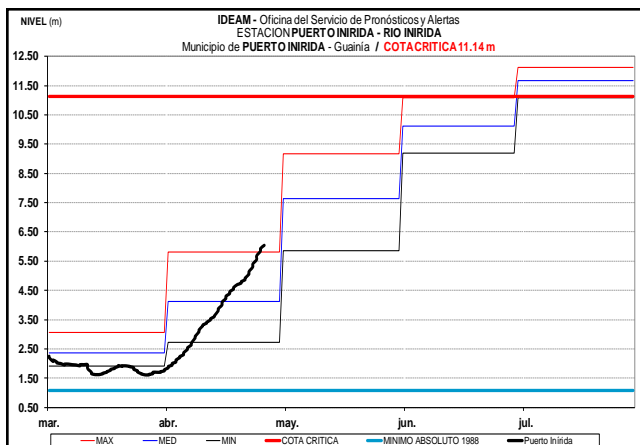
CUENCA DEL RÍO ORINOCO

Persiste la tendencia al ascenso en el nivel del río Orinoco a la altura de la estación Puerto Carreño, producto de las lluvias registradas en la región.



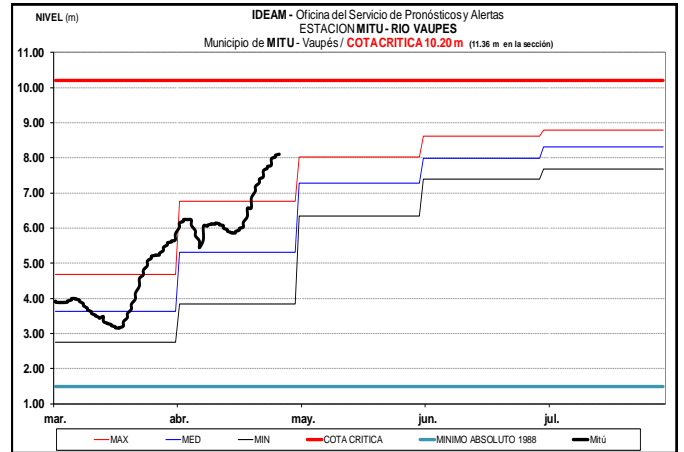
CUENCA DEL RIO INIRIDA (CUENCA BAJA)

Moderado ascenso se registra en el nivel del río Inirida, a la altura del municipio de Puerto Inirida, con valores en el rango de los promedios altos históricos de la época.



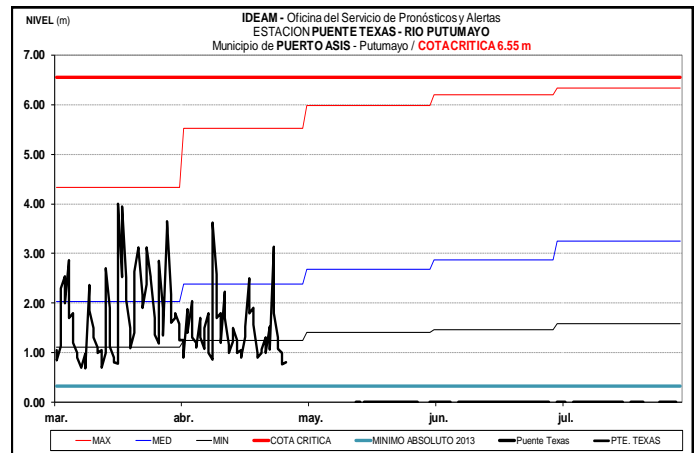
RÍO VAUPÉS

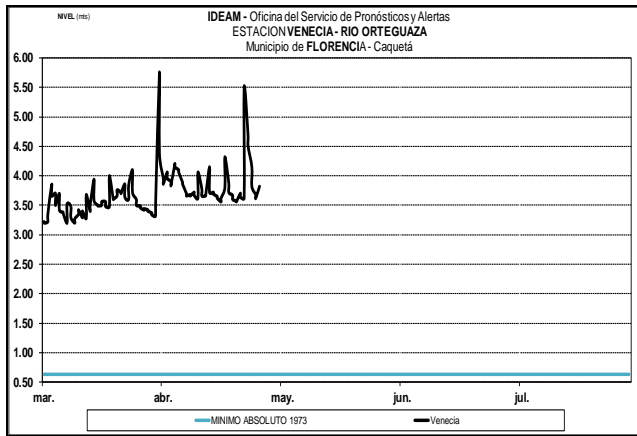
El río Vaupés monitoreado en la estación Mitú reporta moderado ascenso en el nivel, con valores en el rango de los promedios altos para la época.



CUENCA ALTA DEL RÍO PUTUMAYO

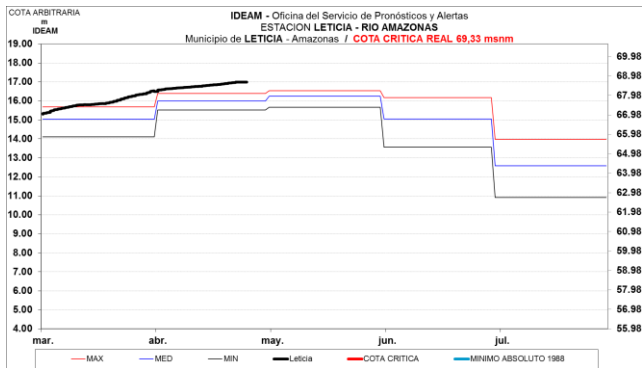
Ligeras fluctuaciones en los niveles del río Orteguzza, afluente del río Caquetá en la cuenca alta y, el río Putumayo a la altura del municipio de Puerto Asís.





RÍO AMAZONAS

Ascenso lento y sostenido en el nivel del río Amazonas, el cual es monitoreado a la altura de la ciudad de Leticia, con valores en el rango de altos, pero por debajo de la cota crítica de afectación por inundación de los sectores ribereños más bajos del municipio de Leticia.



ALERTA ROJA. PARA TOMAR ACCIÓN Advierte a los sistemas de prevención y atención de desastres sobre la amenaza que puede ocasionar un fenómeno con efectos adversos sobre la población, el cual requiere la atención inmediata por parte de la población y de los cuerpos de atención y socorro. Se emite una alerta sólo cuando la identificación de un evento extraordinario indique la probabilidad de amenaza inminente y cuando la gravedad del fenómeno implique la movilización de personas y equipos, interrumpiendo el normal desarrollo de sus actividades cotidianas.

ALERTA NARANJA. PARA PREPARARSE Indica la presencia de un fenómeno. No implica amenaza inmediata y como tanto es catalogado como un mensaje para informarse y prepararse. El aviso implica vigilancia continua ya que las condiciones son propicias para el desarrollo de un fenómeno, sin que se requiera permanecer alerta.

ALERTA AMARILLA. PARA INFORMARSE Es un mensaje oficial por el cual se difunde información. Por lo regular se refiere a eventos observados, reportados o registrados y puede contener algunos elementos de pronóstico a manera de orientación. Por sus características pretéritas y futuras difiere del aviso y de la alerta, y por lo general no está encaminado a alertar sino a informar.

CONDICIONES NORMALES La información que se suministra se encuentra dentro de los rangos normales.

Director General
OMAR FRANCO TORRES

Jefe Oficina del Servicio de Pronósticos y Alertas
CHRISTIAN EUSCATEGUI COLLAZOS

Hidrólogo de turno:
NELSY VERDUGO RODRIGUEZ

Correo electrónico: alertasideam@gmail.com
Calle 25 D No. 96 B-70. Bogotá D. C.
Teléfono: PBX 3527160 - Ext. 1330-1334-1335-1336