



INFORME HIDROLÓGICO DIARIO N° 199

Bogotá D.C., Domingo 17 de julio de 2016
Hora de actualización: 11:30 a.m.

Observación: el presente informe puede ser corregido y/o actualizado en el futuro. No representa una certificación oficial del IDEAM

ALERTA ROJA. PARA TOMAR ACCIÓN

ALERTA NARANJA. PARA PREPARARSE

ALERTA AMARILLA. PARA INFORMARSE

De acuerdo con la información registrada en las estaciones automáticas en tiempo real y los reportes telefónicos para los ríos en los cuales se cuenta con infraestructura de observación, se describe el estado de los niveles de los ríos en las principales cuencas del territorio nacional. *Es importante resaltar que los datos de los niveles de los ríos, reportados diariamente por el IDEAM, corresponden al nivel del agua del río registrado en los limnímetros (miras ubicadas en una de las márgenes del río).*

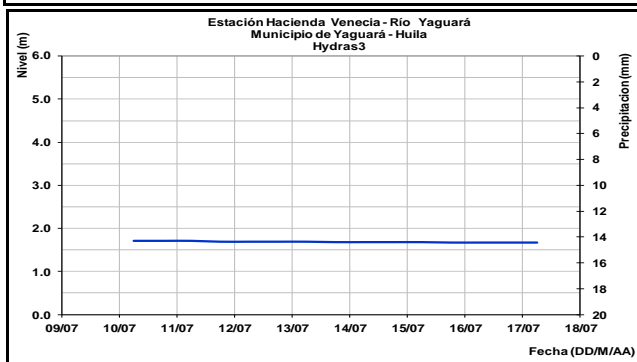
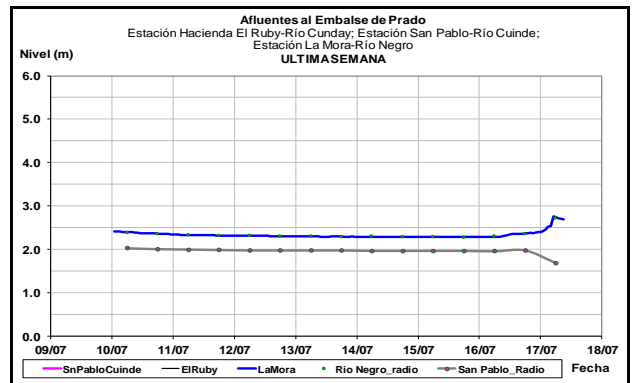
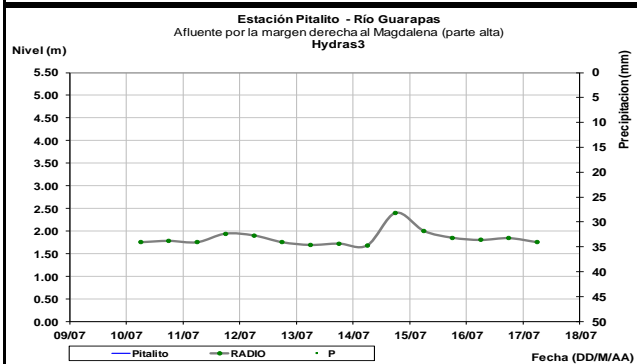
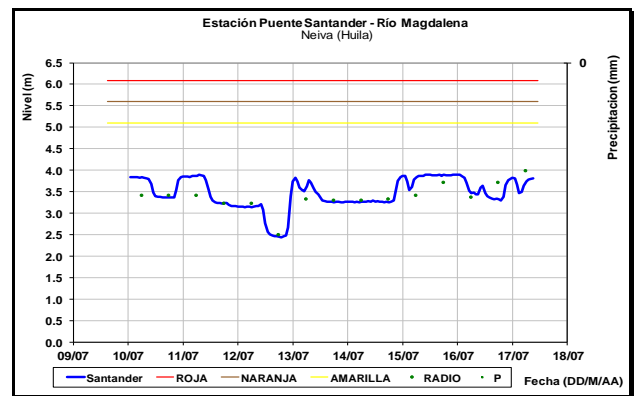
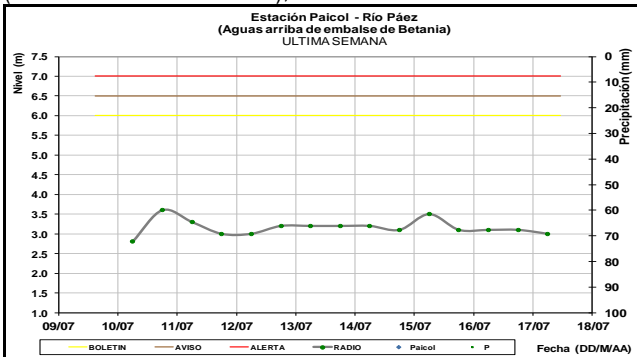
CUENCA DEL RÍO MAGDALENA

En general predominan las fluctuaciones dentro de un rango estable en el nivel del río Magdalena y sus principales afluentes en la cuenca alta, media y baja. El valor de los niveles se encuentra en su mayoría por debajo del promedio histórico para el mes de julio.

CUENCA ALTA

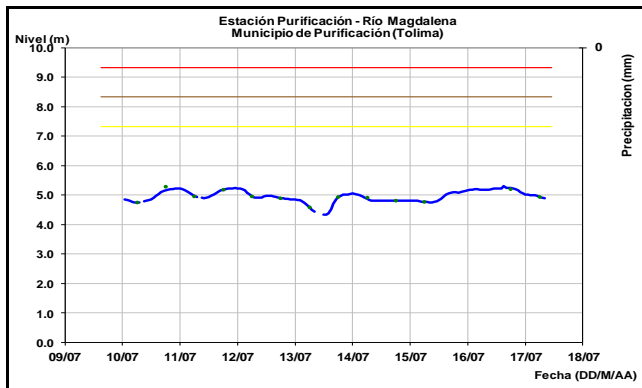
Los ríos Páez en la estación Paicol y Guarapas en Pitalito (Huila) registran una tendencia estable. De la misma forma, el río Yaguará (estación Hacienda Venecia), continúan con niveles estables.

El nivel del río Magdalena en la estación Puente Santander presenta fluctuaciones dentro de un rango estable. En este punto de monitoreo los niveles están influenciados por la operación del embalse de Betania.

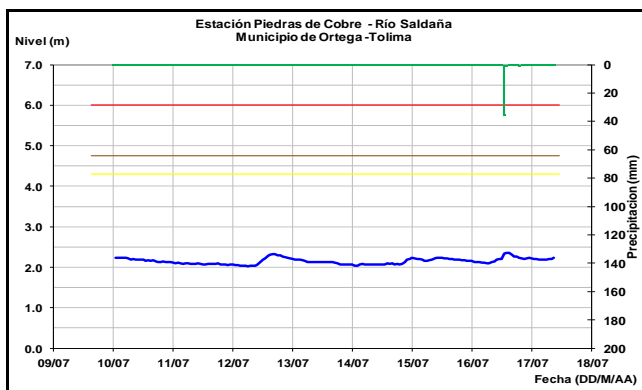


Los niveles de los ríos Cuiñde y Negro, aportantes al embalse de Prado, reportan leve tendencia ligera al ascenso, sin embargo, se prevé que tienda al descenso en el transcurso del día de hoy.

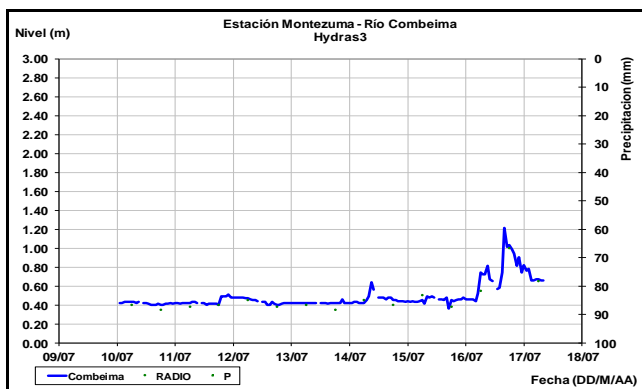
El nivel del río Magdalena a la altura del municipio de Purificación (Tolima), registra ligeras fluctuaciones, influenciado por la operación del embalse de Betania. Se estima que esta condición de descenso en los niveles prevalezca para todo el día de hoy.



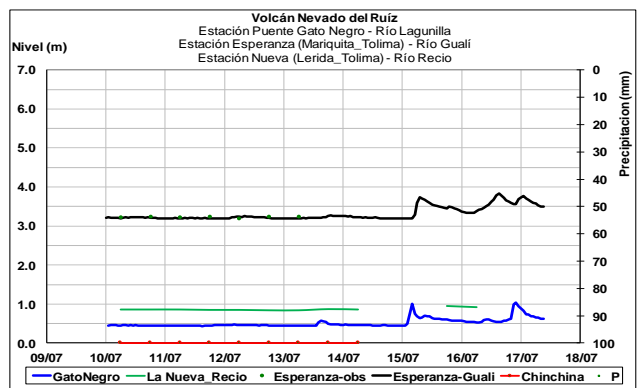
Registra fluctuaciones con ligero ascenso en el nivel del río Saldaña en la estación Piedras de Cobre, localizada a la altura del municipio de Ortega (Tolima). Se espera nuevos incrementos en los niveles durante las próximas horas.



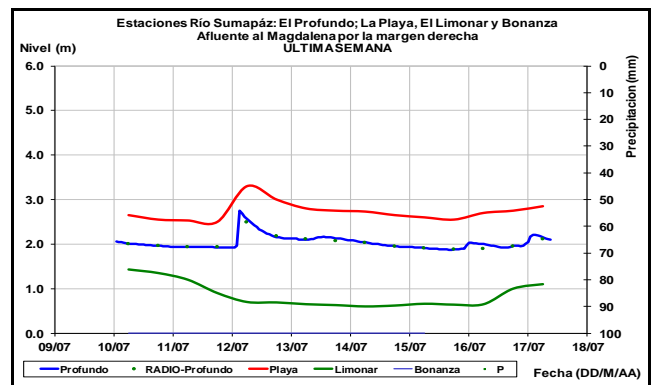
Moderadas fluctuaciones en el nivel con tendencia al descenso de la cuenca alta del río Combeima en la estación Montezuma (Ibagué_Tolima).



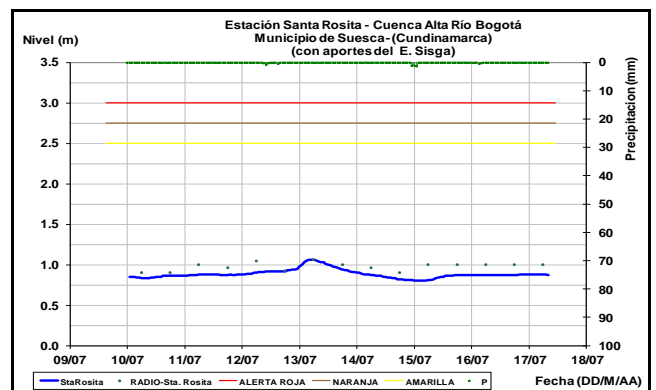
Afluentes en el sector: Los niveles de los ríos Recio, Gualí y Lagunilla, registran ligeras fluctuaciones con tendencia al descenso.



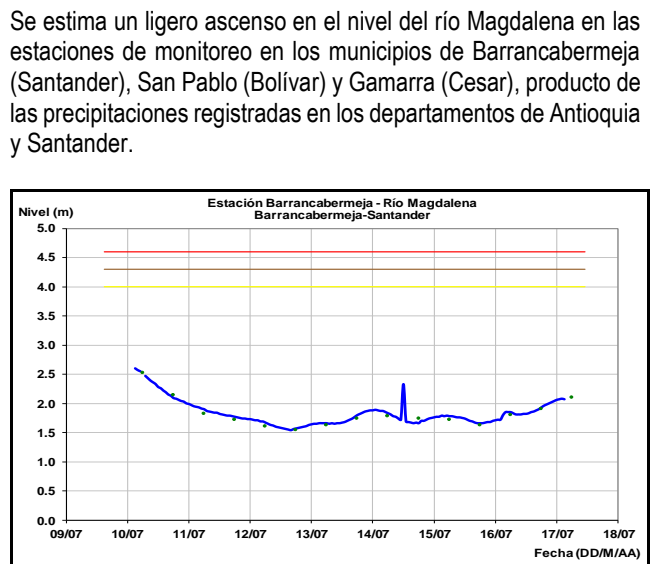
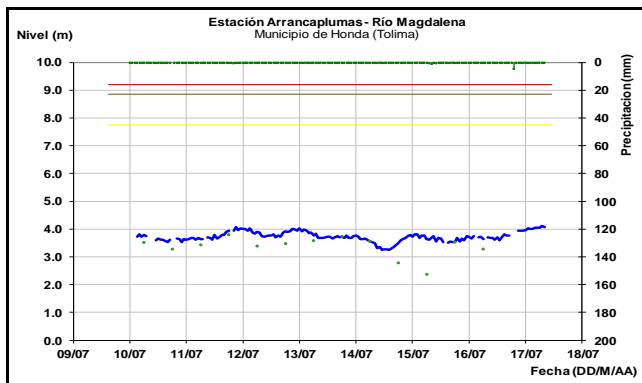
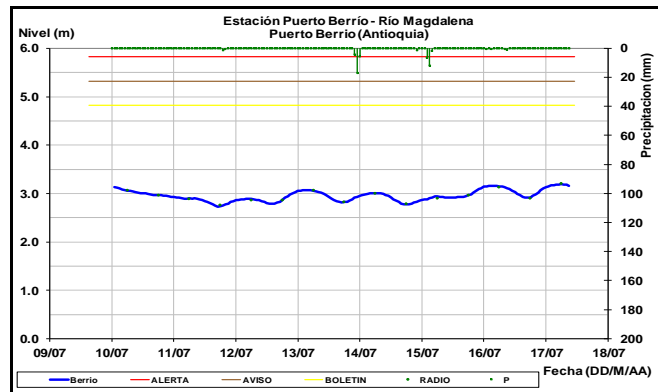
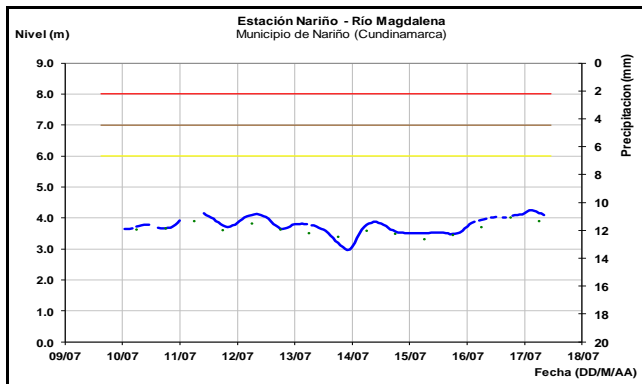
El comportamiento del río Sumapaz, a la altura de las estaciones El Profundo (municipio de Cabrera_Cundinamarca) y La Playa (municipio de Pandi, Cundinamarca), reporta una tendencia leve al ascenso en los niveles, condición que prevalecerá en el transcurso del día de hoy.



Registra niveles estables con probabilidad de ascenso en el nivel del río Bogotá en sectores de la cuenca alta, monitoreado en la estación Santa Rosita a la altura del municipio de Suesca (Cundinamarca).

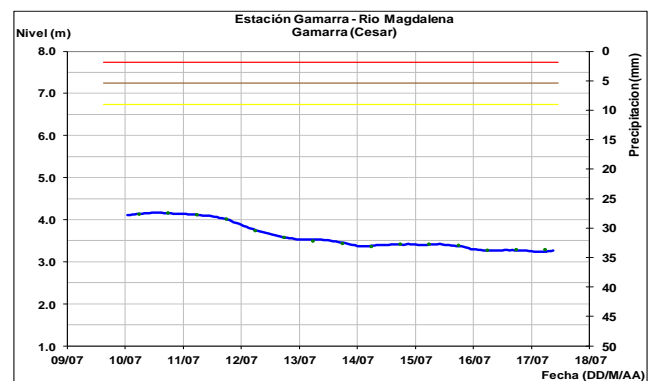
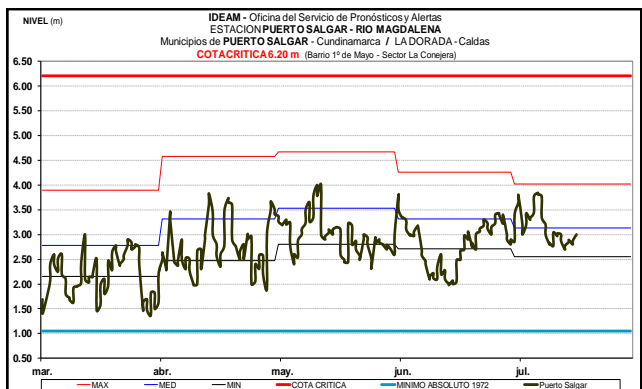
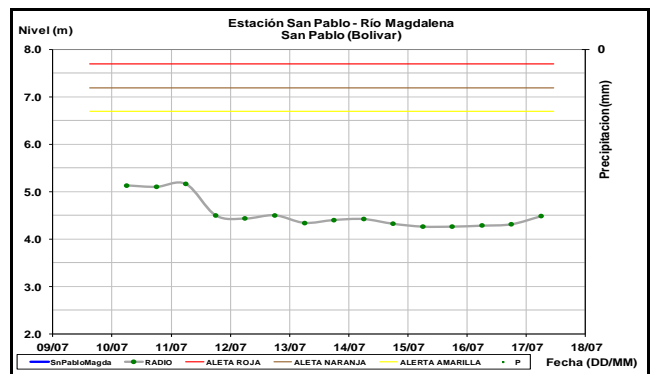
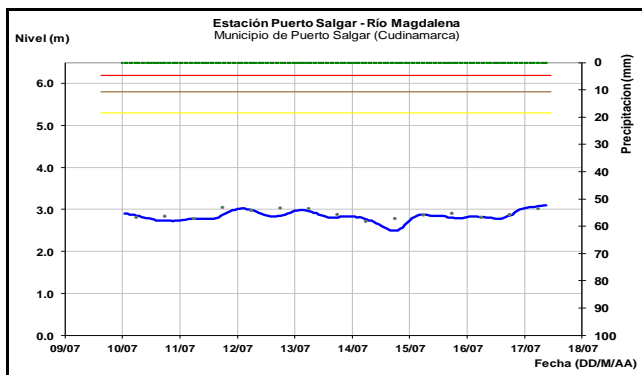


En el nivel del río Magdalena a la altura de los municipio de Nariño (Cundinamarca) y en Honda (Tolima), presenta moderada tendencia al ascenso, comportamiento que prevalecerá para los próximos días. Los valores se encuentran dentro del rango de los promedios mínimos históricos para este mes.

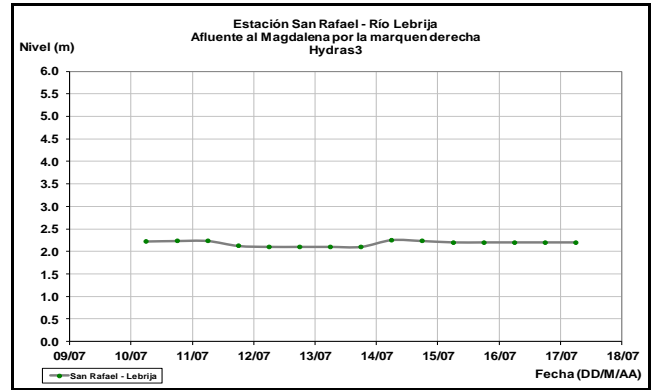
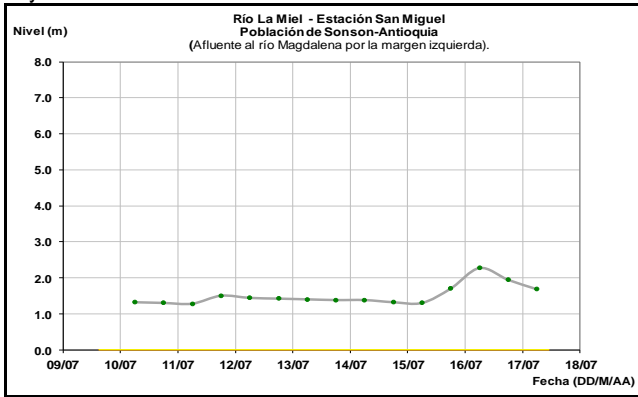


CUENCA MEDIA

El nivel del río Magdalena a la altura de los municipios de Puerto Salgar (Cundinamarca) y Puerto Berrío (Antioquia), registran moderada tendencia al ascenso, condición que prevalecerá para los próximos días. Los valores actuales se encuentran en el rango de los promedios de la época.

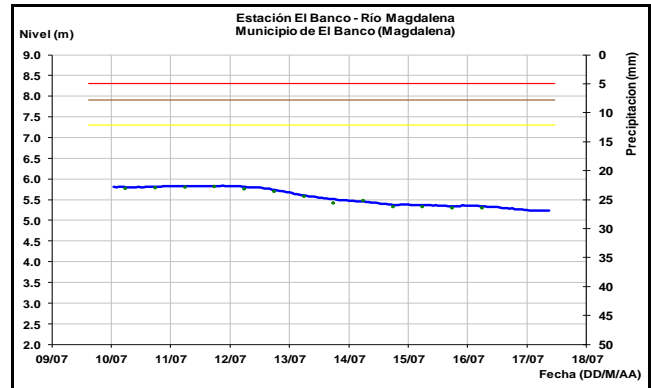
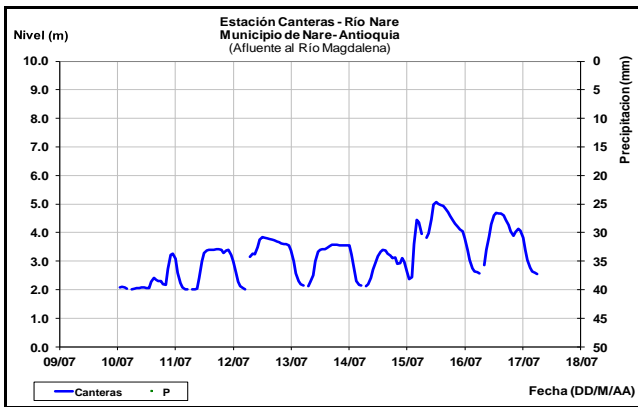


Los niveles de los ríos La Miel y Nare, los cuales se encuentran influenciados por la operación de los embalses La Miel y el complejo hidroeléctrico de El Peñol, registra ligeras variaciones en el nivel con tendencia al descenso para el transcurso del día de hoy.

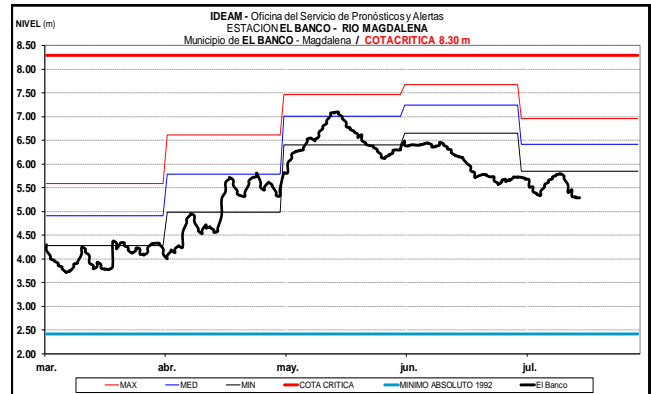
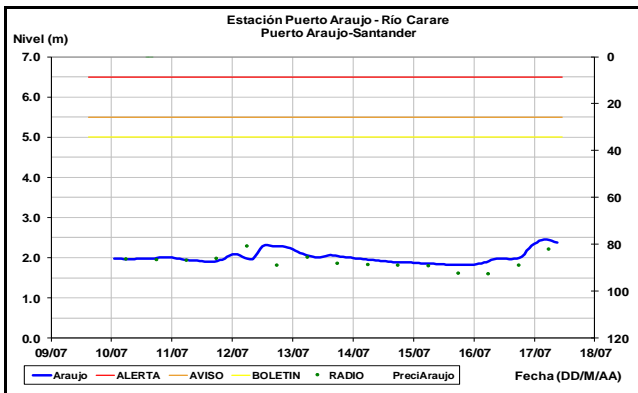


CUENCA BAJA

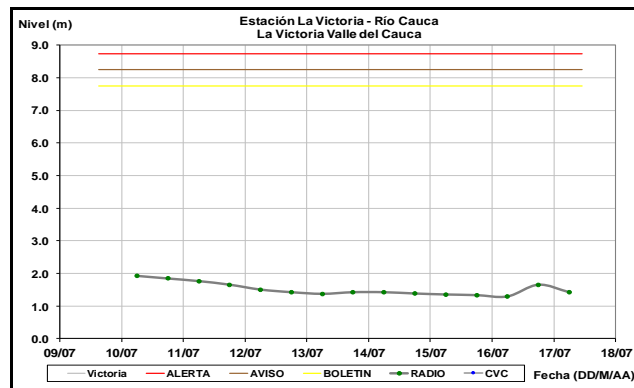
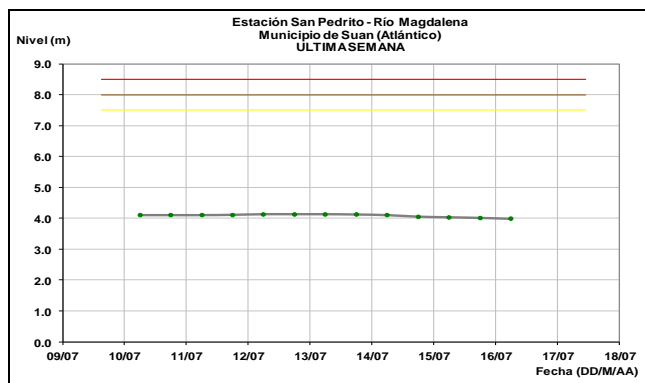
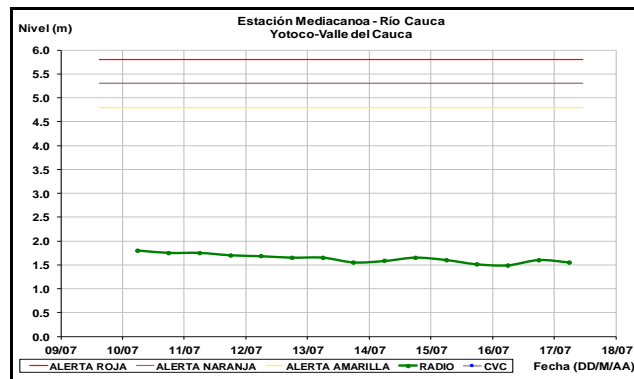
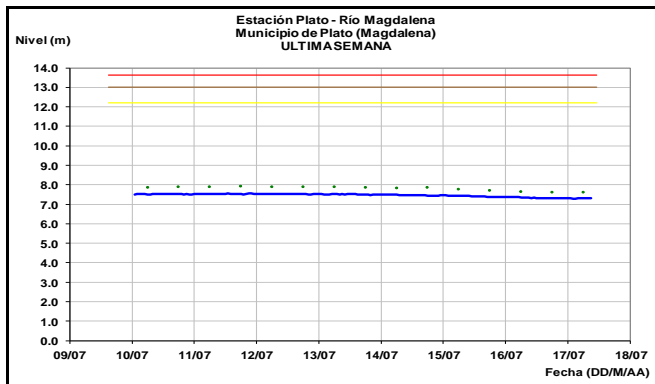
Durante los últimos días se reporta un comportamiento con tendencia al descenso en los niveles del río Magdalena en la cuenca baja, según los reportes de las estaciones de monitoreo en los municipios de El Banco y Plato (departamento Magdalena), Magangué y Calamar (departamento Bolívar), con valores que son considerados bajos, respecto a los promedios históricos para esta época del año.



El río Carare en la estación de Puerto Araujo (Santander), registra un ligero ascenso en el nivel. Se estima una tendencia al descenso en los niveles para de la tarde y noche de hoy.



En el río Lebrija monitoreado en el municipio de Sabana de Torres, se mantienen los niveles estables.

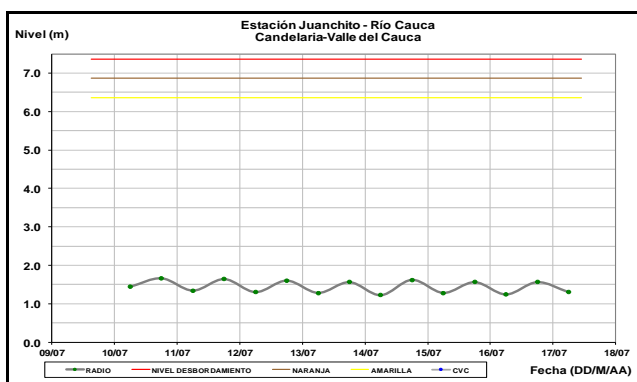
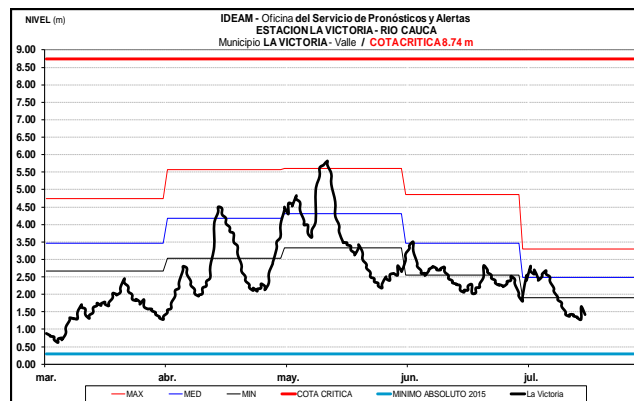


CUENCA DEL RÍO CAUCA

En general registra niveles con tendencia al descenso para las cuencas alta y media, en tanto que en la cuenca baja predomina la tendencia al ascenso debido a las persistentes lluvias registradas en el departamento de Antioquia.

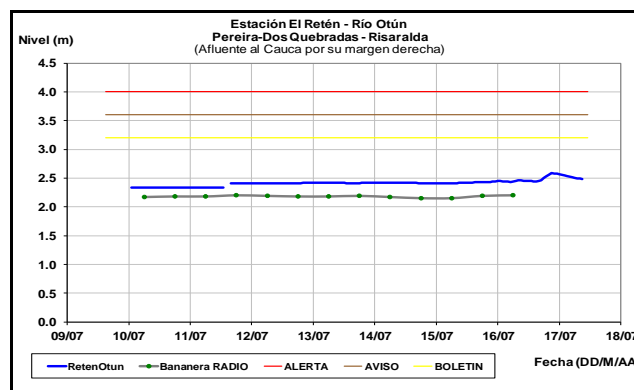
CUENCA ALTA

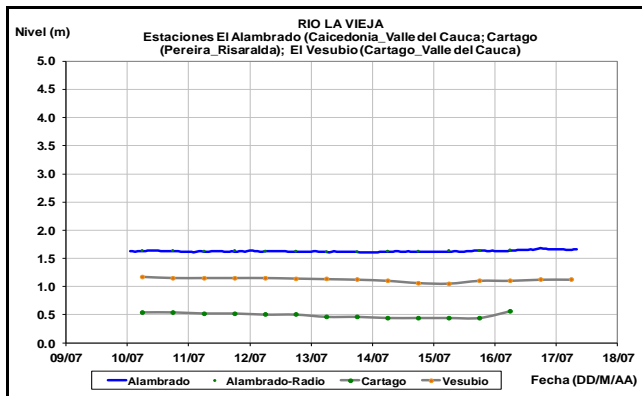
Los niveles del río Cauca en sectores de la cuenca alta, tales como Juanchito, Mediacaño y La Victoria, reportan moderadas fluctuaciones producto de la operación del embalse de Salvajina. Los niveles se encuentran en el rango de medios-bajos.



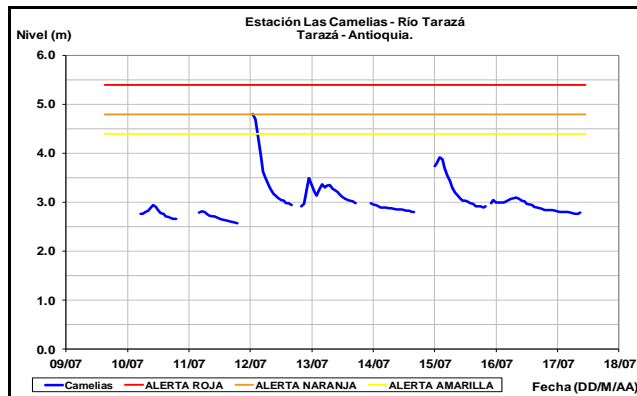
CUENCA MEDIA

Persiste el comportamiento estable en los niveles de los ríos La Vieja y Otún, afluentes al río Cauca en la zona del eje cafetero.

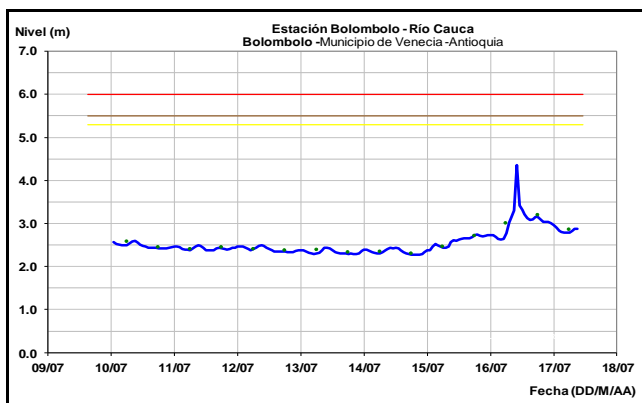
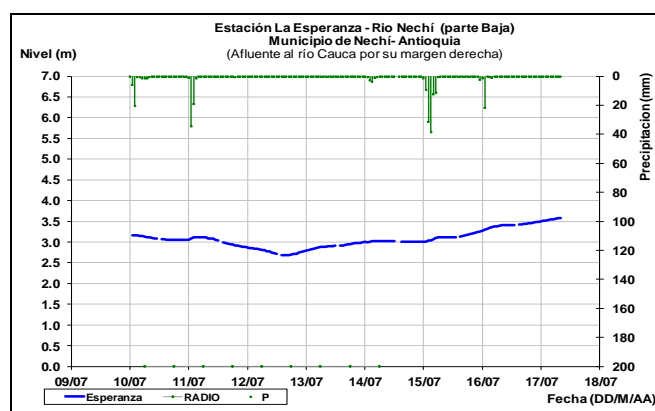
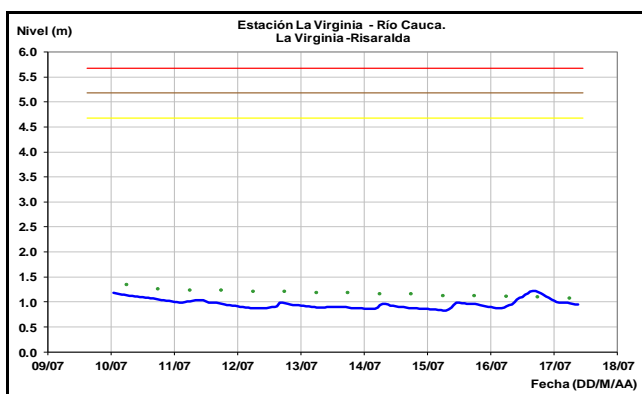




Registra un moderado descenso en los niveles en el río Cauca a la altura de La Virginia; en tanto, en la estación de monitoreo en Bolombolo (municipio de Venecia-Antioquia) registra una condición de moderadas fluctuaciones con tendencia al descenso en transcurso del día de hoy.



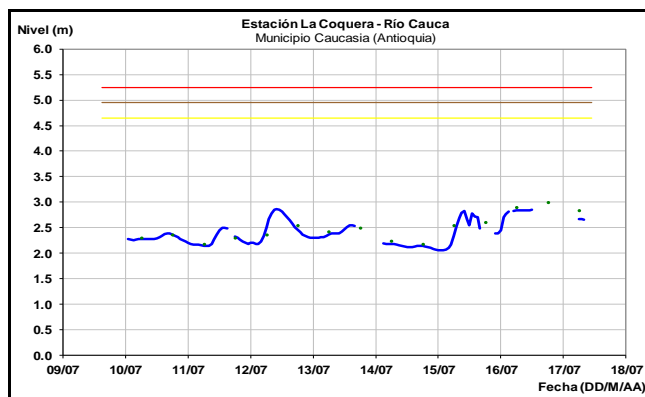
El río Nechí en la cuenca baja, monitoreado en la estación La Esperanza en el municipio de Nechí (Antioquia), registra tendencia al ascenso en las últimas horas. No se descartan nuevos ascenso en respuesta a las precipitaciones registradas en la zona.

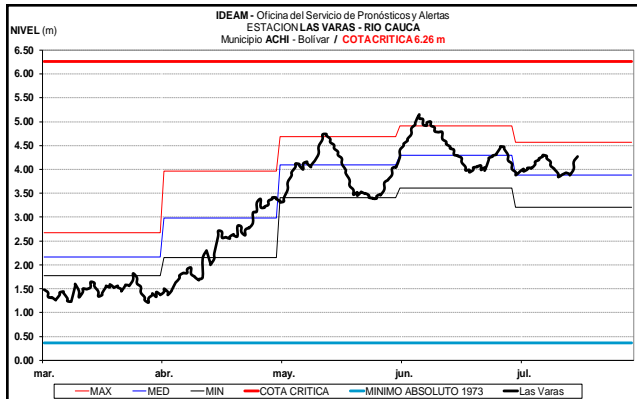
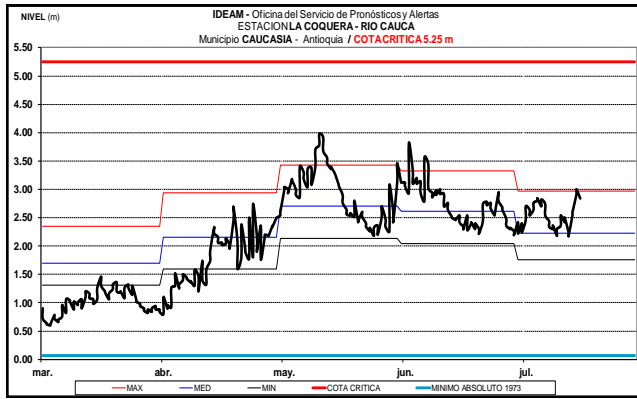


En el municipio de Caucasia (Antioquia) se presentaron encharcamientos y crecientes súbitas en algunos de los arroyos que cruzan la ciudad de Caucasia, producto de las intensas lluvias registradas en los últimos días. En tanto, que el río Cauca a la altura de los municipios de Guaranda (Sucre) y Achí (Bolívar) registran algunos incrementos en los niveles con tendencia al descenso, con valores que se encuentran en el rango de los promedios históricos de la época.

CUENCA BAJA

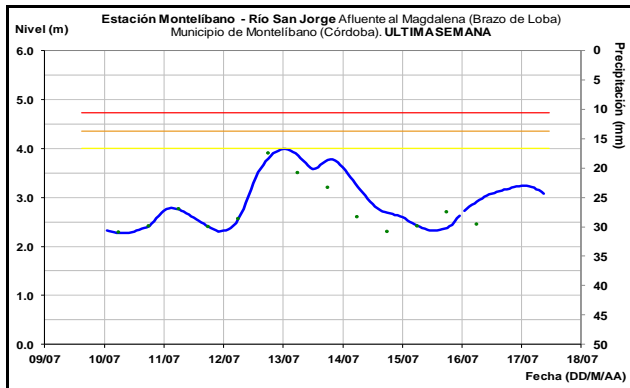
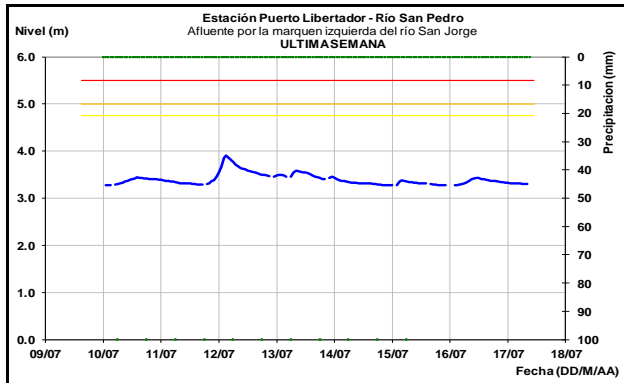
Registra ligeros incrementos en los niveles en el río Cauca y algunos afluentes con tendencia al descenso en el transcurso del día.





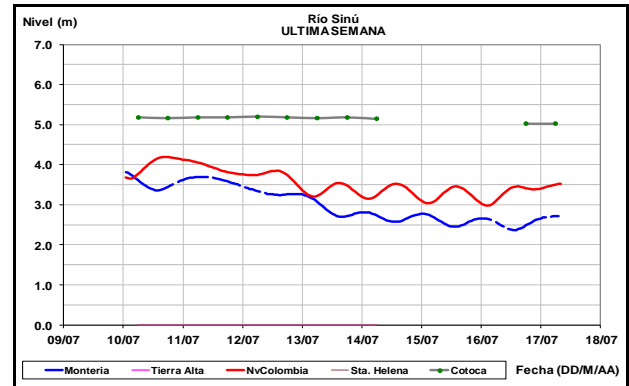
CUENCA DEL RÍO SAN JORGE

Reporta niveles estables en la cuenca alta del río San Jorge, así como en el río San Pedro a la altura de Puerto Libertador; sin embargo, se prevé una tendencia al descenso aguas abajo a la altura de Montelíbano, así como en la estación de monitoreo en Puerto Córdoba (Municipio de Buenavista).



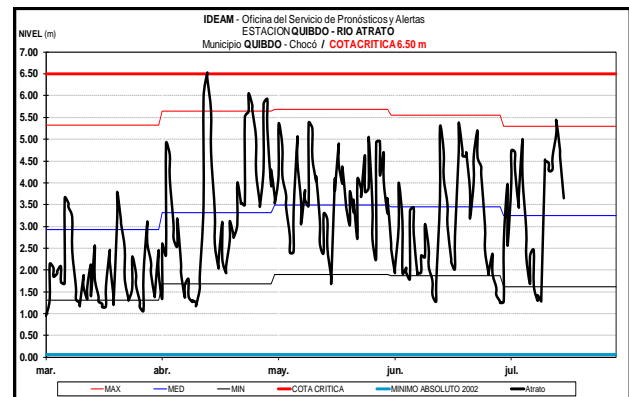
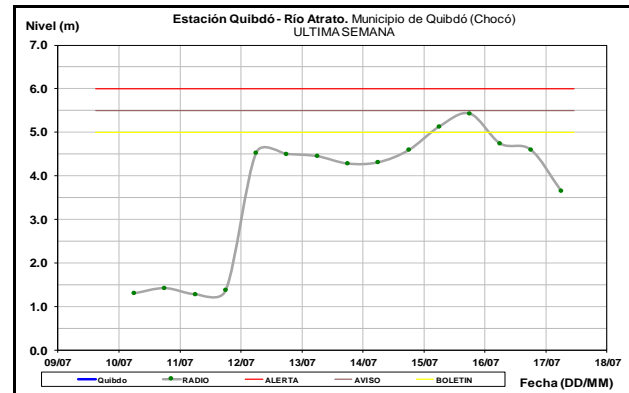
CUENCA DEL RÍO SINÚ

Tendencia ligera al ascenso en el nivel en el río Sinú, monitoreado en las estaciones Nueva Colombia, Montería y Cotocá Abajo. Este comportamiento es regulado por la operación del embalse de Urrá.



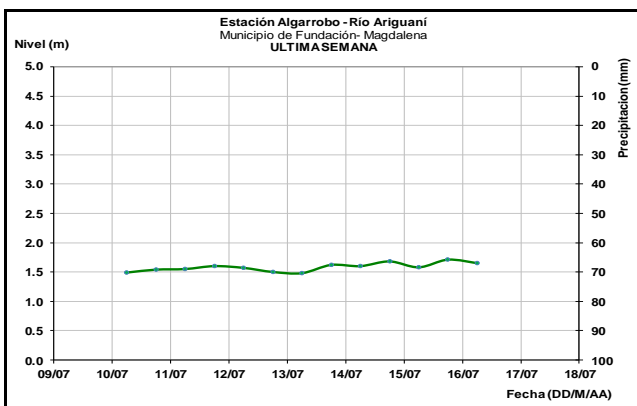
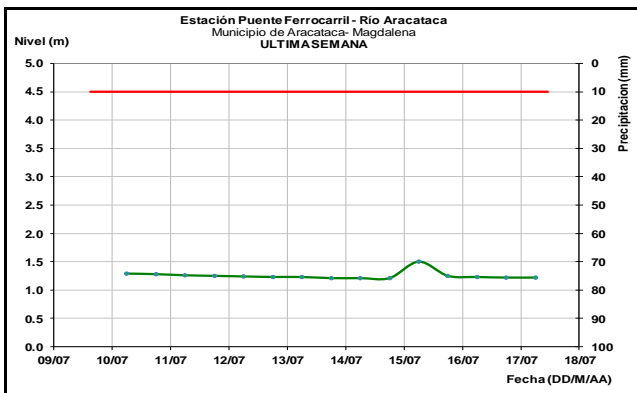
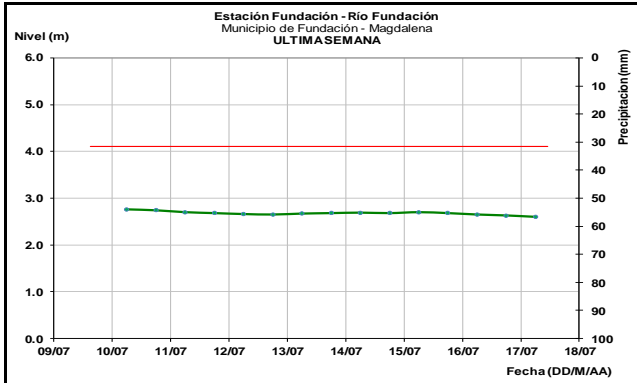
CUENCA DEL RÍO ATRATO

Los niveles del río Atrato tienden al descenso generalizado, condición que prevalecerá para el transcurso del día de hoy. Los niveles actuales se encuentran en el rango de altos para la época, y con probabilidad de lluvias en la cuenca alta; por ello se recomienda a la población ribereña prestar especial atención al comportamiento de los niveles de los ríos en esta zona.



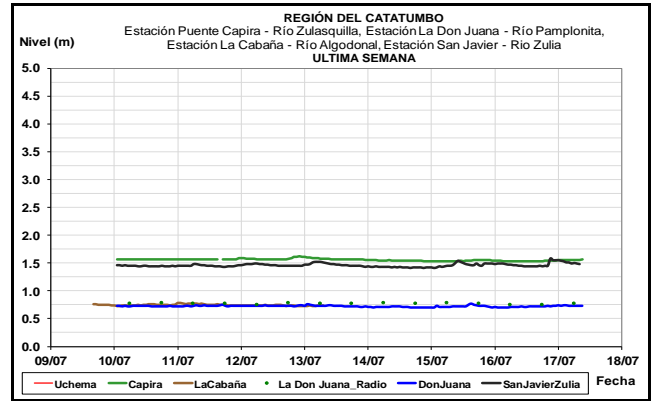
SIERRA NEVADA DE SANTA MARTA

Los ríos que descienden de las estribaciones de la Sierra Nevada de Santa Marta, han reportado niveles estables para los ríos tales como: Fundación, Aracataca, Ariguani y Cesar; en tanto que los ríos del sector norte de la Sierra Nevada, reportan incrementos en los niveles tales como los ríos: Minca, Manzanares Guachaca, Piedras, Don Diego, Ancho, Frio y Palomino.



CUENCA DEL CATATUMBO

En general se observa estabilidad en los niveles de los ríos de la vertiente del Catatumbo, tales como el Zulia (incluido su aportante, el río Zulasquilla), Algodonal y Pamplonita, se espera que continúe este comportamiento durante las próximas horas.

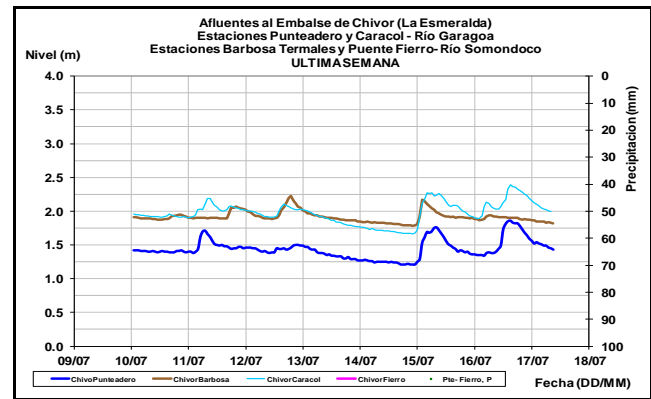


AFLUENTES AL GOLFO DE URABÁ

Prevalece las lluvias en la región de Urabá; por tanto, se mantiene las moderadas fluctuaciones en los ríos en los ríos que llegan al golfo de Urabá antioqueño, (ríos Mulatos, León, Chigorodó, Carepa, Apartadó, Vijagüal, Zungo, Grande, Guadualito, Currulao y Turbo.)

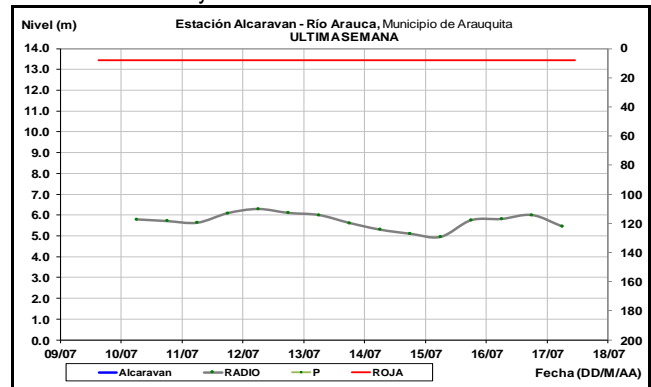
AFLUENTES AL EMBALSE DE LA ESMERALDA (CHIVOR)

Moderadas fluctuaciones en los niveles de los ríos Somondoco y Garagoa, durante los últimos días, con tendencia al descenso para el transcurso del día de hoy. Estos aportes son atenuados por el embalse de La Esmeralda (Chivor).

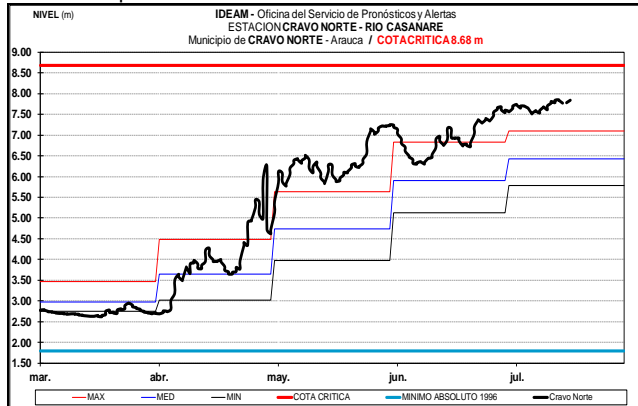


CUENCA RÍOS ARAUCA Y CASANARE

Los niveles del río Arauca monitoreado a la altura del municipio de Arauquita, registra comportamiento dentro de un rango estable en los últimos días y con tendencia al descenso.



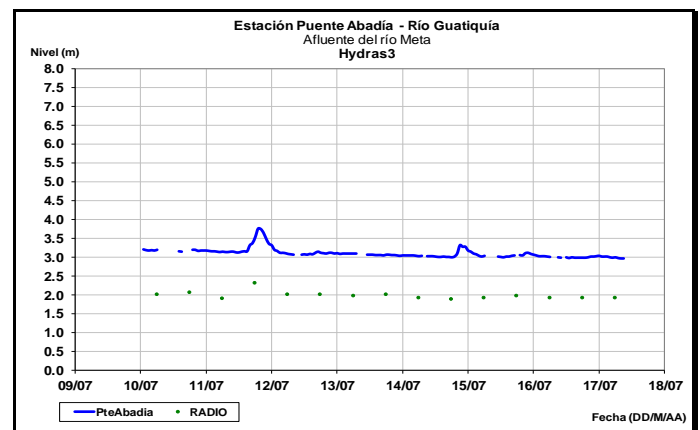
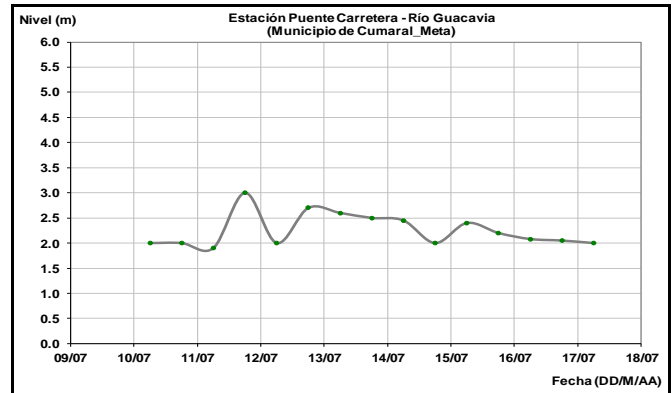
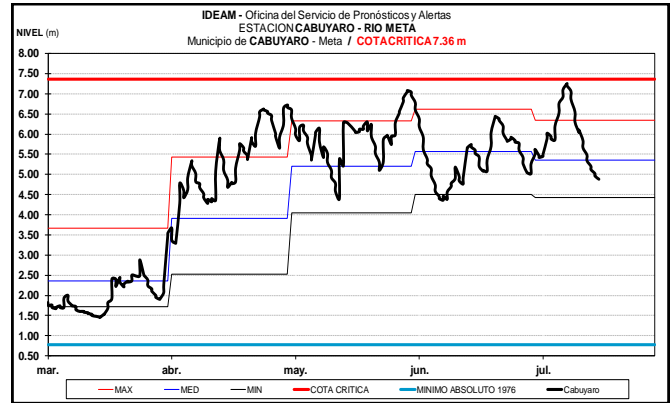
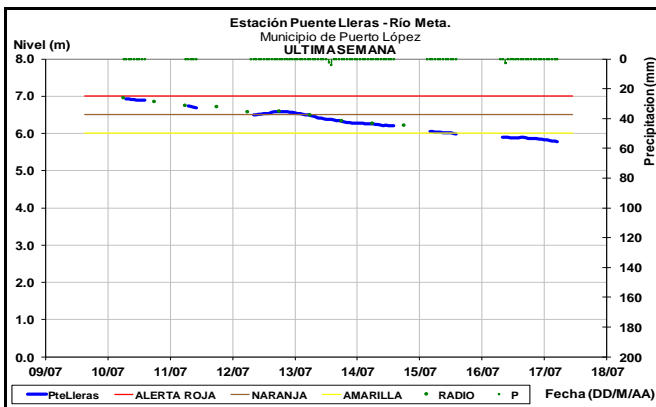
En cuanto al río Casanare monitoreado a la altura del municipio de Cravo Norte, se prevé persista el paulatino ascenso en los niveles durante los próximos días.



CUENCA DEL RÍO META

ALERTA ROJA: NIVELES ALTOS EN EL RIO META EN LA PARTE MEDIA Y BAJA DE LA CUENCA.

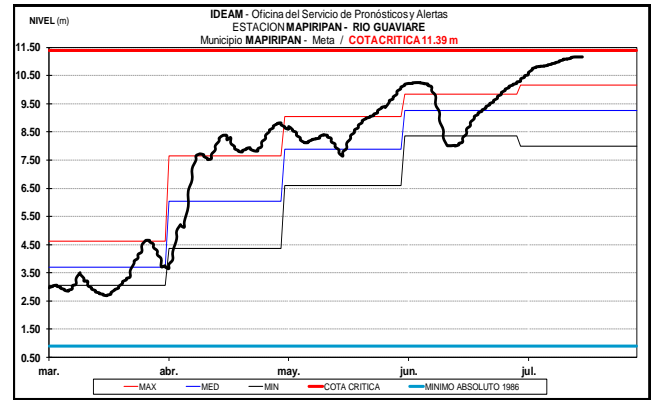
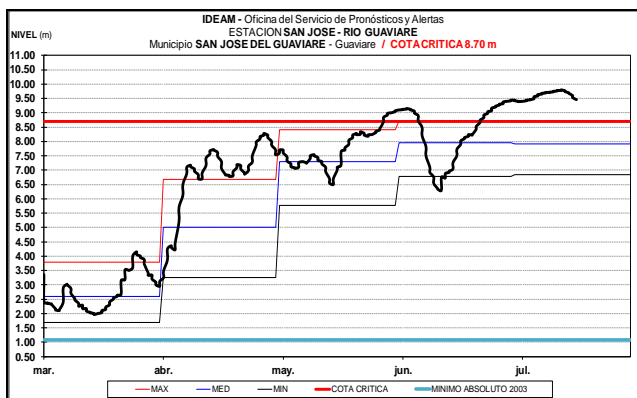
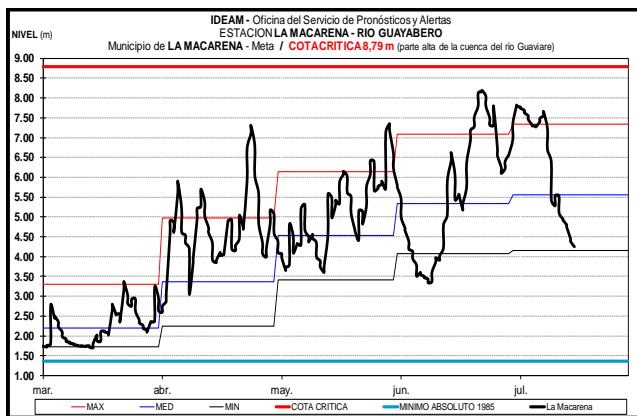
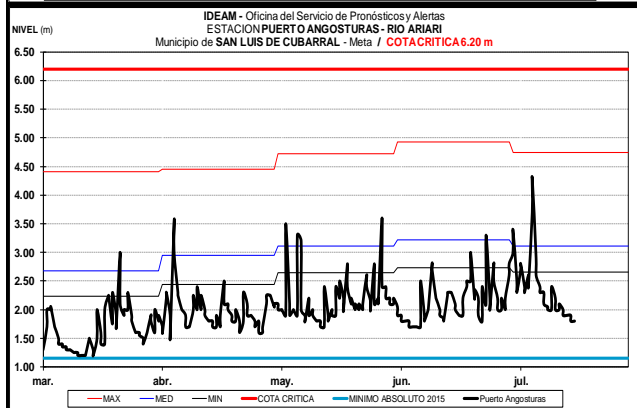
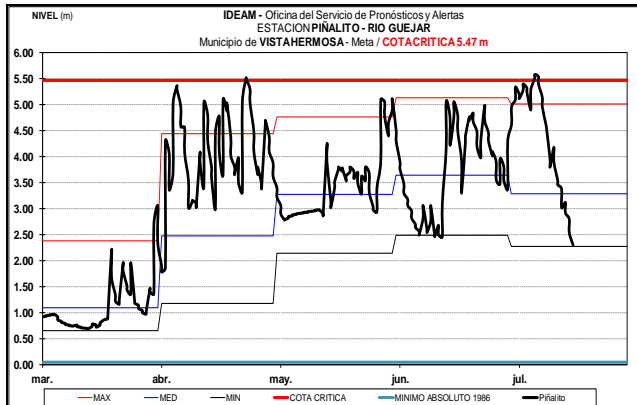
Los niveles del río Meta a la altura de los municipios de Puerto López y Cabuyaro registran en los últimos días un comportamiento con tendencia al descenso, en las cuencas media y baja los niveles se encuentran altos y con probables afectaciones en las áreas aledañas a las ribereñas del río Meta. Igualmente, se reporta incrementos moderados en los niveles del río Cusiana, que incrementa el tránsito de onda sobre el río Meta. El IDEAM reitera el llamado para que los pobladores ribereños se esten atentos al comportamiento de los niveles del río Meta, así como de los principales afluentes, tales como los ríos: Guayuriba, Guacavia, Humea y en especial en el río Guatiquía, entre otros, esto último como consecuencia de las precipitaciones que se esperan persistan sobre el piedemonte llanero.



CUENCA DEL RÍO GUAVIARE

ALERTA ROJA: NIVELES ALTOS EN EL CAUCE PRINCIPAL DEL RÍO GUAVIARE A LA ALTURA DE SAN JOSE Y MAPIRIPAN

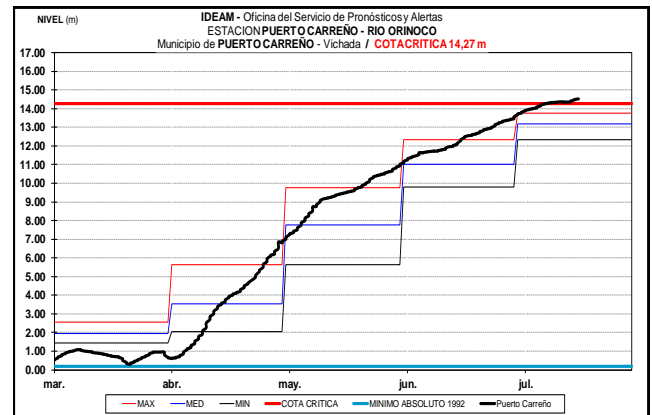
Aunque los afluentes principales al río Guaviare, tales como los ríos: Guejar, Guayabero y Arriari, tienden al descenso en los niveles, en el cauce principal del río Guaviare a la altura de San Jose del Guaviare y Mapiripan se reporta niveles altos; por tanto, el IDEAM recomienda a la población en general y a las autoridades locales realizar las medidas pertinentes ante los impactos que pueden ocasionar los altos niveles de estos ríos.



CUENCA DEL RÍO ORINOCO

ALERTA ROJA: NIVELES ALTOS EN EL RÍO ORINOCO

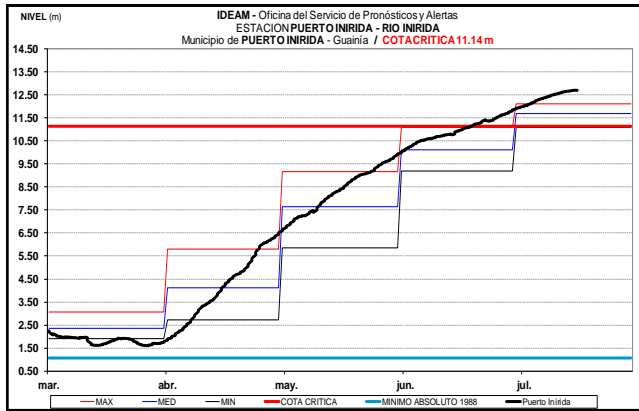
Permanecen altos los niveles del río Orinoco en inmediaciones del municipio de Puerto Carreño – Vichada (ubicado en la confluencia entre los ríos Orinoco y Meta), con valores actuales que superan la cota de desbordamiento de los sectores más bajos de este municipio. El IDEAM recomienda a los pobladores ribereños y autoridades locales tomar las medidas pertinentes ante los impactos que puedan ocasionar los incrementos del nivel de los ríos Orinoco y Meta.



CUENCA DEL RIO INIRIDA (CUENCA BAJA)

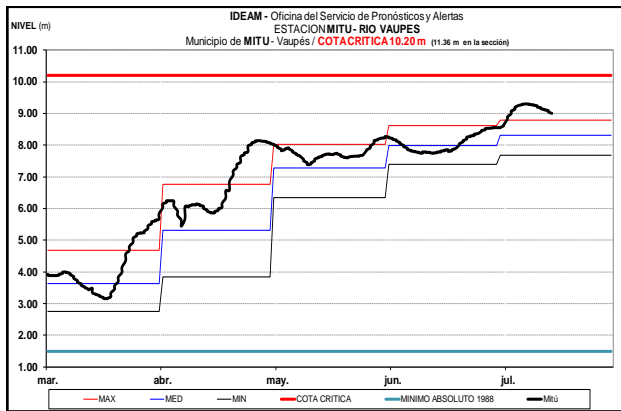
ALERTA ROJA: NIVELES ALTOS EN EL RÍO INIRIDA

Se mantiene esta alerta dado que continúa la tendencia de ascenso en los niveles del río Inirida, con valores en el rango de altos para la época los cuales han superado las cotas críticas de afectación de los sectores ribereños más bajos del municipio de Puerto Inirida. El IDEAM recomienda a la población en general y a las autoridades locales tomar las medidas pertinentes ante los impactos que pueden ocasionar las inundaciones del río.



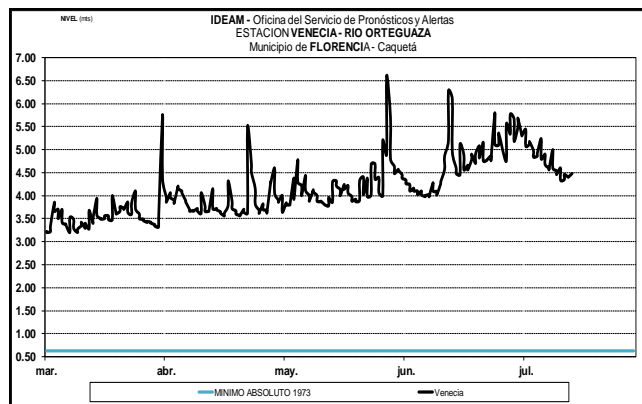
RÍO VAUPÉS

Tendencia general al descenso en los niveles durante esta semana, estos continúan con valores altos en el río Vaupés a la altura de Mitu (Vaupés). El IDEAM recomienda a la población en general estar atentos al comportamiento de los niveles del río.



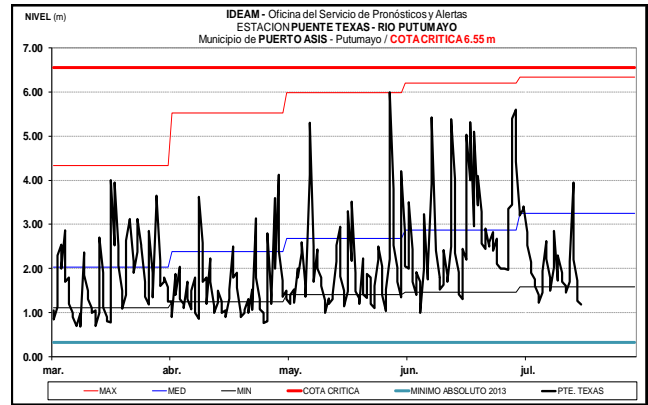
CUENCA ALTA DEL RÍO CAQUETÁ

Fluctuaciones moderadas con tendencia al descenso se registra en los niveles del río Ortegaza, afluente del río Caquetá en la parte alta de la cuenca, monitoreado en inmediaciones del municipio de Florencia (Caquetá).



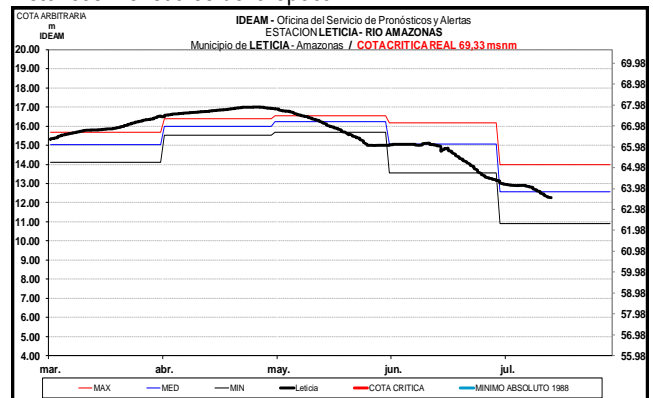
CUENCA ALTA DEL RÍO PUTUMAYO

Ligeras fluctuaciones en el nivel del río Putumayo a la altura de Puerto Asis en el departamento de Putumayo con tendencia al descenso en los niveles.



RÍO AMAZONAS

Tendencia al descenso en los niveles del río Amazonas a la altura del municipio de Leticia, con valores similares a los promedios históricos mensuales de la época.



ALERTA ROJA. PARA TOMAR ACCIÓN Advierte a los sistemas de prevención y atención de desastres sobre la amenaza que puede ocasionar un fenómeno con efectos adversos sobre la población, el cual requiere la atención inmediata por parte de la población y de los cuerpos de atención y socorro. Se emite una alerta sólo cuando la identificación de un evento extraordinario indique la probabilidad de amenaza inminente y cuando la gravedad del fenómeno implique la movilización de personas y equipos, interrumpiendo el normal desarrollo de sus actividades cotidianas.

ALERTA NARANJA. PARA PREPARARSE Indica la presencia de un fenómeno. No implica amenaza inmediata y como tanto es catalogado como un mensaje para informarse y prepararse. El aviso implica vigilancia continua ya que las condiciones son propicias para el desarrollo de un fenómeno, sin que se requiera permanecer alerta.

ALERTA AMARILLA. PARA INFORMARSE Es un mensaje oficial por el cual se difunde información. Por lo regular se refiere a eventos observados, reportados o registrados y puede contener algunos elementos de pronóstico a manera de orientación. Por sus características pretéritas y futuras difiere del aviso y de la alerta, y por lo general no está encaminado a alertar sino a informar.

CONDICIONES NORMALES La información que se suministra se encuentra dentro de los rangos normales.

Director General
OMAR FRANCO TORRES

Jefe Oficina del Servicio de Pronósticos y Alertas
CHRISTIAN EUSCATEGUI COLLAZOS

Hidrólogo de turno:
HENRY ARTURO ROMERO PINZÓN

Correo electrónico: alertasideam@gmail.com
Calle 25 D No. 96 B-70. Bogotá D. C.
Teléfono: PBX 3527160 - Ext. 1330-1334-1335-1336