



INFORME HIDROLÓGICO DIARIO N° 255

Bogotá D.C., Domingo 11 de septiembre de 2016
Hora de actualización 11:50 p.m.

Observación: el presente informe puede ser corregido y/o actualizado en el futuro. No representa una certificación oficial del IDEAM

ALERTA ROJA. PARA TOMAR ACCIÓN

ALERTA NARANJA. PARA PREPARARSE

ALERTA AMARILLA. PARA INFORMARSE

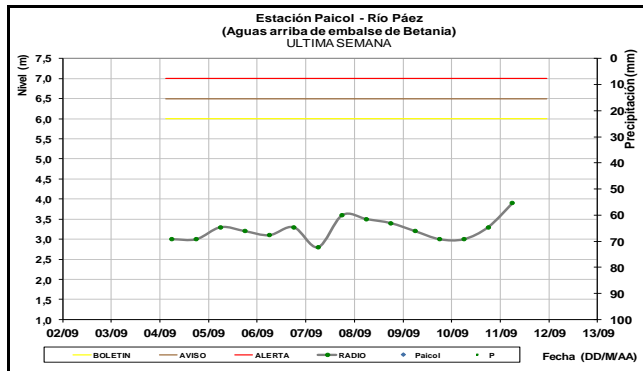
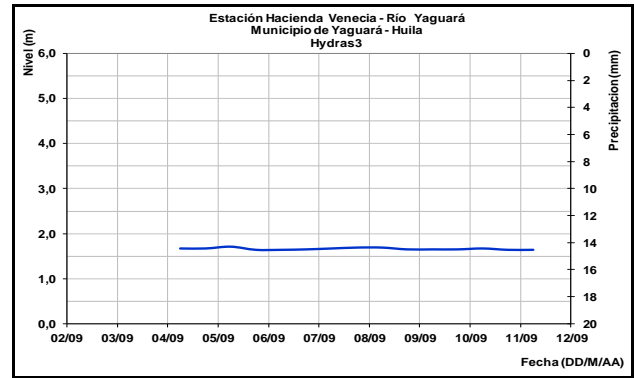
De acuerdo con la información registrada en las estaciones automáticas en tiempo real y los reportes telefónicos para los ríos en los cuales se cuenta con infraestructura de observación, se describe el estado de los niveles de los ríos en las principales cuencas del territorio nacional. Es importante resaltar que los datos de los niveles de los ríos, reportados diariamente por el IDEAM, corresponden al nivel del agua del río registrado en los limnímetros (miras ubicadas en una de las márgenes del río).

CUENCA DEL RÍO MAGDALENA

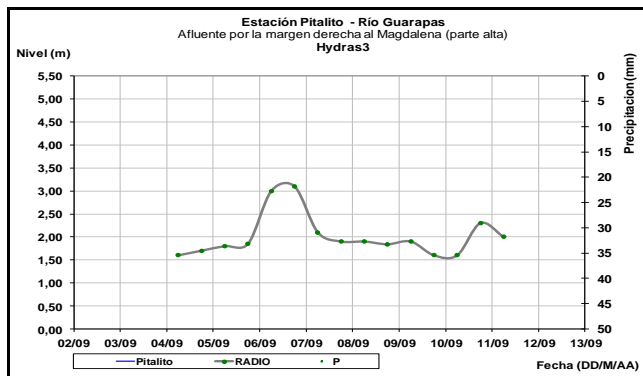
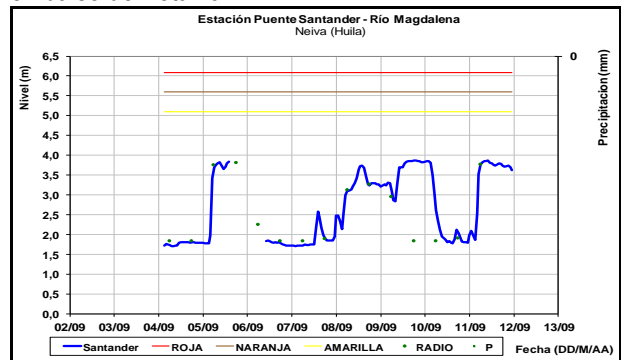
Moderados incrementos de nivel en afluentes del río Magdalena. En la cuenca media y baja del río Magdalena se mantienen niveles inferiores a los promedios históricos de septiembre.

CUENCA ALTA

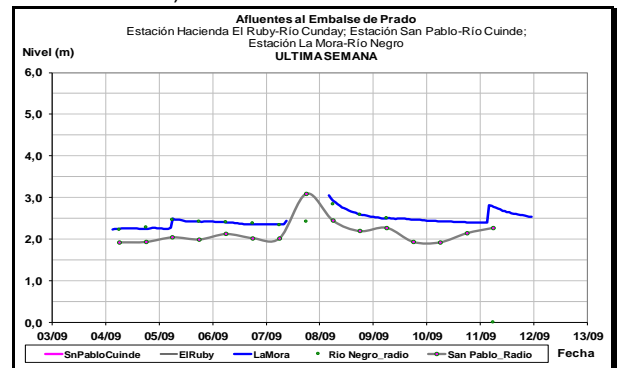
Incremento en los niveles del río Guarapas (estación Pitalito-Huila), así como en el río Páez (estación Paicol, municipio de Tesalia-Huila). Niveles estables en el río Yaguara (estación Hacienda Venecia municipio de Yaguará).



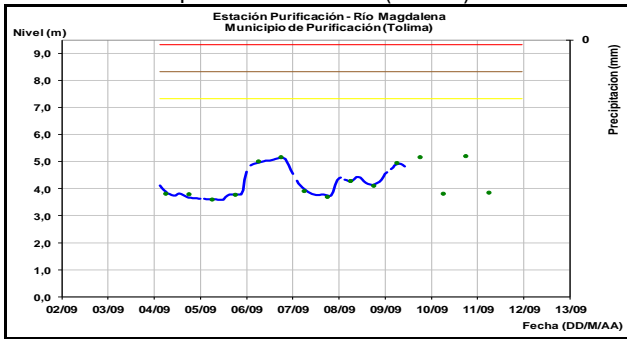
Continuas fluctuaciones en los niveles del río Magdalena a la altura de la estación Puente Santander en la ciudad de Neiva (Huila), que reflejan las condiciones de operación del embalse de Betania.



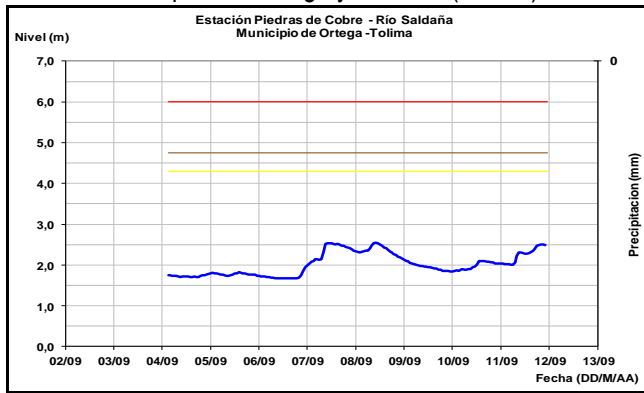
Moderados incrementos de nivel en los ríos Cunde y Negro, aportantes al embalse de Hidroprado (municipio de Dolores-Tolima).



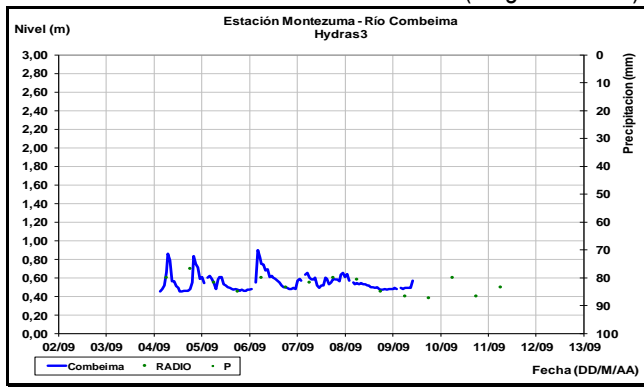
Moderadas variaciones de nivel en el río Magdalena a la altura del municipio de Purificación (Tolima).



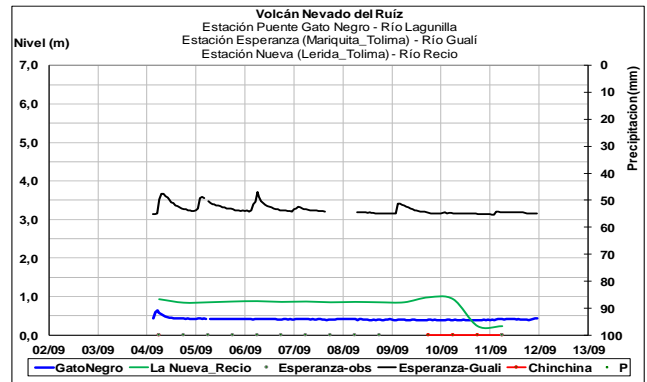
Niveles en moderado ascenso en el río Saldaña, monitoreado en la estación Piedras de Cobre localizada entre los municipios de Ortega y Saldaña (Tolima).



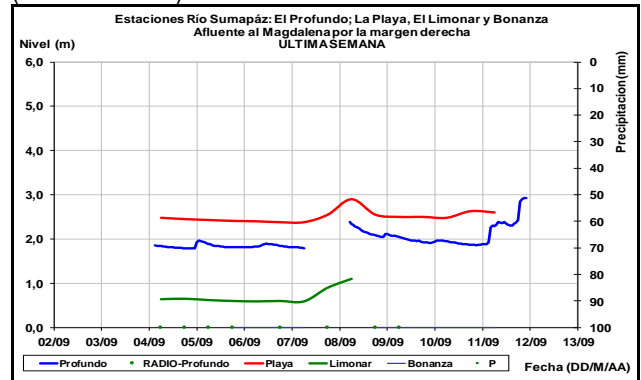
Moderadas variaciones de nivel en el río Combeima, el cual es monitoreado en la estación Montezuma (Ibagué -Tolima).



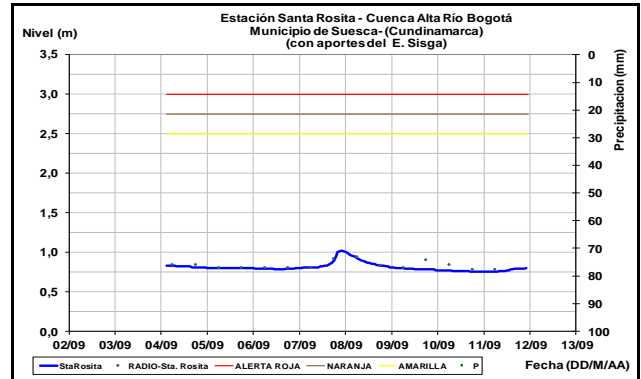
Afluentes en el sector: Ser mantiene la tendencia estable en los niveles afluentes al río Magdalena como el Lagunilla, Recio y Gualí.



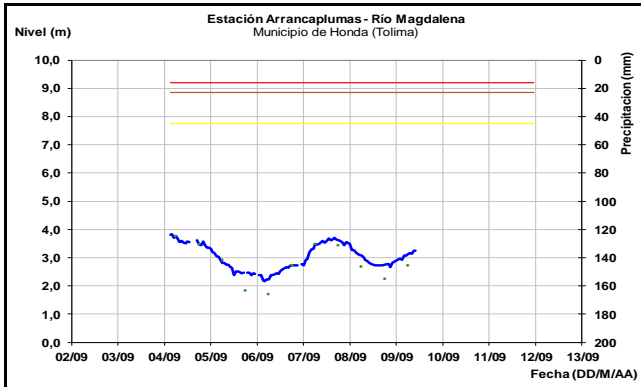
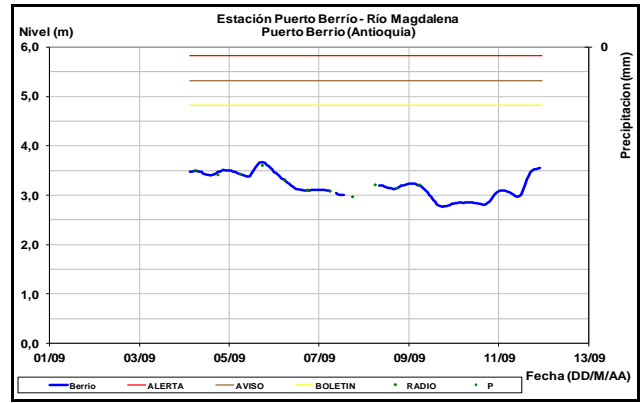
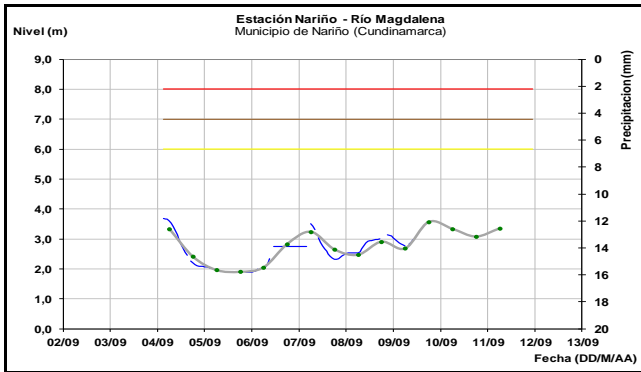
Niveles en ascenso en el río Sumapaz, monitoreado a la altura de los municipios de Cabrera y Pandi (Cundinamarca).



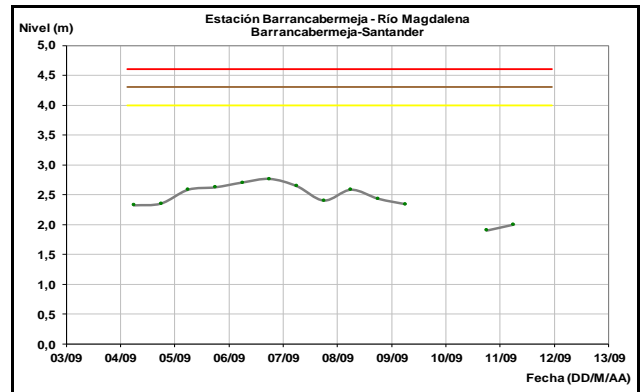
Predominan niveles estables en el río Bogotá, a la altura del municipio de Suesca (Cundinamarca) en la estación Santa Rosita.



Ligeras fluctuaciones del nivel del río Magdalena y moderado ascenso se presentó en las primeras horas del día de hoy, a la altura de los municipios de Nariño (Cundinamarca) y Honda (Tolima), con valores alrededor de los promedios históricos de la época.

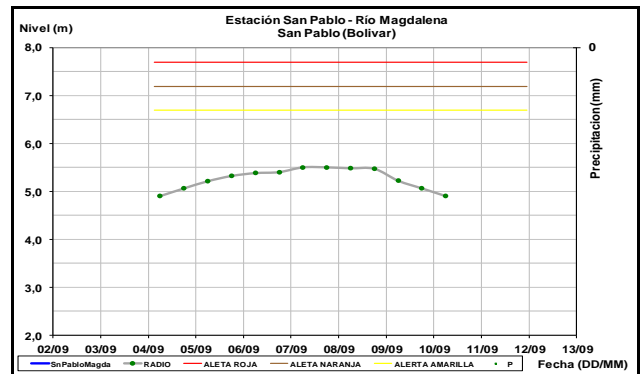
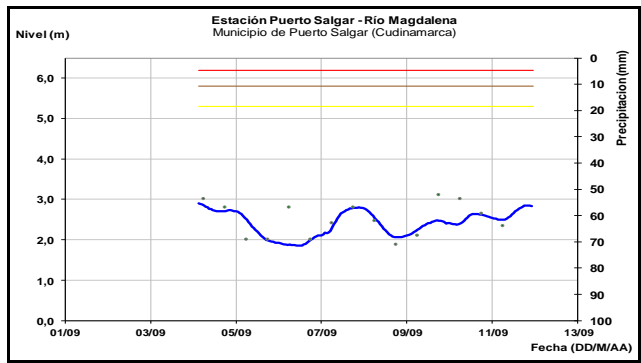


Aguas abaixo a la altura de las estaciones Barrancabermeja, Puerto Wilches y San Pablo (Bolívar), se registra moderado ascenso del nivel del río Magdalena, con valores en el rango de los promedios históricos de la época.

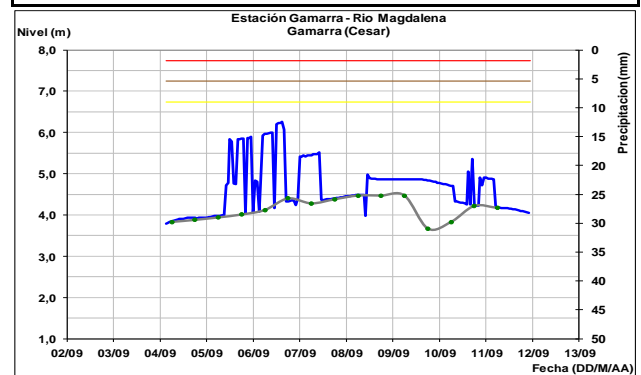


CUENCA MEDIA

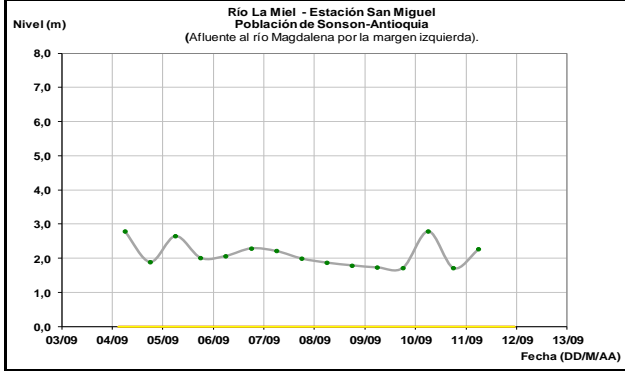
Leve incremento del nivel del río Magdalena a la altura de la estación Puerto Salgar (Cundinamarca), con valores bajos respecto al promedio histórico para la época.



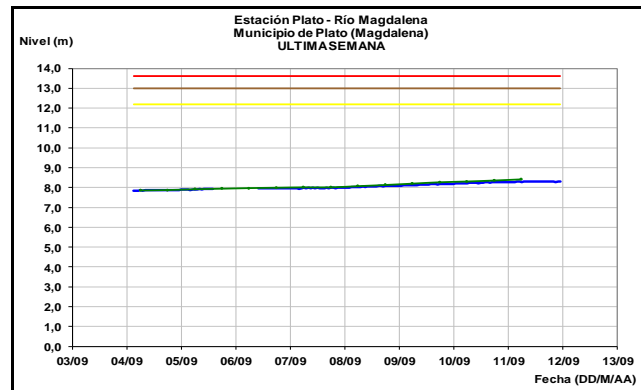
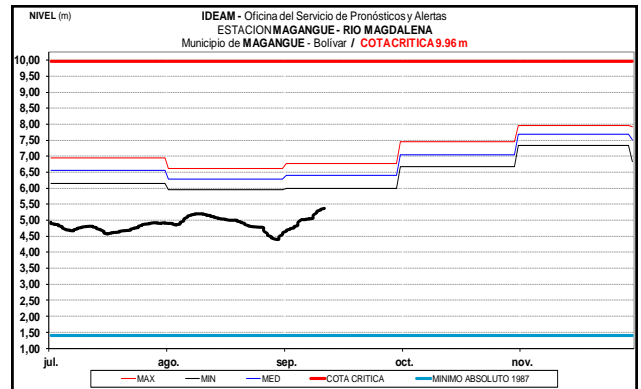
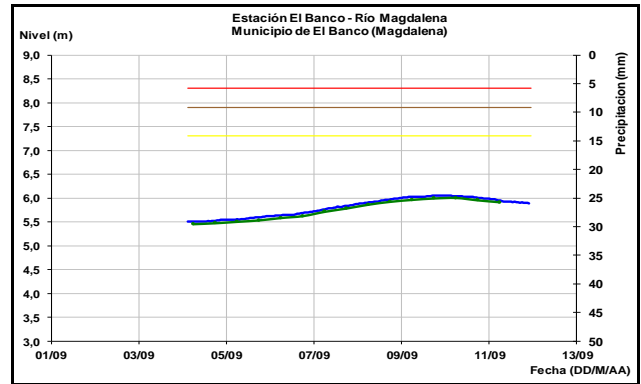
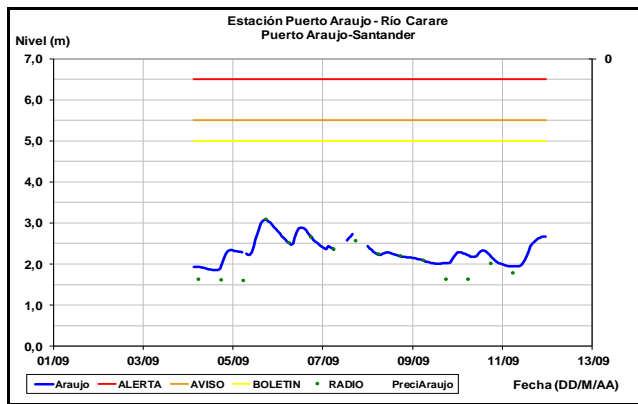
Ligeras fluctuaciones y tendencia de descenso del nivel del río Magdalena en Puerto Berrío (Antioquia). Los valores actuales se encuentran alrededor de los promedios diarios históricos de la época.



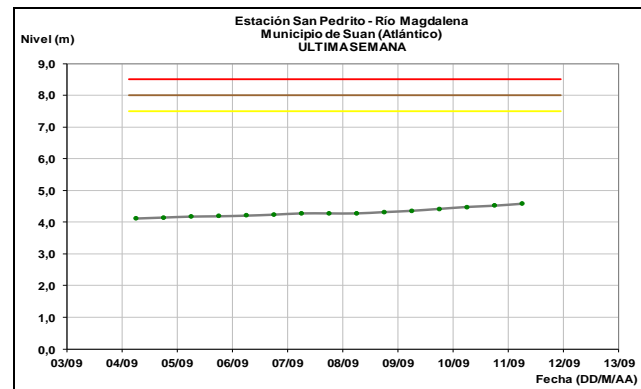
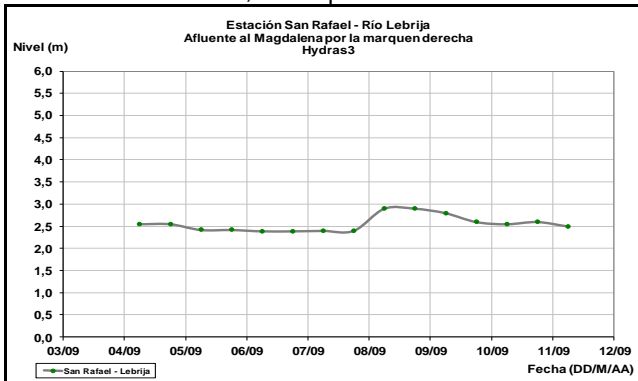
Niveles en ascenso se presentan en el río La Miel a la altura de la estación San Miguel, municipio de Sonsón (Antioquia).



Moderadas variaciones de nivel en el río Carare, según lo registrado a la altura del municipio de Cimitarra en Santander.



Descenso en el nivel del río Lebrija el cual es observado en la estación San Rafael, municipio de Sabana de Torres.



CUENCA BAJA

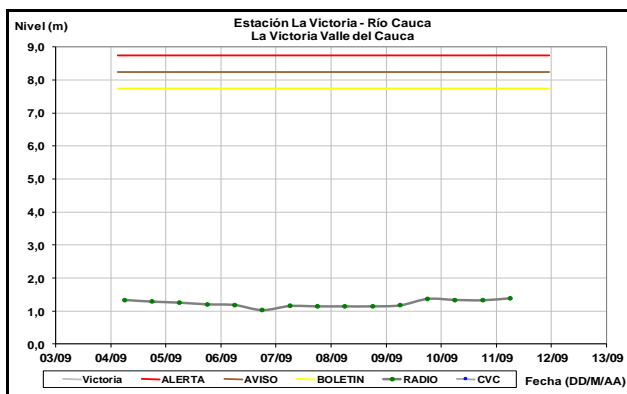
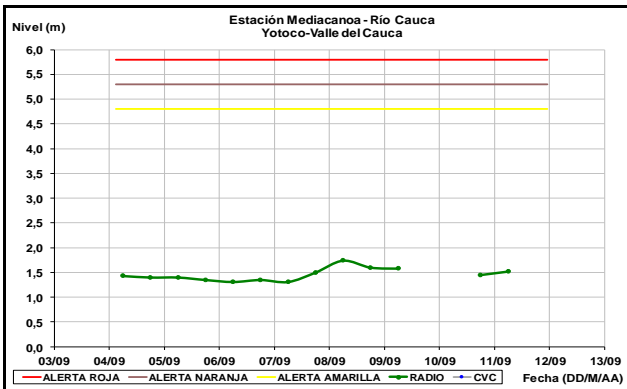
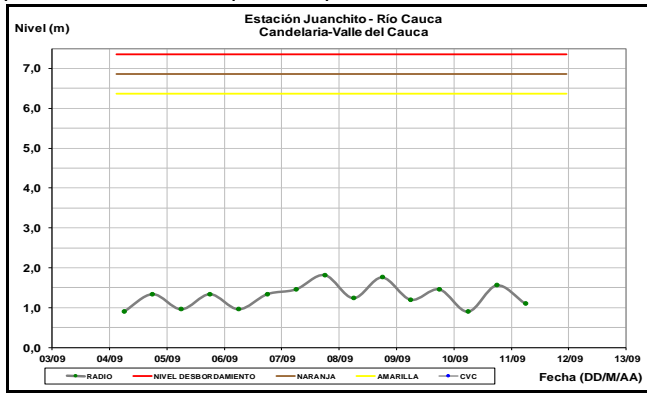
Ascenso lento se registra en los últimos días en el nivel del río Magdalena en la cuenca baja a la altura de los municipios El Banco (departamento Magdalena), Magangué, Santa Ana, Plato, Calamar (departamento Bolívar) y en la estación de monitoreo San Pedrito (Súan-Atlántico), con valores en el rango bajo para esta época.

CUENCA DEL RÍO CAUCA

Niveles estables en la parte alta y media de la cuenca, en tanto que en la parte baja se reporta ligero ascenso. Los valores se encuentran cercanos a los promedios históricos de la época.

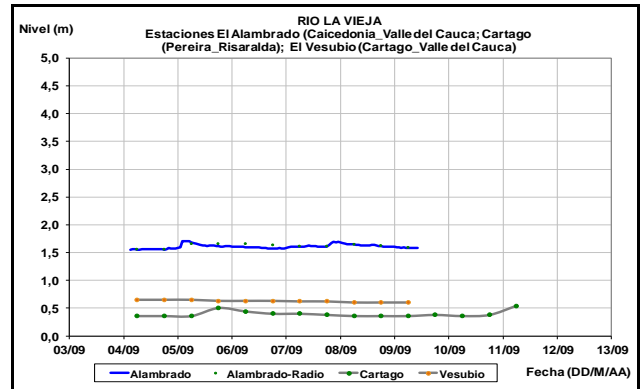
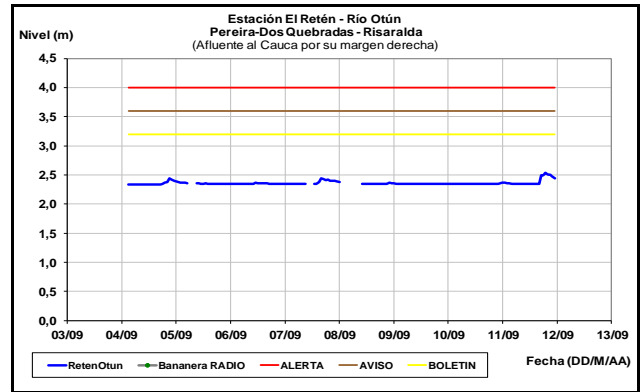
CUENCA ALTA

Ligeras fluctuaciones dentro de una tendencia estable en el nivel del río Cauca, reportan las estaciones Juanchito, Mediacaño y La Victoria, con valores por debajo de los promedios históricos para la época.

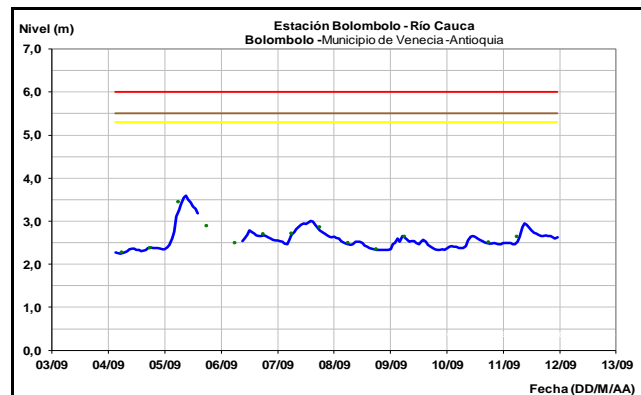
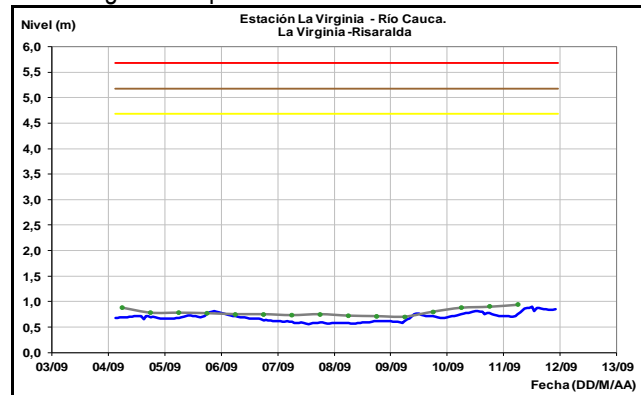


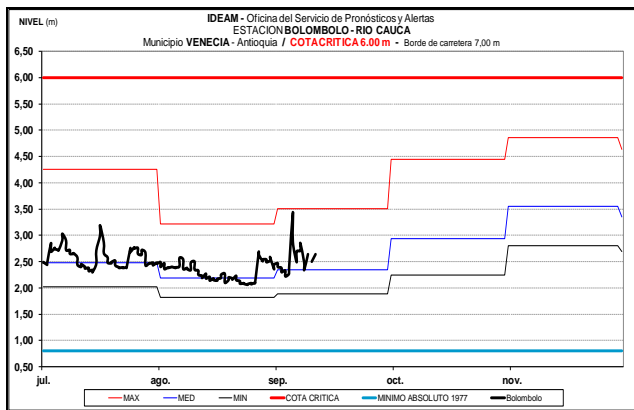
CUENCA MEDIA

Se espera una condición estable para las horas de la madurgada en los niveles de los ríos Otún y La Vieja, afluentes al río Cauca en la zona del eje cafetero.



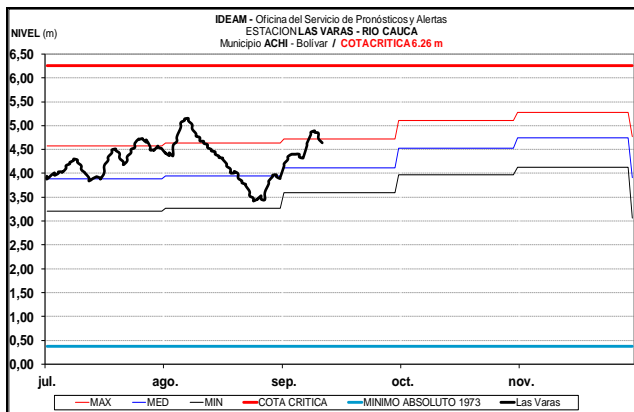
Un moderado incremento en el nivel del río Cauca se registra en la estación La Virginia, al igual que en la estación Bolombolo (municipio de Venecia – Antioquia), con valores en el rango de los promedios del mes.





CUENCA BAJA

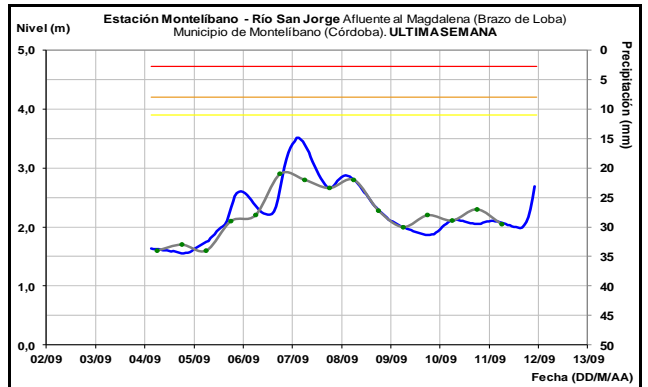
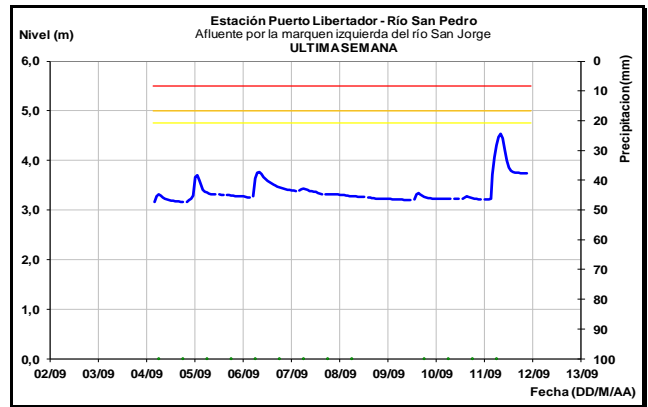
Se registra leve ascenso en los niveles del río Cauca a la altura de los municipios de Caucasia (Antioquia), Guaranda (Sucre) y Achí (Bolívar). Los valores actuales se encuentran alrededor de los promedios históricos altos para la época.



CUENCA DEL RÍO SAN JORGE

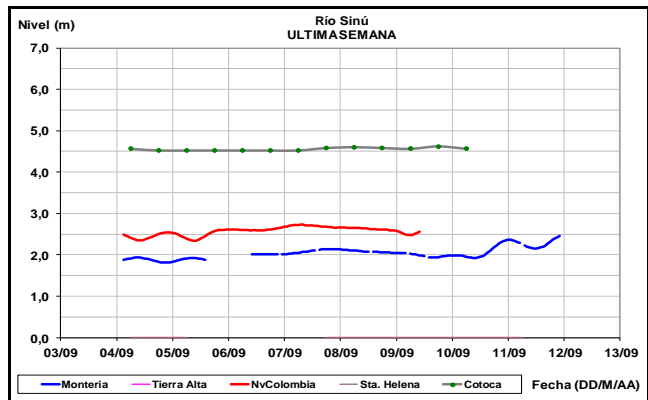
ALERTA NARANJA: CRECIENTE SUBITA EN EL RIO SAN PEDRO Y NIVELES EN ASCENSO EN EL RIO SAN JORGE.

Con la creciete súbita registrada en el río San Pedro, afluente de la cuenca alta del río San Jorge se prevén incrementos en los niveles del río San Jorge particularmente en la población de Montelíbano en el departamento de Córdoba.



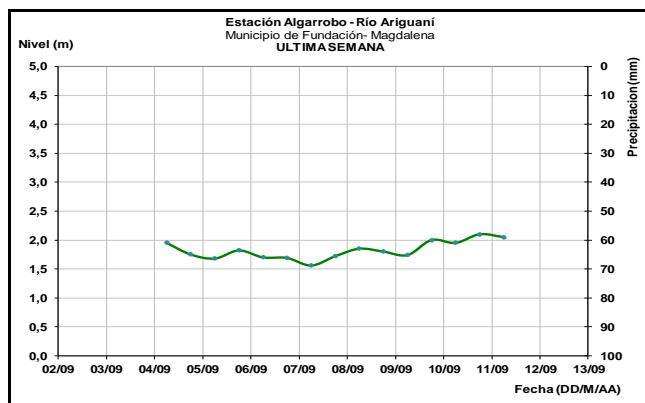
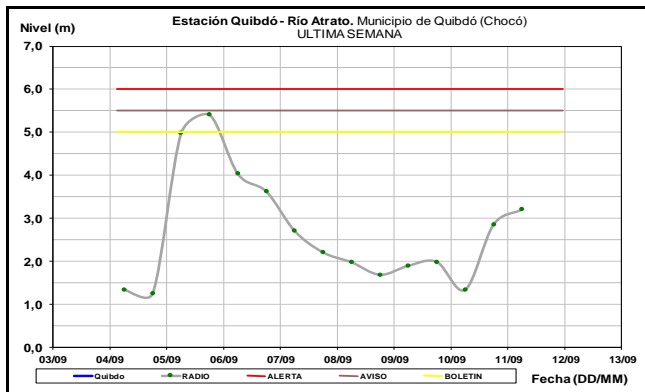
CUENCA DEL RÍO SINÚ

Niveles estables se registran en el río Sinú, particularmente en las estaciones de Montería y Cotoca Abajo. El nivel de este río es de régimen influido por la operación del embalse de Urrá.



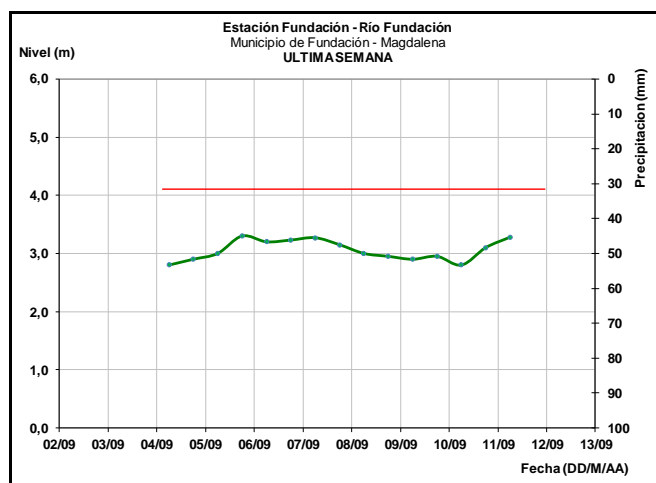
CUENCA DEL RÍO ATRATO

Se presenta una tendencia al ascenso en los niveles del río Atrato, a la altura de la población de Quibdó. Esta condición se mantendrá acorde con el pronóstico de lluvias que persistirán en amplios sectores de la cuenca alta del río y los principales afluentes.



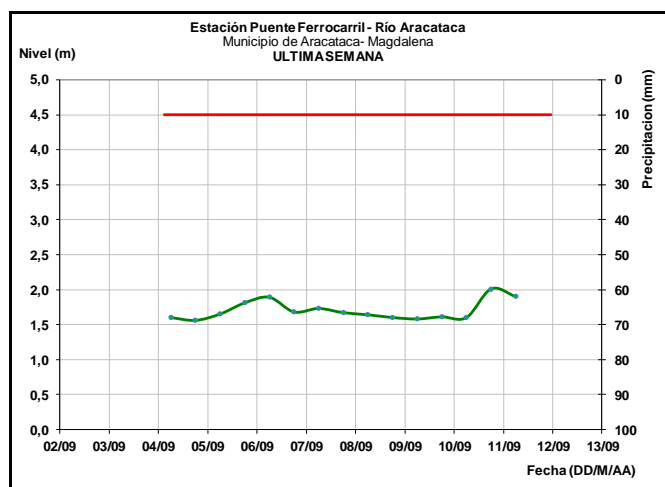
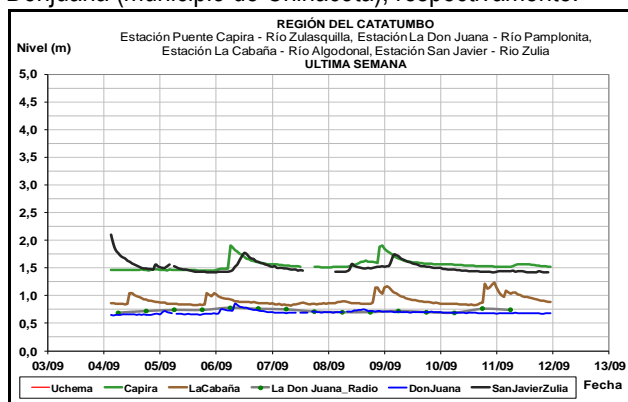
SIERRA NEVADA DE SANTA MARTA

Con las lluvias registradas en algunos sectores de la cuenca de los ríos Fundación y Aracataca se presentan moderados incrementos de nivel en estos ríos de la Sierra Nevada de Santa Marta.



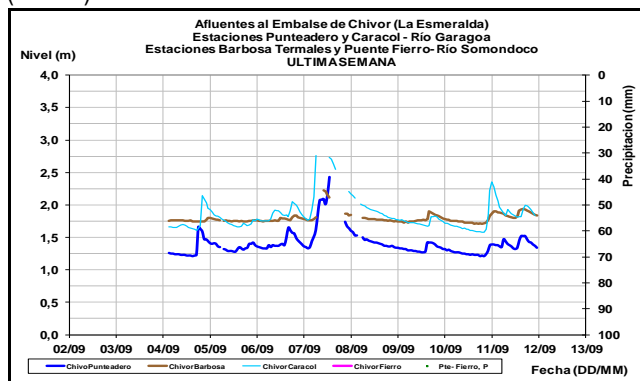
CUENCA DEL CATATUMBO

Moderadas variaciones de nivel en los ríos Algodonal, Zulia y Pamplonita con la ocurrencia de lluvias sobre el departamento del Norte de Santander. Los niveles son monitoreados en las estaciones La Cabaña (municipio de Ocaña); San Javier (municipio de San Cayetano) y La Donjuana (municipio de Chinacota), respectivamente.



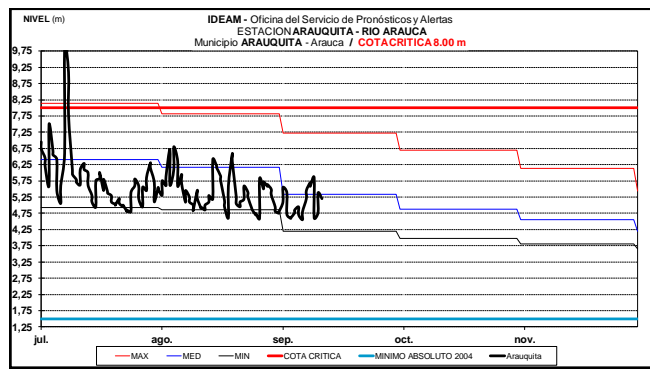
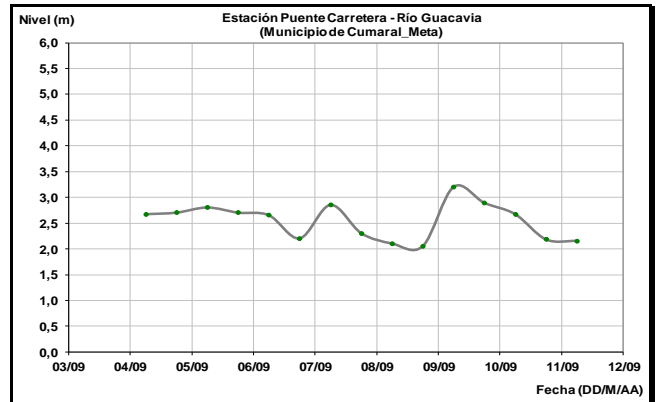
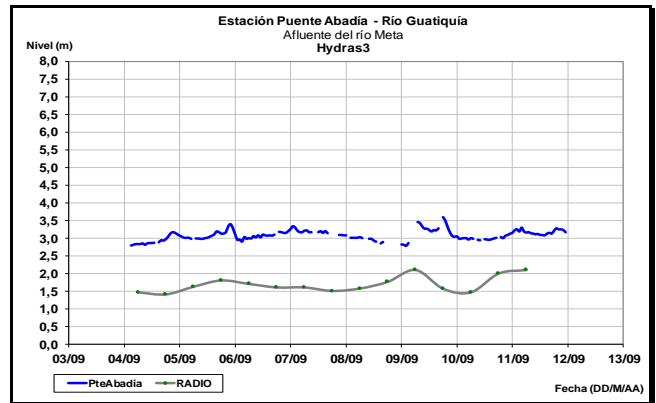
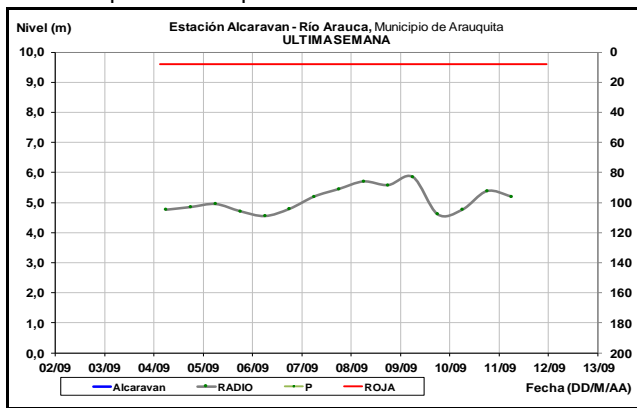
AFLUENTES AL EMBALSE DE LA ESMERALDA (CHIVOR)

Se registran incrementos súbitos de nivel en los ríos Garagoa y Somondoco, afluentes al embalse La Esmeralda (Chivor).



CUENCA DEL RÍO ARAUCA

Moderadas variaciones de nivel en el río Arauca, a la altura del municipio de Arauquita.



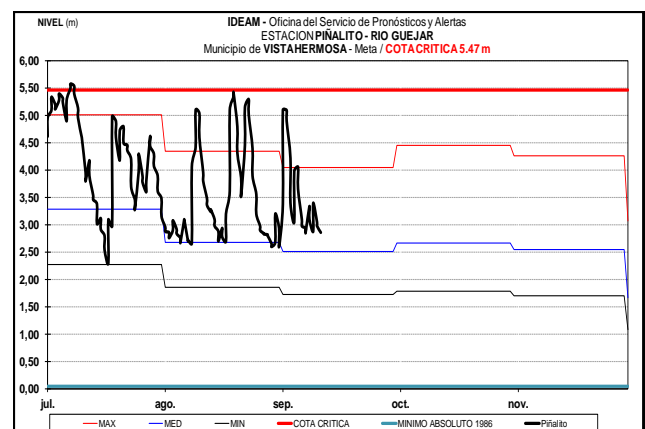
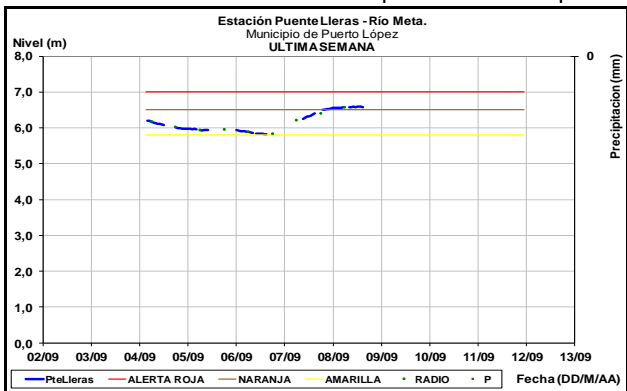
CUENCA DEL GUAVIARE

Los niveles de los ríos Guejar, Ariari y Guayabero, aportantes del río Guaviare, que se ubican en sectores de piedemonte llanero en general presentan moderadas variaciones de nivel y mantienen niveles en el rango de los promedios históricos de esta época del año.

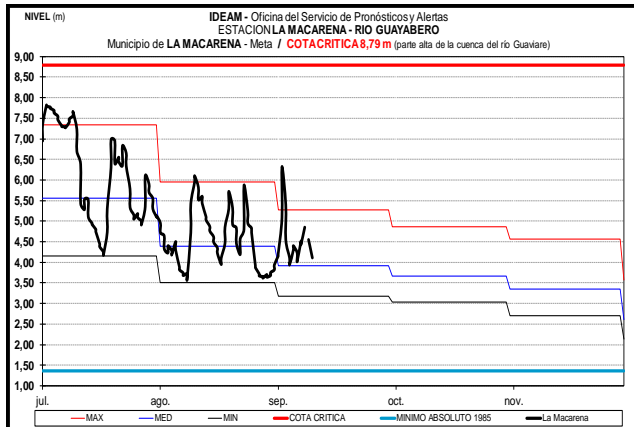
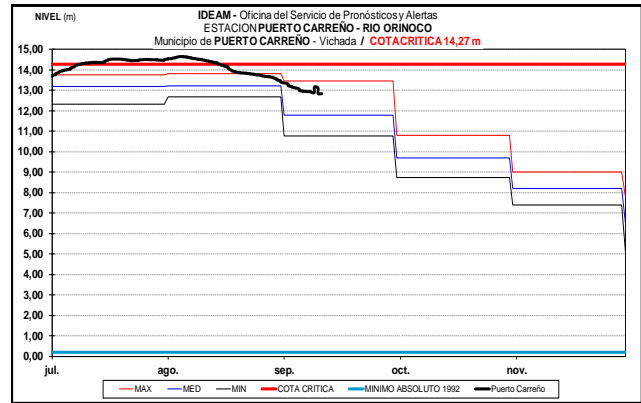
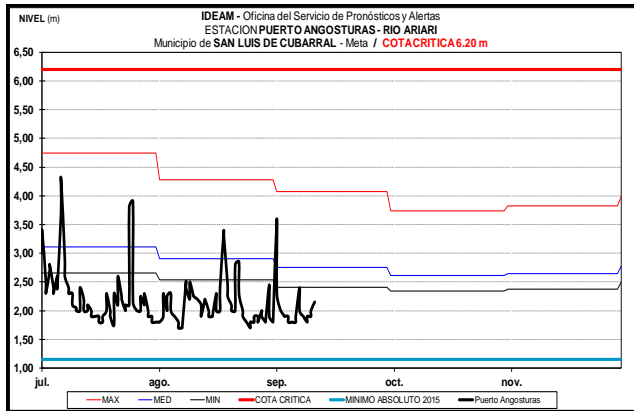
CUENCA RÍO META

ALERTA NARANJA: NIVELES ALTOS EN EL RIO META

El nivel del río Meta mantiene valores altos, por lo que se sugiere mantener la alerta naranja aunque los niveles alcanzan comportamiento estable, según se registra en la estación Puente Lleras en el municipio de Puerto López.



Moderadas fluctuaciones en los niveles de los ríos Guatiquía y Guacavía, en el piedemonte llanero.

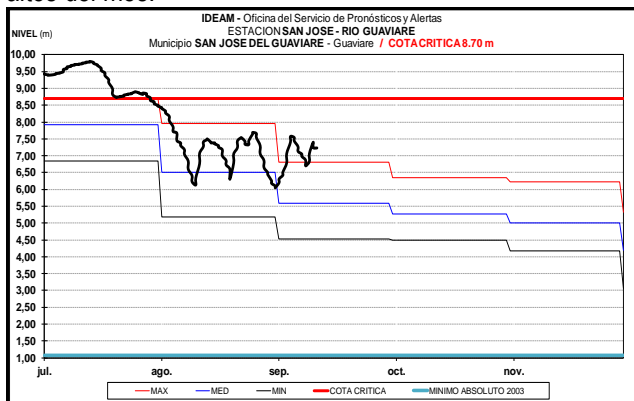
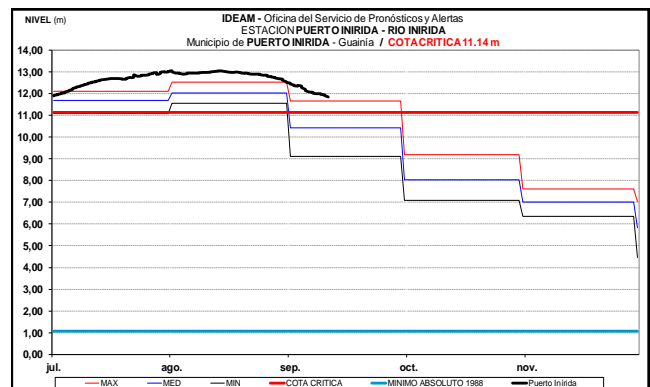


CUENCA DEL RIO INÍRIDA (CUENCA BAJA)

ALERTA ROJA NIVELES ALTOS EN EL RÍO INIRIDA A LA ALTURA DE PUERTO INIRIDA

Aunque continúa la tendencia de descenso en el nivel del río Inírida, se mantiene este nivel de alerta dado que los valores aún se encuentran alrededor de las cotas críticas de afectación de los sectores ribereños más bajos especialmente del municipio de Puerto Inírida-Guainía.

Niveles en ascenso para el río Guaviare, en la estación San José del Guaviare, con valores similares a los promedios altos del mes.

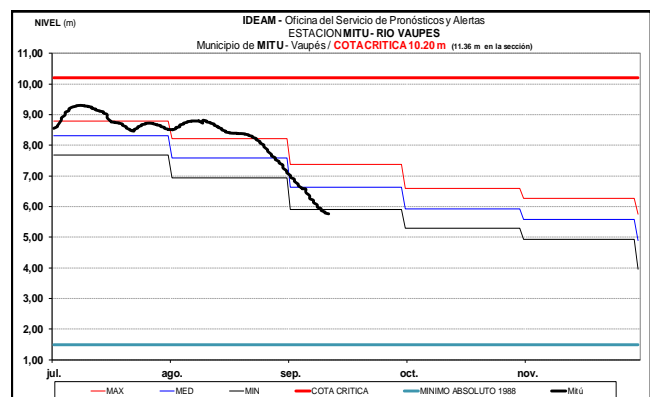


RÍO VAUPÉS

Moderadas variaciones de nivel en el río Vaupés, el cual es monitoreado a la altura del municipio de Mitú-Vaupés.

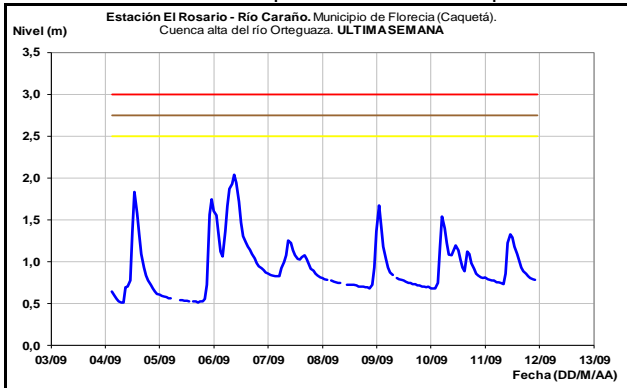
CUENCA DEL RÍO ORINOCO

Moderadas variaciones de nivel en el río Orinoco a la altura de Puerto Carreño.



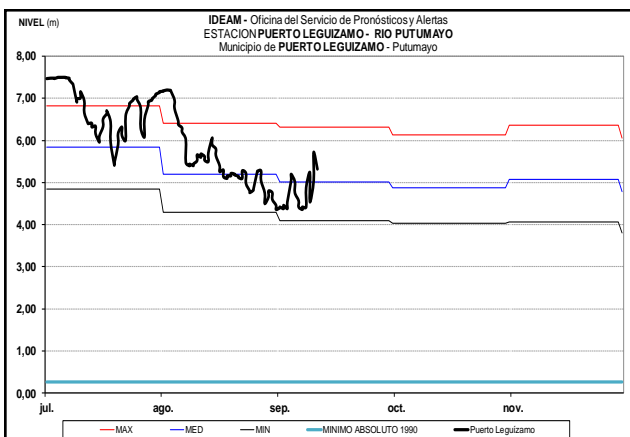
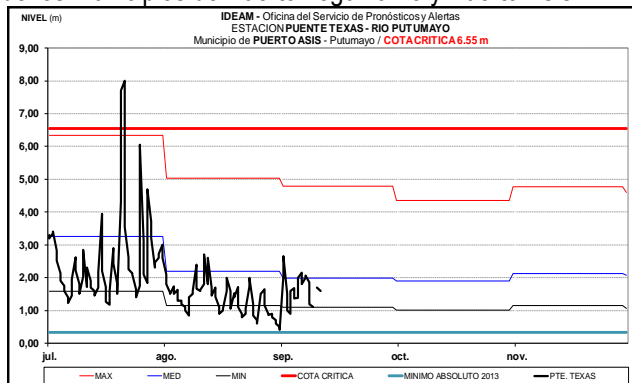
CUENCA ALTA DEL RÍO CAQUETÁ

Persisten incrementos súbitos en los niveles del río Caraño (afluente del río Ortegaza en la cuenca alta del río Caquetá), en la estación El Rosario ubicada en inmediaciones del municipio de Florencia-Caquetá.



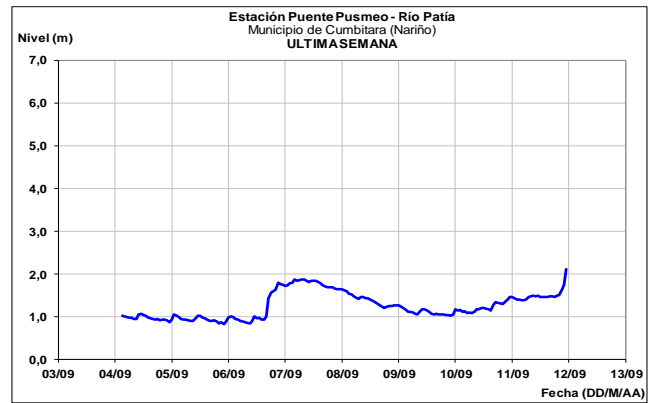
CUENCA ALTA DEL RÍO PUTUMAYO

Moderadas variaciones de nivel en el río Putumayo a la altura de los municipios de Puerto Leguizamó y Puerto Asís.



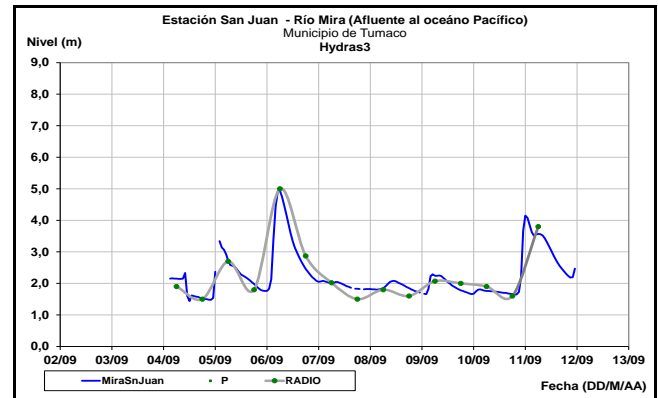
CUENCA DEL RÍO PATÍA

El río Patía presenta niveles en ascenso según lo observado en la estación Puente Pusmeo, municipio de Cumbitara-Nariño.



CUENCA DEL RÍO MIRA

Con la intensidad de las lluvias ocurridas en la cuenca de aporte se presentó un incremento súbito de niveles en el río Mira a la altura de la estación San Juan en las últimas horas.



ALERTA ROJA. PARA TOMAR ACCIÓN Advierte a los sistemas de prevención y atención de desastres sobre la amenaza que puede ocasionar un fenómeno con efectos adversos sobre la población, el cual requiere la atención inmediata por parte de la población y de los cuerpos de atención y socorro. Se emite una alerta sólo cuando la identificación de un evento extraordinario indique la probabilidad de amenaza inminente y cuando la gravedad del fenómeno implique la movilización de personas y equipos, interrumpiendo el normal desarrollo de sus actividades cotidianas.

ALERTA NARANJA. PARA PREPARARSE Indica la presencia de un fenómeno. No implica amenaza inmediata y como tanto es catalogado como un mensaje para informarse y prepararse. El aviso implica vigilancia continua ya que las condiciones son propicias para el desarrollo de un fenómeno, sin que se requiera permanecer alerta.

ALERTA AMARILLA. PARA INFORMARSE Es un mensaje oficial por el cual se difunde información. Por lo regular se refiere a eventos observados, reportados o registrados y puede contener algunos elementos de pronóstico a manera de orientación. Por sus características pretéritas y futuras difiere del aviso y de la alerta, y por lo general no está encaminado a alertar sino a informar.

CONDICIONES NORMALES La información que se suministra se encuentra dentro de los rangos normales.

Director General
OMAR FRANCO TORRES

Jefe Oficina del Servicio de Pronósticos y Alertas
CHRISTIAN EUSCATEGUI COLLAZOS

Hidrólogo de turno:
Sergio Armando BARBOSA CASAS
Correo electrónico: alertasdeam@gmail.com
Calle 25 D No. 96 B-70. Bogotá D. C.
Teléfono: PBX 3527160 - Ext. 1330-1334-1335-1336