



INFORME HIDROLÓGICO DIARIO N° 198

Bogotá D. C., Viernes 17 de julio de 2015
Hora de actualización 11:50 p. m.

Observación: el presente informe puede ser corregido y/o actualizado en el futuro. No representa una certificación oficial del IDEAM

ALERTA ROJA. PARA TOMAR ACCIÓN

ALERTA NARANJA. PARA PREPARARSE

ALERTA AMARILLA. PARA INFORMARSE

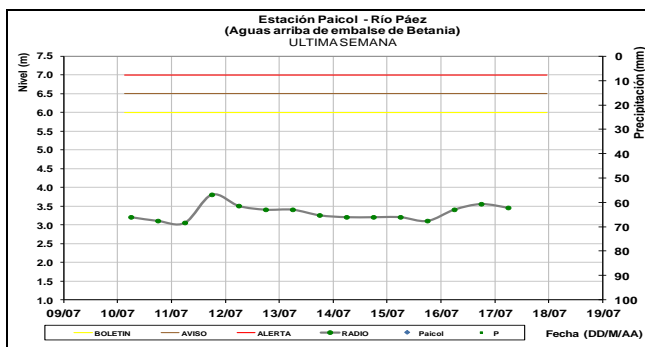
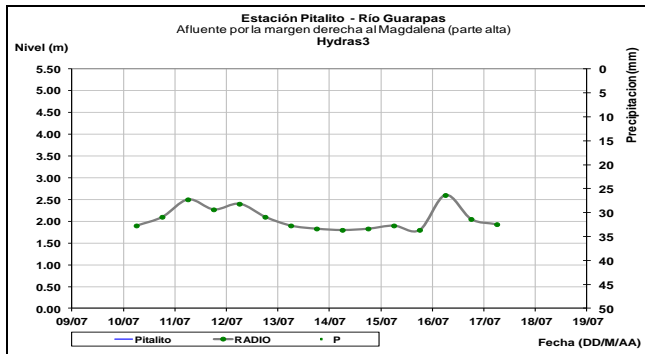
De acuerdo con la información registrada en las estaciones automáticas en tiempo real y los reportes telefónicos para los ríos en los cuales se cuenta con infraestructura de observación, se describe el estado de los niveles de los ríos en las principales cuencas del territorio nacional:

CUENCA DEL RÍO MAGDALENA

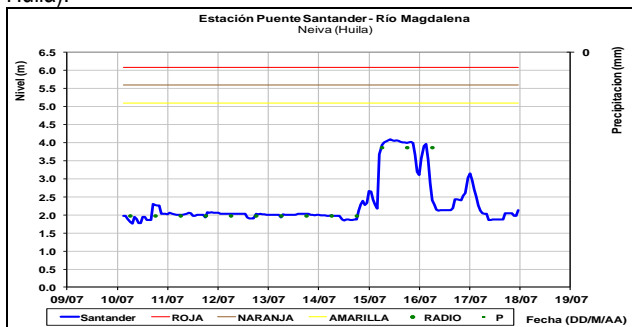
En general, se presentan moderadas fluctuaciones en los niveles con tendencia al descenso en los principales afluentes en las cuencas alta y media del río Magdalena, igualmente, la misma tendencia al descenso del nivel para la parte baja de la cuenca.

CUENCA ALTA

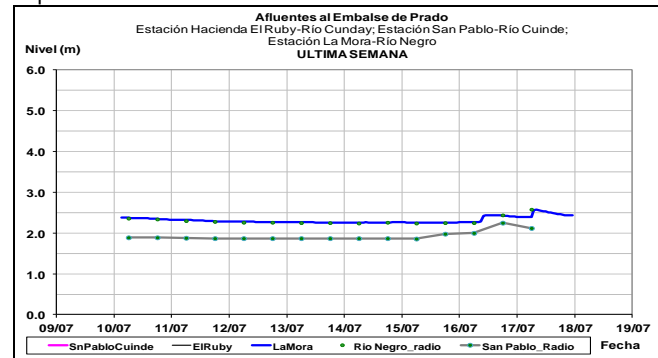
Niveles estables en los ríos Guarapas (municipio de Pitalito) y Páez (estación Paicol, municipio de Tesalia), en el departamento del Huila.



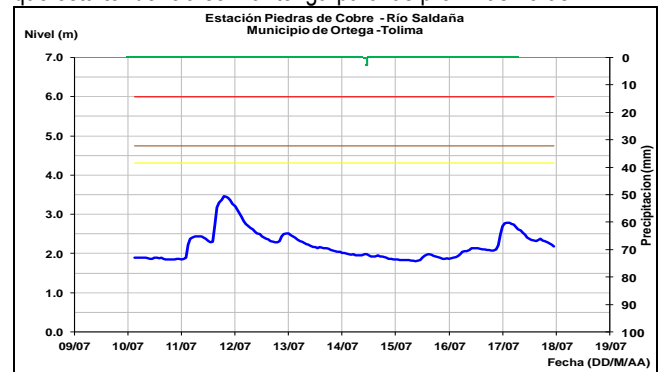
El nivel del río Magdalena registra moderadas fluctuaciones, producto de la operación del embalse de Betania, según lo registrado en la estación Puente Santander (municipio de Neiva, Huila).



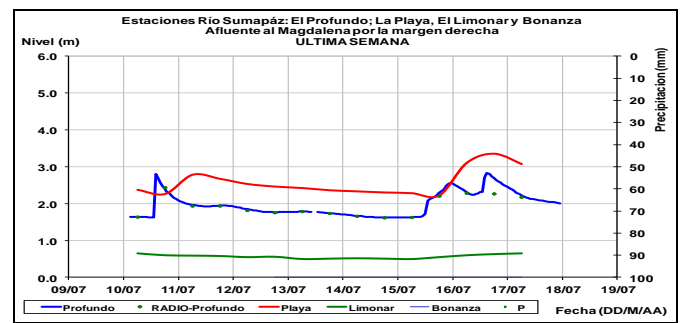
Ligeras fluctuaciones en los niveles de los ríos Negro (estación La Mora, municipio de Prado) y Cuinde (estación San Pablo, municipio de Villarrica), afluentes al embalse de Prado en el departamento del Tolima.



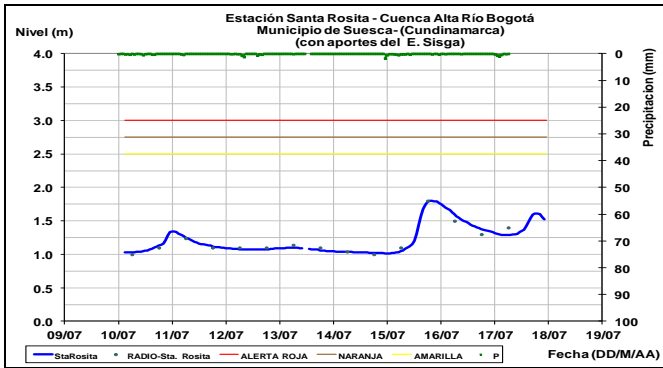
Tendencia de descenso en el nivel del río Saldaña en la estación Piedras de Cobre ubicada entre los municipios de Ortega y Saldaña (Tolima) durante las últimas horas. Se espera que esta tendencia se mantenga para las próximas horas.



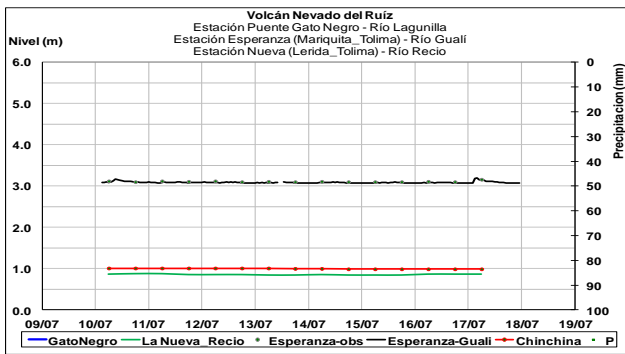
El río Sumapaz registra descenso en los niveles para las estaciones: El Profundo (municipio de Cabrera), y La Playa (municipio de Pandi_Cundinamarca), para la parte baja se espera también ligero incrementos en las proximas horas, en la estación El Limonar (municipio de Melgar_Tolima).



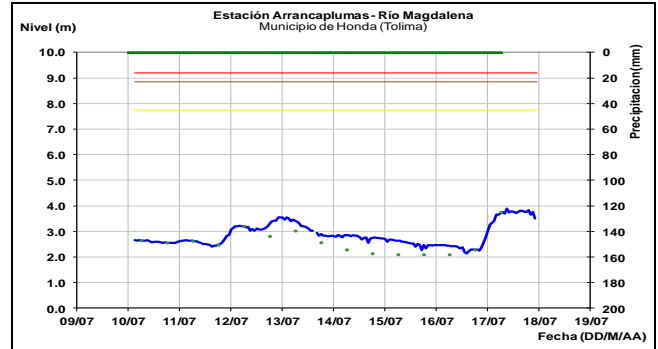
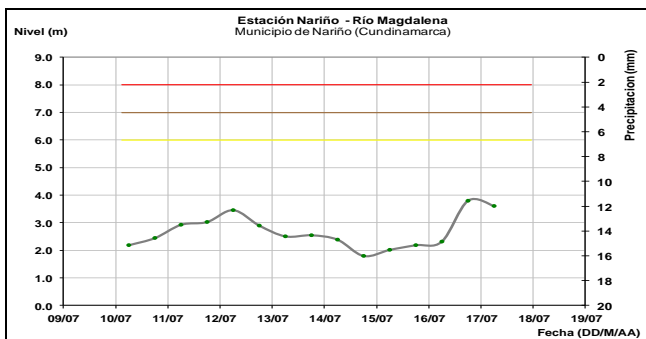
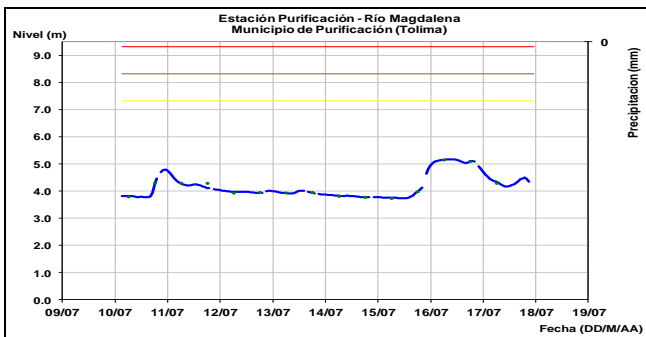
El río Bogotá en la estación de Santa Rosita (municipio de Suesca), registra leve tendencia de descenso en los niveles, con valores en el rango de los promedios históricos de julio.



Los ríos: Recio, Chinchiná, Gualí y Lagunilla que nacen en el Volcán Nevado del Ruíz, en la última semana mantienen un comportamiento estable en los niveles.

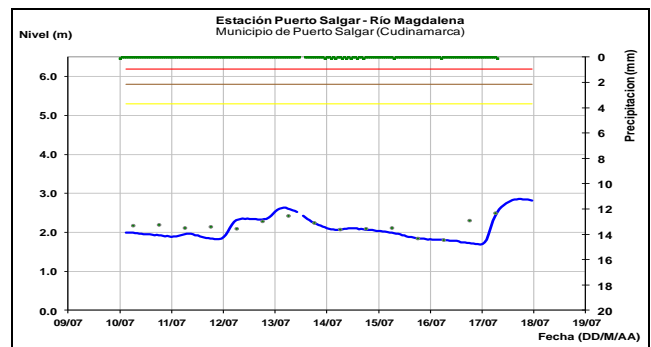


El río Magdalena en los municipios de Purificación (Tolima) y en Nariño (Cundinamarca) registra descenso en los niveles, en tanto, que en la estación del municipio de Honda (Tolima) registra un ligero ascenso producto del desplazamiento de onda.

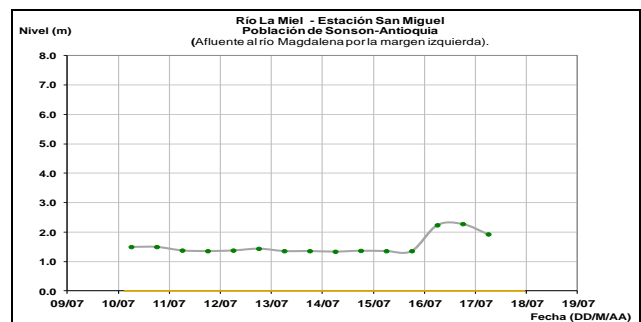


CUENCA MEDIA

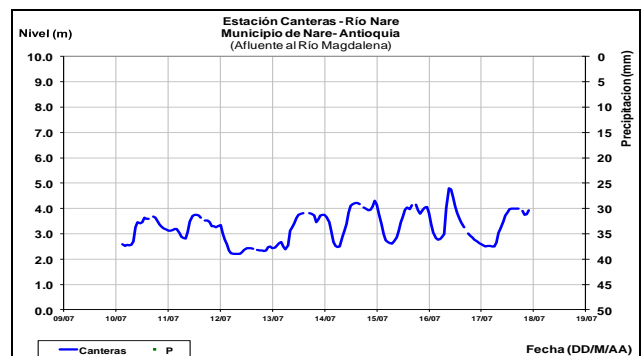
A la altura de los municipios de la Dorada (Caldas) y Puerto Salgar (Cundinamarca), el nivel del río Magdalena registra niveles estables, con valores en el rango del promedio histórico mensual de julio.



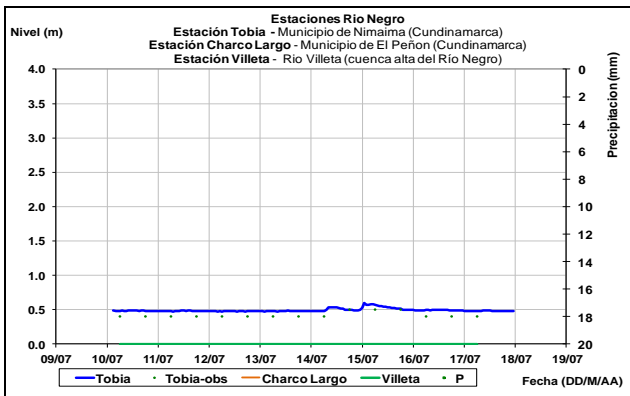
En el río La Miel, el nivel una tendencia al descenso en el nivel, influenciado por la operación del embalse Amani (Hidromiel).



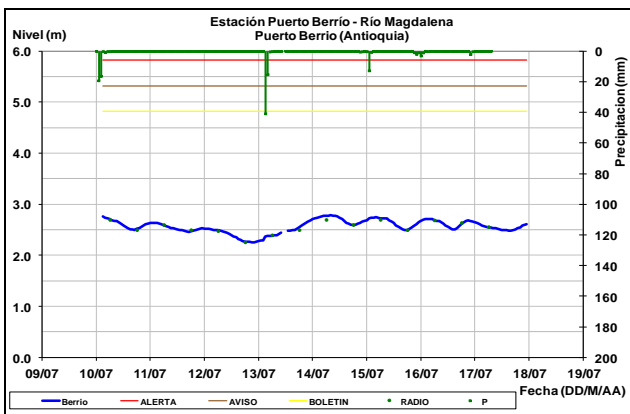
Fluctuaciones con tendencia al ascenso registra el nivel del río Nare en el municipio de Puerto Nare (Antioquia).



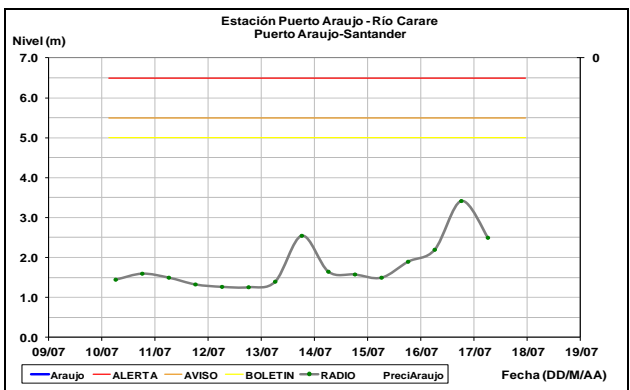
Persisten niveles estables en el río Negro, afluente al río Magdalena, monitoreado a la altura de la estación Tobia, municipio de Nimaima (Cundinamarca).



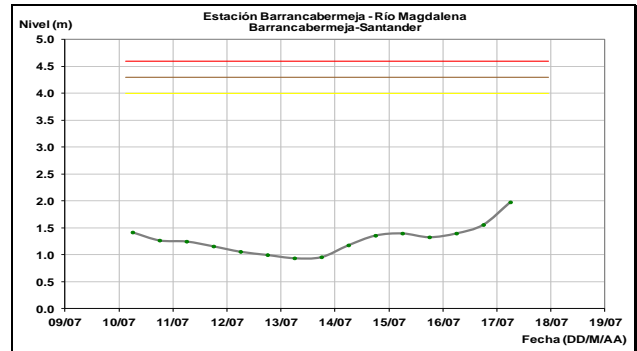
Moderadas variaciones de nivel del río Magdalena en Puerto Berrío (Antioquia), con valores en el intervalo de los promedios para este mes.



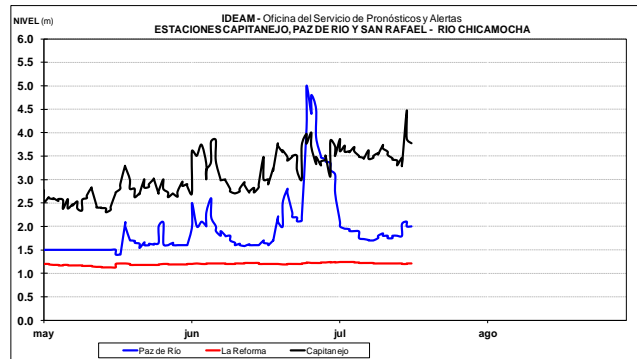
El río Carare en la estación Puerto Araújo, registra niveles con tendencia al descenso, con valores alrededor de promedios.



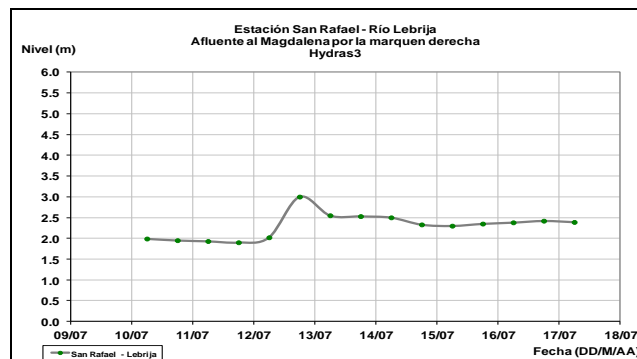
El río Magdalena a la altura del municipio de Barrancabermeja registra un paulatino ascenso en los niveles, tendencia que prevalecerá para este fin de semana, dado, que se desplaza una ligera onda a lo largo del cauce principal, con valores por debajo de los promedios históricos mínimos.



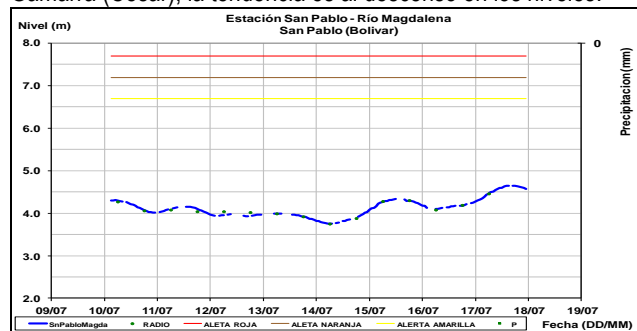
El nivel del río Chicamocha observado en las estaciones La Reforma (municipio de Sotaquirá), Paz de Río (Boyacá) y, a la altura del municipio de Capitanejo (Santander) presenta moderadas variaciones durante las últimas horas con tendencia al descenso.

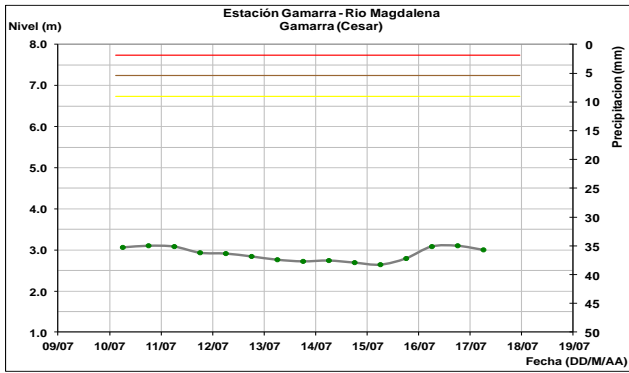


El río Lebrija, según lo observado en la estación de San Rafael, en el municipio de Sabana de Torres (Santander), presenta tendencia estable en el nivel durante las últimas horas.



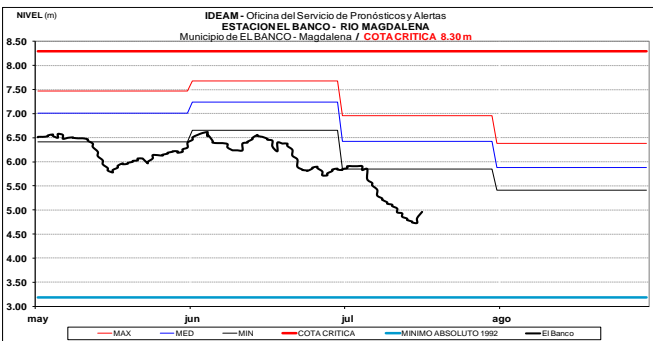
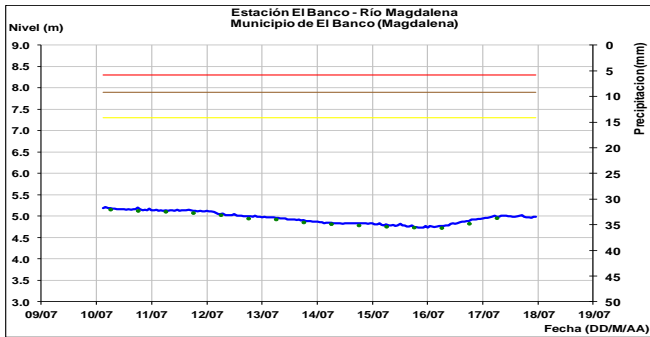
En el tramo comprendido entre los municipios de Puerto Wilches (Santander) y San Pablo (Bolívar), se registra un ligero incremento en los niveles. Y a la altura del municipio de Gamarra (Cesar), la tendencia es al descenso en los niveles.



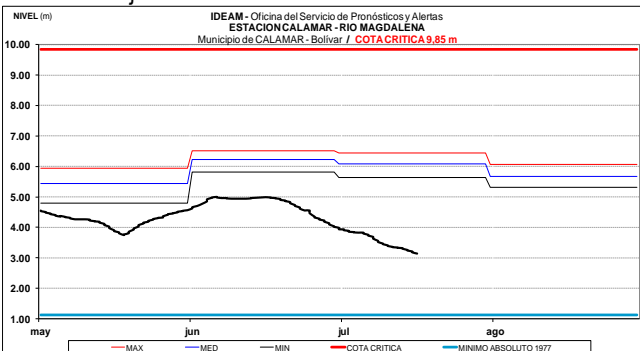


CUENCA BAJA

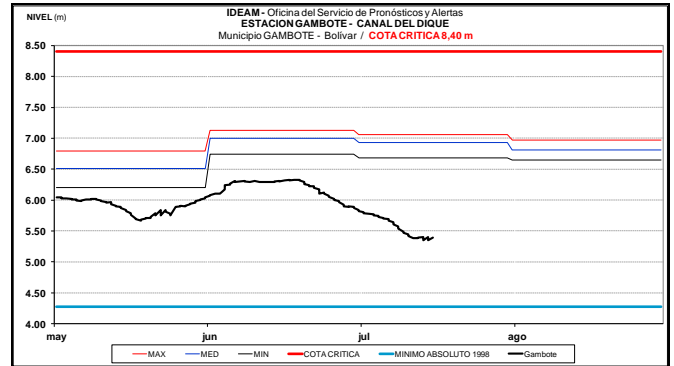
El río Magdalena en la estación de monitoreo hidrológica de Alertas en el municipio de El Banco, registra un paulatino ascenso en los niveles con valores por debajo de los promedios mínimos históricos para la época.



En las estaciones de Calamar (Bolívar) y San Pedro (Suán, Atlántico), se observa una tendencia al descenso en el nivel del río Magdalena, con valores por debajo de los promedios mínimos históricos de julio.



En el canal del Dique se registra una tendencia estable en el nivel del río Magdalena, según los reportes de la estación Gambote (Bolívar), con valores por muy debajo de los promedios históricos mínimos.

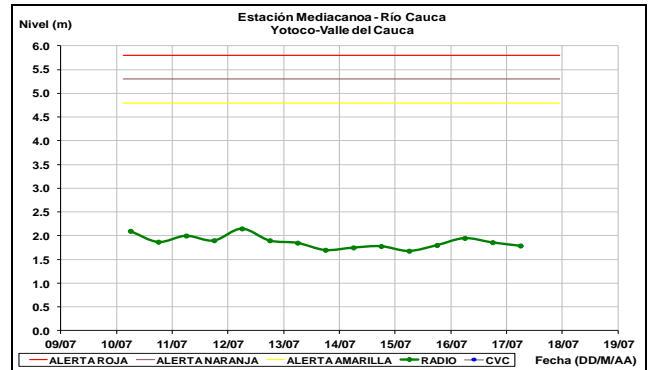
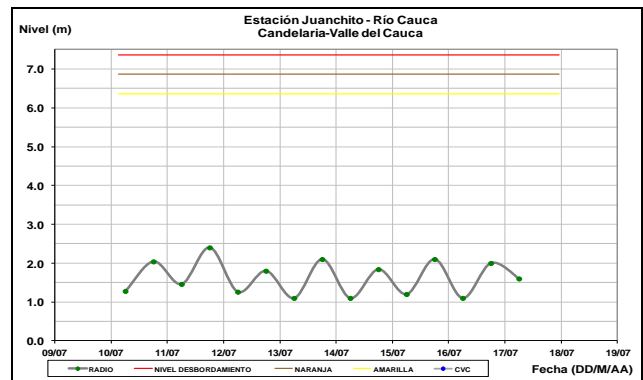


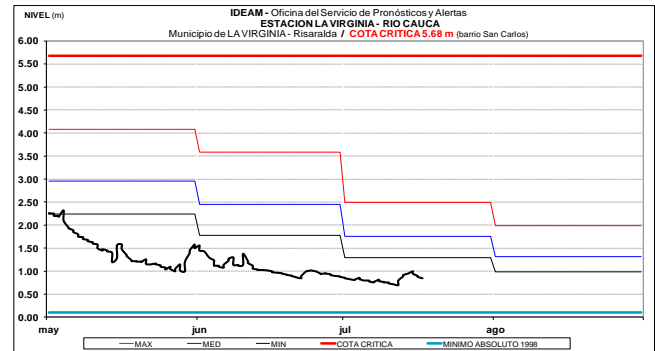
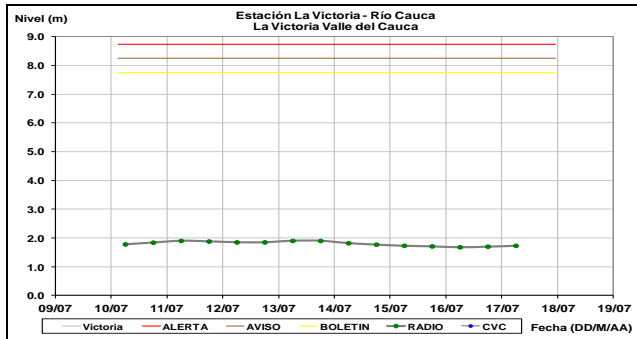
CUENCA DEL RÍO CAUCA

Prevalecen los niveles estables con tendencia general al descenso en la parte alta y media de la de la cuenca del río Cauca. En la parte baja de la cuenca, se presenta tendencia de moderado ascenso. Los niveles se mantienen en el rango de los promedios bajos del mes de julio.

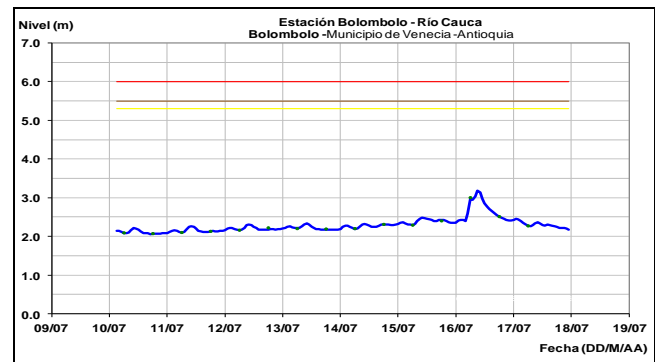
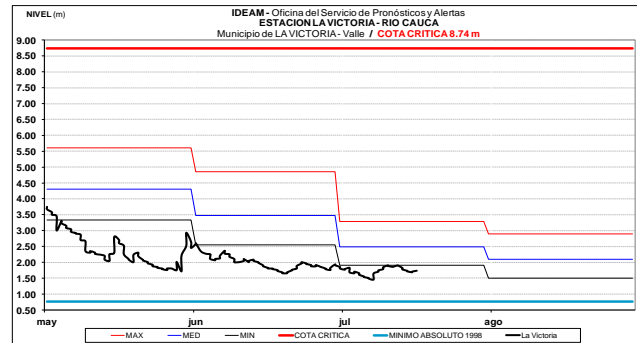
CUENCA ALTA

El río Cauca a la altura de las estaciones: Juanchito (municipio La Candelaria), Mediacanoa (municipio de Yotoco) y La Victoria, en el departamento del Valle del Cauca, presenta moderadas variaciones en el nivel, dentro de un rango estable.



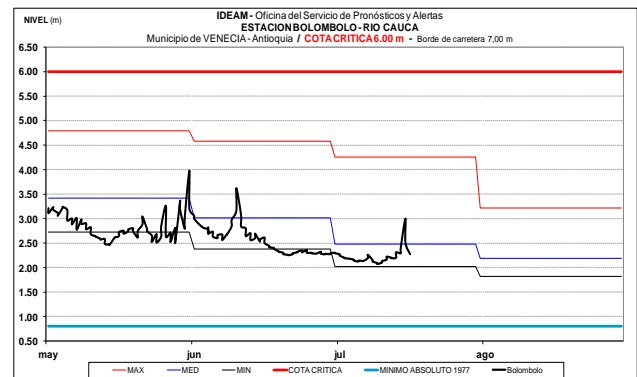
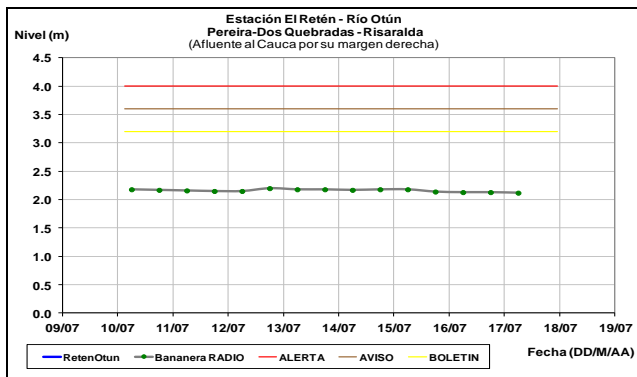


Se registran moderadas oscilaciones en el nivel del río Cauca, a la altura de la estación Bolombolo, municipio de Venecia (Antioquia), con valores en el intervalo de promedios del mes.

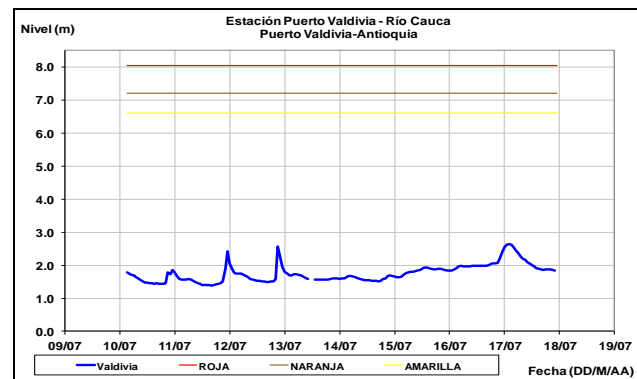
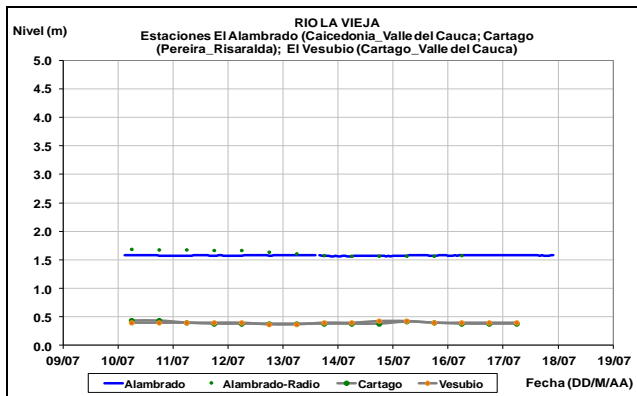


CUENCA MEDIA

En los ríos: Otún (estación El Retén, municipios de Dos Quebradas y Pereira - Risaralda) y La Vieja (municipio de Cartago, Valle del Cauca), se mantienen los niveles estables durante la última semana.



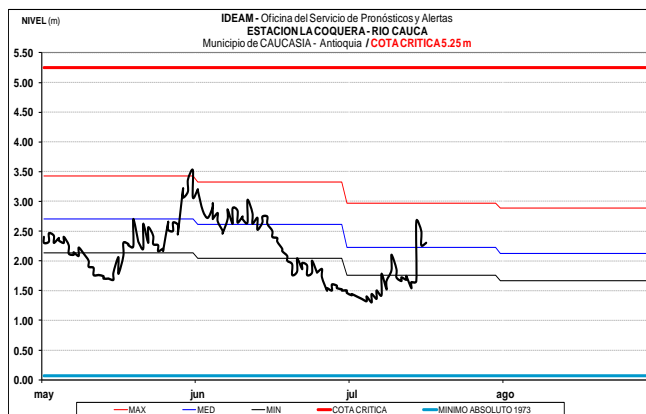
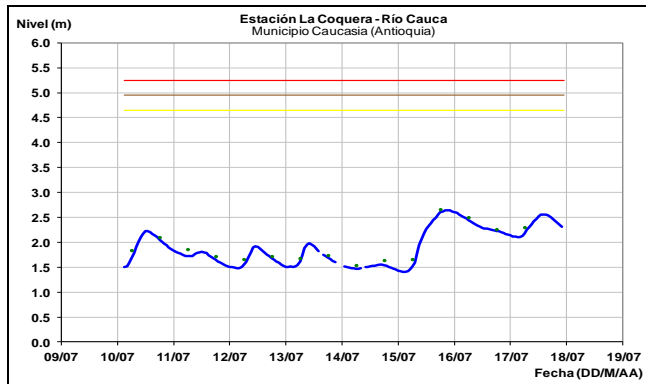
El río Cauca en la estación Puerto Valdivia (municipio de Valdivia, Antioquia), registra leve tendencia al descenso en los niveles.



Moderadas variaciones del nivel del río Cauca a la altura de la estación La Virginia (Risaralda), con valores por debajo de los promedios mínimos históricos mensuales del mes de julio.

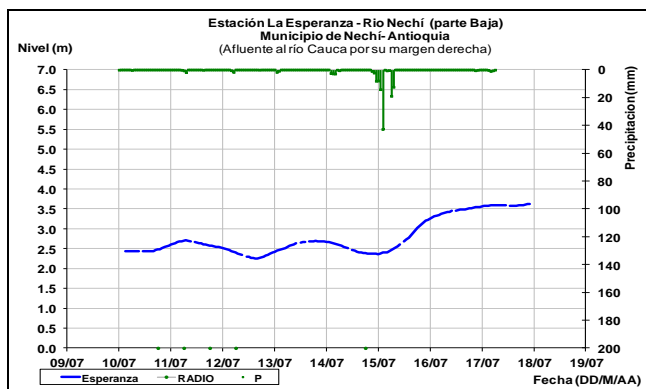
CUENCA BAJA

A la altura de la estación La Coquera, en el municipio de Caucaasia (Antioquia), el nivel del río Cauca, presenta un descenso leve, con valores alrededor de los promedios mínimos históricos para este mes de julio.

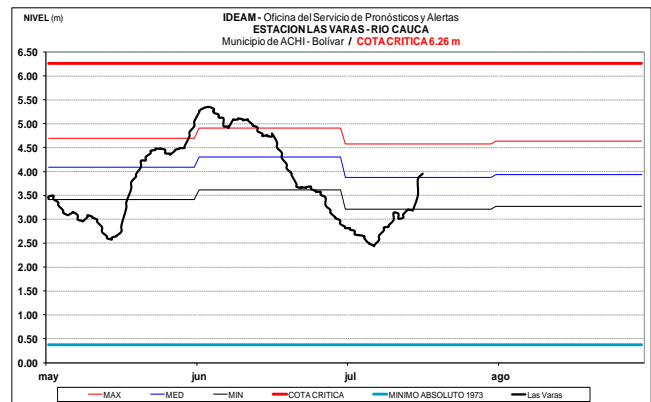


ALERTA AMARILLA: PROBABILIDAD DE CRECIENTES SÚBITAS EN LOS RÍOS TARAZA Y NECHÍ

Se mantiene alerta amarilla debido a que se prevén incrementos súbitos en los ríos Tarazá y Nechí, así como en quebradas afluentes a estos ríos, como producto de las lluvias de carácter moderado a fuerte que se presentaron sobre sectores de las cuencas aportantes. El IDEAM recomienda a las autoridades locales y a la población en general mantener atento seguimiento al comportamiento en los niveles de estos ríos, dado que se pronostica persistan las lluvias durante las próximas horas.

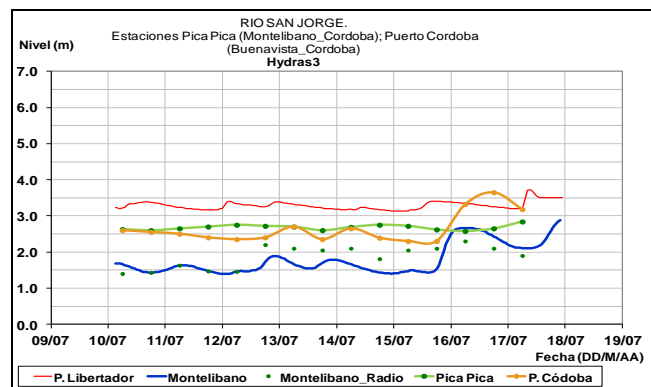


Nivel de moderado ascenso se presenta en el río Cauca, a la altura de la estación Las Varas (municipio de Guaranda, Sucre), con valores en el rango de bajos para el mes de julio.

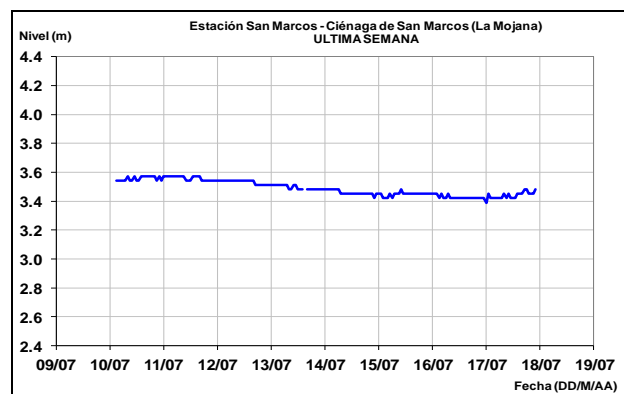


CUENCA DEL RÍO SAN JORGE

Ligeras fluctuaciones en los niveles del río San Pedro principal afluente del río San Jorge, monitoreado en la estación Puerto Libertador. En tanto que en el río San Jorge se presenta leve descenso en el nivel a la altura de los municipios de Montelíbano y Buenavista (Córdoba).



Tendencia al descenso en el nivel de la Ciénaga San Marcos, en el departamento de Sucre (Región de La Mojana).



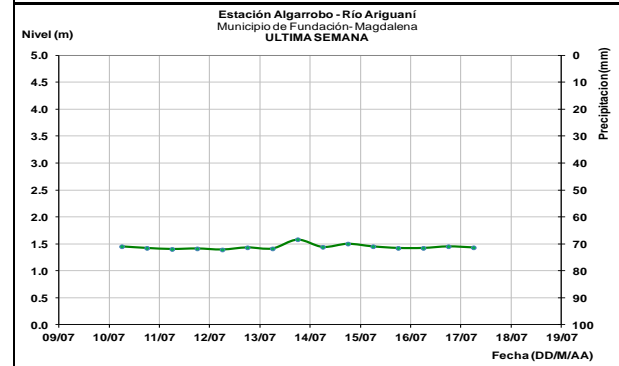
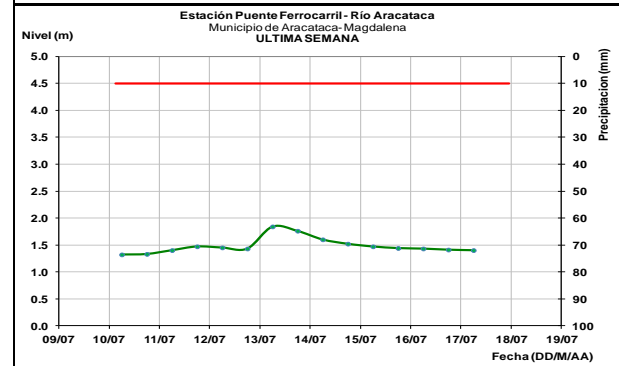
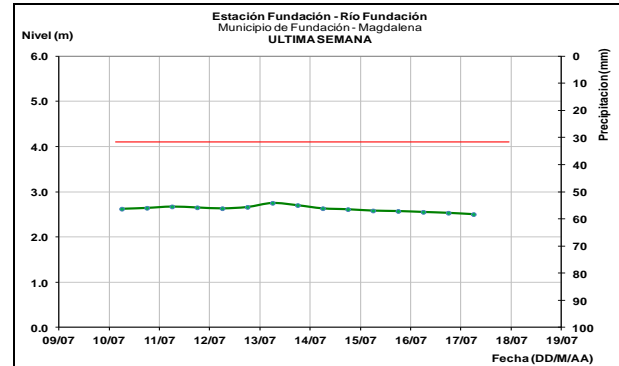
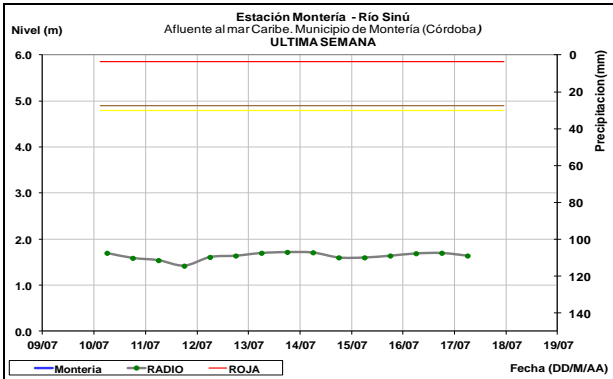
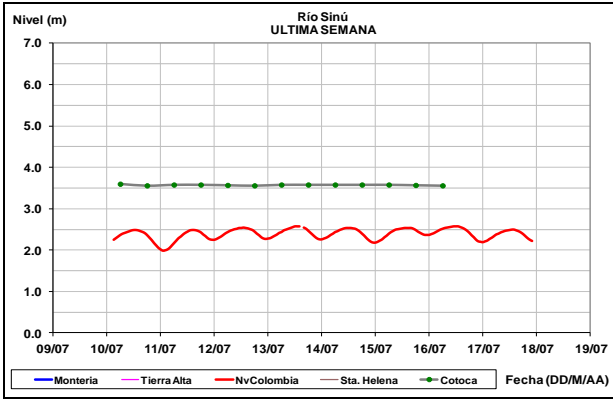
CUENCA DEL RÍO SINÚ

A la altura de la estación Nueva Colombia (Córdoba), el río Sinú reporta moderadas fluctuaciones, producto de la operación del embalse de Urrá.

OTRAS CUENCAS

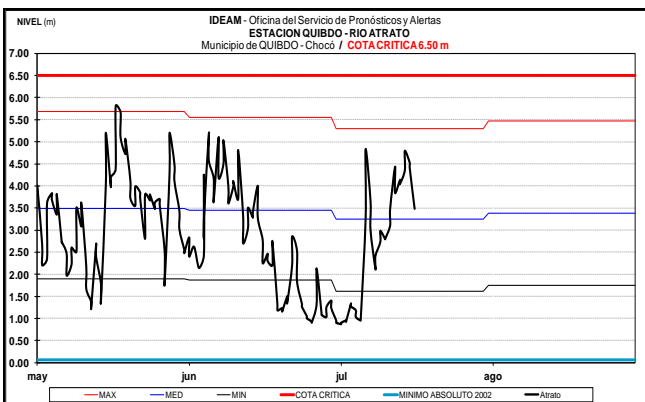
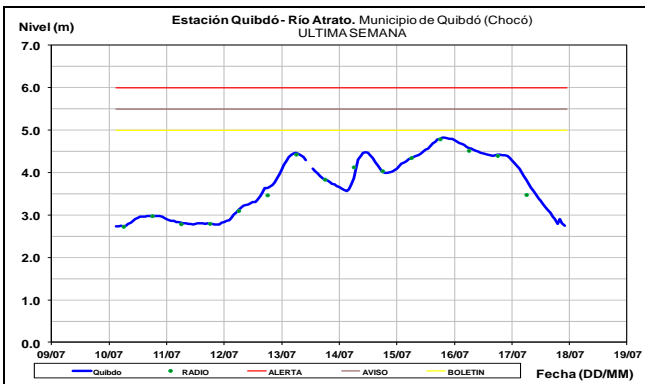
SIERRA NEVADA DE SANTA MARTA

Niveles estables se registran en los ríos que nacen en la Sierra Nevada de Santa Marta, tales como son los ríos: Fundación, Aracataca, Ariguani y Cesar.



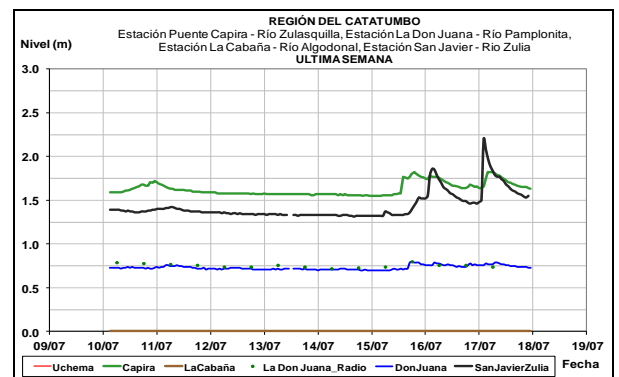
CUENCA DEL RÍO ATRATO

Se registra tendencia al descenso en los niveles el río Atrato a la altura del municipio de Quibdó durante las últimas horas.



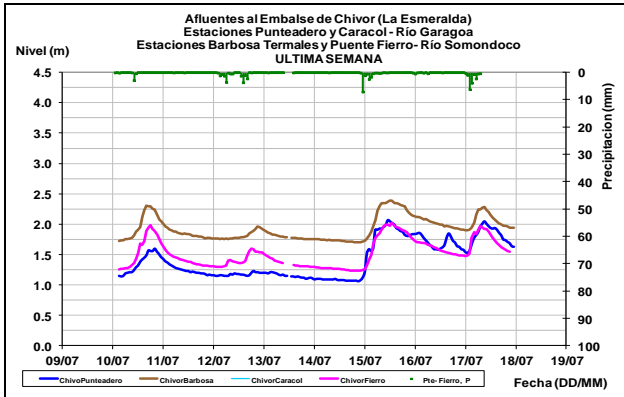
CUENCA DE LA VERTIENTE DEL CATATUMBO - ZULIA

Los niveles de los ríos Zulia, Algodonal, Pamplonita registran moderadas fluctuaciones con tendencia al descenso.



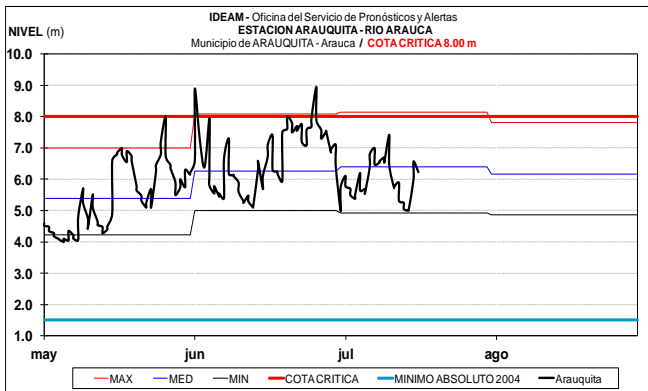
AFLUENTES AL EMBALSE DE LA ESMERALDA (CHIVOR)

En los ríos Somondoco y Garagoa, afluentes al Embalse de La Esmeralda (Chivor), se registran niveles con tendencia al descenso.



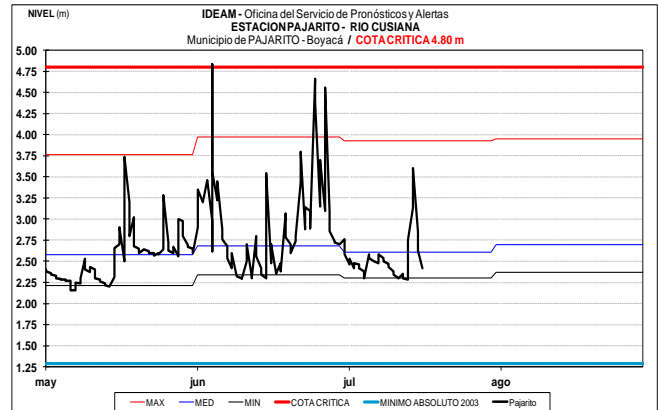
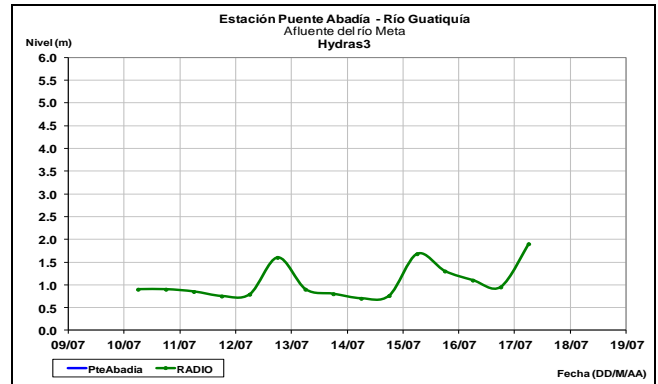
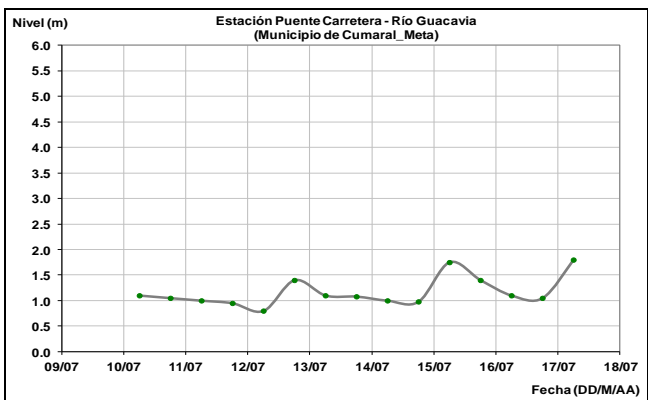
CUENCA DEL RÍO ARAUCA

Moderado descenso en los niveles del río Arauca a la altura del municipio de Arauquita (estación El Alcaraván) con tendencia al descenso.



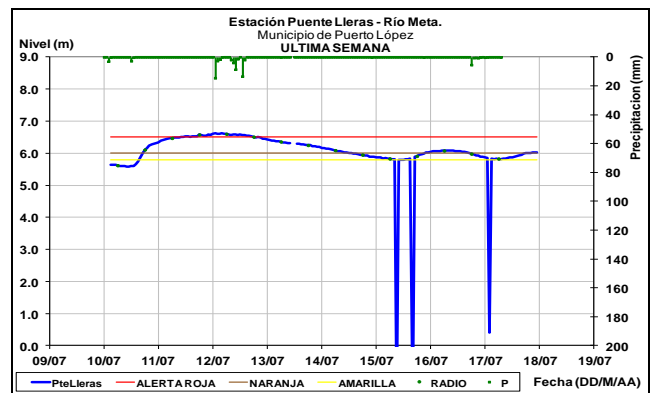
CUENCA DEL RÍO META

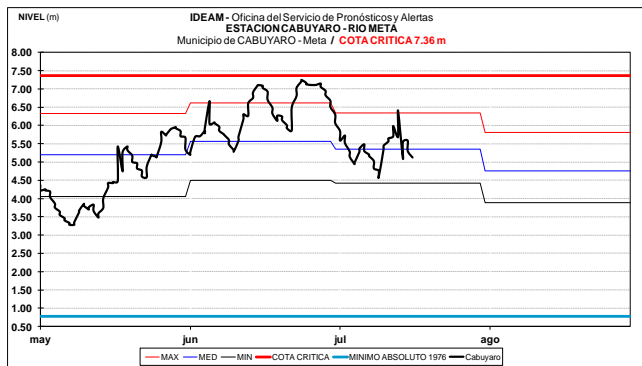
En las últimas horas el nivel de los ríos en el piedemonte llanero en los departamentos del Meta y Cundinamarca registra incrementos súbitos moderados.



ALERTA AMARILLA: NIVELES ALTOS EN EL RÍO META

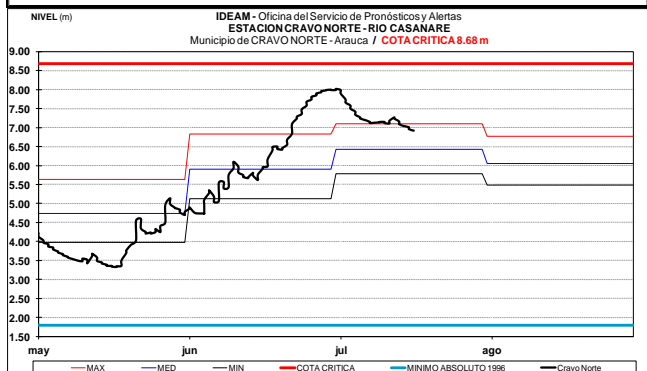
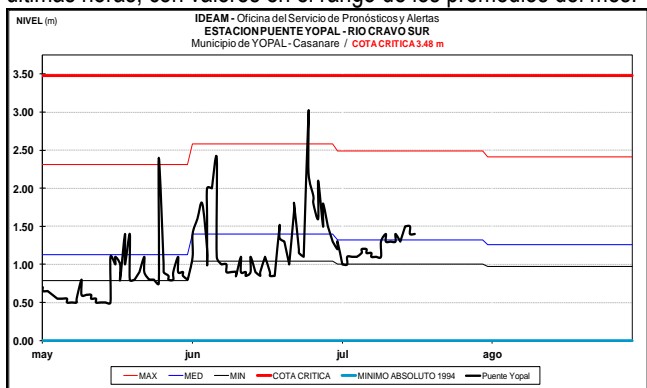
Se mantiene alerta a amarilla en el nivel del río Meta por niveles altos, no obstante, cabe destacar que durante las últimas horas el nivel a presentado un ligero ascenso por lo que se podría subir a alerta naranja en horas de la noche de hoy o madrugada de mañana, particularmente en la estación Puente Lleras (municipio de Puerto López). Por lo anterior, el IDEAM recomienda a los pobladores de las zonas ribereñas permanecer atentos a las variaciones de nivel en el río.





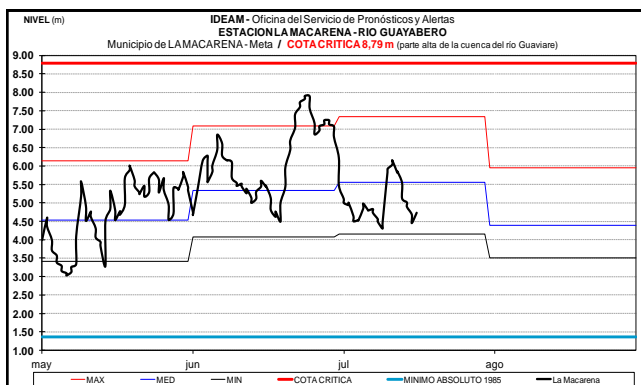
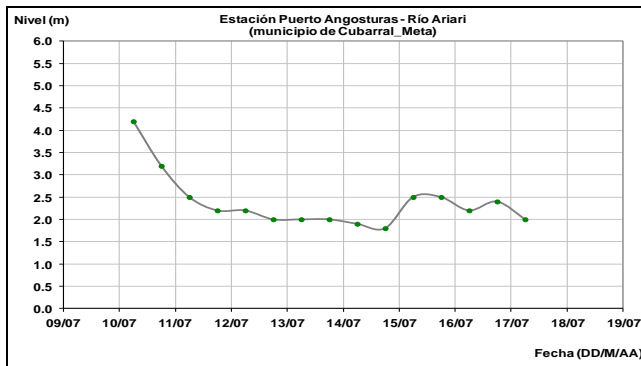
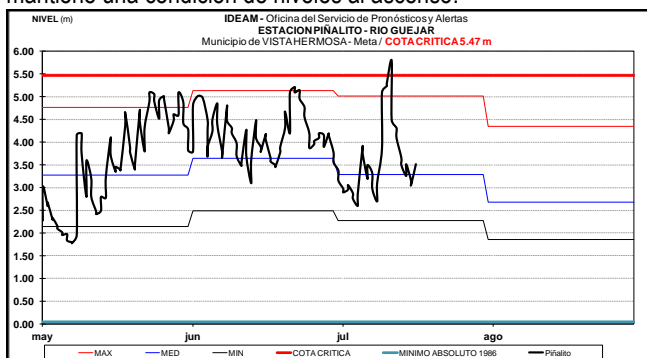
CUENCA DEL RÍO CASANARE

Se estabilizan los niveles de los ríos Cravo sur y Casanare, en las últimas horas, con valores en el rango de los promedios del mes.

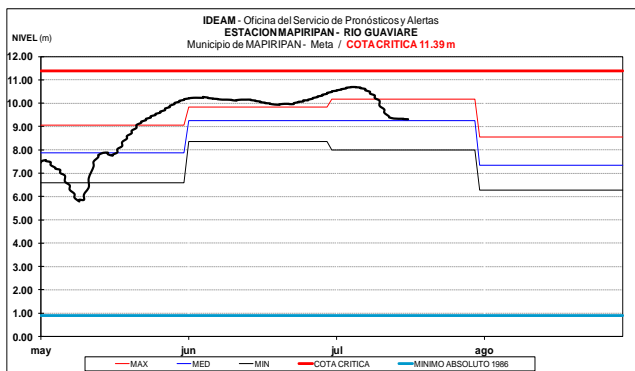
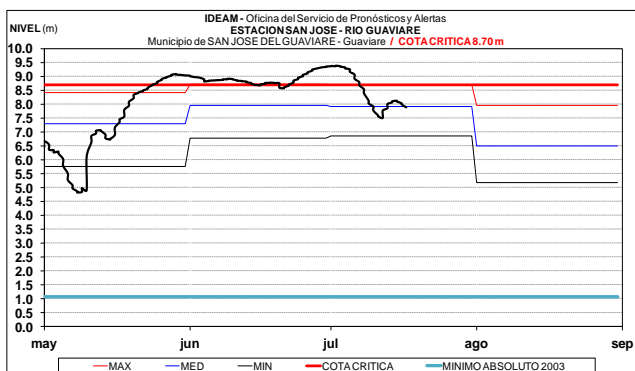


CUENCA DEL RÍO GUAVIARE

Moderadas variaciones de nivel en el río Guejar en la cuenca alta de la cuenca, en inmediaciones de la estación El Limón, aguas abajo del municipio de Mesetas (departamento del Meta) y en la estación Piñalito en jurisdicción del municipio de Vistahermosa se mantiene una condición de niveles al ascenso.

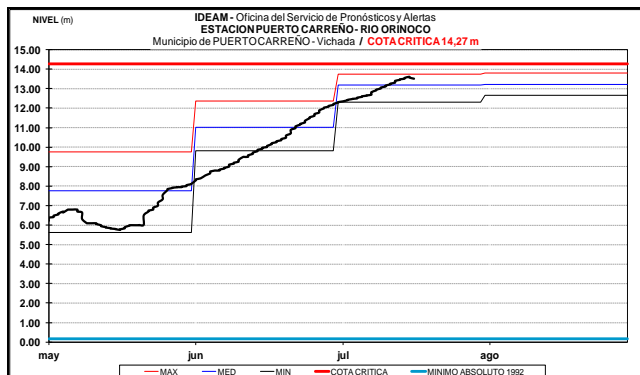


Moderado incremento en los niveles del río Guaviare se presenta a la altura del municipio de San José del Guaviare (Guaviare), en tanto que en el municipio de Mapiripán (Meta) se mantienen las condiciones de niveles en descenso. Los niveles actuales son similares a los promedios históricos del mes de julio.



CUENCA DEL RÍO ORINOCO

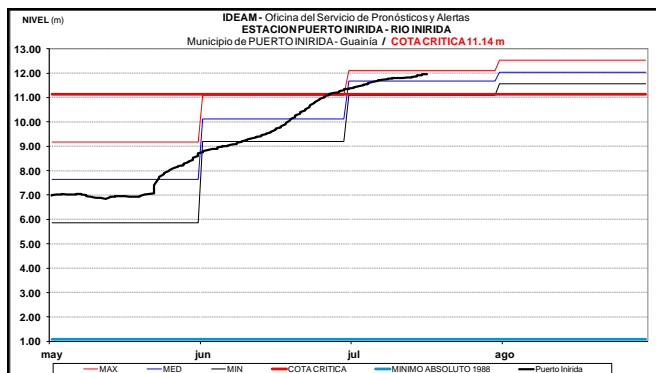
El nivel del río Orinoco a la altura de la estación Puerto Carreño (Vichada), registra hoy una leve tendencia al descenso. Los valores se encuentran alrededor de los promedios históricos para la época.



CUENCA DEL RÍO INÍRIDA (CUENCA BAJA)

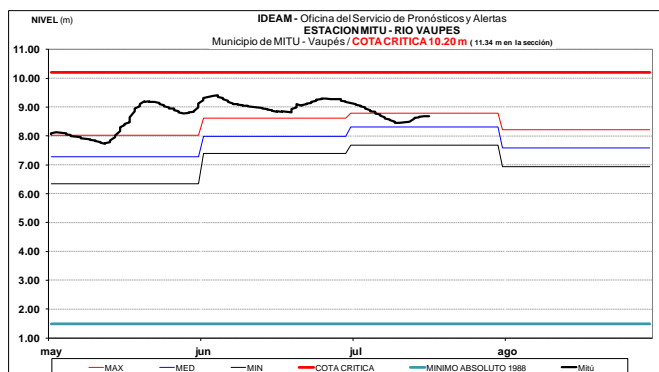
ALERTA ROJA: NIVELES ALTOS EN EL RÍO INÍRIDA

Persisten los niveles altos en el río Inírida a la altura del municipio de Puerto Inírida, con valores que superan la cota crítica de desbordamiento en esta parte de la cuenca. El IDEAM recomienda a pobladores ribereños en el sector de Puerto Inírida estar atentos al comportamiento del nivel del río.



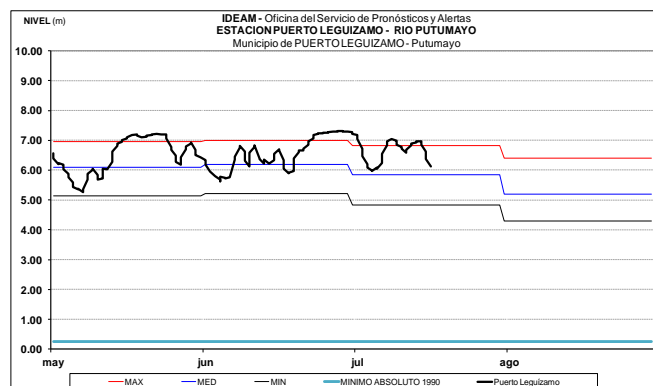
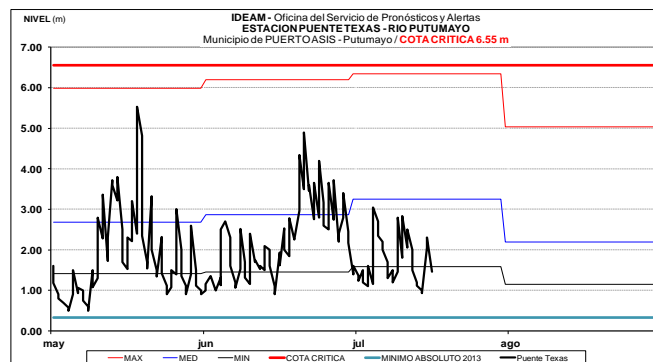
RÍO VAUPÉS

Se estabiliza los niveles en el río Vaupés, a la altura de la estación Mitú. Los niveles actuales se encuentran en el rango de los promedios históricos de julio.



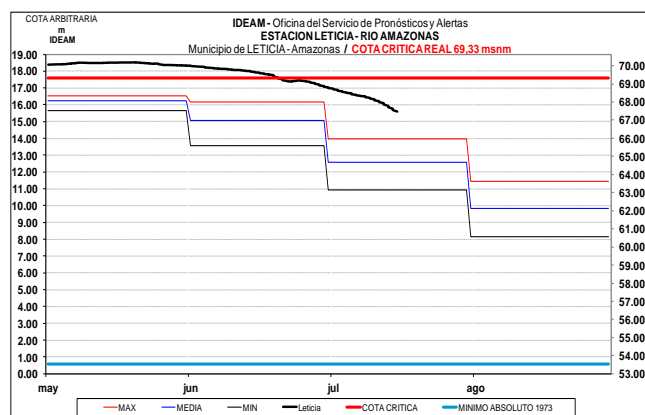
RÍO PUTUMAYO

El nivel del río Putumayo monitoreado en la estación Puente Texas, municipios de Puerto Asís y Puerto Leguizamó, registra hoy un moderado descenso.



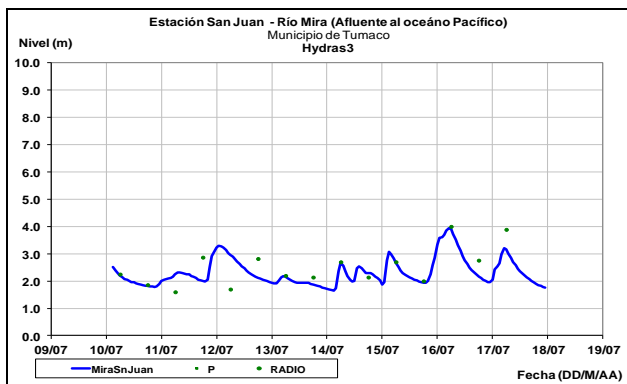
RÍO AMAZONAS

Se mantiene la tendencia de descenso lento y sostenido en los niveles del río Amazonas, a la altura de ciudad de Leticia, aún con valores por encima de los promedios históricos máximos, pero inferiores a la cota de desbordamiento a la altura del municipio de Leticia.



RÍO MIRA

El nivel del río Mira registra moderadas fluctuaciones con tendencia al descenso, se mantiene con niveles en el rango de valores promedios para la época.



Director General
OMAR FRANCO TORRES

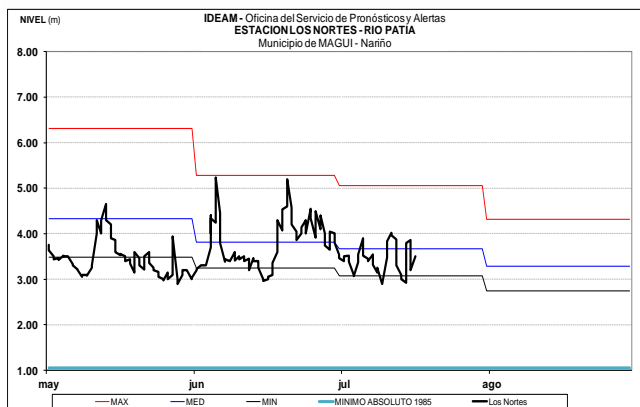
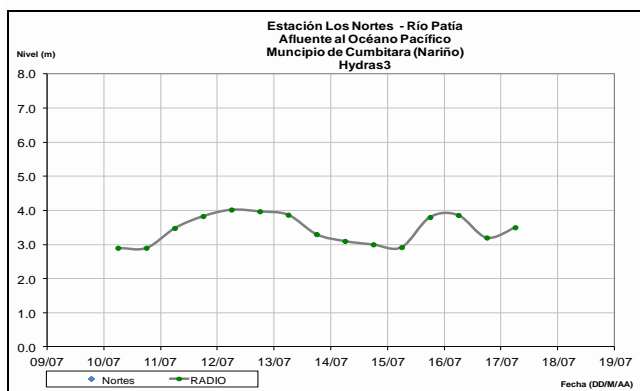
Jefe Oficina del Servicio de Pronósticos y Alertas
CHRISTIAN FELIPE EUSCATEGUI COLLAZOS

Hidrólogo de turno:
Sergio Armando BARBOSA CASAS

Correo electrónico: alertasideam@gmail.com
Calle 25 D No. 96 B-70. Bogotá D. C.
Teléfono: PBX 3527160 - Ext. 1330-1334-1335-1336

RIO PATÍA

Los niveles del río Patía monitoreado en la estación Los Nortes, a la altura del municipio de Cumbitara (Nariño), registra leve ascenso, con valores en el intervalo de promedios para la época.



ALERTA ROJA. PARA TOMAR ACCIÓN Advierte a los sistemas de prevención y atención de desastres sobre la amenaza que puede ocasionar un fenómeno con efectos adversos sobre la población, el cual requiere la atención inmediata por parte de la población y de los cuerpos de atención y socorro. Se emite una alerta sólo cuando la identificación de un evento extraordinario indique la probabilidad de amenaza inminente y cuando la gravedad del fenómeno implique la movilización de personas y equipos, interrumpiendo el normal desarrollo de sus actividades cotidianas.

ALERTA NARANJA. PARA PREPARARSE Indica la presencia de un fenómeno. No implica amenaza inmediata y como tanto es catalogado como un mensaje para informarse y prepararse. El aviso implica vigilancia continua ya que las condiciones son propicias para el desarrollo de un fenómeno, sin que se requiera permanecer alerta.

ALERTA AMARILLA. PARA INFORMARSE Es un mensaje oficial por el cual se difunde información. Por lo regular se refiere a eventos observados, reportados o registrados y puede contener algunos elementos de pronóstico a manera de orientación. Por sus características pretéritas y futuras difiere del aviso y de la alerta, y por lo general no está encaminado a alertar a la población.