



# INFORME HIDROLÓGICO DIARIO N° 280

Bogotá D.C., Miércoles 7 de octubre de 2015

Hora de actualización 11:15 a.m.

Observación: el presente informe puede ser corregido y/o actualizado en el futuro. No representa una certificación oficial del IDEAM

**ALERTA ROJA. PARA TOMAR ACCIÓN**

**ALERTA NARANJA. PARA PREPARARSE**

**ALERTA AMARILLA. PARA INFORMARSE**

De acuerdo con la información registrada en las estaciones automáticas en tiempo real y los reportes telefónicos para los ríos en los cuales se cuenta con infraestructura de observación, se describe el estado de los niveles de los ríos en las principales cuencas del territorio nacional:

## CUENCA DEL RÍO MAGDALENA

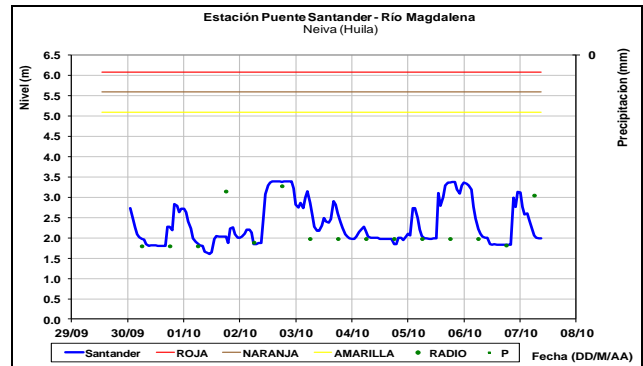
Persisten niveles bajos en el río Magdalena y algunos ríos de la cuenca alta presentan niveles muy bajos que están ocasionando afectaciones al suministro de agua en poblaciones ribereña. Los niveles del río Magdalena en sectores de la cuenca media y baja se encuentran por debajo de los promedios históricos para el mes de octubre.

### ALERTA NARANJA NIVELES BAJOS EN ALGUNOS RIOS DE LA REGIÓN ANDINA

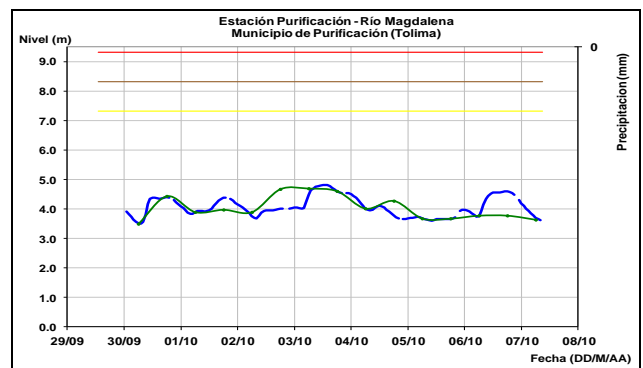
Continúa la alerta amarilla por niveles bajos en algunos cauces de agua de los cuales se abastecen los acueductos, especialmente en los departamentos de Tolima y Huila. Igualmente, se destaca la probable afectación que puedan tener los acueductos de los municipios del departamento de Boyacá y Santander, que se abastecen de corrientes tales como el río Chicamocha entre otros, los cuales se encuentran en estados bajos.

## CUENCA ALTA

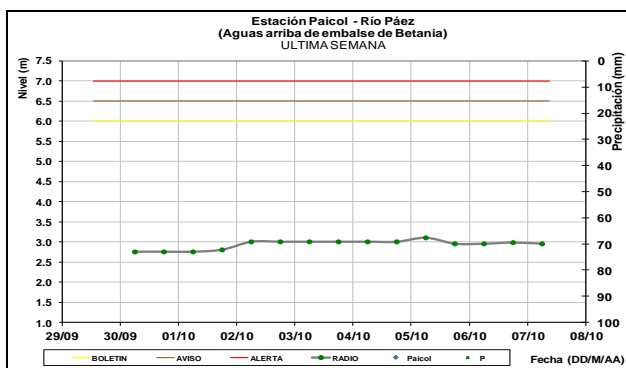
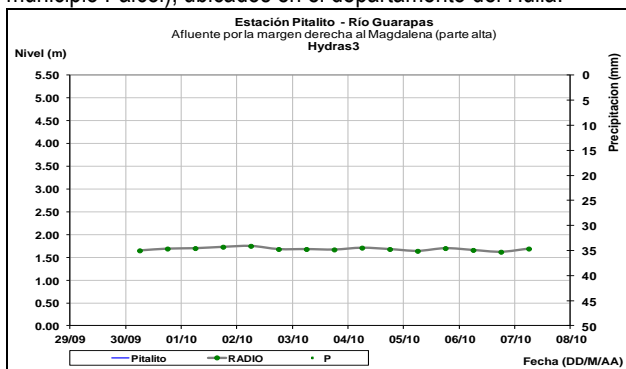
Niveles estables se ha registrado durante la última semana en los ríos Guarapas (estación Pitalito) y Páez (estación Paicol municipio Paicol), ubicados en el departamento del Huila.

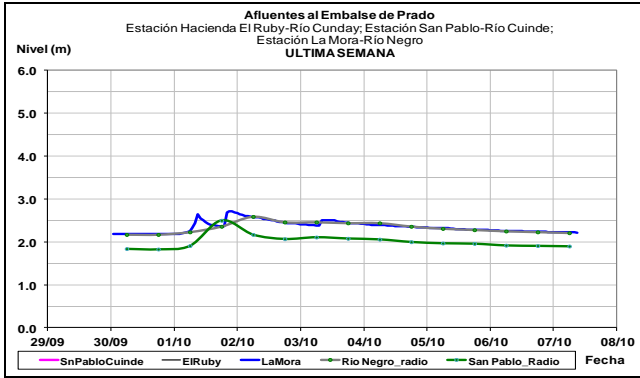


Moderadas variaciones de nivel en el río Magdalena a la altura del municipio de Purificación (Tolima) y se espera que persistan niveles en el rango de los niveles bajos correspondientes al mes de octubre.

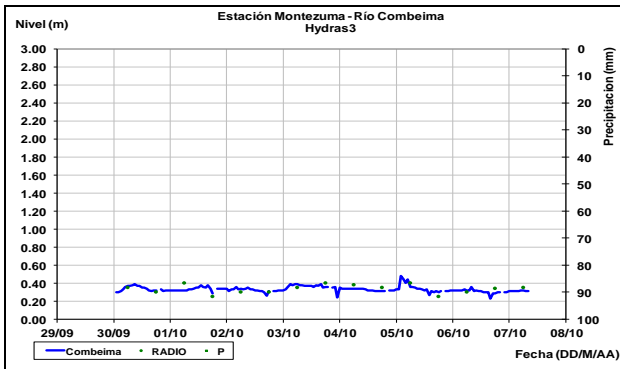


Los niveles de los ríos Negro (estación La Mora municipio de Prado) y Cuiñe (estación San Pablo municipio de Villarrica), afluentes al embalse de Prado, ubicados en el departamento del Tolima, continúan reportando niveles estables.

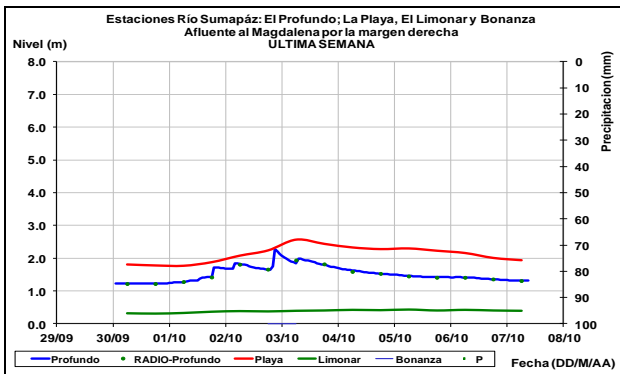




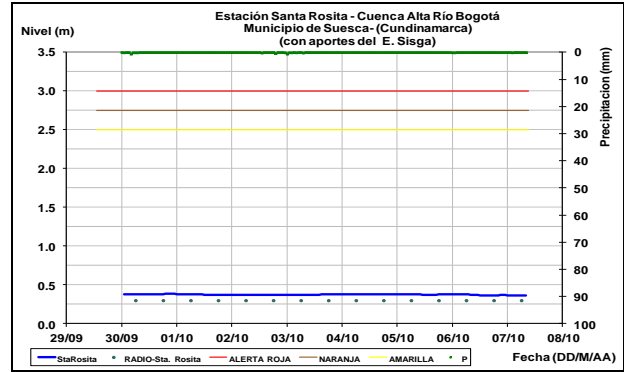
Se mantiene el comportamiento estable en el nivel del río Combeima a la altura de Ibagué (Tolima), con valores considerados de estados bajos para la época.



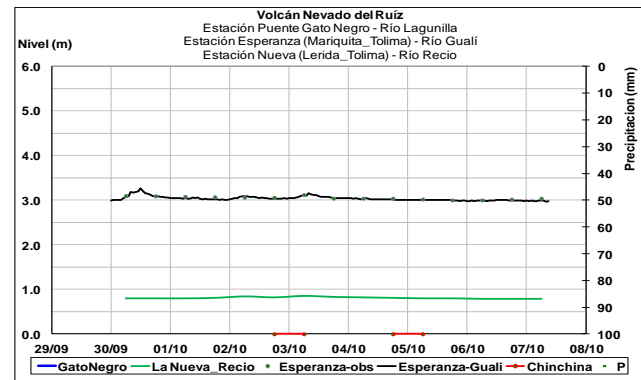
El río Sumapaz en el departamento de Cundinamarca, monitoreado en la estación El Profundo (municipio de Cabrera) y La Playa (municipio de Pandi), registra comportamiento de descenso lento en el nivel.



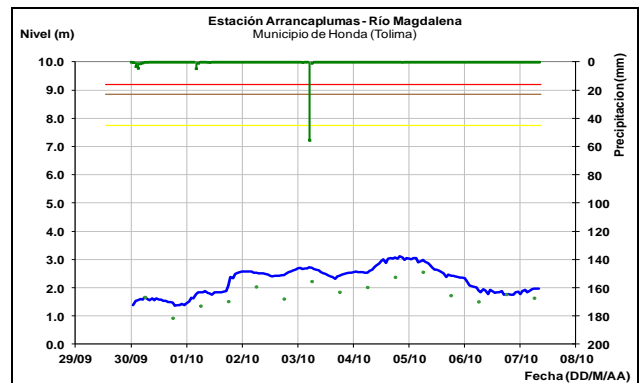
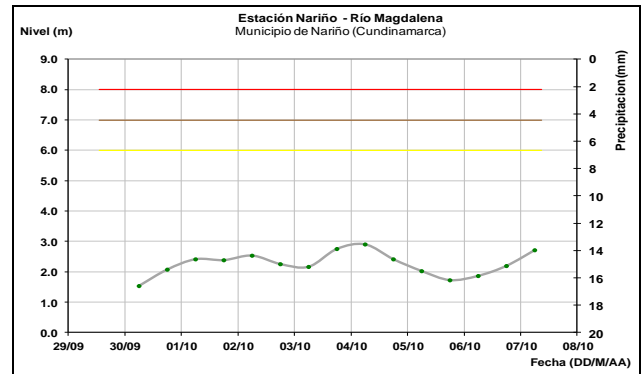
Persiste el comportamiento estable en el nivel del río Bogotá, a la altura de la estación Santa Rosita (municipio de Suesca).



Se registra estabilidad en el nivel del río Gualí, en el municipio de Mariquita-Tolima.

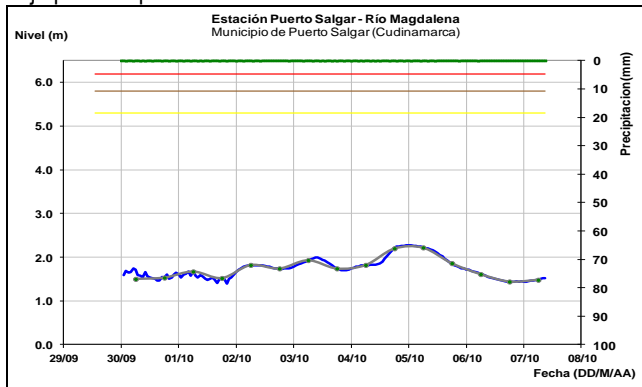


Se espera comportamiento de ascenso en el cauce principal del río Magdalena durante las próximas horas en el sector comprendido entre las estaciones Nariño (Municipio Nariño-Cundinamarca) y Arrancaplumas (Honda -Tolima).

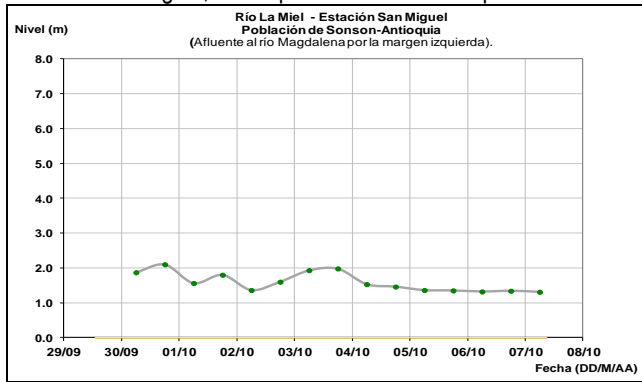


## CUENCA MEDIA

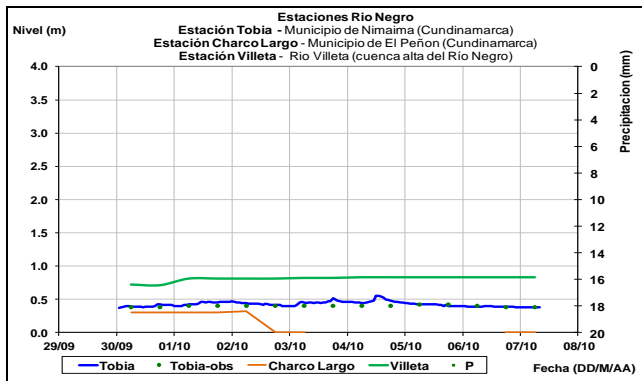
Se espera prevalezcan una tendencia al descenso del nivel durante las próximas horas en río Magdalena a la altura de los municipios de La Dorada (Caldas) y Puerto Salgar (Cundinamarca), en donde los valores se encuentran en el rango bajo para la época.



Descenso lento en el nivel del río La Miel, a la altura de la estación San Miguel, municipio de Sonsón-Antioquia.



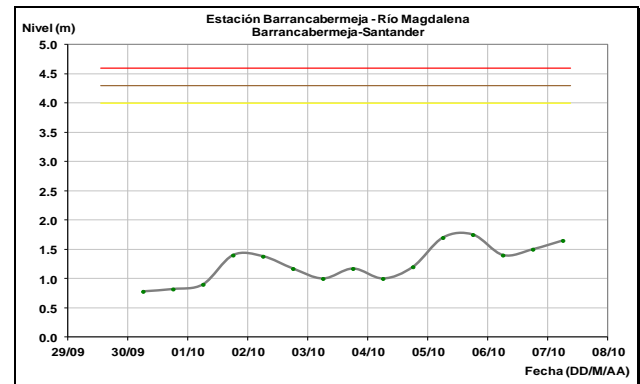
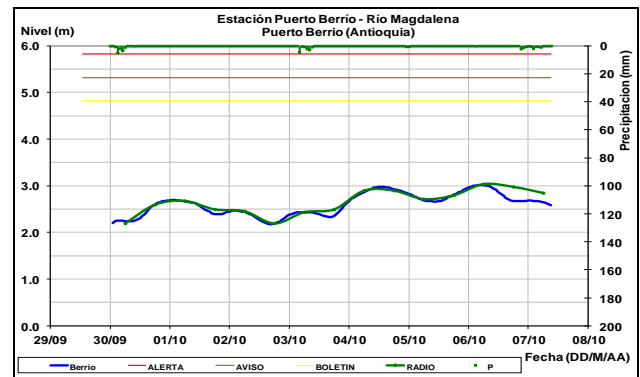
En el río Negro aportante a la cuenca Media del río Magdalena, monitoreado en la estación Tobia en el municipio de Nimaima-Cundinamarca, se registra estabilidad en el nivel.



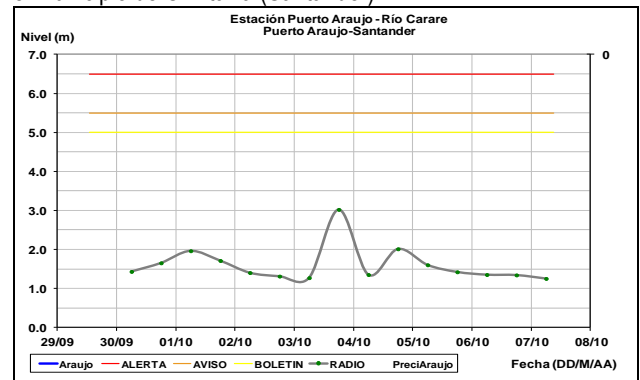
### ALERTA ROJA: NIVELES BAJOS EN EL RÍO MAGDALENA

Persisten niveles bajos en el la cuenca media del río Magdalena. Por tanto, continúa la restricción en la navegación fluvial especialmente en sectores entre Puerto Berrío (Antioquia) y Puerto Wilches (Santander). Especial recomendación en el Kilómetro 614 (en inmediaciones de las Bocas del Sogamoso - desembocadura del río Sogamoso al río Magdalena) y entre el sector Bocas del Rosario-Sitio Nuevo-Vijagual (Kilómetro 541,

aproximadamente). Igualmente, se resalta que el río Sogamoso continúa con niveles muy bajos, particularmente aguas abajo del embalse de Sogamoso.

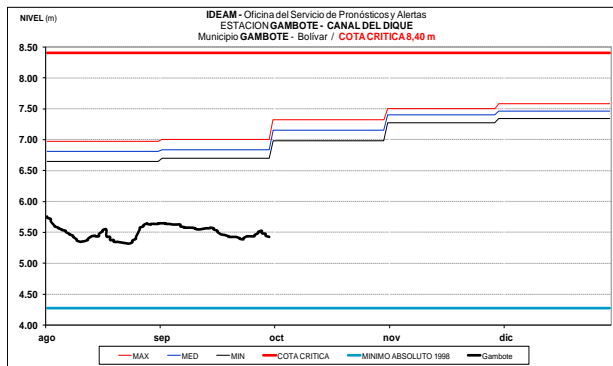


Descenso en los niveles se registra en el nivel del río Carare. El nivel es monitoreado a la altura de la estación Puerto Araujo, en el municipio de Cimitarra (Santander).



Se espera permanezca estable el nivel del río Lebrija (cuenca baja) a la altura de la estación San Rafael, en el municipio de Sabana de Torres - Santander.





## CUENCA DEL RÍO CAUCA

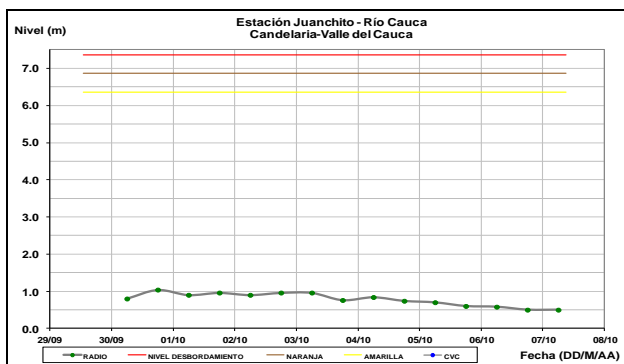
Predomina comportamiento de descenso a lo largo de la cuenca en el cauce principal y afluentes, con valores por debajo de los promedios históricos para el mes de octubre.

### ALERTA NARANJA NIVELES BAJOS EN ALGUNOS RIOS DE LA REGIÓN ANDINA

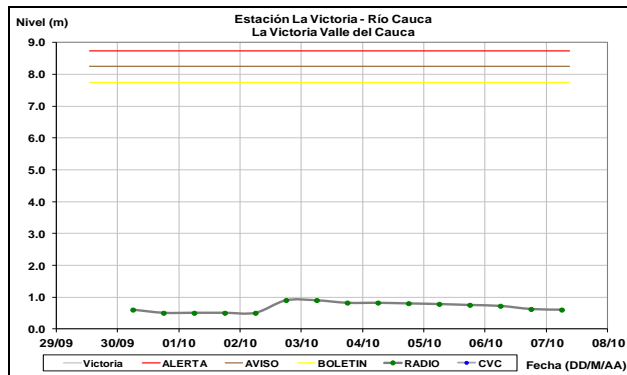
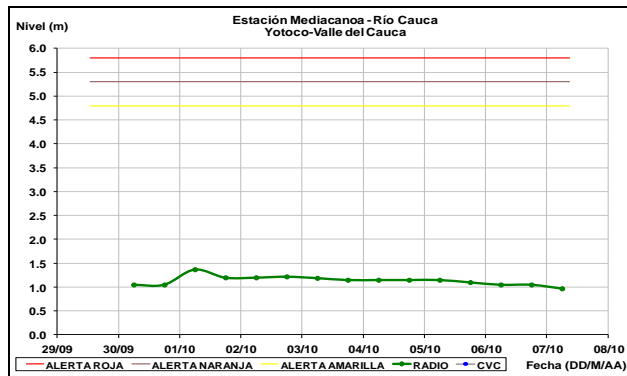
Se mantiene esta alerta por valores bajos en el nivel de la parte alta de la cuenca del río Cauca. Esta condición puede estar generando problemas de desabastecimiento de agua para algunos acueductos, especialmente en los departamentos de Valle del Cauca y Cauca.

### CUENCA ALTA

El río Cauca entre los municipios de Candelaria y Cali (Valle del Cauca), monitoreado en la estación Juanchito, registra un comportamiento de descenso en el nivel, con valores en el rango de los promedios bajos para época.

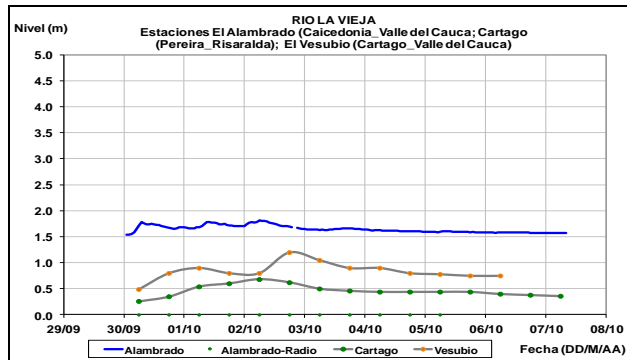
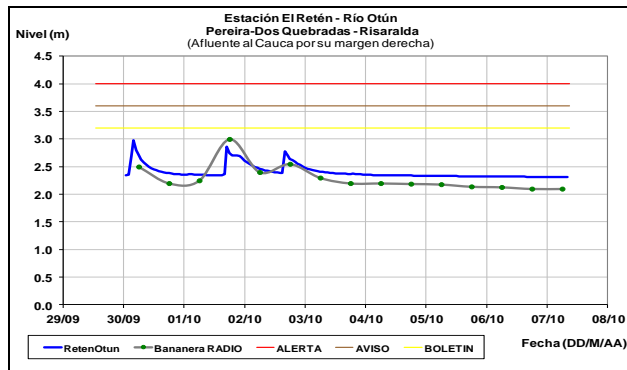


El nivel del río Cauca a la altura de las estaciones de Mediacaño (municipio de Yotoco) y la Victoria, reporta comportamiento de descenso lento, con valores en el rango de los promedios mínimos del mes de octubre.

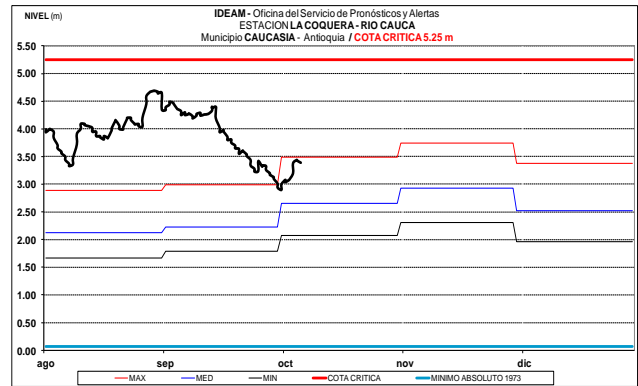
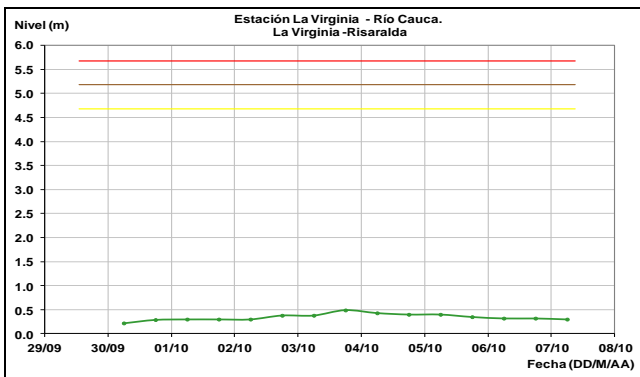


### CUENCA MEDIA

Durante los últimos cuatro días se han reportado niveles con comportamiento estable de los ríos Otún (estación El Retén, municipios de Dos Quebradas y Pereira, Risaralda) y La Vieja (municipio de Cartago, Valle del Cauca) en respuesta a la reducción de las lluvias. Se espera que esta condición se mantenga a lo largo del día.

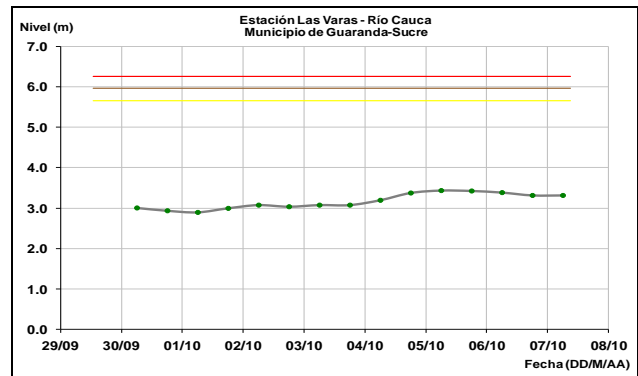
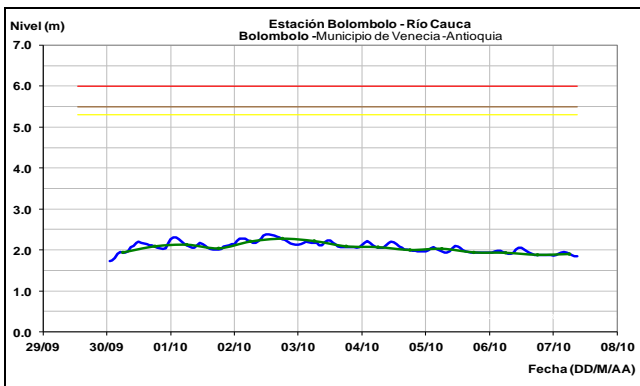


El nivel del río Cauca a la altura de la estación La Virginia (Risaralda), registra descenso lento con valores por debajo del promedio de los mínimos históricos de la época.



Se prevé prevalezca un comportamiento estable en el nivel del cauce principal del río Cauca, a la altura de la estación Las Varas (Municipio Guaranda).

Se registra niveles estables en el nivel del río Cauca en la estación Bolombolo (municipio de Venecia -Antioquia), donde los valores se encuentran alrededor del promedio mínimo histórico mensual de la época.

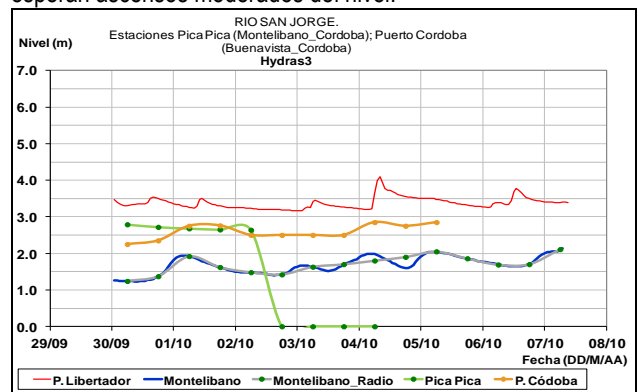
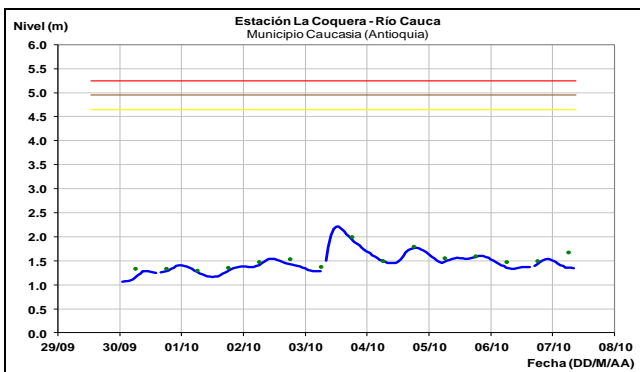


## CUENCA DEL RÍO SAN JORGE

Ligeras oscilaciones del nivel del río San Jorge monitoreado a la altura de la estación Puerto Libertador, como en el propio cauce principal del río San Jorge, el cual es observado en las estaciones de Montelíbano (municipio de Montelíbano, Córdoba), y Puerto Córdoba (municipio de Buenavista). De acuerdo con el pronóstico de lluvias en la cuenca alta no se esperan ascensos moderados del nivel.

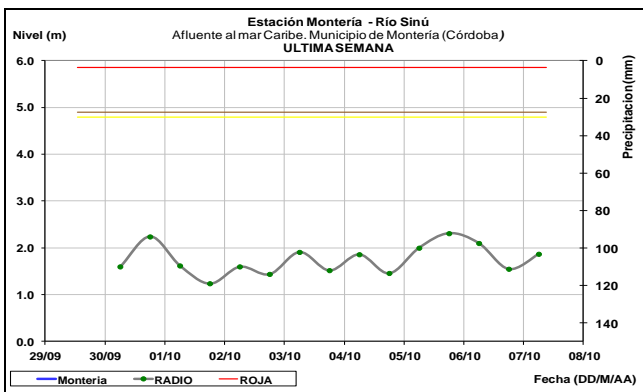
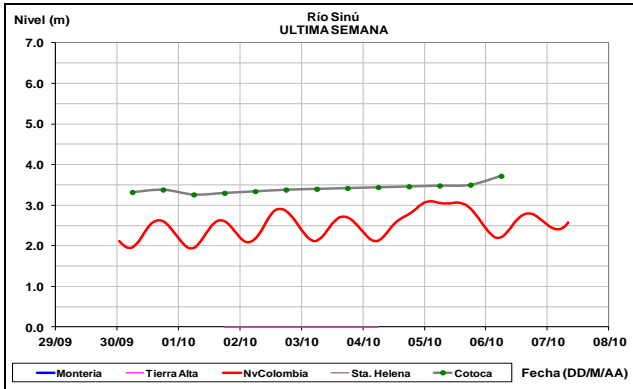
## CUENCA BAJA

Similar comportamiento de ligeras variaciones se registran en el nivel del río Cauca a la altura de Caucasia (Antioquia) como producto de las lluvias en el sector.



## CUENCA DEL RÍO SINÚ

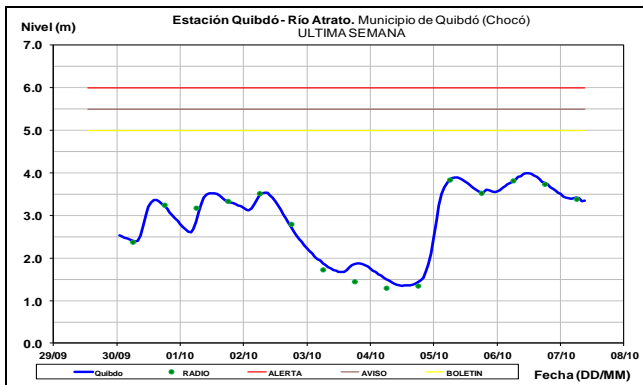
Ascenso del río Sinú se espera a la altura de las estaciones Nueva Colombia, Montería y Cotoca Abajo (municipio de Lorica), ubicadas en el departamento de Córdoba.



## CUENCA DEL RÍO ATRATO

**ALERTA AMARILLA:** NIVELES ALTOS RIO ATRATO

Debido a las persistentes lluvias que se presentaron en la parte alta del río Atrato durante los dos últimos días, se mantienen los niveles con valores altos en Quibdó. El IDEAM recomienda estar atentos a incrementos del río hacia aguas abajo como resultado del tránsito de la onda de creciente.



## OTRAS CUENCAS

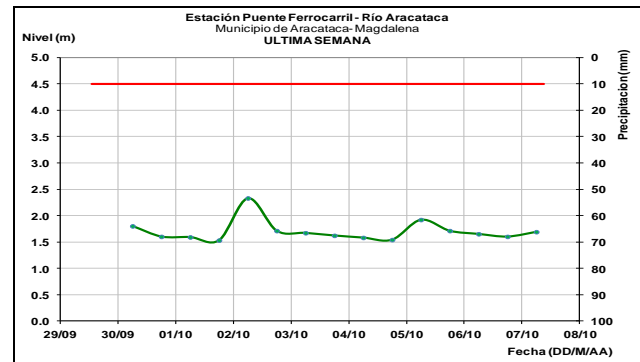
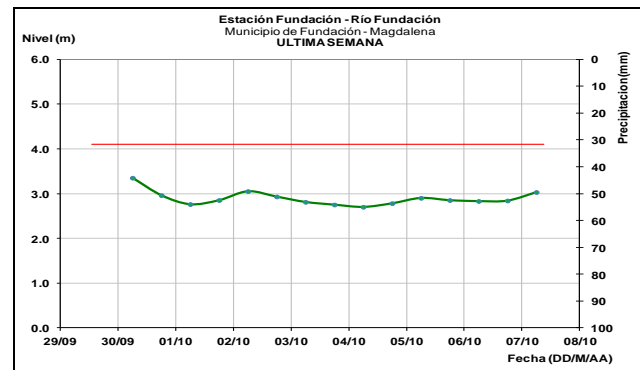
### RIO MULATOS

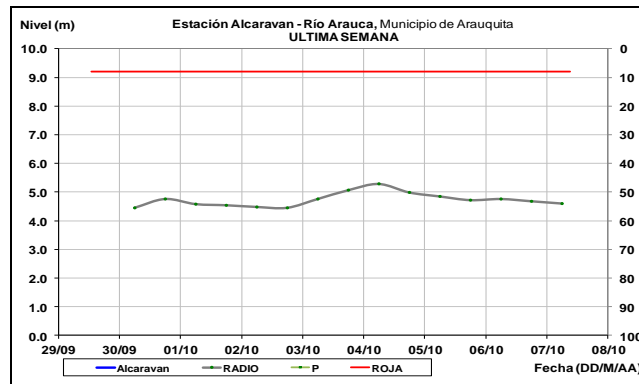
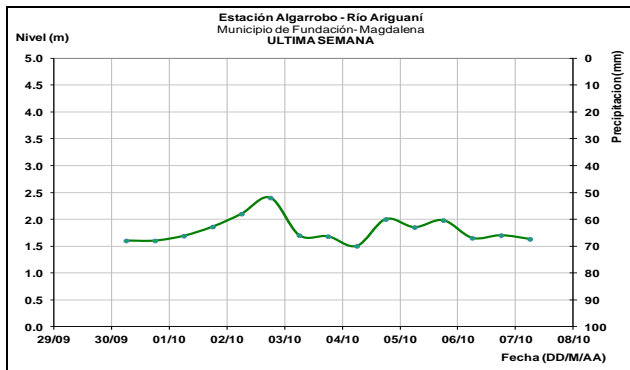
Se espera que persistan las lluvias el día hoy en el Urabá Antioqueño por lo que no se descarta la ocurrencia de crecientes súbitas de carácter moderado en el río Mulatos. El nivel es monitoreado en el municipio de Turbo en Antioquia.

### SIERRA NEVADA DE SANTA MARTA

**ALERTA NARANJA** NIVELES BAJOS EN ALGUNOS RIOS DE LA REGIÓN CARIBE

Continúan bajos los niveles del río Ranchería y en general los ríos de la región Caribe, lo que está ocasionando desabastecimiento de agua en algunas poblaciones cuyos acueductos se abastecen de fuentes superficiales menores, especialmente en los departamentos de Bolívar, Sucre, Atlántico, Magdalena y particularmente en La Guajira. Igualmente, se destaca la probable afectación que puedan tener los acueductos de los municipios del departamento de Norte de Santander que se abastecen de corrientes tales como los ríos Zulia, Pamplonita y Algodonal, los cuales se encuentran en estados bajos. El IDEAM recomienda a la ciudadanía en general estar atentos al comportamiento de los niveles de los ríos y quebradas de la región Caribe.

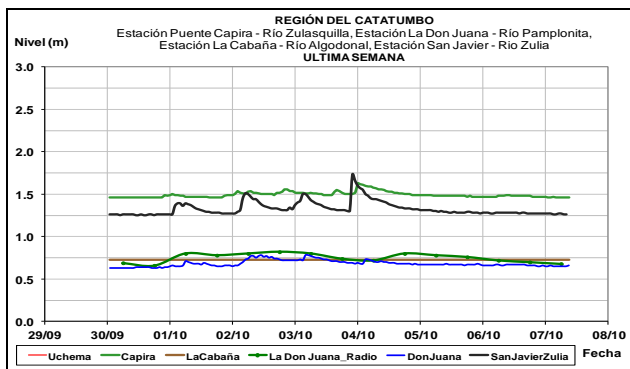




## CUENCA DEL CATATUMBO

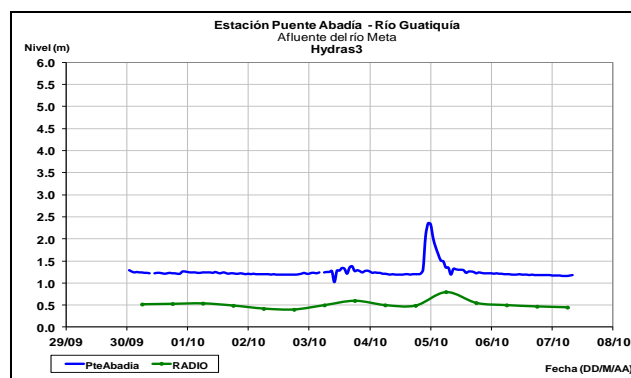
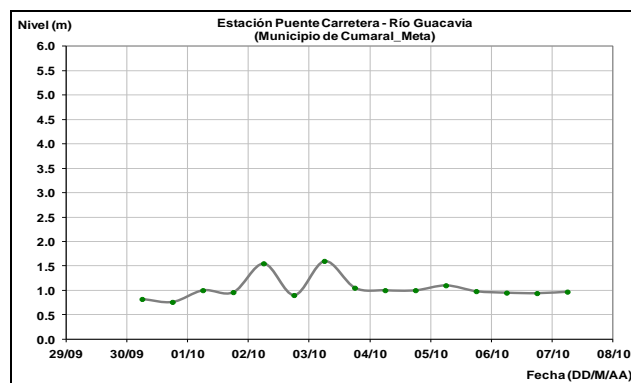
### ALERTA AMARILLA: NIVELES BAJOS EN LOS RÍOS DEL CATATUMBO

Se mantiene esta alerta dada la probable afectación que puedan tener los acueductos de los municipios del departamento de Norte de Santander que se abastecen de corrientes tales como los ríos Zulia, Pamplonita y Algodonal, los cuales se encuentran en estados bajos. De acuerdo con el pronóstico del tiempo se prevé que predomine comportamiento de descenso en los niveles.



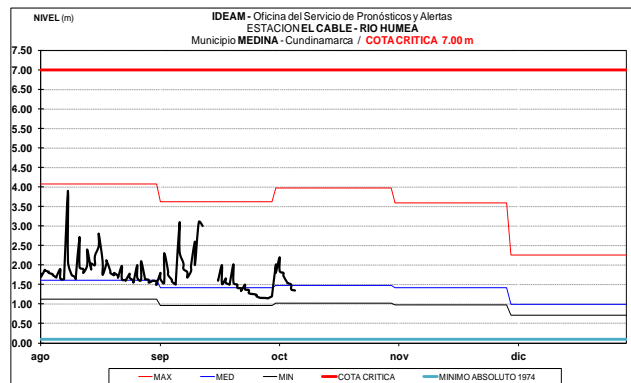
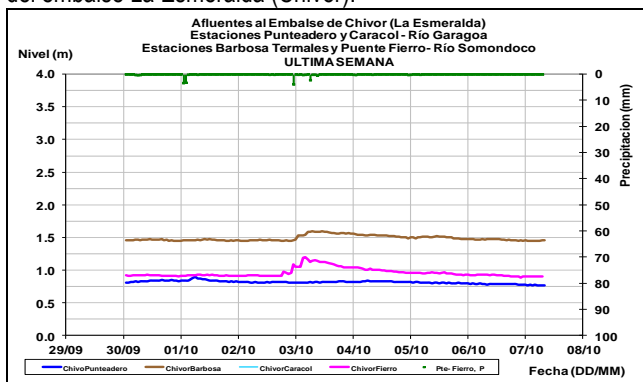
## CUENCA DEL RÍO META

Descenso se registra en algunos aportantes de la cuenca del río Meta ubicados en el piedemonte llanero, como los ríos Guacavía, Guatiquía y Humea.



## AFLUENTES AL EMBALSE DE LA ESMERALDA (CHIVOR)

Descenso en el nivel de los ríos Garagoa y Somondoco, afluentes del embalse La Esmeralda (Chivor).

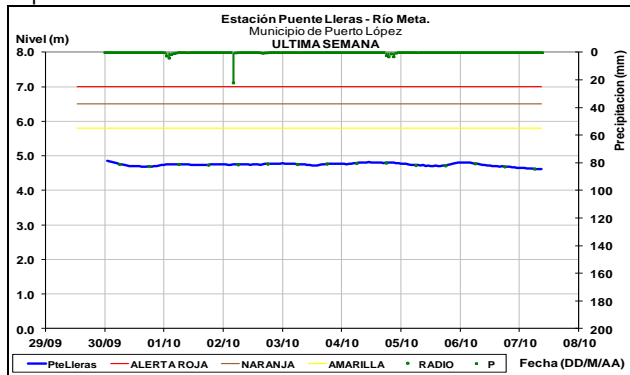


## CUENCA DEL RÍO ARAUCA

Ligero ascenso en el nivel del río Arauca, monitoreado a la altura del municipio de Arauquita en la estación El Alcaraván.

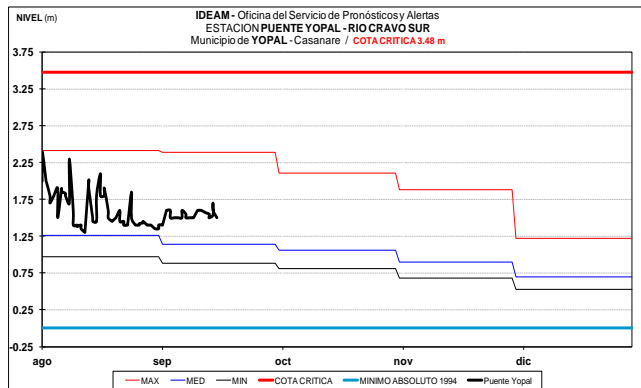


Se espera que los niveles se mantengan estables en el río Meta a la altura de la estación Puente Lleras, en el municipio de Puerto López.



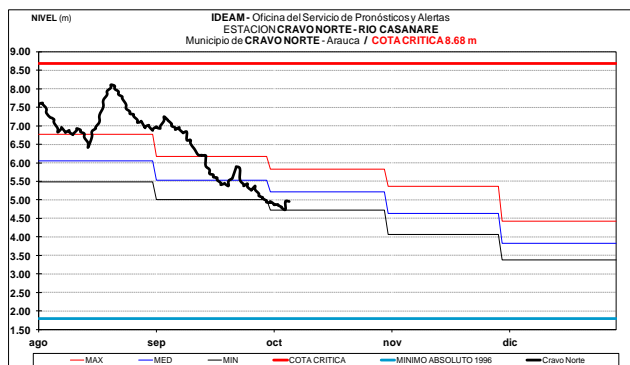
## CUENCA DEL RÍO CRAVO SUR

Ligeras oscilaciones en el nivel del río Cravo Sur, el cual es monitoreado en la estación Puente Yopal, en el municipio de Yopal (Casanare).



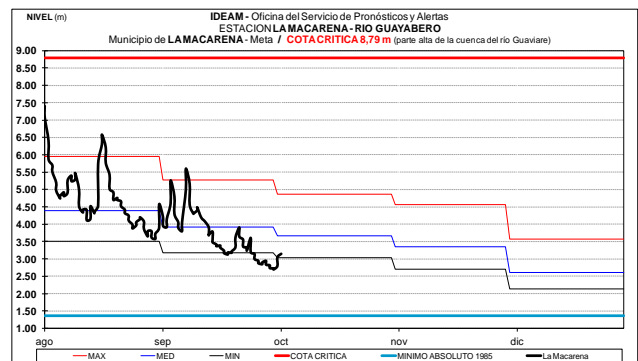
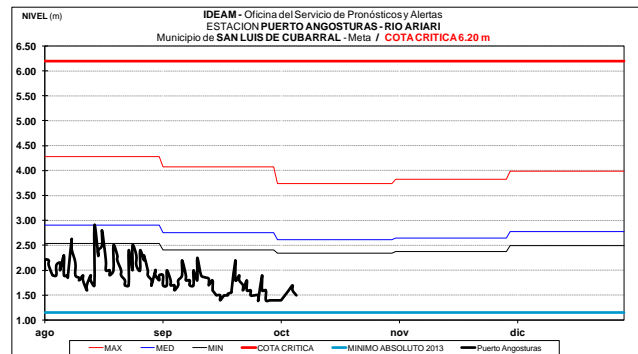
## CUENCA DEL RÍO CASANARE

Ligeros ascenso en el nivel del río Casanare a la altura del municipio de Cravo Norte (Arauca), con valores dentro del rango de medios a bajos de acuerdo con los promedios históricos mensuales de la época.

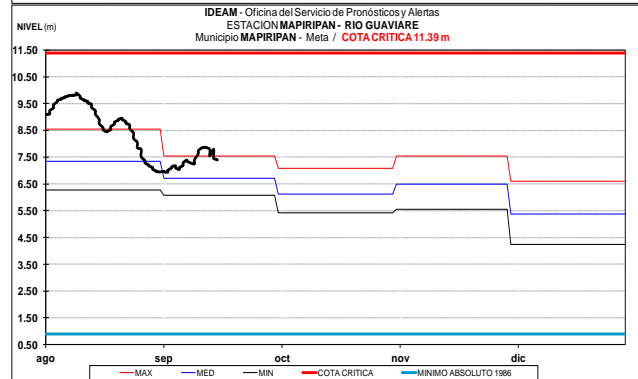
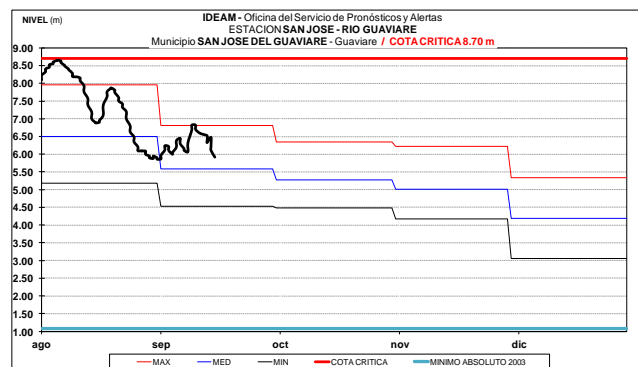


## CUENCA DEL RÍO GUAVIARE

Los ríos Ariari y Guayabero, afluentes al río Guaviare reportan descenso en los niveles y valores bajos para la época.

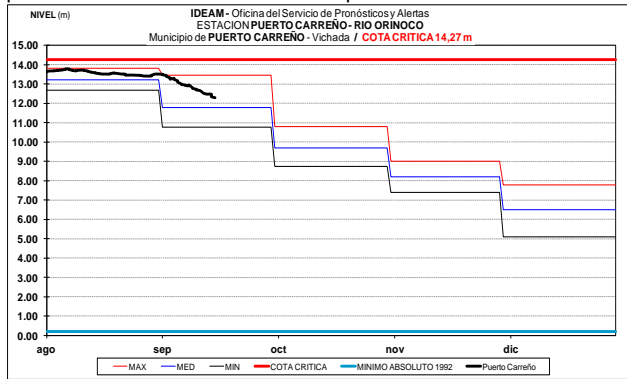


Se mantendrá el descenso en el nivel del río Guaviare, observado en los municipios de San José del Guaviare (Guaviare) y Mapiripán (Meta).



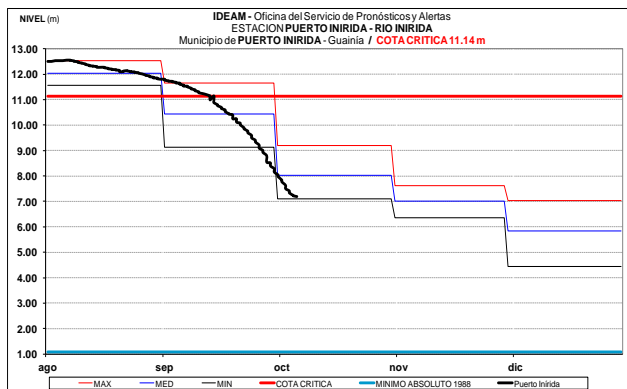
## CUENCA DEL RÍO ORINOCO

El río Orinoco a la altura de la estación Puerto Carreño (Vichada), reporta tendencia al descenso en el nivel y valores alrededor del promedio histórico mensual de la época.



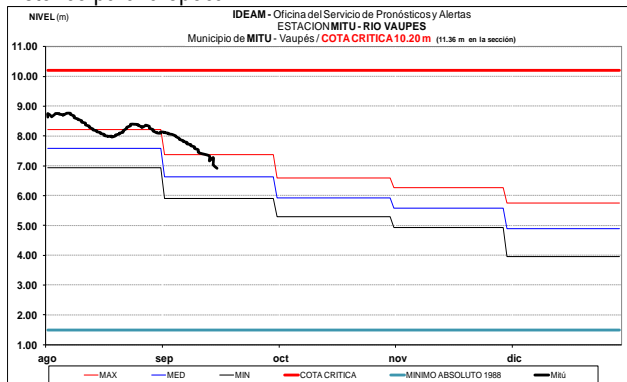
## CUENCA DEL RIO INÍRIDA (CUENCA BAJA)

Persiste la tendencia de descenso en los niveles del río Inírida, monitoreado a la altura del municipio de Puerto Inírida, con valores inferiores al promedio histórico mensual de la época.



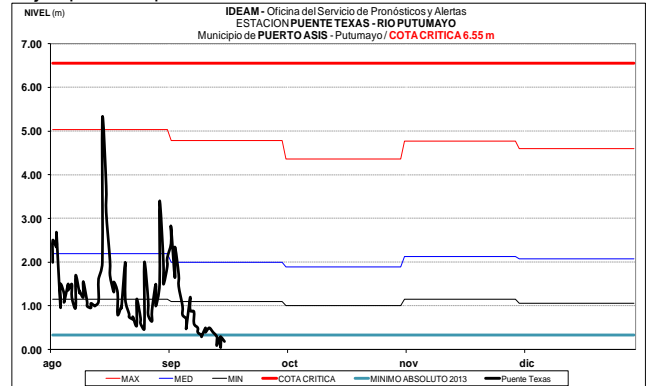
## RÍO VAUPÉS

Permanece la tendencia de descenso en el nivel del río Vaupés a la altura de la estación Mitú, con valores en el rango promedio histórico para la época.



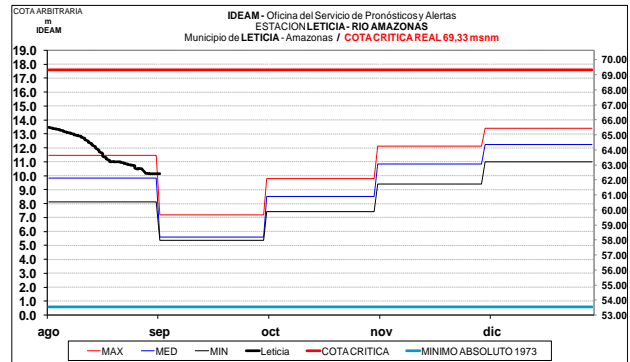
## RÍO PUTUMAYO

En la parte alta del río Putumayo se registra descenso en los niveles, a la altura de las estaciones Puente Texas (municipio de Puerto Asís) y Puerto Leguizamo, con valores en el rango de bajos para la época.



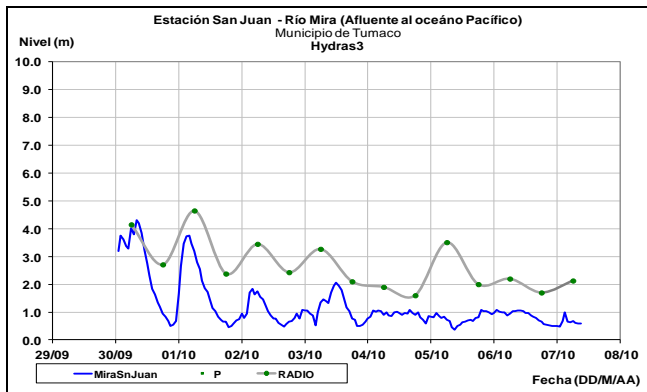
## RÍO AMAZONAS

Niveles temporalmente estables reporta el río Amazonas a la altura de la ciudad de Leticia. Los valores actuales se encuentran alrededor del promedio histórico mensual de octubre.



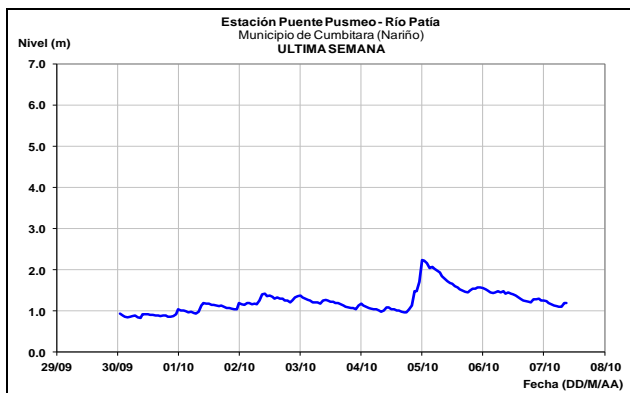
## RÍO MIRA

Durante los últimos días se han registrado moderadas fluctuaciones en los niveles de la cuenca del río Mira, a la altura de la estación San Juan, en el municipio de San Andrés de Tumaco. De acuerdo con el pronóstico de lluvias no se descarta la ocurrencia de ascensos ligeros a moderados.



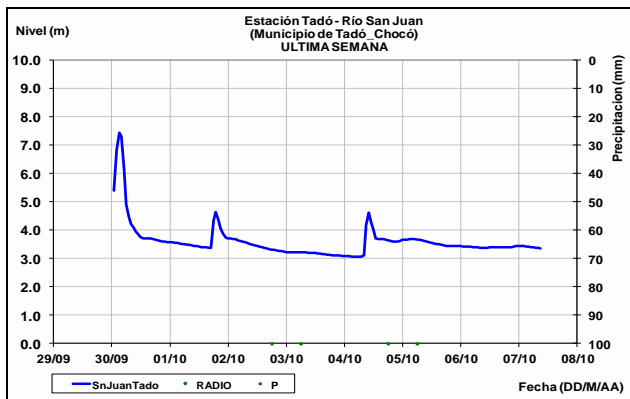
## RIO PATÍA

En la cuenca baja del río Patía se registra moderado descenso en el nivel, particularmente en la estación Puente Pusmeo (municipio de Cumbitara, Nariño).



## RIO SAN JUAN

Durante los últimos tres días se han registrado descenso en el nivel del río San Juan, monitoreado a la altura del municipio de Tadó (Chocó). De acuerdo al pronóstico de lluvias se espera la ocurrencia de ascensos moderados de niveles en el río en horas de la noche y madrugada.



**ALERTA ROJA. PARA TOMAR ACCIÓN** Advierte a los sistemas de prevención y atención de desastres sobre la amenaza que puede ocasionar un fenómeno con efectos adversos sobre la población, el cual requiere la atención inmediata por parte de la población y de los cuerpos de atención y socorro. Se emite una alerta sólo cuando la identificación de un evento extraordinario indique la probabilidad de amenaza inminente y cuando la gravedad del fenómeno implique la movilización de personas y equipos, interrumpiendo el normal desarrollo de sus actividades cotidianas.

**ALERTA NARANJA. PARA PREPARARSE** Indica la presencia de un fenómeno. No implica amenaza inmediata y como tanto es catalogado como un mensaje para informarse y prepararse. El aviso implica vigilancia continua ya que las condiciones son propicias para el desarrollo de un fenómeno, sin que se requiera permanecer alerta.

**ALERTA AMARILLA. PARA INFORMARSE** Es un mensaje oficial por el cual se difunde información. Por lo regular se refiere a eventos observados, reportados o registrados y puede contener algunos elementos de pronóstico a manera de orientación. Por sus características pretéritas y futuras difiere del aviso y de la alerta, y por lo general no está encaminado a alertar sino a informar.

**CONDICIONES NORMALES** La información que se suministra se encuentra dentro de los rangos normales.

Director General  
**OMAR FRANCO TORRES**

Jefe Oficina del Servicio de Pronósticos y Alertas  
**CHRISTIAN FELIPE EUSCATEGUI COLLAZOS**

Hidrólogo de turno  
**NELSY VERDUGO RODRIGUEZ**

Correo electrónico: [alertasideam@gmail.com](mailto:alertasideam@gmail.com)  
Calle 25 D No. 96 B-70, Bogotá D. C.  
Teléfono: PBX 3527160 - Ext. 1330-1334-1335-1336