



# INFORME HIDROLÓGICO DIARIO N° 355

Bogotá D.C., Lunes 21 de diciembre de 2015  
Hora de actualización 11:50 p.m.

Observación: el presente informe puede ser corregido y/o actualizado en el futuro. No representa una certificación oficial del IDEAM

**ALERTA ROJA. PARA TOMAR ACCIÓN**

**ALERTA NARANJA. PARA PREPARARSE**

**ALERTA AMARILLA. PARA INFORMARSE**

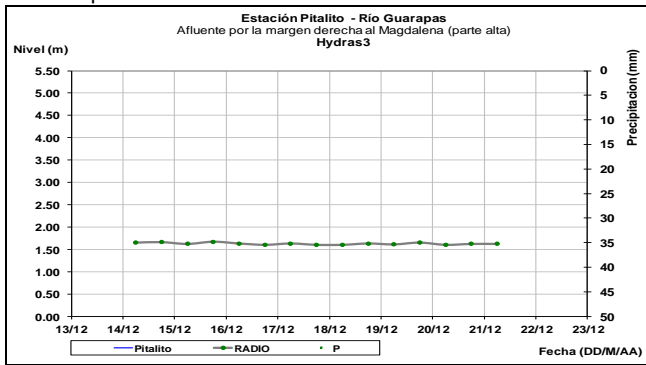
De acuerdo con la información registrada en las estaciones automáticas en tiempo real y los reportes telefónicos para los ríos en los cuales se cuenta con infraestructura de observación, se describe el estado de los niveles de los ríos en las principales cuencas del territorio nacional:

## CUENCA DEL RÍO MAGDALENA

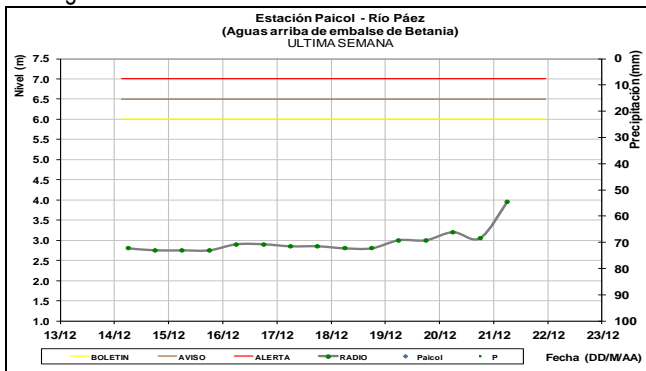
En general se presenta una estabilidad en los niveles de la cuenca alta y media del río Magdalena. En la cuenca baja se mantiene la tendencia de descenso con valores bajos respecto a los promedios históricos mensuales de la época.

### CUENCA ALTA

Estabilidad en el nivel del río Guarapas el cual es monitoreado en el municipio de Pitalito.



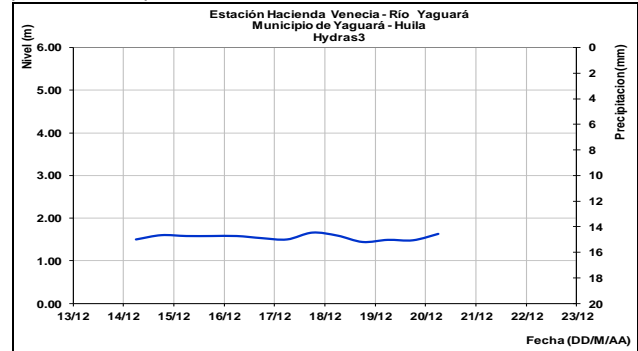
Durante las primeras horas del día se presentó una creciente súbita en el nivel del río Páez en la estación Paicol y la cual es amortiguada en el embalse de Betania.



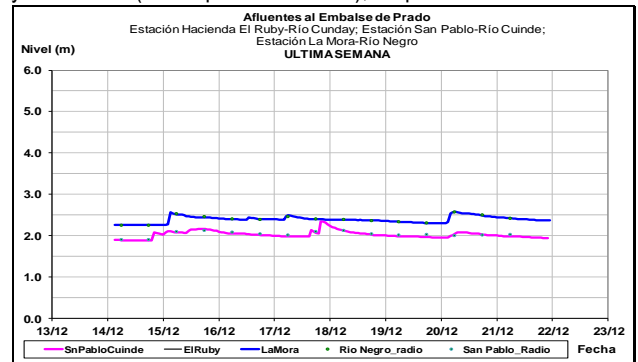
### ALERTA AMARILLA: NIVEL ALTO EN EL EMBALSE DE BETANIA

De acuerdo con el comunicado del operador de Betania de hoy a las 6:00 a.m., se mantiene la alerta amarilla por niveles altos en el embalse de Betania, el nivel del embalse se encuentra en 560.67 m.s.n.m. que equivale a 95.54% del porcentaje del volumen útil. El operador sigue realizando monitoreo continuo en las estaciones y recomienda estar pendientes de nuevos comunicados que se emitan por la ocurrencia de incrementos en los caudales de ingreso, igualmente, informa que el embalse mantiene las compuertas del vertedero cerradas.

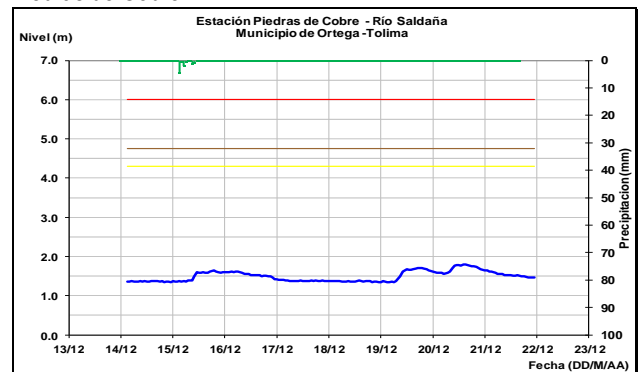
El río Yaguará monitoreado en la estación Hacienda Venecia presenta comportamiento estable en los niveles.



No se esperan oscilaciones significativas en los niveles de los ríos tributarios al embalse de Prado como el Negro y Cuinde los cuales son monitoreados en las estaciones La Mora (municipio de Prado) y San Pablo (municipio de Villarrica), respectivamente.



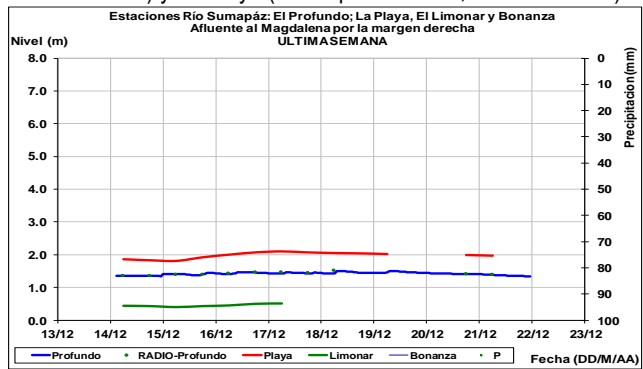
Se mantiene el descenso lento durante las últimas horas en el nivel del río Saldaña el cual es monitoreado en la estación de Piedras de Cobre.



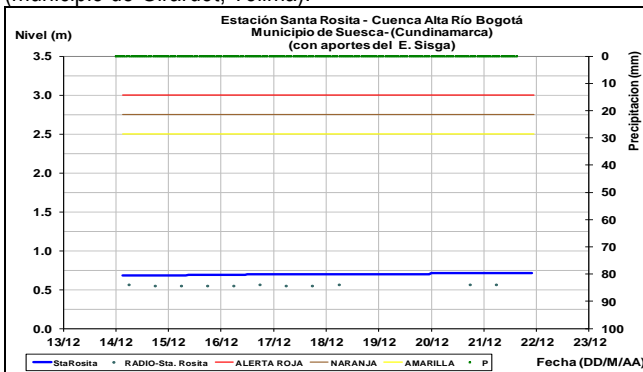
Se prevé descenso ligero durante las próximas horas en el nivel del río Combeima monitoreado en el municipio de Ibagué (Tolima).



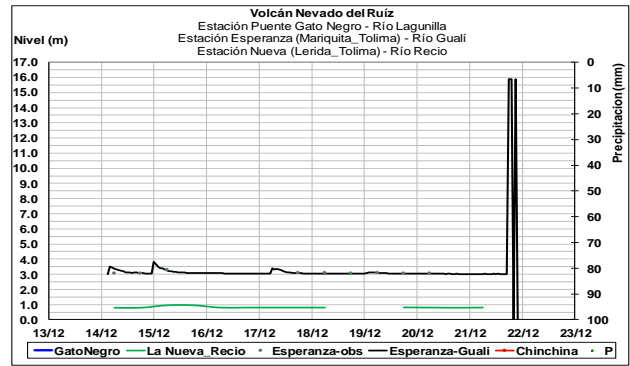
Comportamiento estable en los niveles del río Sumapáz, según los reportes de las estaciones El Profundo (municipio de Cabrera, Cundinamarca) y La Playa (municipio de Pandi, Cundinamarca).



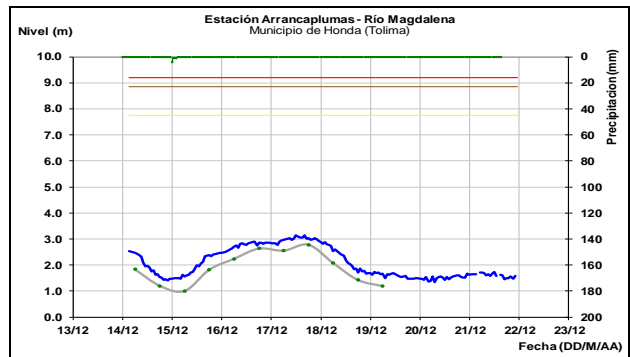
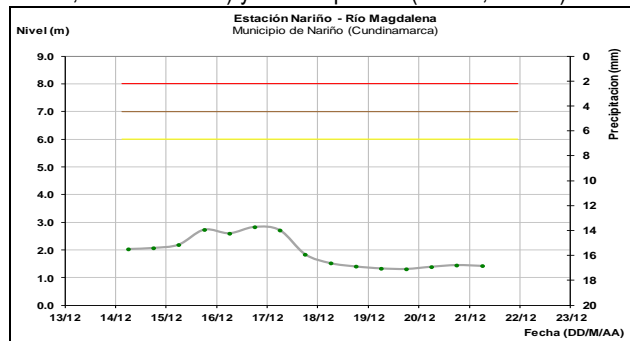
En los últimos días se registra estabilidad en los niveles del río Bogotá en toda la cuenca, la parte alta es monitoreada en la estación Santa Rosita (municipio de Suesca, Cundinamarca), en tanto que la parte baja es monitoreada en la estación La Campiña (municipio de Girardot, Tolima).



Se prevé estabilidad para las próximas en el nivel del río Gualí, el cual es monitoreado en la estación La Esperanza, municipio de Mariquita (Tolima).

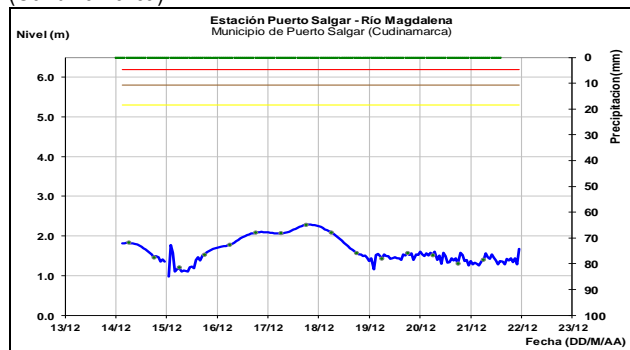


Estabilidad temporal reporta el cauce principal del Magdalena, en el sector comprendido entre las estaciones Nariño (Municipio Nariño, Cundinamarca) y Arrancaplumas (Honda, Tolima).

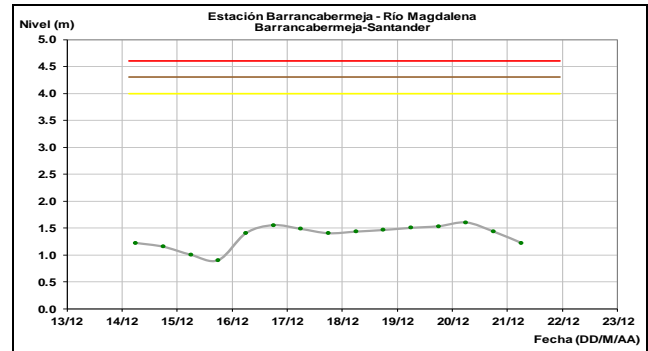
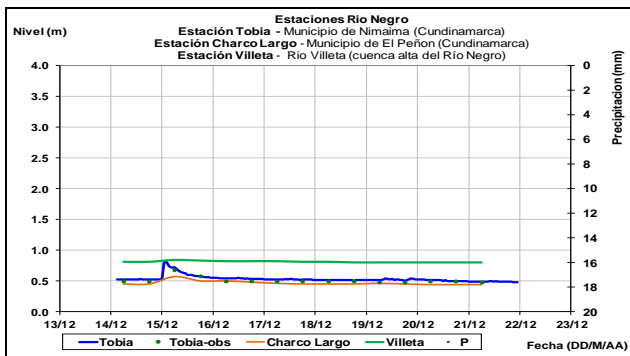
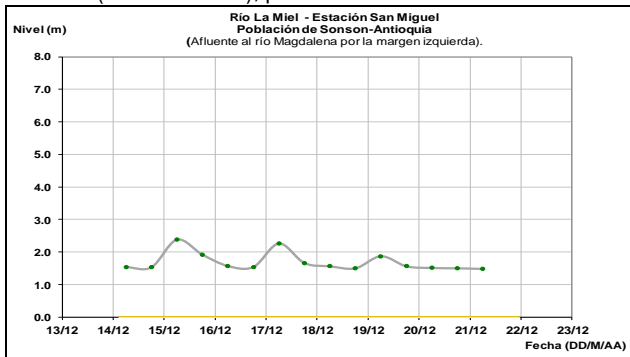


## CUENCA MEDIA

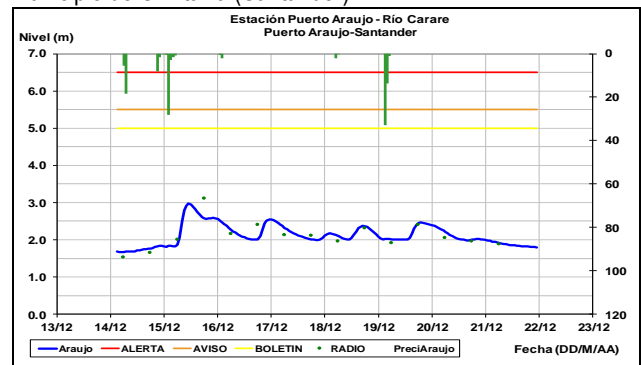
Similar comportamiento de estabilidad temporal se presenta a la altura de los municipios de La Dorada (Caldas) y Puerto Salgar (Cundinamarca).



Los aportantes en esta parte de la cuenca como los ríos La Miel monitoreado a la altura de la estación San Miguel (municipio de Sonsón-Antioquia) y Negro monitoreado en el municipio de Nimaima (Cundinamarca), presentan estabilidad.

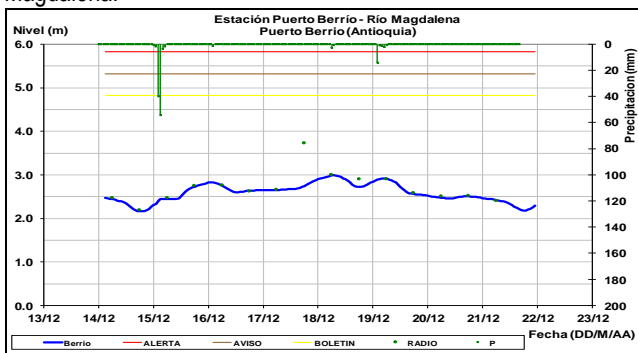


Se prevé que durante las próximas horas prevalezca el descenso del nivel del río Carare (afluente al río Magdalena en la cuenca media) el cual es monitoreado en la estación Puerto Araujo, municipio de Cimitarra (Santander).

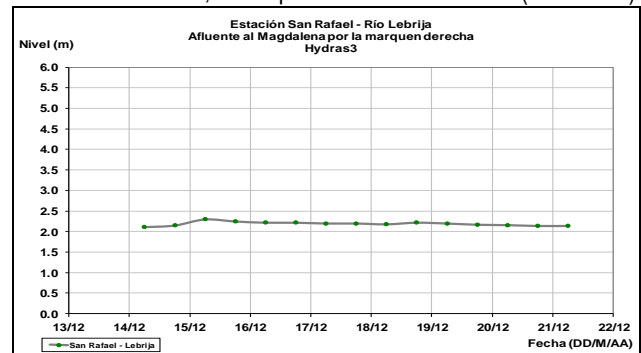


**ALERTA AMARILLA: NIVELES BAJOS EN LA CUENCA MEDIA DEL RÍO MAGDALENA**

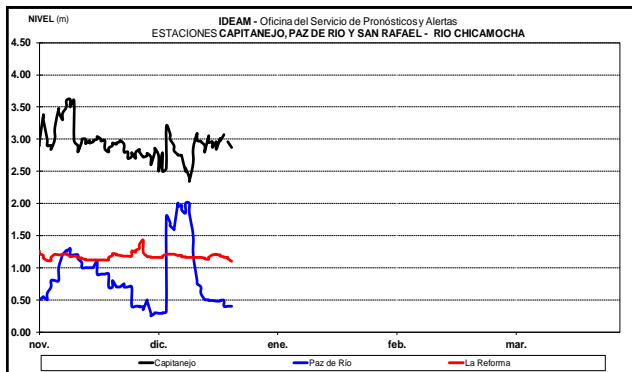
Continúan los bajos niveles en el río Magdalena en la parte media de la cuenca del río Magdalena, en el trayecto entre Puerto Berrío (Antioquia) a Barrancabermeja (Santander). Dado que durante las próximas horas se prevé prevalezca el descenso lento en el nivel con valores bajos, el IDEAM mantiene la recomendación de seguimiento permanente al nivel dado que se podrían presentar restricciones en la navegación para las embarcaciones de gran calado en algunos sectores de la cuenca media y baja del río Magdalena.



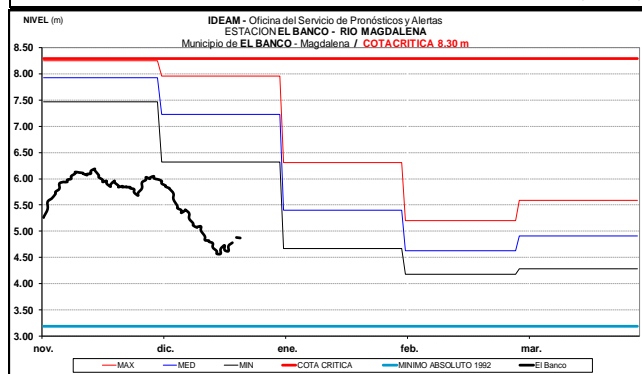
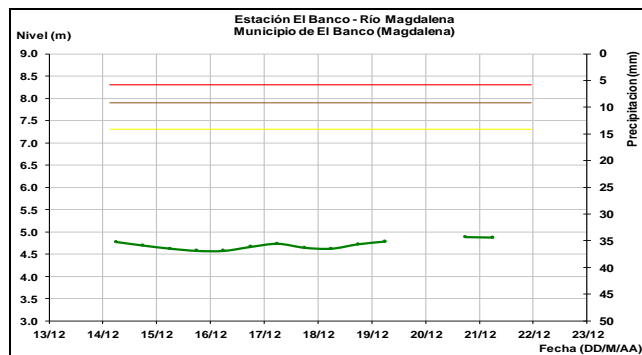
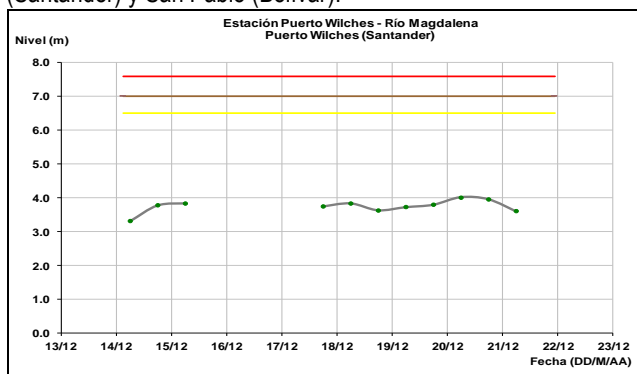
Comportamiento de descenso ligero mantendrá durante los próximos días el nivel del río Lebrija el cual es observado en la estación San Rafael, municipio de Sabana de Torres (Santander).



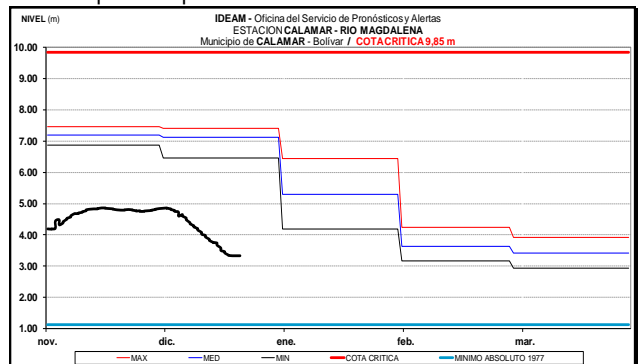
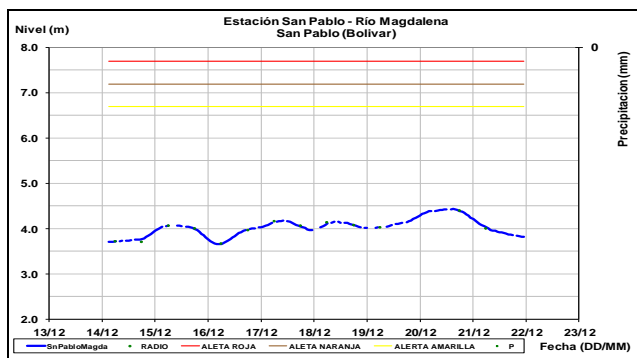
Similar comportamiento de descenso se prevé para el nivel del río Chicamocha, el cual es observado en las estaciones La Reforma y Paz del Río en Boyacá) y Capitanejo, en el departamento de Santander.



Se espera que durante las próximas horas prevalezca el descenso del nivel del cauce principal del Magdalena con valores bajos entre el sector comprendido entre los municipios de Puerto Wilches (Santander) y San Pablo (Bolívar).



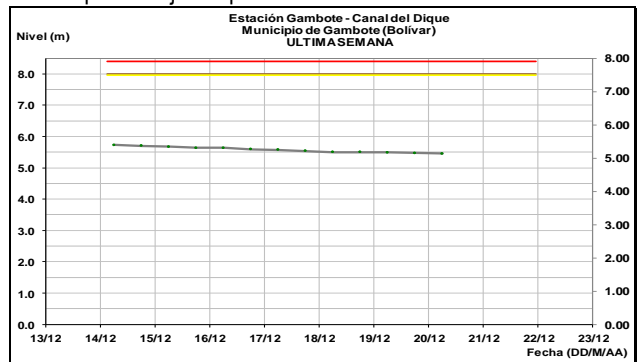
Persiste el descenso en el nivel del río Magdalena en las estaciones Calamar (Bolívar) y San Pedrito (Suán, Atlántico). Los valores actuales se encuentran por debajo de los promedios mínimos para la época.



## CUENCA BAJA

Estabilidad temporal se observa actualmente en el nivel del río Magdalena a la altura del municipio de El Banco (Magdalena), con valores inferiores al promedio de los mínimos históricos del mes de diciembre. Se espera que durante los próximos días el nivel retome comportamiento de descenso.

Se mantiene el descenso en el nivel del río Magdalena en el canal del Dique, a la altura del municipio de Gambote (Bolívar), con valores por debajo del promedio mínimo histórico del mes.



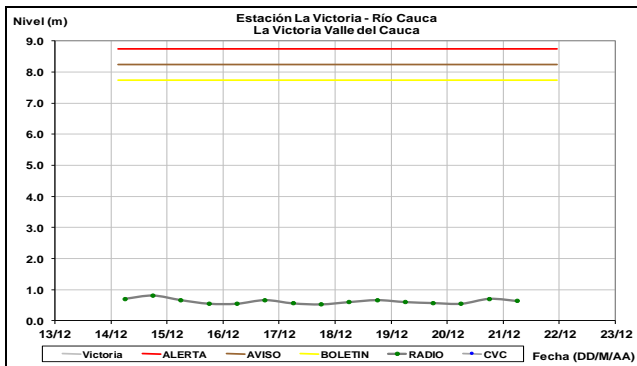
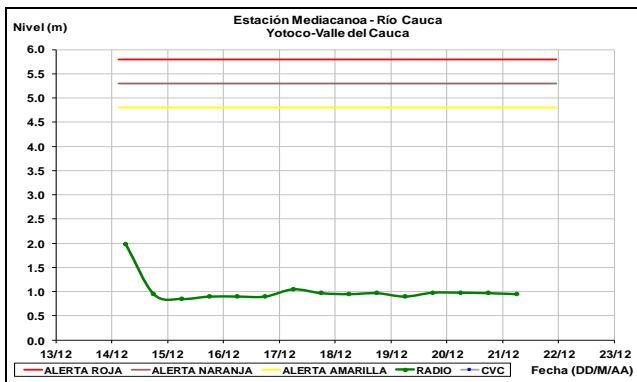
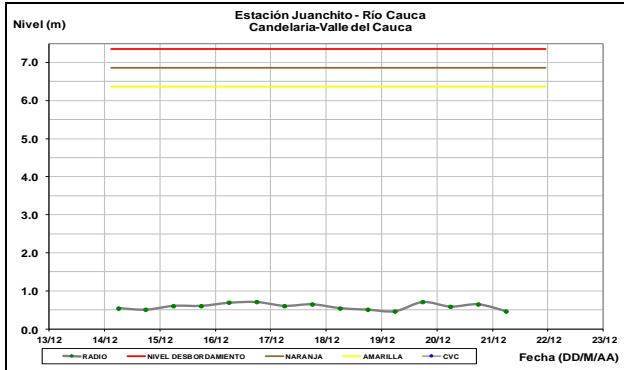
## CUENCA DEL RÍO CAUCA

En general se presenta comportamiento de muy ligero descenso en los niveles del río Cauca, con valores que corresponden al rango de los promedios mínimos históricos mensuales de la época en toda la cuenca.

### CUENCA ALTA

Descenso lento se espera prevalezca durante las próximas horas en el nivel del cauce principal del río Cauca en las estaciones Juanchito (municipio de La Candelaria), Mediacañoa (municipio de Yotoco) y La Victoria.

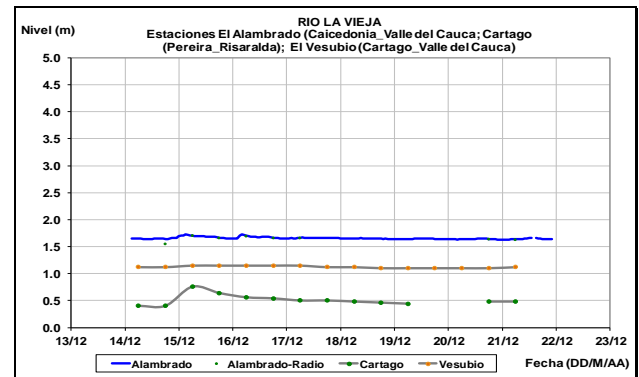
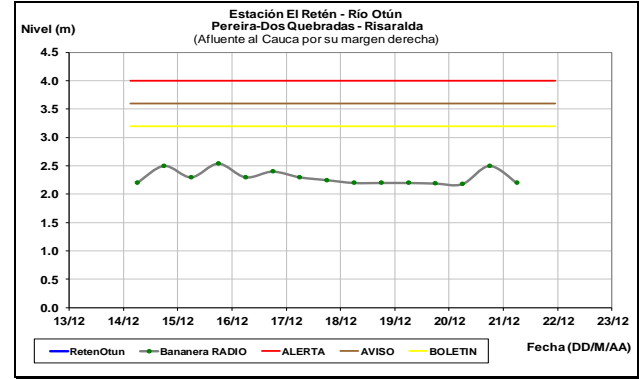
Se destaca los valores bajos en los que se encuentra el nivel.



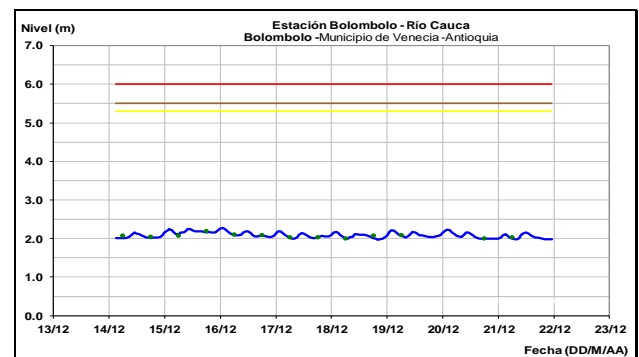
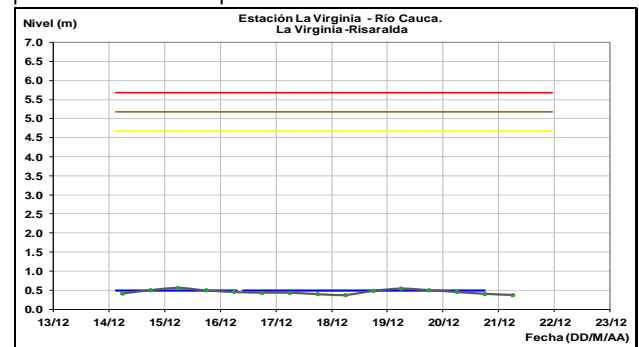
### CUENCA MEDIA

Durante los próximos días no se prevén oscilaciones significativas en los niveles de los ríos aportantes al Cauca del eje cafetero como el Otún monitoreado en la estación El Retén (municipios de Dos Quebradas y Pereira, Risaralda) y La Vieja monitoreado en las

estaciones El Alambrado (municipio de Caicedonia) y Cartago, (Valle del Cauca).



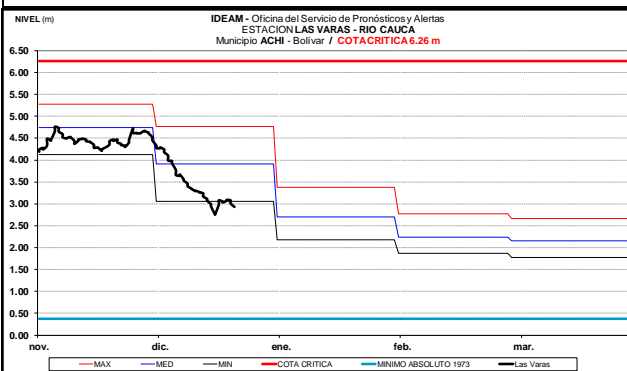
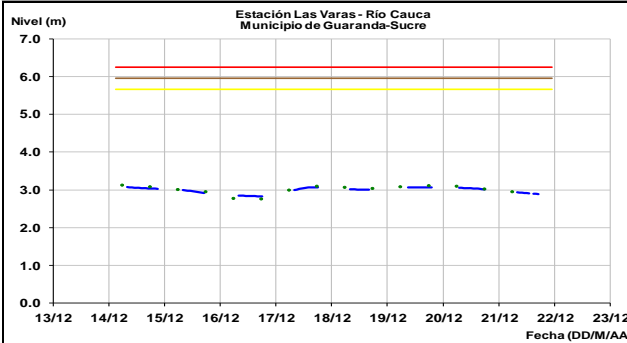
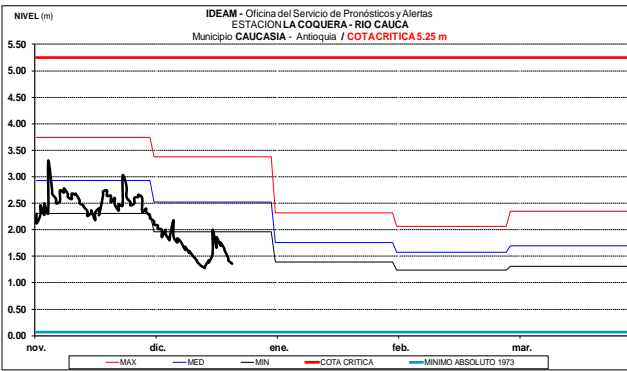
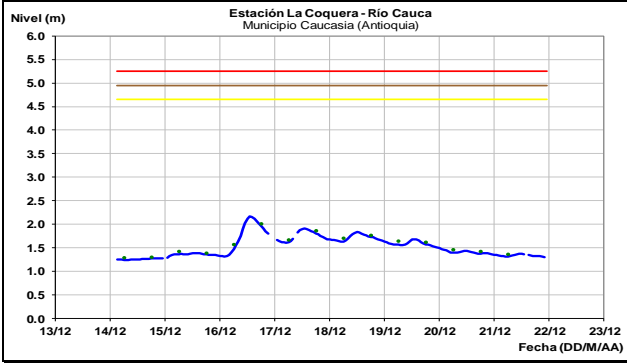
Estabilidad en el nivel del cauce principal del río Cauca, a la altura de los municipios de La Virginia (Risaralda) y Venecia (Antioquia, estación Bolombolo), con valores bajos respecto a los promedios históricos para el mes de diciembre.



## CUENCA BAJA

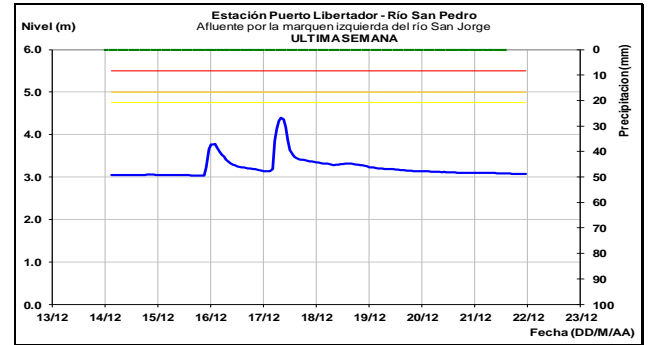
Se prevé persista el descenso lento durante las próximas horas para el nivel del cauce principal del río Cauca en los municipios de Caucaasia (Antioquia) y Guaranda (Sucre).

Los valores actuales son característicos de estados bajos.



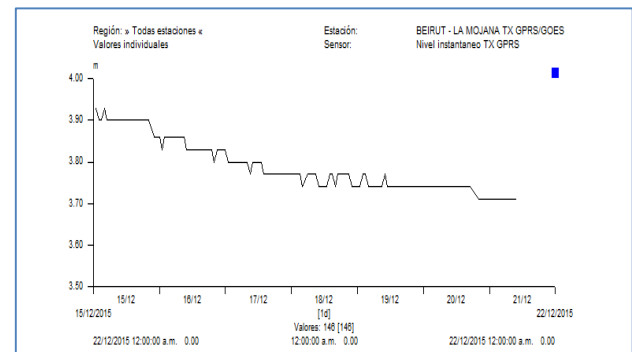
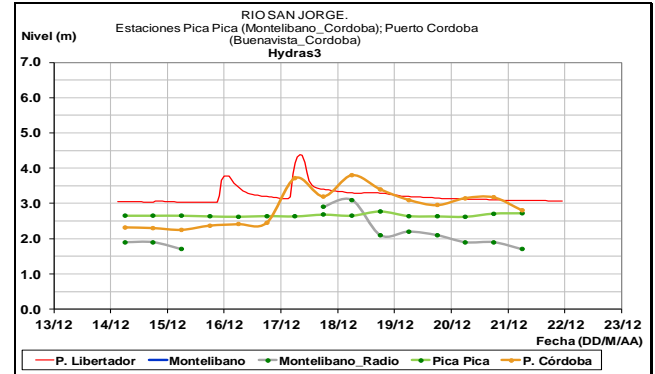
## CUENCA DEL RÍO SAN JORGE

Durante los próximos días se prevé persista el descenso lento en el nivel del río San Pedro (afluente del río San Jorge) a la altura de la estación Puerto Libertador.



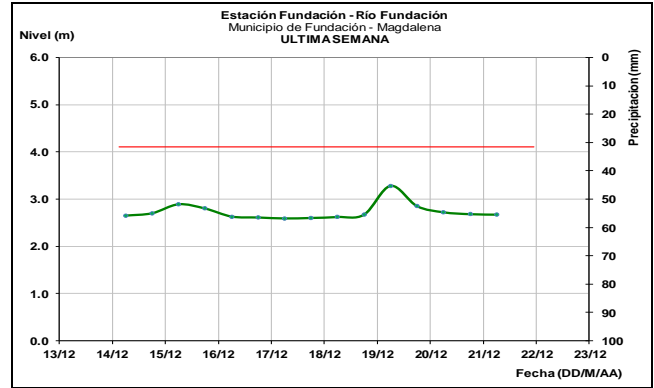
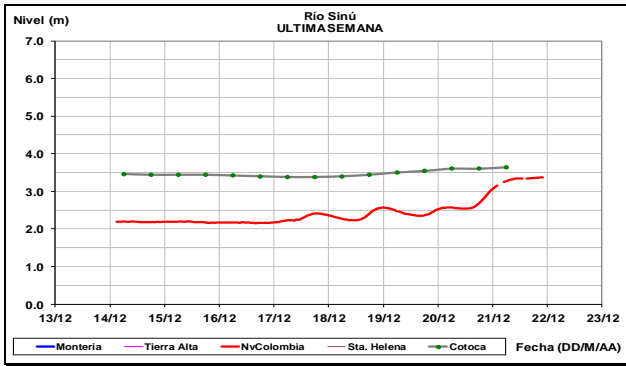
Similar comportamiento de descenso se espera persista durante las próximas horas en el nivel del cauce principal del San Jorge el cual es monitoreado en las estaciones Pica Pica, Montelibano y Pto Córdoba.

No hay aportes importantes del río San Jorge al complejo de ciénagas de La Mojana.



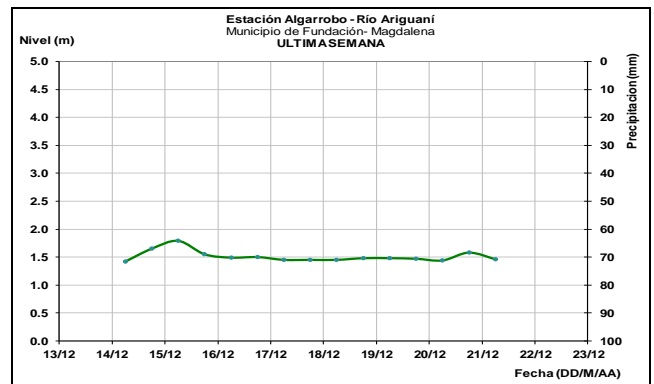
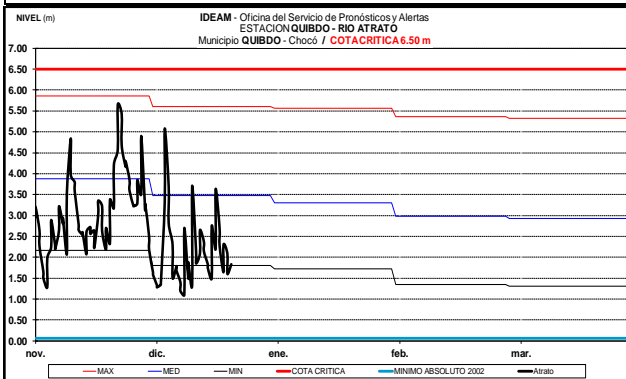
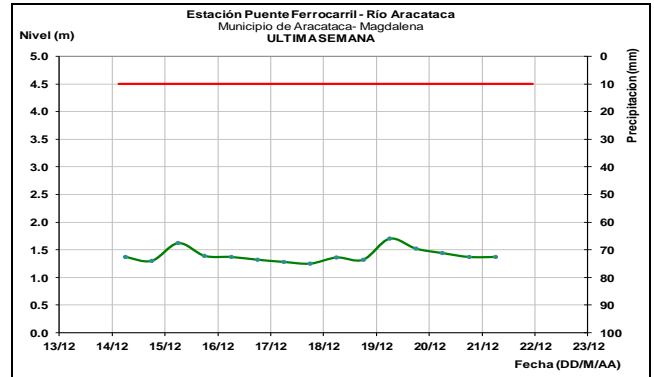
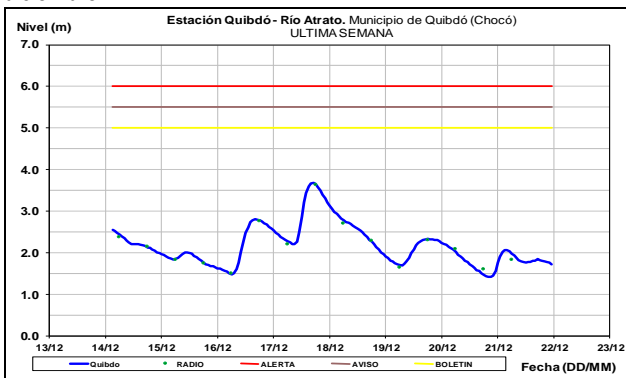
## CUENCA DEL RÍO SINÚ

Estabilidad en los niveles del río Sinú, a la altura de las estaciones: Nueva Colombia, Montería y Cotocá Abajo, donde el nivel se encuentra influenciado por la operación del embalse de Urrá.



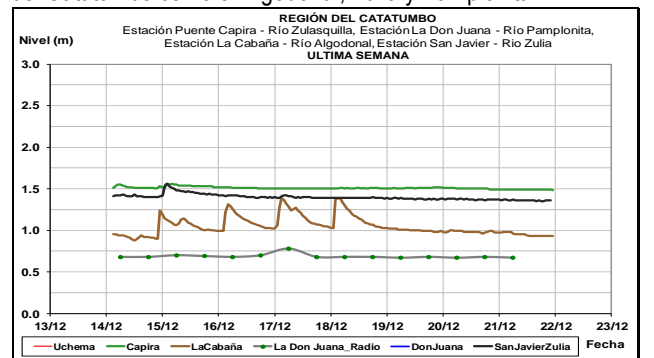
## CUENCA DEL RÍO ATRATO

Prevalecerán las oscilaciones ligeras para las horas de la madrugada en el nivel del río Atrato monitoreado en el municipio de Quibdó (Chocó). Los valores actuales son representativos de los estados bajos respecto a los promedios históricos del mes de diciembre.



## CUENCA DEL CATATUMBO

Estabilidad en los niveles se observa en los ríos de la vertiente del Catatumbo como el Algodonal, Zulia y Pamplonita.



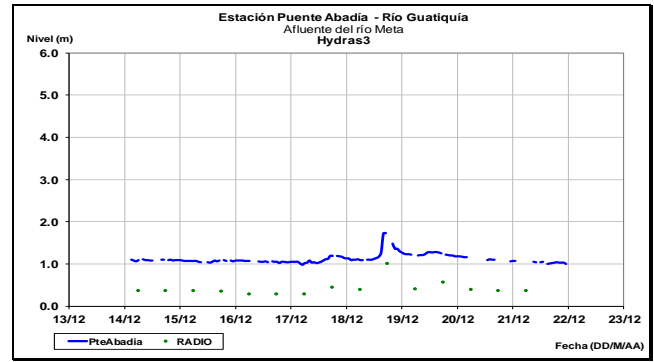
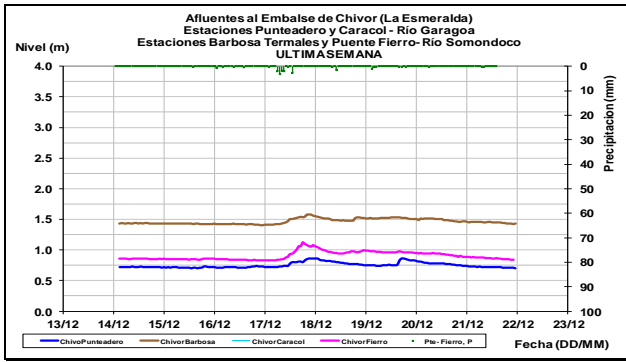
## OTRAS CUENCAS

### SIERRA NEVADA DE SANTA MARTA

Se espera descenso ligero para para las próximas horas en los niveles de los ríos Aracataca, Tucurínca, Frío, Sevilla, Fundación y Ariguani.

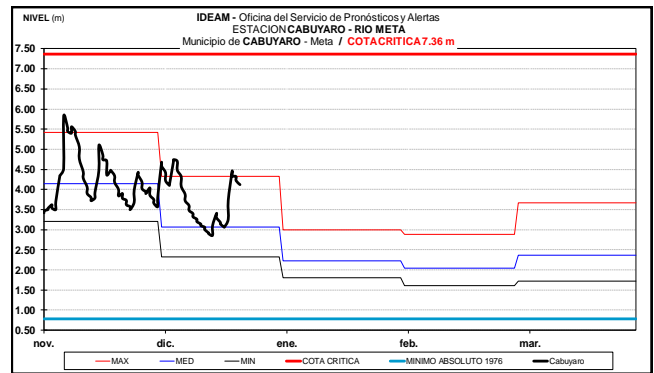
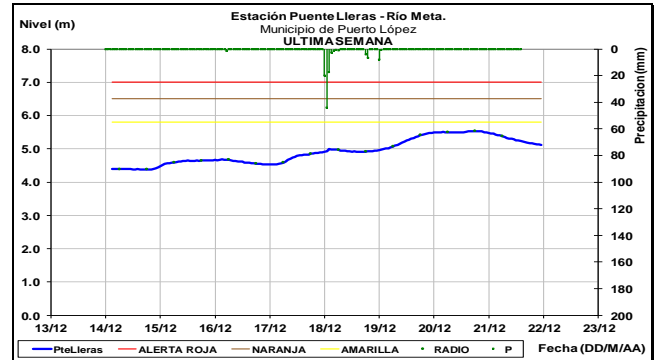
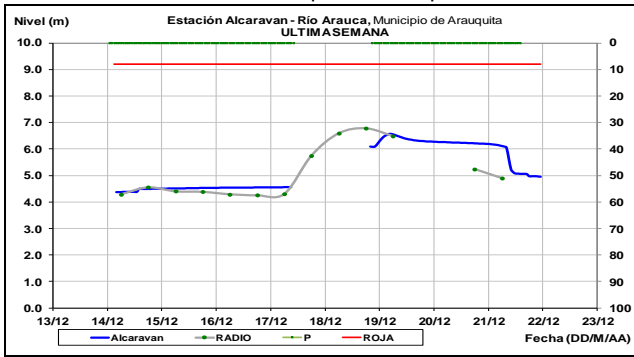
### AFLUENTES AL EMBALSE DE LA ESMERALDA (CHIVOR)

Continúa el leve descenso en el nivel de los ríos Garagoa y Somondoco, aportantes al embalse La Esmeralda (Chivor).



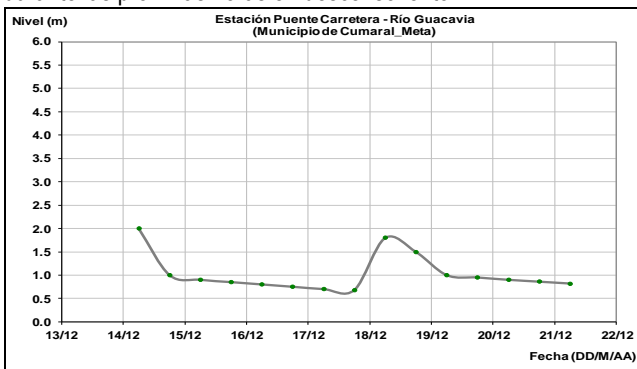
## CUENCA DEL RÍO ARAUCA

Durante las próximas horas se espera continúe en descenso el cauce principal del río Arauca el cual es observado a la altura de la estación Alcaraván en el municipio de Arauquita.



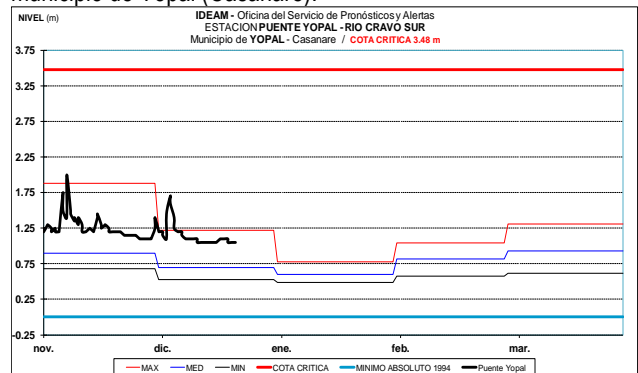
## CUENCA DEL RÍO META

Dado que se ha observado durante los últimos dos días descenso sostenido en los niveles de los ríos aportantes a la cuenca del Meta ubicados en el piedemonte llanero como el Guacavía (Cumaral, Meta), Guatiquía (Villavicencio, Meta) y Humea (Medina, Cundinamarca), se prevé que el cauce principal del Meta a la altura de las estaciones Puente Lleras y Cabuyaro se mantenga durante las próximas horas en descenso lento.



## CUENCA DEL RÍO CRAVO SUR

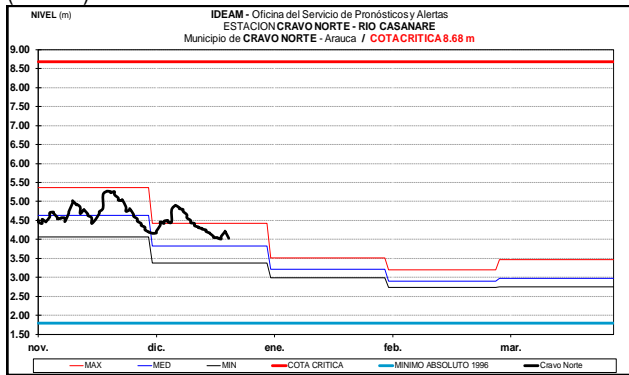
Se prevé descenso durante las próximas horas para el nivel del río Cravo Sur el cual es monitoreado en la estación Puente Yopal, municipio de Yopal (Casanare).





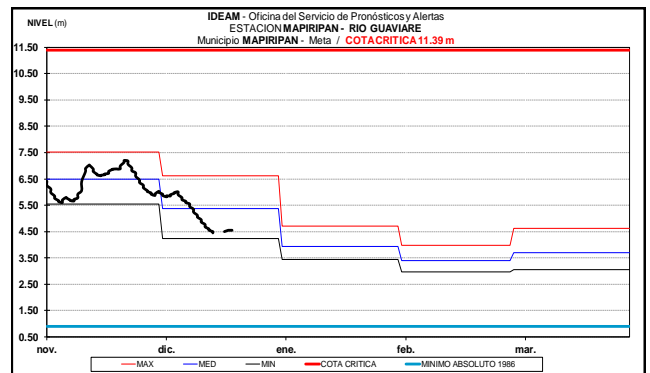
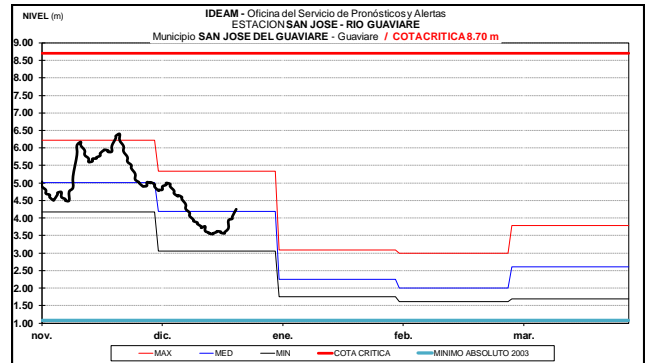
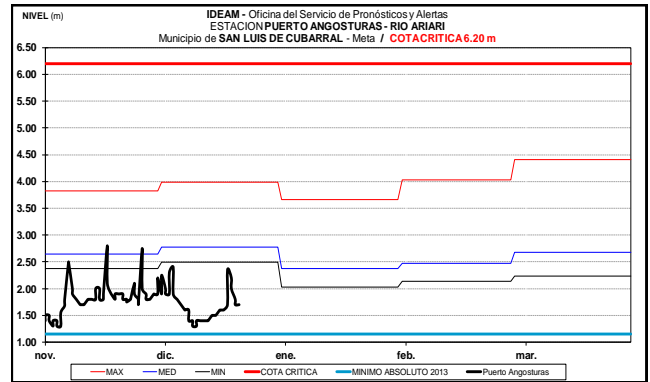
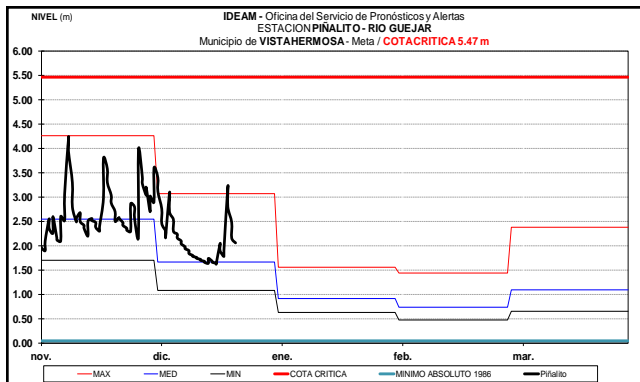
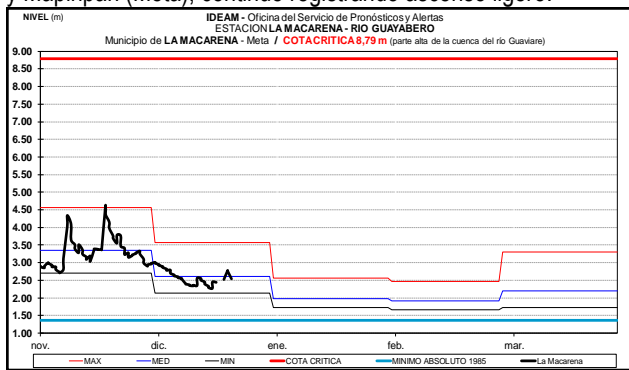
## CUENCA DEL RÍO CASANARE

Se espera prevalezca el descenso en el nivel del río Casanare durante las próximas horas a la altura del municipio de Cravo Norte (Arauca).



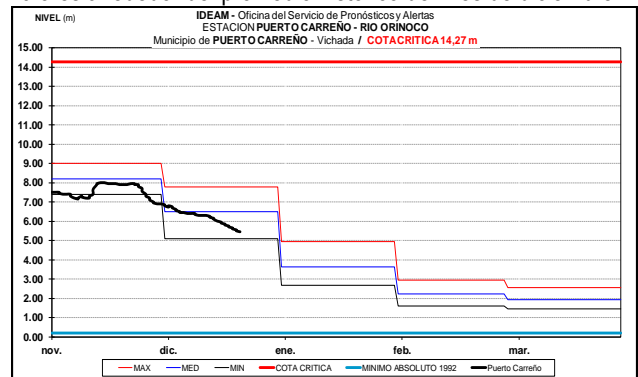
## CUENCA DEL RÍO GUAVIARE

Dado que los afluentes de la parte alta del río Guaviare ubicados en sectores del piedemonte llanero (Guayabero, Güejar y Ariari) han presentado algunos incrementos súbitos moderados en los últimos días, se prevé que aún para hoy el cauce principal del río Guaviare, monitoreado en los municipios de San José de Guaviare y Mapiripán (Meta), continúe registrando ascenso ligero.



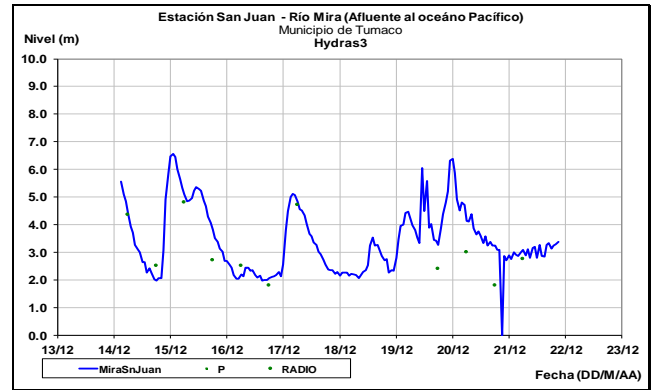
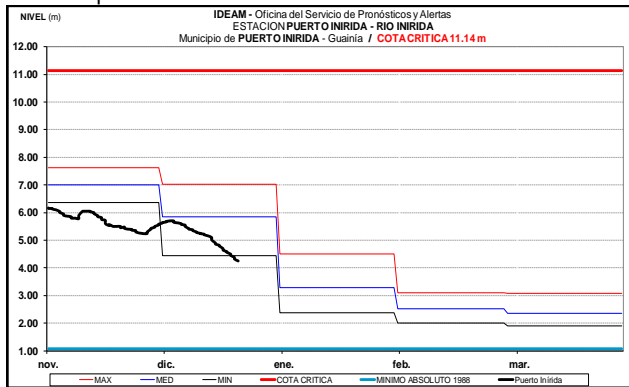
## CUENCA DEL RÍO ORINOCO

El río Orinoco monitoreado a la altura de la estación Puerto Carreño (Vichada), registra leve descenso en los niveles con valores alrededor del promedio histórico del mes de diciembre.



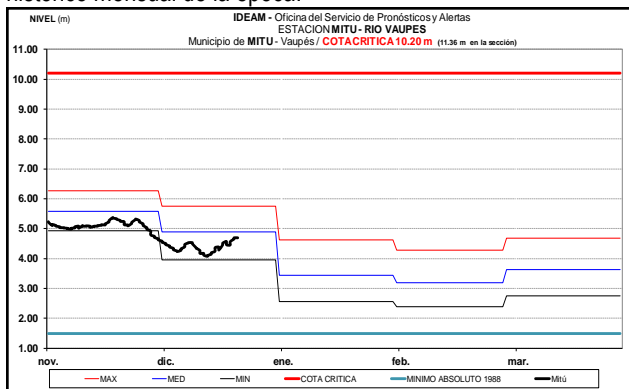
## CUENCA DEL RIO INÍRIDA (CUENCA BAJA)

Leve descenso en el nivel del río Inírida a la altura del municipio de Puerto Inírida, con valores alrededor de los promedios históricos de esta época del año.



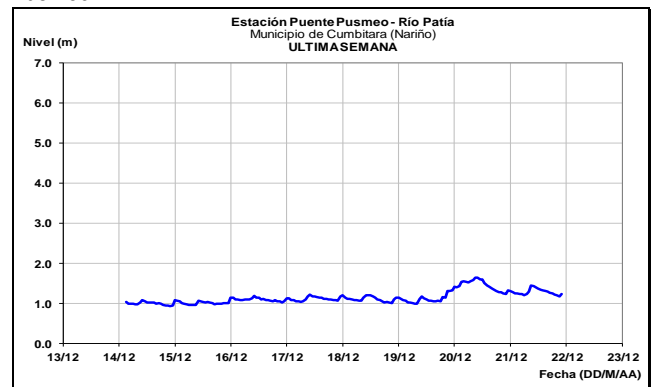
## RÍO VAUPÉS

El río Vaupés en la estación Mitú reporta ligeras oscilaciones con tendencia actual al ascenso lento y valores cercanos al promedio histórico mensual de la época.



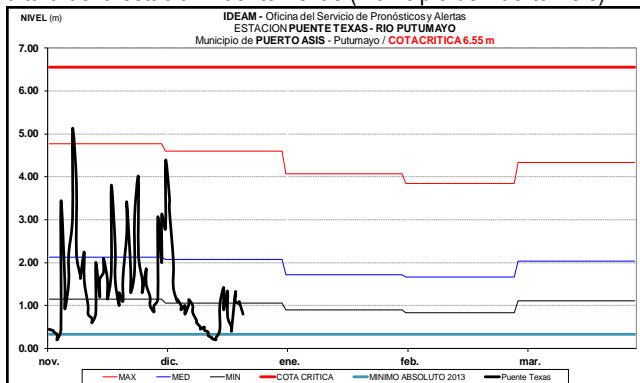
## RÍO PATÍA

No se descartan oscilaciones ligeras en el nivel del río Patía a la altura del municipio de Cumbitara (Nariño), estación Puente Pusmeo.



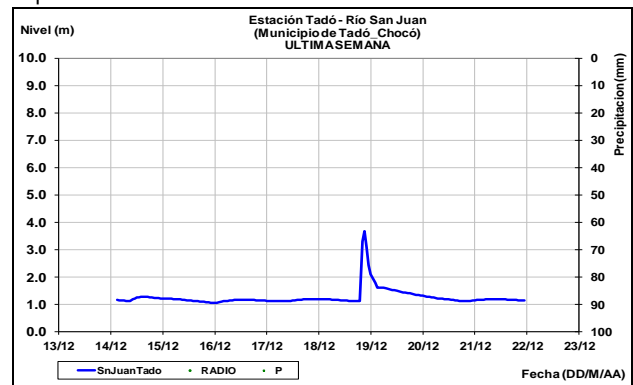
## RÍO PUTUMAYO

Moderadas fluctuaciones continúa reportando el nivel del río Putumayo en la parte alta de la cuenca el cual es monitoreado a la altura de la estación Puente Texas (municipio de Puerto Asís).



## RIO SAN JUAN

No se descartan nuevas oscilaciones en el nivel del río San Juan el cual es monitoreado a la altura de la estación Tadó en el departamento del Chocó.



## RÍO MIRA

Se espera persistan las oscilaciones en el nivel del río Mira a la altura de la estación de la estación de San Juan en el municipio de Tumaco.

## RIO AMAZONAS

Es probable que el nivel del río Amazonas a la altura de Leticia se encuentre temporalmente estabilizado con valores cercanos al promedio histórico del mes de diciembre.

**ALERTA ROJA. PARA TOMAR ACCIÓN** Advierte a los sistemas de prevención y atención de desastres sobre la amenaza que puede ocasionar un fenómeno con efectos adversos sobre la población, el cual requiere la atención inmediata por parte de la población y de los cuerpos de atención y socorro. Se emite una alerta sólo cuando la identificación de un evento extraordinario indique la probabilidad de amenaza inminente y cuando la gravedad del fenómeno implique la movilización de personas y equipos, interrumpiendo el normal desarrollo de sus actividades cotidianas.

**ALERTA NARANJA. PARA PREPARARSE** Indica la presencia de un fenómeno. No implica amenaza inmediata y como tanto es catalogado como un mensaje para informarse y prepararse. El aviso implica vigilancia continua ya que las condiciones son propicias para el desarrollo de un fenómeno, sin que se requiera permanecer alerta.

**ALERTA AMARILLA. PARA INFORMARSE** Es un mensaje oficial por el cual se difunde información. Por lo regular se refiere a eventos observados, reportados o registrados y puede contener algunos elementos de pronóstico a manera de orientación. Por sus características pretéritas y futuras difiere del aviso y de la alerta, y por lo general no está encaminado a alertar sino a informar.

**CONDICIONES NORMALES** La información que se suministra se encuentra dentro de los rangos normales.

Director General  
**OMAR FRANCO TORRES**

Jefe Oficina del Servicio de Pronósticos y Alertas  
**CHRISTIAN EUSCATEGUI**

Hidrólogo de turno:  
**Sergio Armando BARBOSA CASAS**

Correo electrónico: [alertasideam@gmail.com](mailto:alertasideam@gmail.com)  
Calle 25 D No. 96 B-70. Bogotá D. C.  
Teléfono: PBX 3527160 - Ext. 1330-1334-1335-1336