



# INFORME HIDROLÓGICO DIARIO N° 056

Bogotá D. C, domingo 25 de febrero de 2018  
Hora de actualización 11:30 a.m.

Observación: el presente informe puede ser corregido y/o actualizado en el futuro. No representa una certificación oficial del IDEAM

**ALERTA ROJA. PARA TOMAR ACCIÓN**

**ALERTA NARANJA. PARA PREPARARSE**

**ALERTA AMARILLA. PARA INFORMARSE**

De acuerdo con la información registrada en las estaciones automáticas en tiempo real y los reportes telefónicos para los ríos en los cuales se cuenta con infraestructura de observación, se describe el estado de los niveles de los ríos en las principales cuencas del territorio nacional. Es importante resaltar que los datos de los niveles de los ríos, registrados diariamente por el IDEAM, corresponden al nivel del agua del río registrado en los limnómetros (miras ubicadas en una de las márgenes del río).

## ÁREA HIDROGRÁFICA MAGDALENA - CAUCA

### ÁREA HIDROGRÁFICA CARIBE

#### CUENCA DEL RÍO MAGDALENA

##### CUENCA ALTA

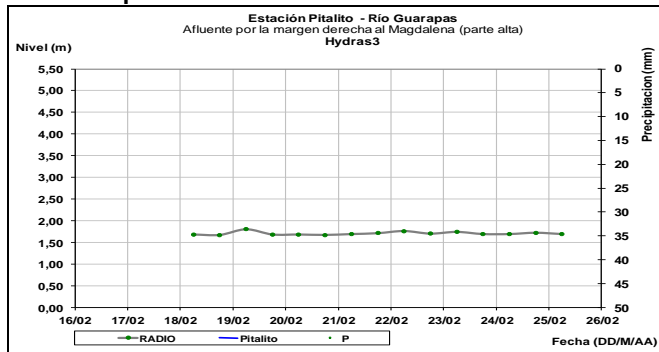
**ALERTA ROJA:** PROBABILIDAD DE CRECIENTES SÚBITAS EN EL RÍO FORTALECILLAS Y CEIBAS.

Producto de las continuas precipitaciones que se registran en la parte alta de las cuencas de los ríos Fortalecillas y Ceibas, se han presentado incrementos de nivel de estos ríos, que alcanzan valores altos. Especial atención a los municipios de Neiva, Tello, Barayá y Villavieja (Huila).

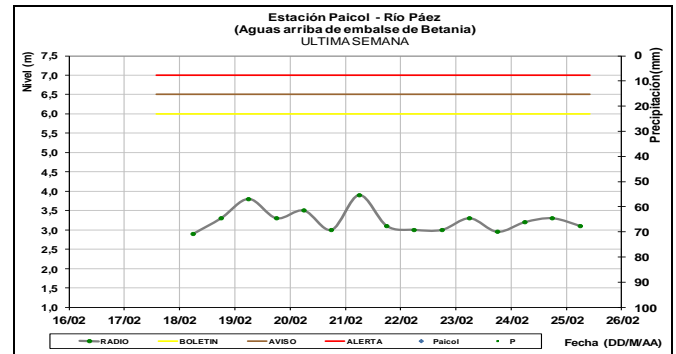
**ALERTA NARANJA:** PROBABILIDAD DE INCREMENTOS SÚBITOS EN LOS NIVELES DE LOS RÍOS DEL DEPARTAMENTO DEL HUILA.

Se mantiene este nivel de alerta dado que se presentaron lluvias importantes sobre diferentes sectores del departamento del Huila, las cuales pueden generar incrementos súbitos en aportantes al río Magdalena tales como el Bache, Páez, Juncal, Yaguará, Íquira, Neiva, entre otros ríos directos al Magdalena en la parte alta.

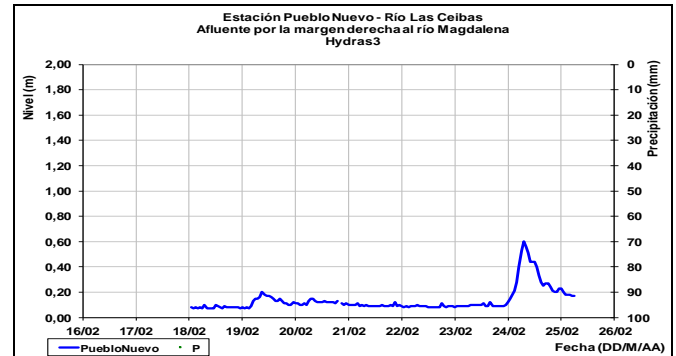
#### Río Guarapas



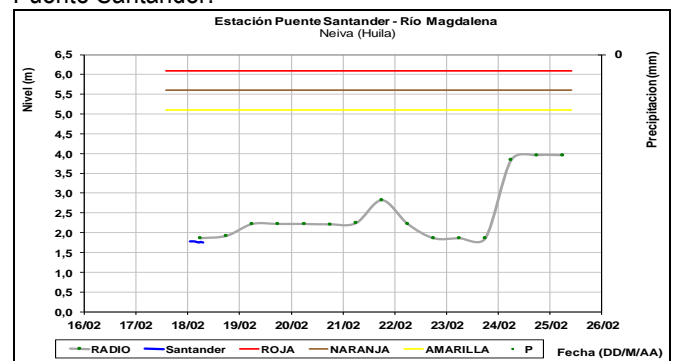
#### Río Páez



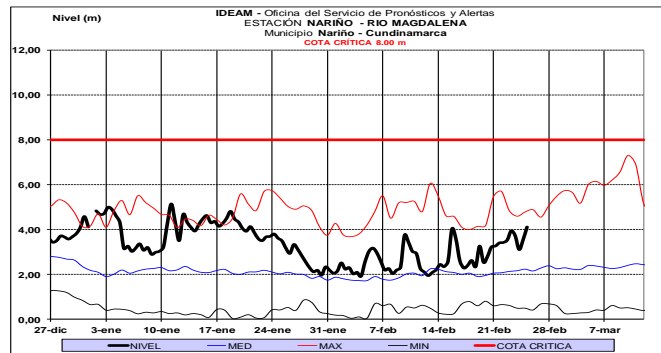
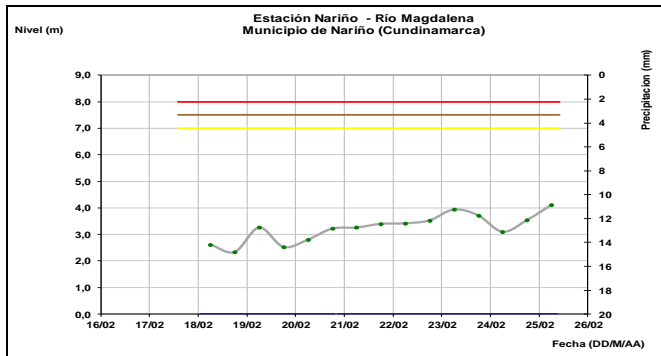
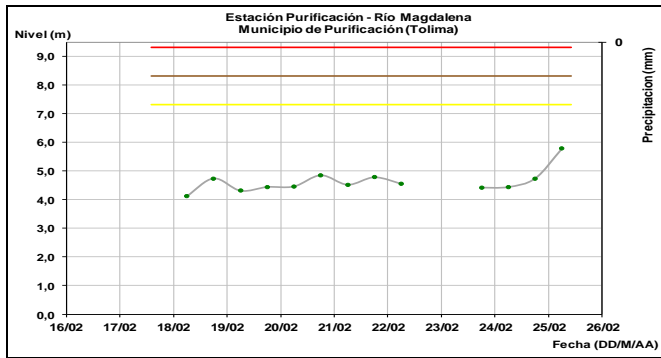
#### Río Las Ceibas



Incremento de nivel del río Magdalena a la altura de la estación Puente Santander.



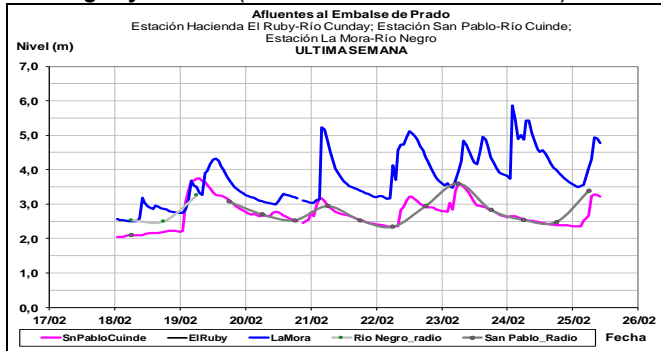
Se presenta moderada tendencia de ascenso en los niveles del río Magdalena a la altura de las estaciones Purificación (Tolima) y Nariño (Cundinamarca), los cuales registran valores alrededor de los promedios históricos de la época.



**ALERTA ROJA: CRECIENTES SÚBITA EN LOS RÍOS APORTANTES AL EMBALSE DE PRADO**

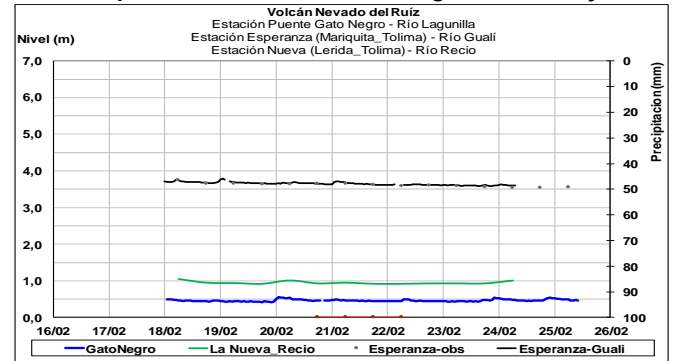
Continúan las crecientes súbitas en el río Negro, aportantes al embalse de Prado, producto de las fuertes lluvias que se han registrado durante los últimos días sobre sectores del departamento de Tolima.

**Río Negro y Cuinde (Afluente al embalse de Prado)**

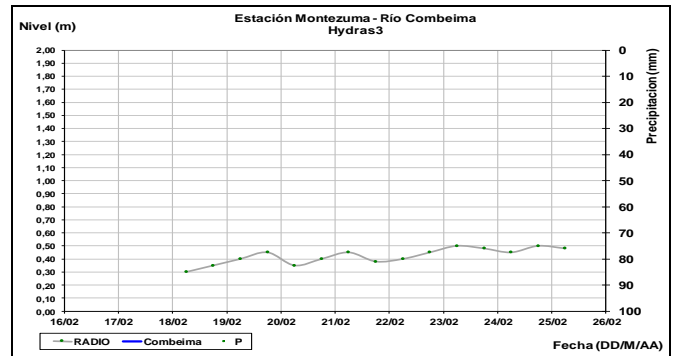


**ALERTA NARANJA: PROBABILIDAD DE INCREMENTOS EN LOS NIVELES DE LOS RÍOS DEL DEPARTAMENTO DE TOLIMA**  
Se mantiene esta alerta para los ríos del centro y sur del Tolima como Gualí, Lagunilla, Totaré, Coello, Combeima, Luisa, Tetuán, Ortega, Cucuana, Aipe y Chenche. El IDEAM recomienda a pobladores ribereños y autoridades locales estar atentos al comportamiento de los niveles de estos ríos y sus afluentes, dado que se espera continúen las lluvias de variada intensidad en gran parte del departamento.


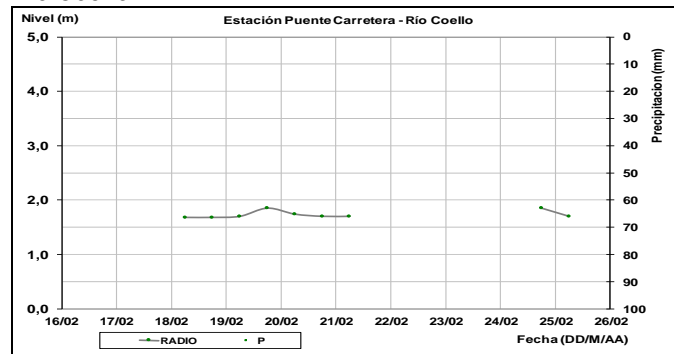
**Ríos Parque Natural Los Nevados Lagunilla, Gualí y Recio**



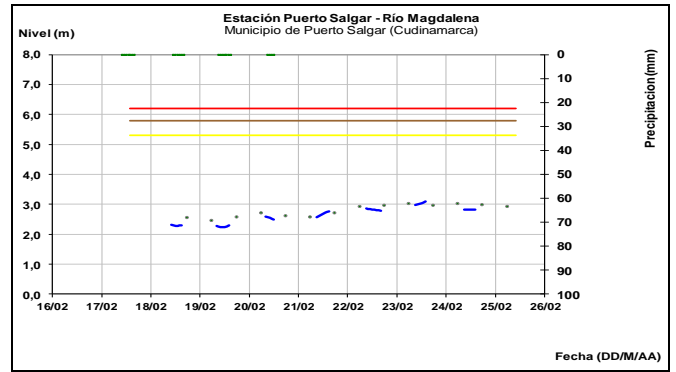
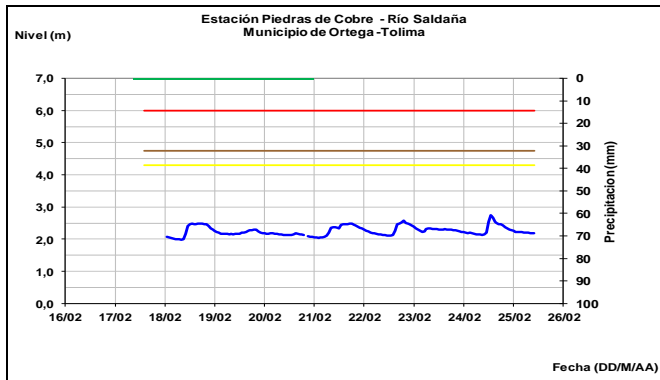
**Río Combeima**



**Río Coello**

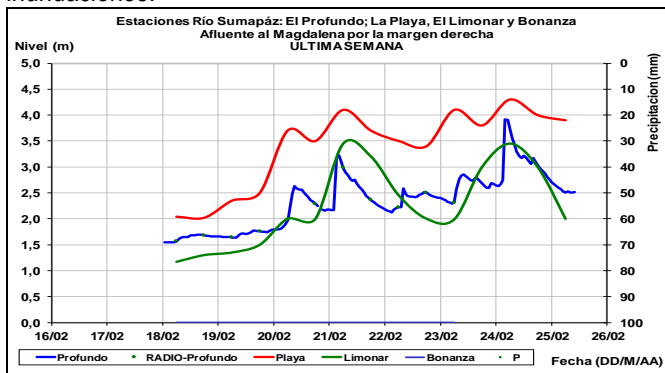


**Río Saldaña (municipio de Ortega, Tolima).**  
Ligeras fluctuaciones del nivel del río Saldaña, con moderado descenso para hoy.



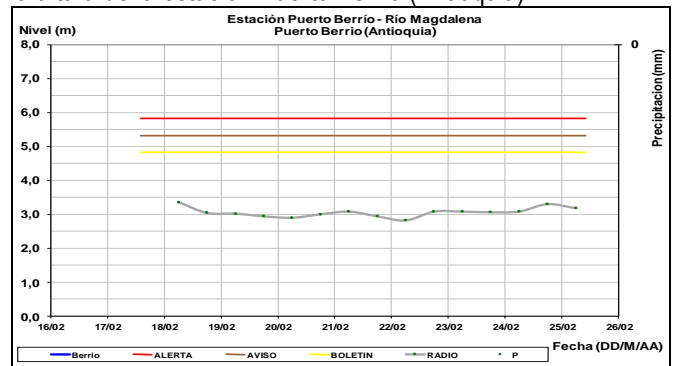
**ALERTA ROJA: CRECIENTES SÚBITAS PARA EL RÍO SUMAPAZ**

Aunque en la parte alta el nivel del río Sumapaz ha descendido en las últimas horas, hacia aguas abajo a la altura de los municipios de Pandi (Cundinamarca) y Melgar (Tolima), se registran valores altos por el tránsito de la creciente del día anterior. El IDEAM recomienda a la población ribereña, así como a las autoridades de Gestión del Riesgo, estén atentos al comportamiento de los niveles en la cuenca del río Sumapaz y tomen medidas necesarias ante posibles afectaciones por inundaciones.



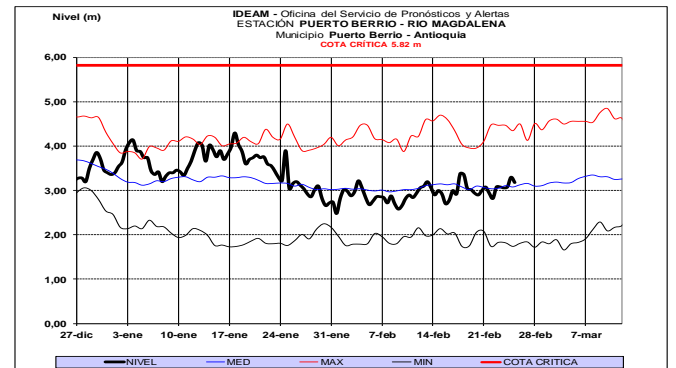
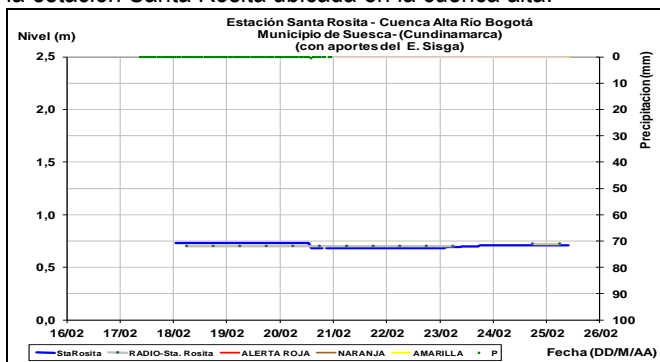
**CUENCA MEDIA**

Comportamiento estable con valores alrededor de los promedios históricos de la época, reporta el río Magdalena a la altura de la estación Puerto Berrío (Antioquia).

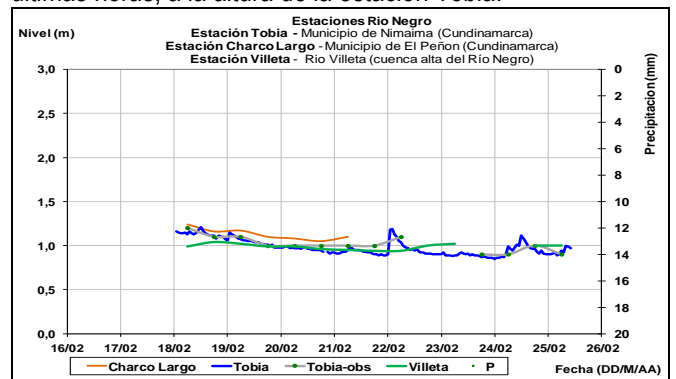


**Río Bogotá**

Se mantiene con niveles estables el río Bogotá a la altura de la estación Santa Rosita ubicada en la cuenca alta.

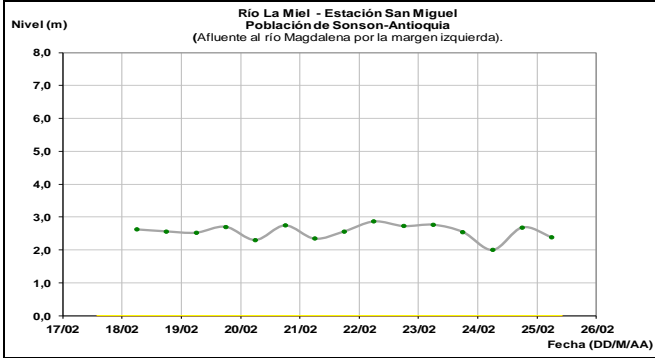


El río Negro registra ligeras variaciones en su nivel en las últimas horas, a la altura de la estación Tobía.

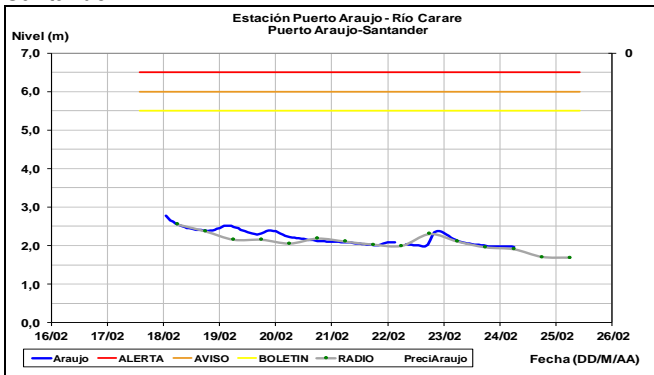


Fluctuaciones leves con tendencia estable en los niveles del río Magdalena a la altura de del municipio de Puerto Salgar (Cundinamarca), con valores cercanos a los promedios históricos de la época.

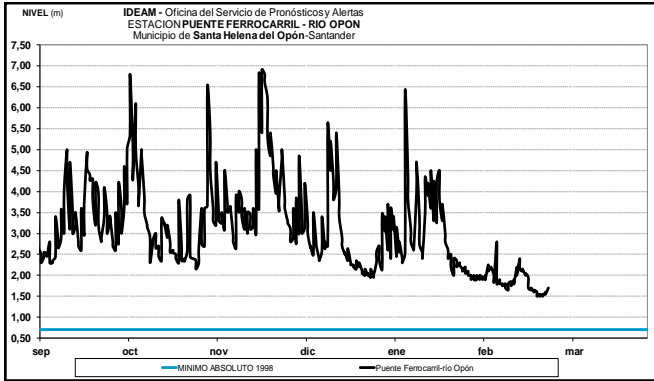
Se presenta un descenso moderado en los niveles de los ríos La Miel y Guarinó, con valores en el intervalo medio a bajo.



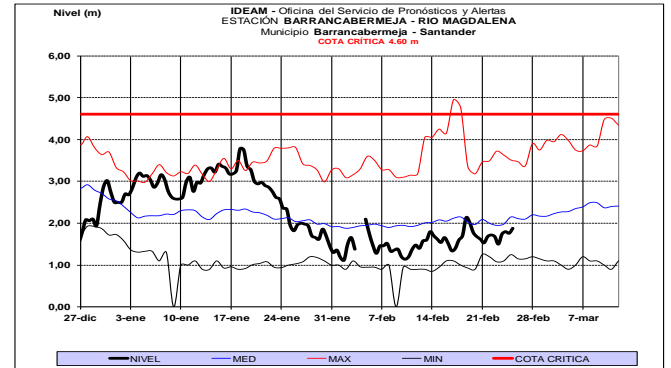
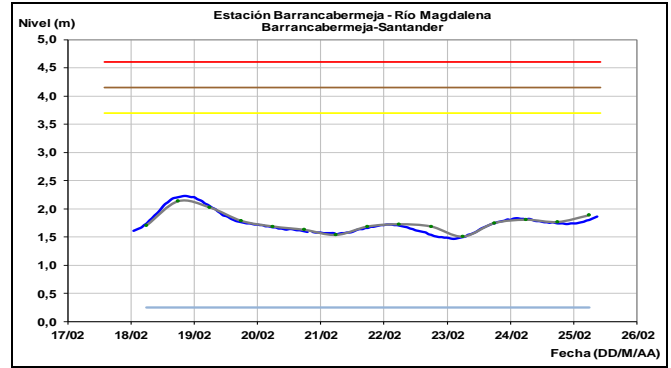
Descenso en el nivel del río Carare, el cual es monitoreado en la estación Puerto Araujo en el municipio de Cimitarra-Santander.



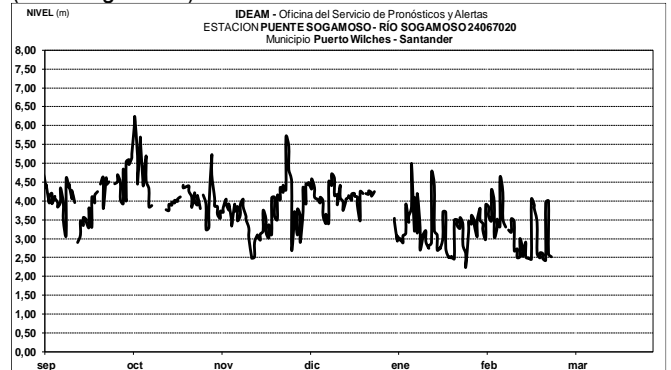
En el río Opón se registran oscilaciones en el nivel, con tendencia al descenso.



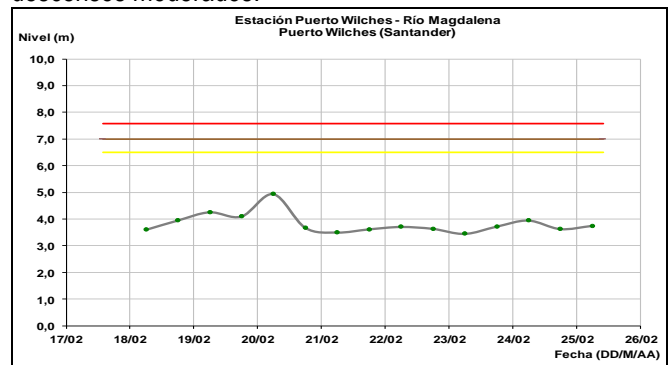
Ligera fluctuación en el río Magdalena a la altura de la estación Barrancabermeja, con valores por debajo a los promedios históricos de la época.

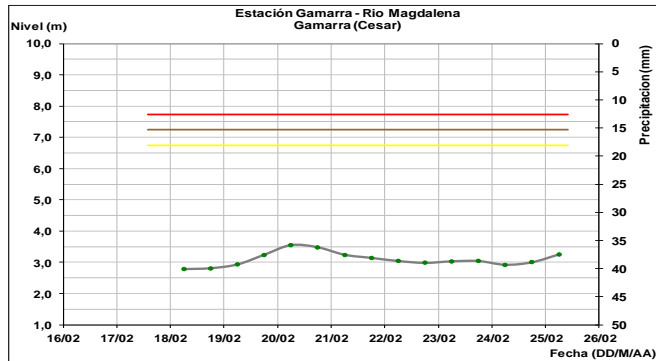
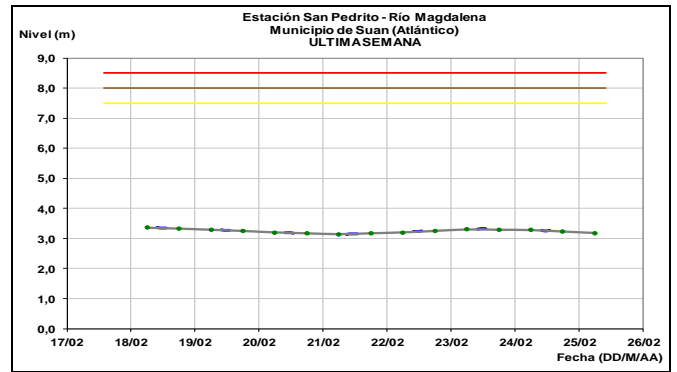
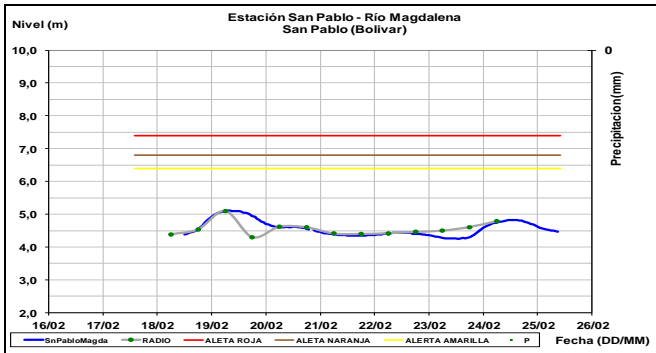


El río Sogamoso registra moderadas fluctuaciones en los niveles producto de la operación del embalse de Topocoro (Hidrosogamoso).

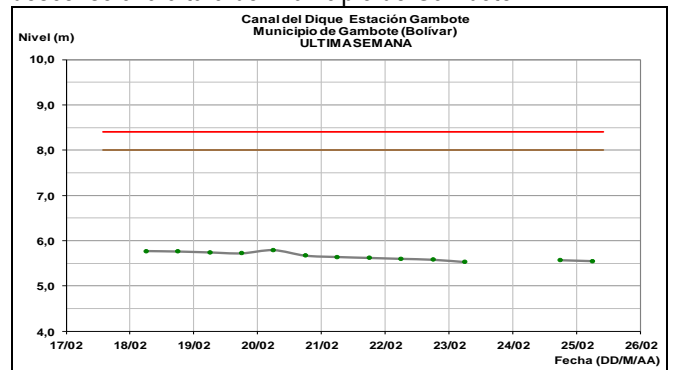


Se observa tendencia de ascenso en el río Magdalena a la altura de la población de Puerto Wilches (Santander), mientras que en San Pablo (Bolívar) y Gamarra (Cesar) se observan descensos moderados.



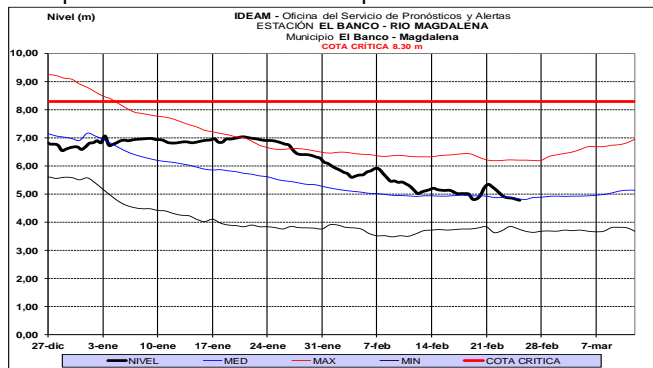


Los niveles en el canal del Dique presentan tendencia al descenso a la altura del municipio de Gambote.

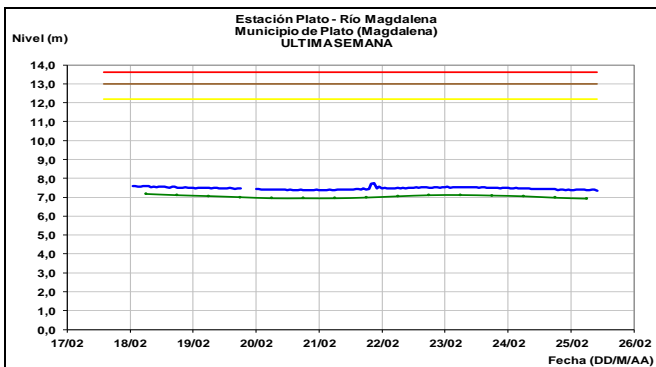
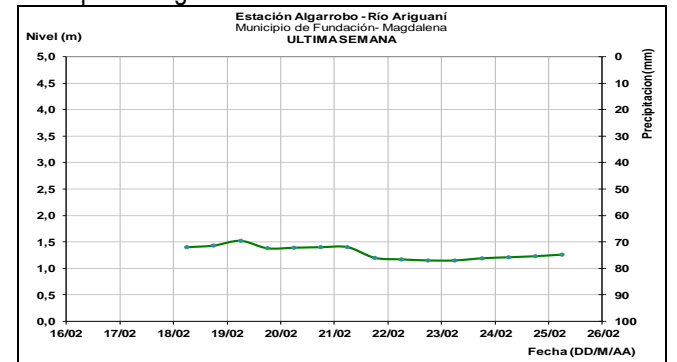


## CUENCA BAJA

Se mantiene la tendencia de descenso el nivel del río Magdalena a la altura de El Banco y Plato en Magdalena y San Pedro en el Atlántico, respectivamente, con valores cercanos a los promedios históricos de la época.



Nivel estable del río Ariguaní, el cual es monitoreado en el municipio de Algarrobo.



## CUENCA DEL RIO CAUCA

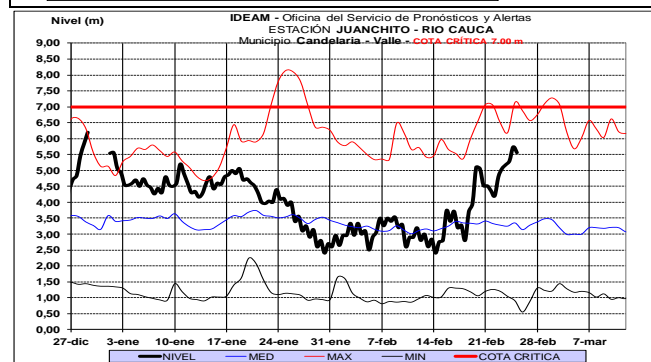
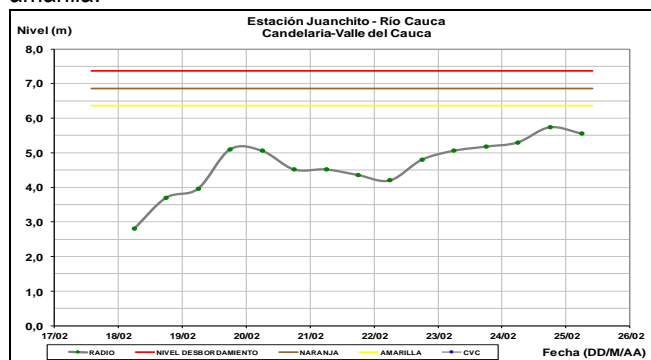
### CUENCA ALTA

**ALERTA NARANJA:** PROBABILIDAD DE CRECIENTES SUBITAS EN LOS NIVELES DE LOS RIOS DE ALTA MONTAÑA DEL CAUCA Y VALLE DEL CAUCA

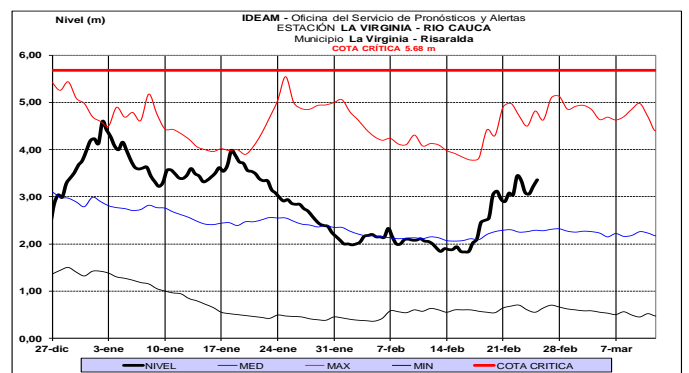
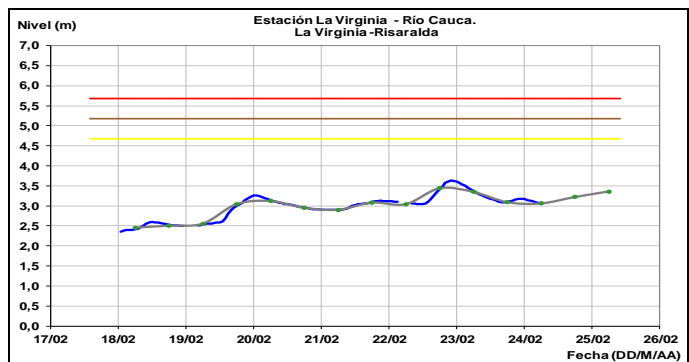
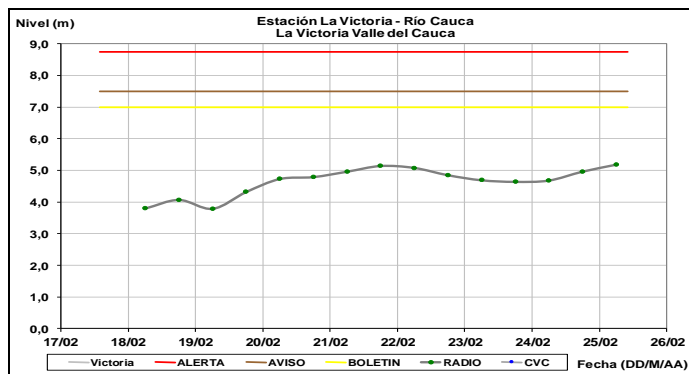
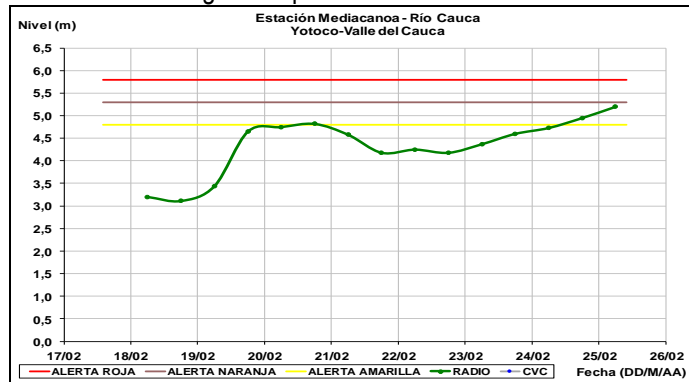
Se mantiene esta alerta dadas las lluvias de variada intensidad con presencia de tormentas eléctricas que se han registrado durante los últimos días sobre diferentes sectores de los departamentos del Valle del Cauca y Cauca, las cuales podrían estar generando crecientes súbitas en los ríos Desbaratado, Amaime, Cerrito, Guadalajara, Vigés, Yumbo, Cali, Pance, Lili-Melendez-Cañaveralejo, Jamundí, Claro, Guachal (Bolo-fraile, Parraga), Amaime, Cerrito, Guabas, Sabaleta, Sonso, Tuluá, Bugalagrande, Timba, Palo, Paila,

Piendamó, Salado, Palacé, Ovejás, Morales y la parte alta del río Cauca. El IDEAM recomienda a las autoridades de Gestión del Riesgo y a la población en general asentada en las riberas de estos ríos y quebradas, especialmente en los ríos Jamundí, Claro y Paila, estén atentos al comportamiento de los niveles y tomen las acciones necesarias ante posibles crecientes súbitas. Se reporta una creciente súbita en el río Paila afluente del río Palo, a la altura del municipio de Corinto (Cauca), pero sin afectaciones en el casco urbano.

Se presenta ascenso en el nivel del río Cauca, a la altura de la estación Juanchito, con valores por encima de los promedios históricos de la época, pero por debajo del umbral de la alerta amarilla.



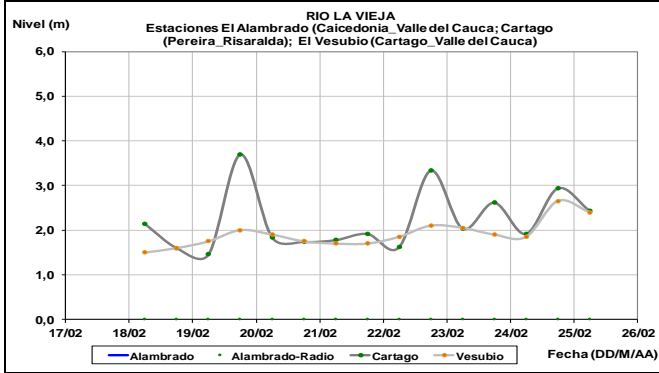
Los niveles en río Cauca continúan con tendencia al ascenso a la altura de las estaciones Mediacanoa, La Victoria y, en la estación de La Virginia se presenta leve descenso.



**ALERTA NARANJA: SE PREVÉ CRECIENTES SÚBITAS EN LOS RÍOS DEL EJE CAFETERO.**

Se mantiene esta alerta debido a las lluvias de variada intensidad que se han venido presentando y se pronostican persistan durante los próximos días en el Eje Cafetero, por lo que se prevé crecientes súbitas en los aportantes al río Cauca en este sector, especialmente en los ríos Arma, Chinchiná, Risaralda, Otún, La Vieja, Mapa, Consotá, Fraile, Frío, Tapias y sus afluentes. El IDEAM mantiene la recomendación para que la población ribereña esté atenta al comportamiento de los niveles y a Gestión del Riesgo para que tomen las medidas necesarias ante los impactos que dichos incrementos puedan ocasionar.

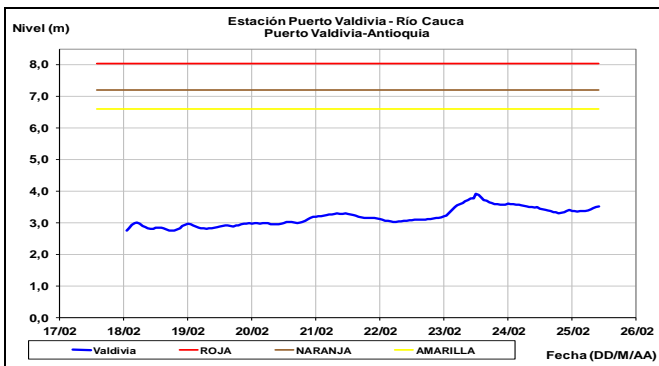
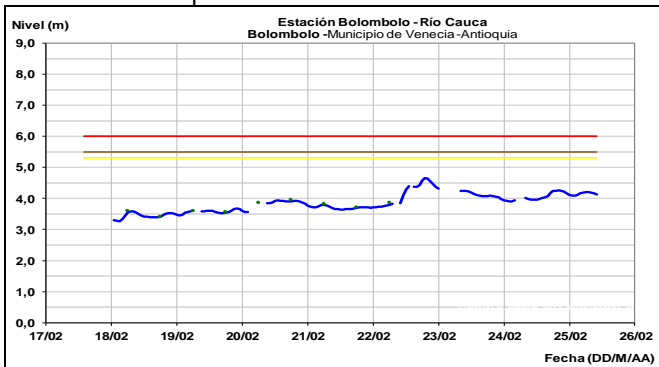
## Río La Vieja



### ALERTA NARANJA: PROBABILIDAD DE CRECIENTES SÚBITAS EN LOS RÍOS DEL SUROCCIDENTE DE ANTIOQUIA

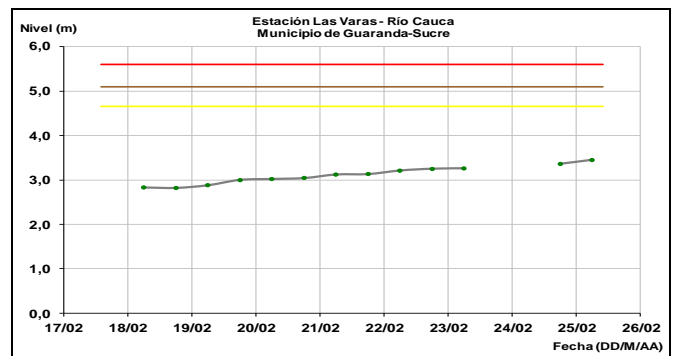
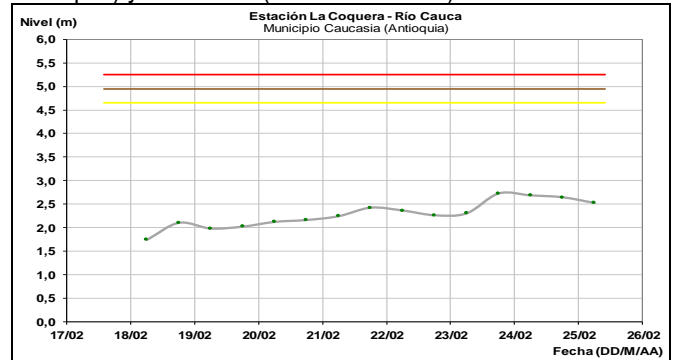
Se mantiene esta alerta debido a las lluvias de carácter fuerte e inclusive con actividad eléctrica que se han presentado en el suroccidente del departamento de Antioquia, por esta razón, se recomienda a la población en general estar atentos frente a la eventualidad de crecientes súbitas de carácter moderado a fuerte en quebradas y principales afluentes al río Cauca, en especial la quebrada La Liboriana y el río San Juan en el sector comprendido entre los municipios de Andes y Puerto Valdivia, en el departamento de Antioquia.

Tendencia al descenso en el nivel del cauce principal del río Cauca a la altura de los municipios de Venecia y Puerto Valdivia en Antioquia.



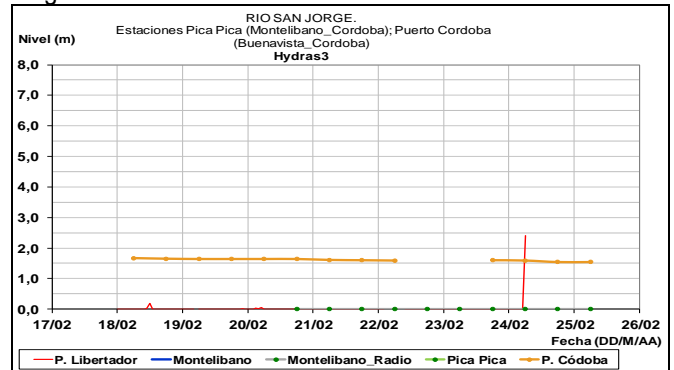
## CUENCA BAJA

Descenso del nivel del río Cauca en la cuenca baja de acuerdo con los registros de las estaciones La Coquera (Caucasia-Antioquia) y Las Varas (Guaranda-Sucre).



## CUENCA DEL RÍO SAN JORGE

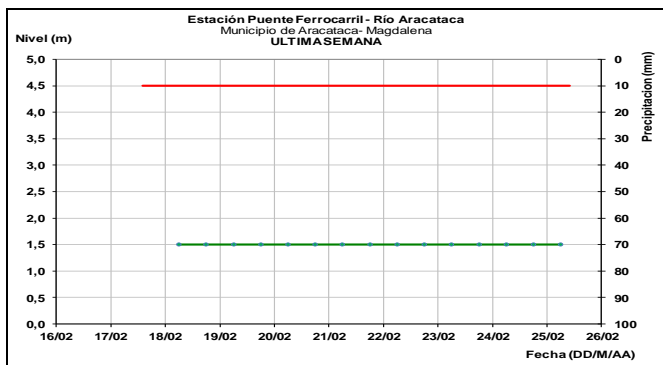
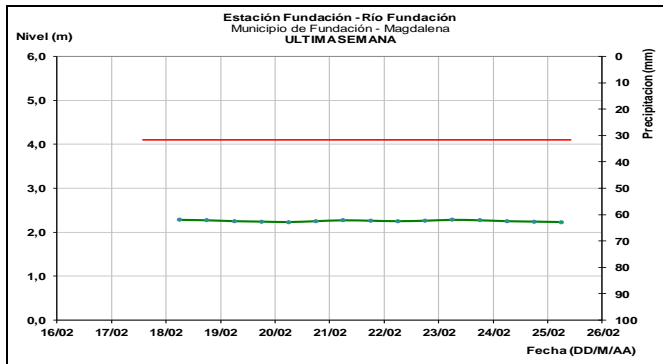
A la altura de la estación Puerto Córdoba el nivel del río San Jorge continúa estable.



## SIERRA NEVADA DE SANTA MARTA

Comportamiento estable en el nivel del río Fundación monitoreado en la estación Fundación, así como el río Aracataca monitoreado en la estación Puente Ferrocarril.

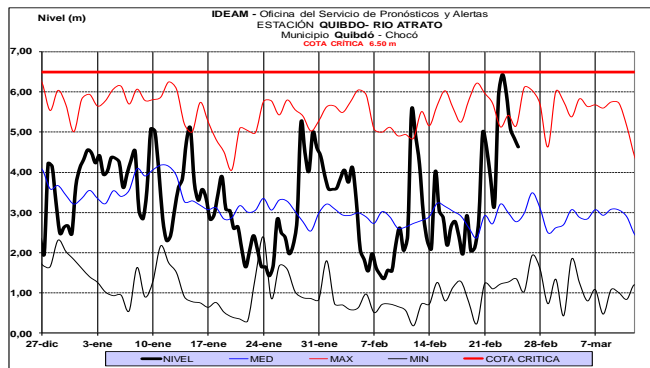
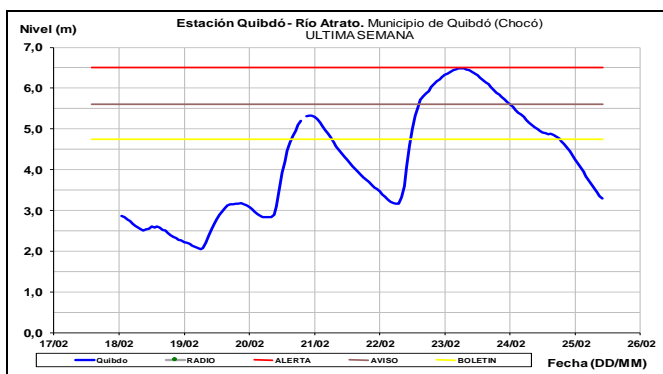




### CUENCA DEL RÍO ATRATO

#### ALERTA ROJA: INCREMENTOS SÚBITOS PARA LA CUENCA ALTA Y MEDIA DEL RÍO ATRATO

Se mantiene la tendencia de descenso del nivel del río Atrato a la altura de Quibdó, sin embargo, los niveles continúan en valores altos hacia aguas abajo. Se recomienda a la comunidad en general y a los Comités Locales de Gestión del Riesgo, permanecer atentos al comportamiento de los niveles tanto del cauce principal del río Atrato como de sus afluentes, ante posibles afectaciones por desbordamientos e inundaciones en sectores urbanos y rurales de la región.

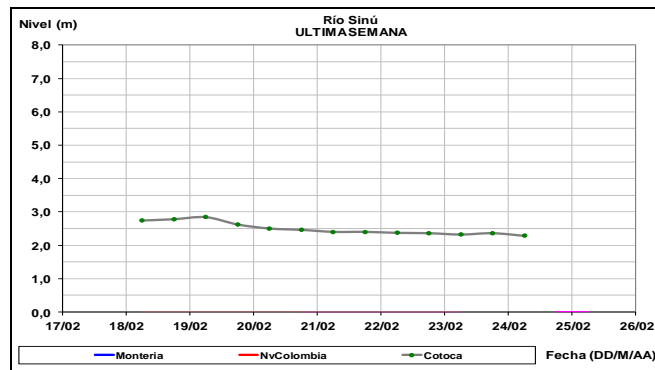
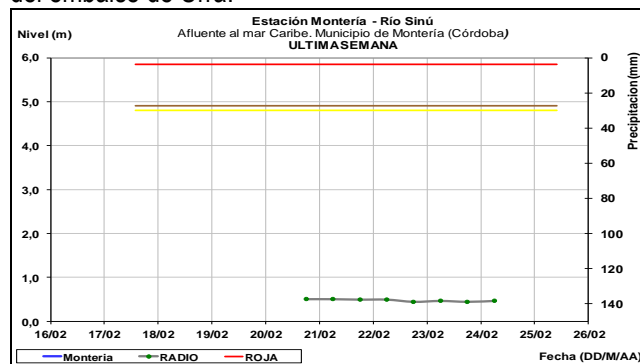


#### ALERTA NARANJA: PROBABILIDAD DE CRECIENTE SUBITA EN EL RIO BAUDÓ Y OTROS DIRECTOS AL PACÍFICO.

Se mantiene esta alerta debido a las lluvias de carácter fuerte que se han registrado sobre sectores de la parte alta y media de la cuenca del río Baudó, por lo que se prevé una crecienete súbita en el nivel del río a la altura del municipio Alto Baudó (Chocó). Igualmente, se pronostica que las lluvias persistan durante las próximas horas en la región, por lo que se recomienda a los pobladores ribereños de sectores bajos estar atentos al comportamiento del río. La alerta se extiende para otros ríos directos al Océano Pacífico en el departamento del Chocó, en especial los ríos Jella y Chocolotal.

### CUENCA DEL RÍO SINÚ

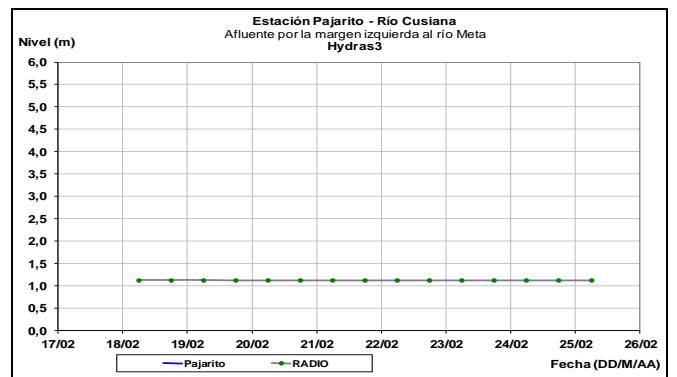
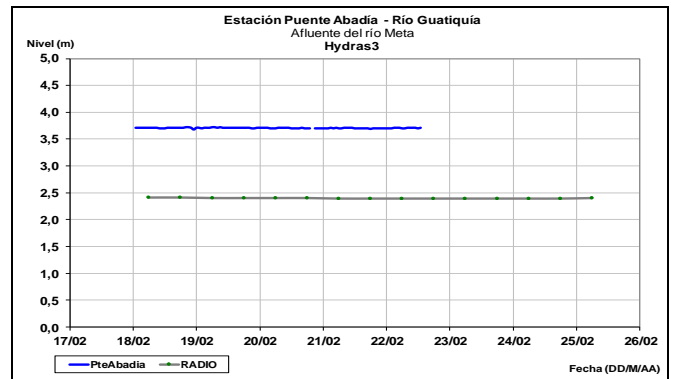
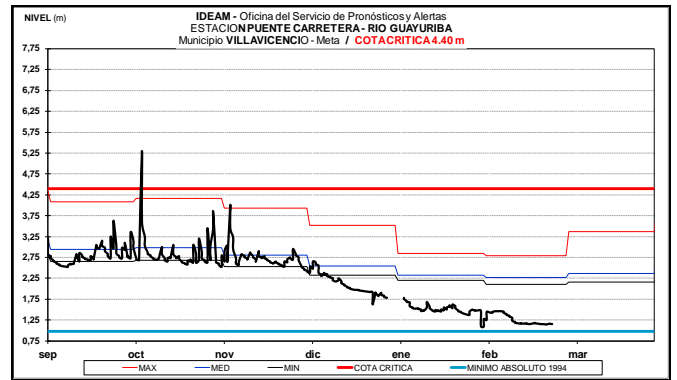
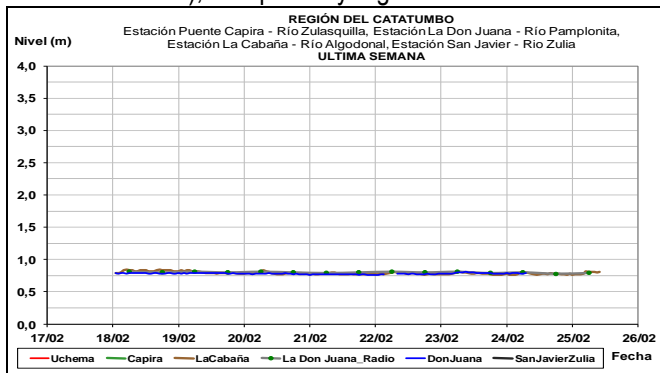
Niveles estables para el río Sinú, reporta la estación Cotoca Abajo, los cuales se encuentran influenciados por la operación del embalse de Urrá.





## CUENCA DEL CATATUMBO

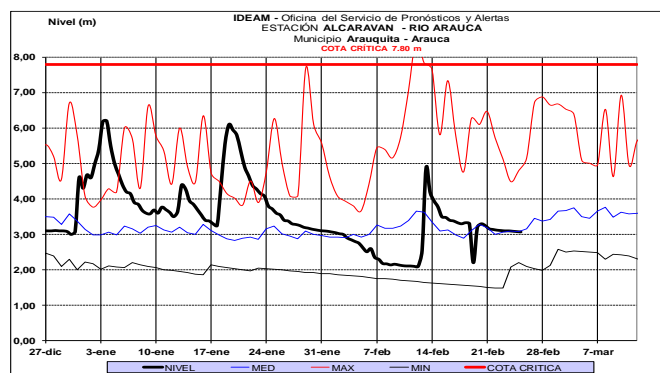
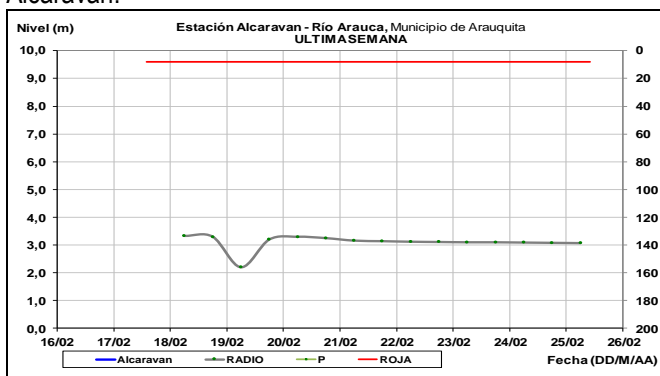
Estabilidad en los niveles de los ríos aportantes a la vertiente del Catatumbo como el Zulia (incluido el Sulasquilla, aportante de la cuenca alta), Pamplonita y Algodonal.



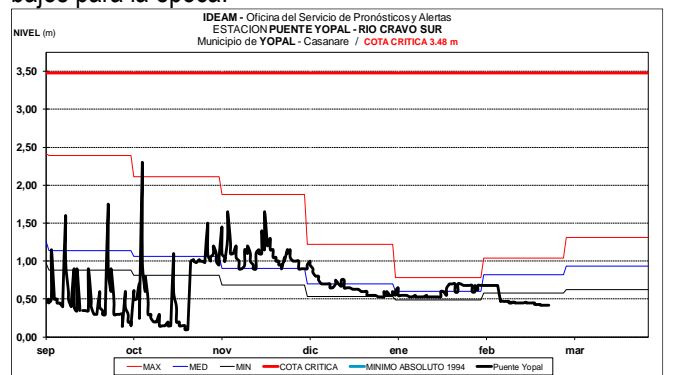
## ÁREA HIDROGRÁFICA ORINOCO

### CUENCA DEL RÍO ARAUCA

Se mantiene condición de descenso en los niveles del cauce principal del río Arauca, cuyos valores se encuentran alrededor de los medios promedios históricos de la época. El nivel es monitoreado en el municipio de Arauquita en la estación El Alcaraván.

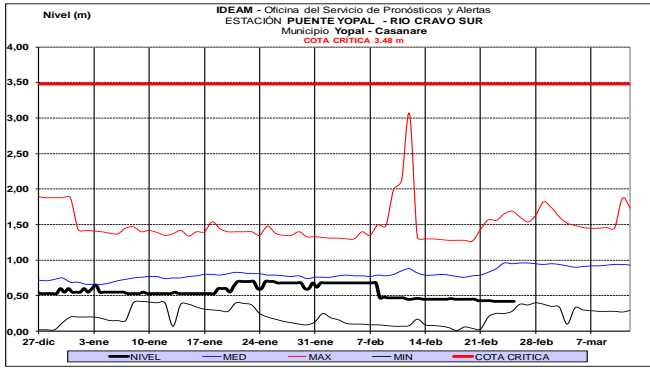


El río Cravo Sur monitoreado a la altura de la estación Puente Yopal, reporta niveles estables con valores en el rango de bajos para la época.

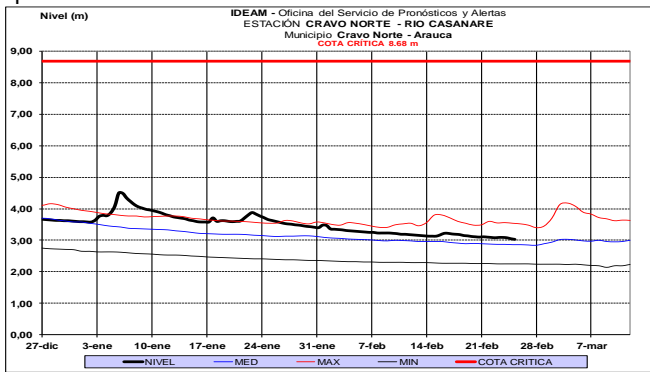


### CUENCA DEL RÍO META

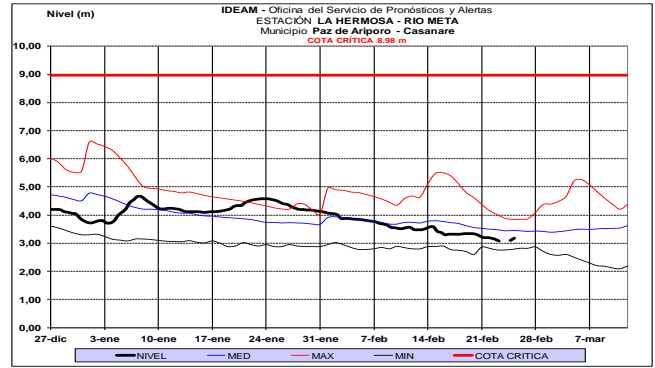
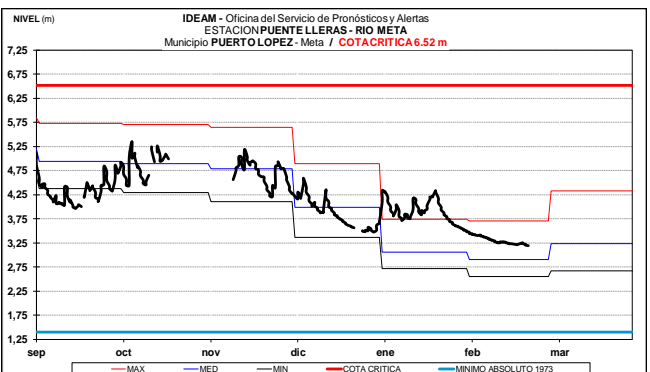
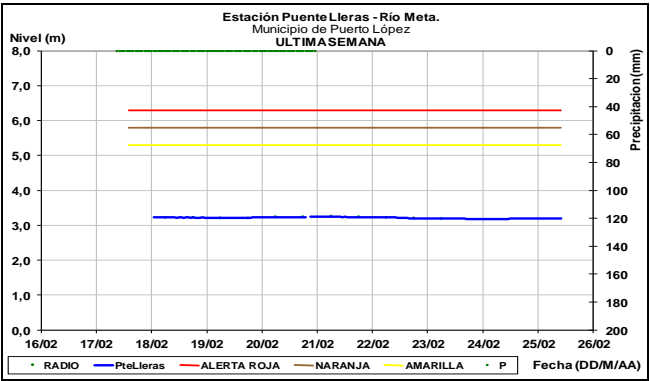
Los niveles de ríos que descienden del piedemonte Llanero como el Guayuriba, se mantienen estables. De la misma manera, el río Cusiana y Guatiquía, reporta condición estable.



El río Casanare en el municipio de Cravo Norte en el departamento de Arauca, reporta tendencia al descenso en los niveles, con valores cercanos a los promedios históricos de la época.



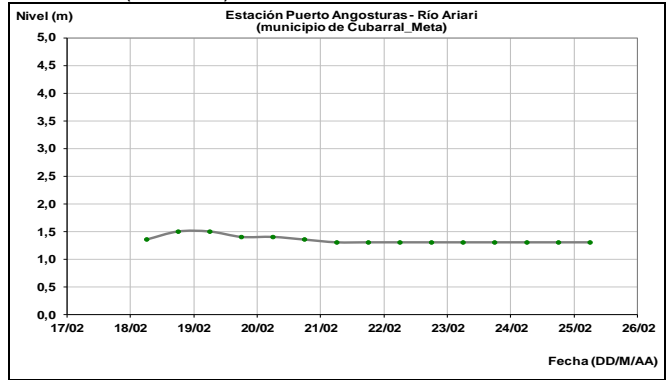
El río Meta a la altura de los municipios de Puerto López y Paz de Ariporo, reporta estabilidad en los niveles en los últimos días.



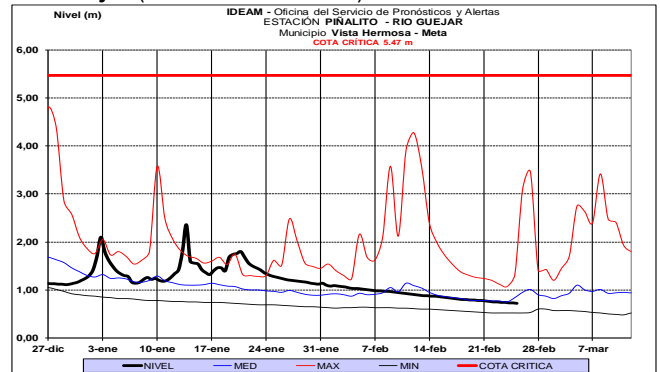
## CUENCA DEL RÍO GUAVIARE

El río Ariari presenta condición estable en el nivel del río. Los ríos Güejar y Guayabero aportantes al Guaviare en sectores de piedemonte, registran en general descenso en los niveles, con valores alrededor de los medios promedios para la época.

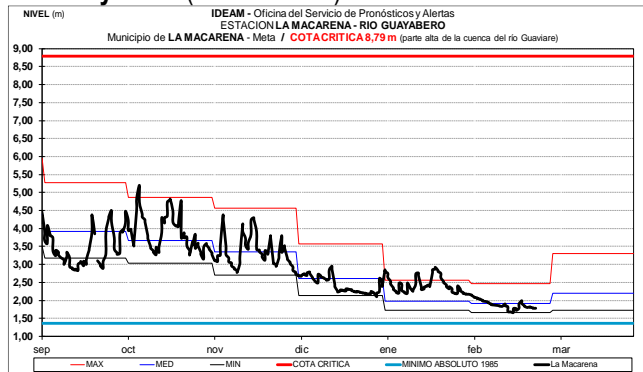
### Río Ariari (Cubarral)



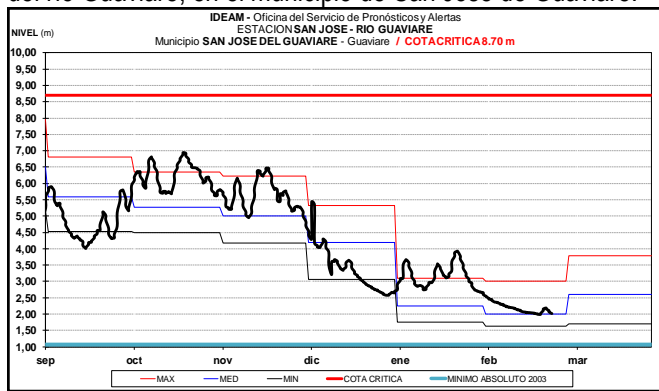
### Río Güejar (San Juan de Arama)



## Río Guayabero (La Macarena)

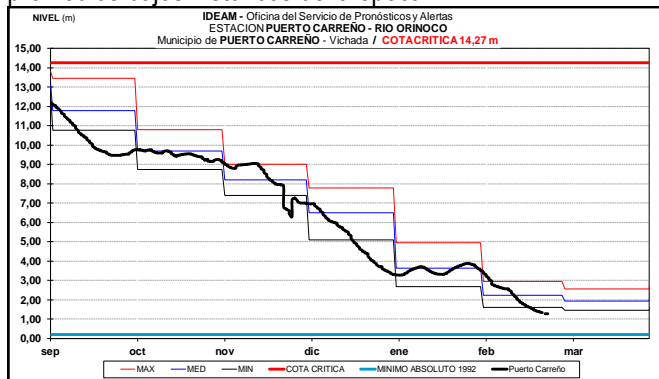


En general tendencia al descenso reporta el cauce principal del río Guaviare, en el municipio de San José de Guaviare.



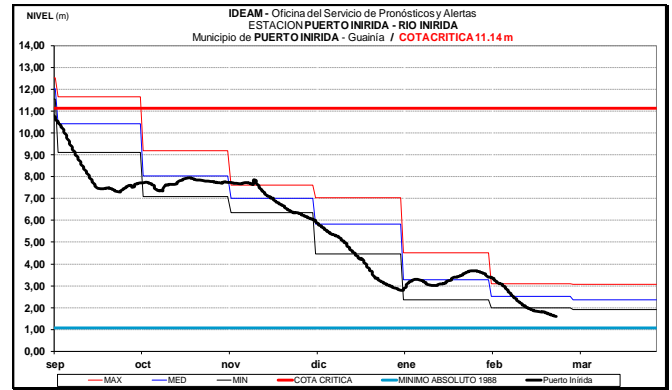
## CUENCA DEL RÍO ORINOCO

Continúa en descenso el nivel del río Orinoco a la altura del municipio de Puerto Carreño (Vichada). Dicha situación es normal para la época y sus valores son representativos de los promedios bajos históricos de la época.



## CUENCA DEL RIO INÍRIDA (CUENCA BAJA)

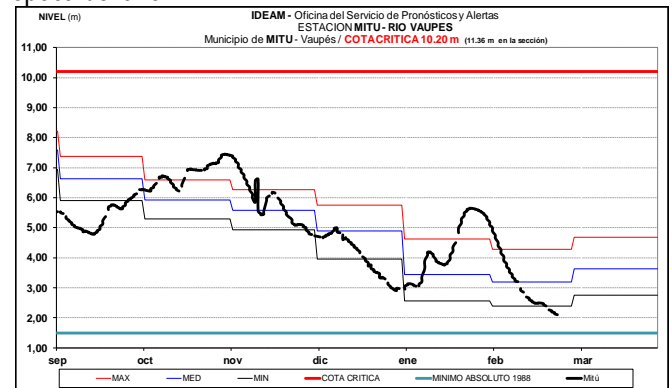
A la altura de la estación Puerto Inírida, el río Inírida reporta descenso en los niveles, con valores cercanos a los mínimos promedios bajos históricos de la época.



## ÁREA HIDROGRÁFICA AMAZONAS

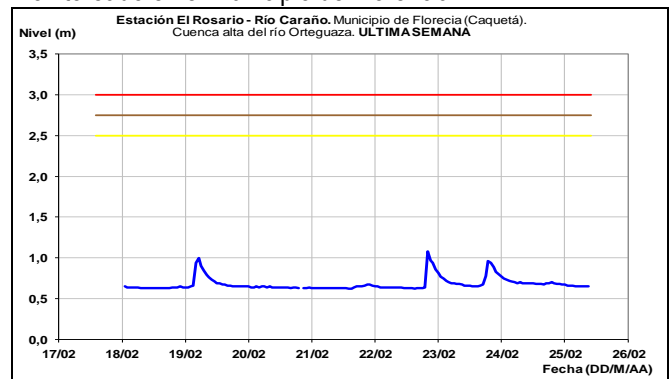
### RÍO VAUPÉS

El río Vaupés monitoreado a la altura del municipio de Mitú (Vaupés), registra descenso moderado en sus niveles con valores en el rango de los promedios bajos históricos para esta época del año.



### RÍO CAQUETA

Se presentan ligeras fluctuaciones en el nivel del río Caraño, aportante al Orteguzza en la cuenca alta el cual es monitoreado en el municipio de Florencia.

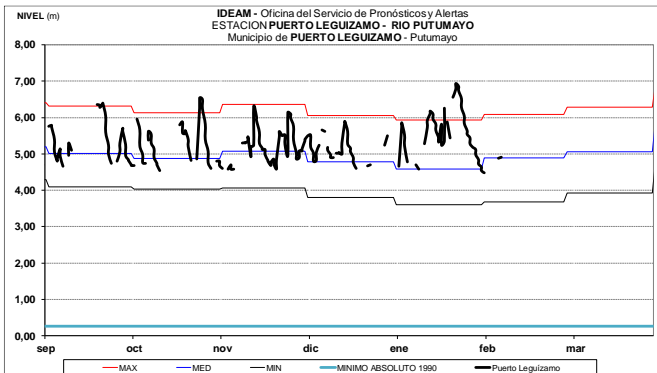
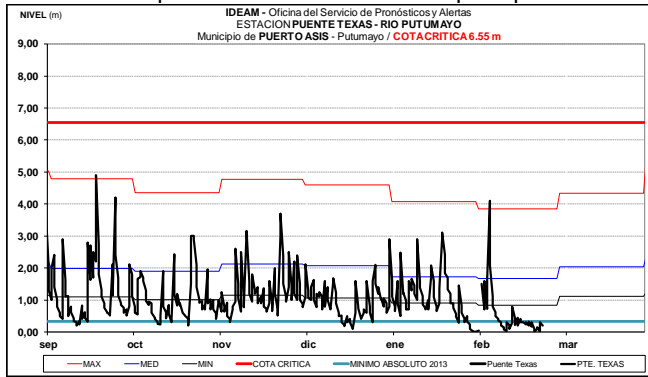


### CUENCA RÍO PUTUMAYO

Se mantienen estables los niveles de los ríos Mocoa, Mulato, Sangoyaco en la última semana.

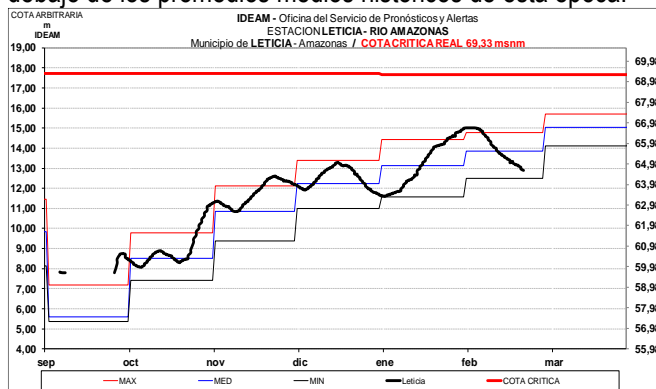
**Nota Especial:** Se resalta que el río Putumayo continúa con niveles bajos lo que puede estar afectando la normalidad

operación de las captaciones de acueductos para las comunidades que se abastecen del cauce principal.



## RÍO AMAZONAS

En los últimos días han descendido los niveles del río Amazonas a la altura de la ciudad de Leticia, con valores por debajo de los promedios medios históricos de esta época.



## ÁREA HIDROGRÁFICA PACÍFICO

**ALERTA NARANJA:** PROBABILIDAD DE CRECIENTES SÚBITAS EN LOS RÍOS ESCALERETE ANCHICAYÁ Y DAGUA (OCCIDENTE DEL VALLE DEL CAUCA).

Dado a las lluvias de variada intensidad en la cuenca de los ríos Dagua y Anchicayá, el nivel se mantiene alto en los cauces y quebradas afluentes a estos ríos. El IDEAM recomienda a la población en general continuar muy atenta al incremento súbito de los caudales de los afluentes a las cuencas de los ríos Anchicayá, Dagua, Buenaventura, Bahía Málaga, Naya, Yurumangú, Cajambre, Mayorquín y Raposo.

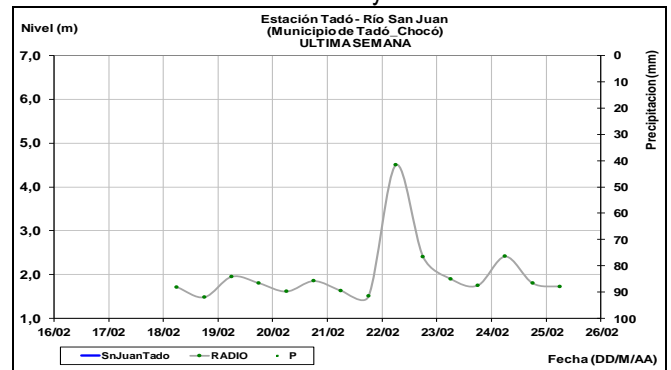
**ALERTA NARANJA:** PROBABILIDAD DE CRECIENTES SÚBITAS DE LOS RÍOS MICAY, TIMBIQUÍ, SAIJA, GUAPI Y SUS PRINCIPALES AFLUENTES.

Se mantiene esta alerta dada la probabilidad de ocurrencia de crecientes súbitas en las cuencas altas de los ríos Saija (y sus principales afluentes como son quebrada Santa Rosa, río Cupí, río Patía del Norte, río Infi y río San Bernardo); el río Bubuey (y sus principales afluentes como son las quebradas Patico Yucal), río Timbiquí (y sus principales afluentes como son quebrada Pichinambo, río Cheté, río Coteje y río Sesé), los ríos Guapi, Micay y sus aportantes. El IDEAM recomienda a las autoridades de Gestión del Riesgo y organismos de socorro y comunidad en general, estar atentos a la evolución de estas condiciones hidrológicas.

## CUENCA DEL RÍO SAN JUAN

**ALERTA NARANJA:** CRECIENTES SÚBITAS EN LA CUENCA DEL RÍO SAN JUAN.

Moderado descenso del nivel del río San Juan, sin embargo, se encuentran altos los niveles de sus afluentes, especialmente el río Condoto el cual presenta desbordamientos e inundaciones en sectores del municipio de Condoto, dadas las fuertes precipitaciones que se presentaron en la cuenca aportante. El IDEAM recomienda a las autoridades de Gestión del Riesgo y a la población en general estar atenta al comportamiento de los niveles en este río y sus afluentes a lo largo de toda la cuenca, ante posibles afectaciones en sectores urbanos y rurales.

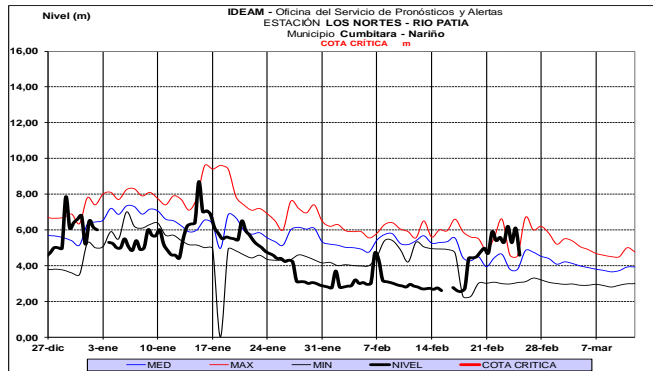
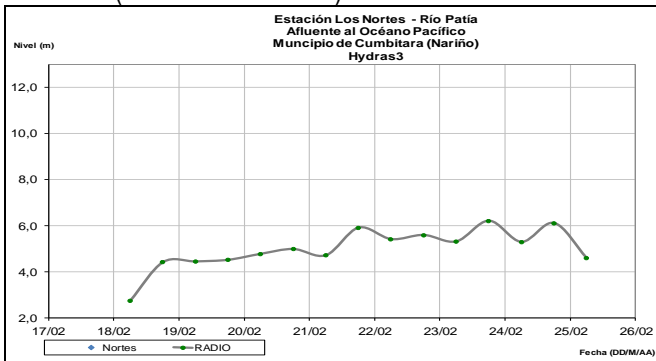


## CUENCA DEL RÍO PATÍA

**ALERTA NARANJA:** CRECIENTES SÚBITAS EN LOS RÍOS PATÍA Y TELEMBÍ

Se mantiene esta alerta dado que se prevé crecientes súbitas en los ríos Patía (monitoreado en las estaciones Puente Pusmeo y Los Nortes, en el municipio de Cumbitara), Telembí (monitoreado a la altura de la estación Salí, en el municipio de Barbacoas) y sus afluentes, producto de las lluvias de carácter moderado a fuerte que se presentaron en las cuencas aportantes. El IDEAM recomienda tanto a pobladores como autoridades locales de Gestión del Riesgo, para que mantengan atento seguimiento al comportamiento de los niveles de estos ríos y tomar las medidas necesarias ante probables crecientes súbitas.

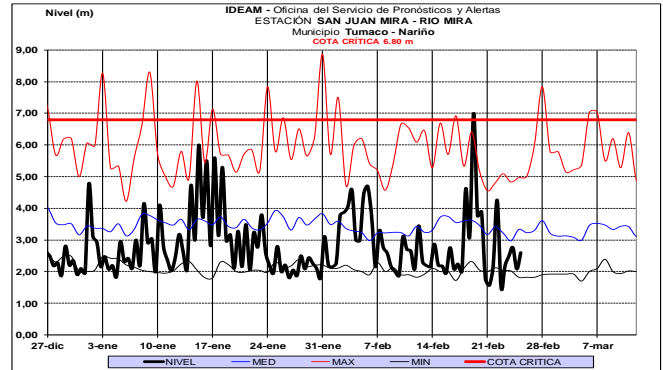
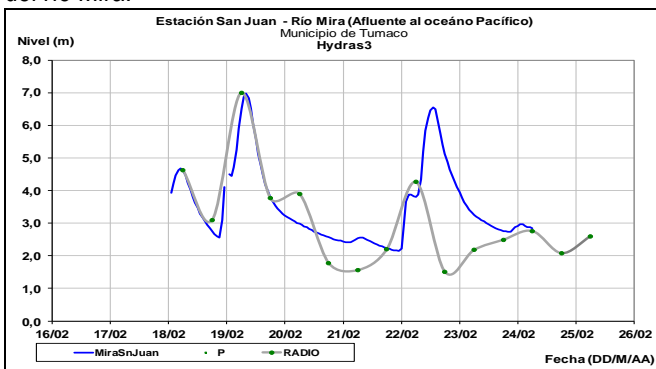
## Río Patía (estación Los Nortes)



## CUENCA DEL RÍO MIRA

### ALERTA NARANJA: CRECIENTE SÚBITA EN EL RÍO MIRA

Se mantiene esta alerta debido al pronóstico de lluvias en la cuenca del río Mira. El IDEAM recomienda a la ciudadanía y a las autoridades de Gestión del Riesgo local y regional, estar atentos ante posibles crecientes súbitas en el cauce principal del río Mira.



### ALERTA NARANJA: PROBABILIDAD INCREMENTOS EN LOS NIVELES DE LOS RÍOS DEL LITORAL DE NARIÑO

Se mantiene esta alerta dado que se han registrado lluvias importantes en la zona. Además, se pronostican precipitaciones de variada intensidad durante los próximos días. Se debe continuar atentos a los niveles de los ríos Iscuandé, Tapaje, Tola y sus afluentes, dado que persisten las lluvias en sectores del departamento de Nariño. Se recomienda a la población ribereña en general mantener atento seguimiento al comportamiento de los niveles de estos ríos.

**ALERTA ROJA. PARA TOMAR ACCIÓN** Advierte a los sistemas de prevención y atención de desastres sobre la amenaza que puede ocasionar un fenómeno con efectos adversos sobre la población, el cual requiere la atención inmediata por parte de la población y de los cuerpos de atención y socorro. Se emite una alerta sólo cuando la identificación de un evento extraordinario indique la probabilidad de amenaza inminente y cuando la gravedad del fenómeno implique la movilización de personas y equipos, interrumpiendo el normal desarrollo de sus actividades cotidianas.

**ALERTA NARANJA PARA PREPARARSE** Indica la presencia de un fenómeno. No implica amenaza inmediata y como tanto es catalogado como un mensaje para informarse y prepararse. El aviso implica vigilancia continua ya que las condiciones son propicias para el desarrollo de un fenómeno, sin que se requiera permanecer alerta.

**ALERTA AMARILLA. PARA INFORMARSE** Es un mensaje oficial por el cual se difunde información. Por lo regular se refiere a eventos observados, registrados o pronosticados y puede contener algunos elementos de pronóstico a manera de orientación. Por sus características pretéritas y futuras difiere del aviso y de la alerta, y por lo general no está encaminado a alertar sino a informar.

**CONDICIONES NORMALES** La información que se suministra se encuentra dentro de los rangos normales.

Director General  
OMAR FRANCO TORRES

Jefe Oficina del Servicio de Pronósticos y Alertas  
CHRISTIAN FELIPE EUSCATEGUI COLLAZOS

Hidrólogo de turno:  
HWS

Correo electrónico: [alertasideam@gmail.com](mailto:alertasideam@gmail.com)  
Calle 25 D No. 96 B-70. Bogotá D. C.  
Teléfono: PBX 3527160 - Ext. 1330-1334-1335-1336