



INFORME HIDROLÓGICO DIARIO N° 082

Bogotá D.C., viernes 23 de marzo de 2018
Hora de actualización 11:30 p.m.

Observación: el presente informe puede ser corregido y/o actualizado en el futuro. No representa una certificación oficial del IDEAM

ALERTA ROJA. PARA TOMAR ACCIÓN

ALERTA NARANJA. PARA PREPARARSE

ALERTA AMARILLA. PARA INFORMARSE

De acuerdo con la información registrada en las estaciones automáticas en tiempo real y los reportes telefónicos para los ríos en los cuales se cuenta con infraestructura de observación, se describe el estado de los niveles de los ríos en las principales cuencas del territorio nacional. Es importante resaltar que los datos de los niveles de los ríos, registrados diariamente por el IDEAM, corresponden al nivel del agua del río registrado en los limnímetros (miras ubicadas en una de las márgenes del río).

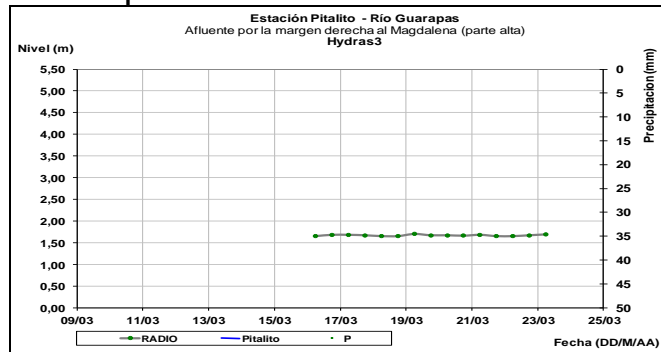
ÁREA HIDROGRÁFICA MAGDALENA - CAUCA

CUENCA DEL RÍO MAGDALENA

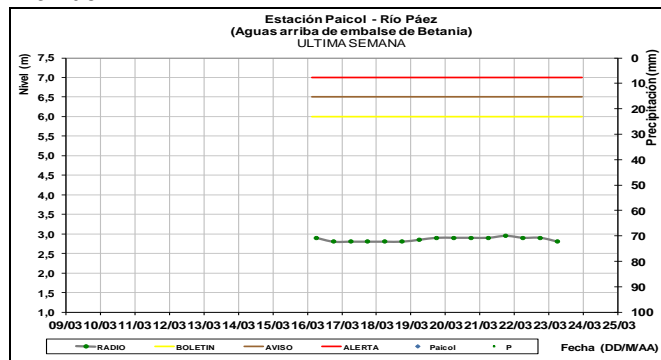
CUENCA ALTA

En los ríos Guarapas, Paéz y las Ceibas aportantes de la cuenca alta del Magdalena, se observa comportamiento estable en el nivel de agua, a la altura de las estaciones Pitalito, Paicol y Pueblo Nuevo.

Río Guarapas



Río Paéz

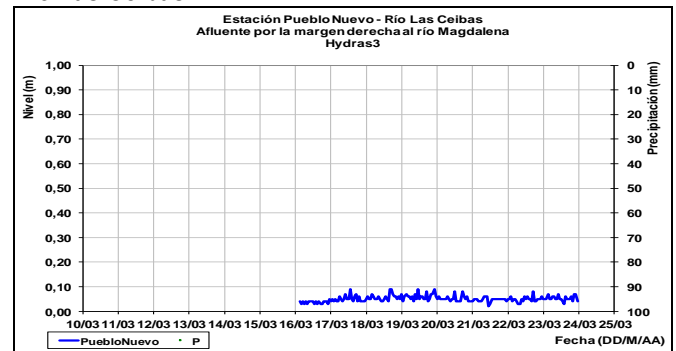


ALERTA AMARILLA: PROBABILIDAD DE INCREMENTOS EN LOS NIVELES DE LOS RÍOS DEL DEPARTAMENTO DE HUILA.

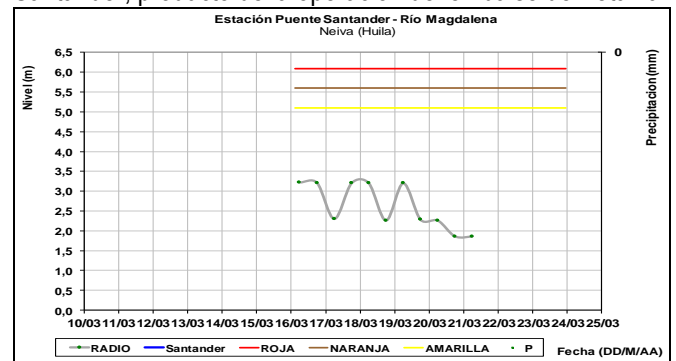
Se mantiene esta alerta en los ríos principales del departamento del Tolima, especialmente por las lluvias de variada intensidad que han generado en las últimas horas. El IDEAM recomienda a pobladores ribereños y autoridades locales estar atentos al comportamiento de los niveles de los

ríos Baché, Fortalecillas, Juncal, Yaguará, Íquira y Neiva entre otros.

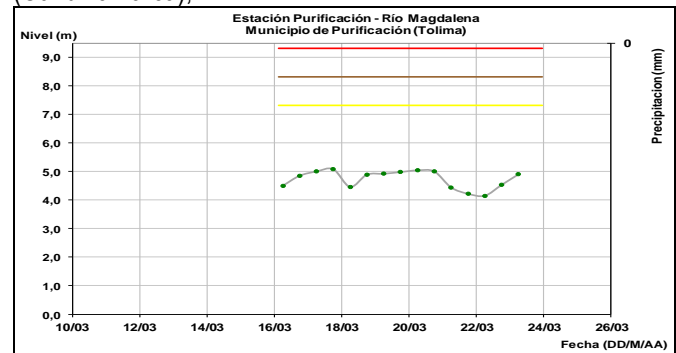
Río Las Ceibas

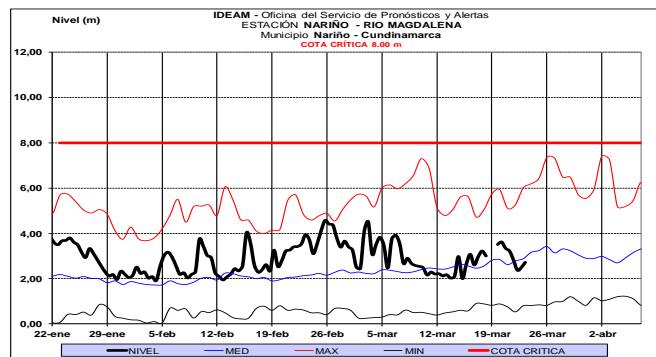
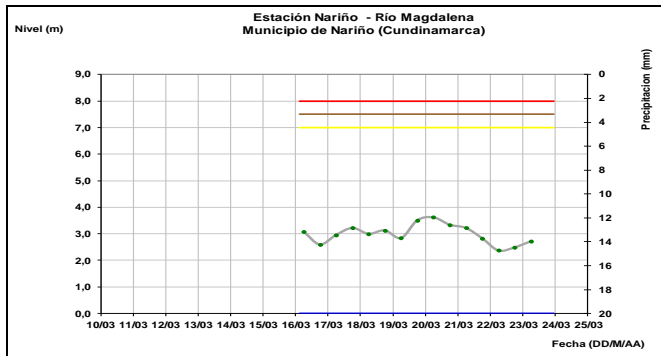


Descenso del río Magdalena a la altura de la estación Puente Santander, producto de la operación del embalse de Betania.



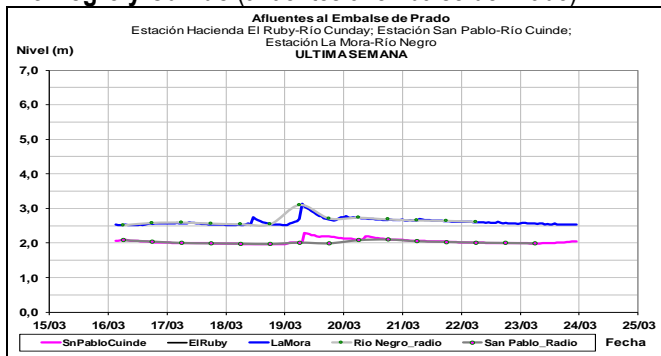
El nivel del río Magdalena presenta tendencia al ascenso, a la altura de las estaciones de Purificación (Tolima) y Nariño (Cundinamarca),





Los afluentes al embalse de Prado como los ríos Negro y Cuinde, registran estabilidad en los niveles.

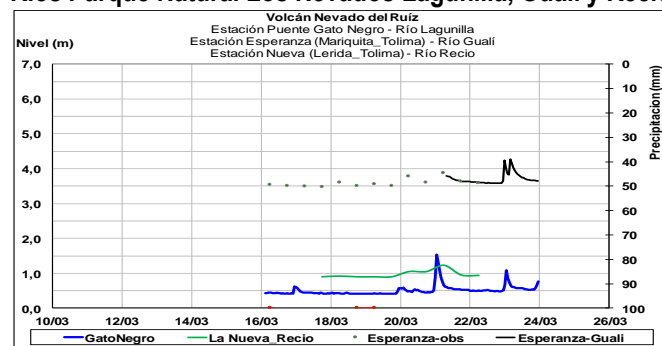
Río Negro y Cuinde (afluentes al embalse de Prado)



ALERTA NARANJA: SE PREVÉ CRECIENTES SÚBITAS EN LOS RÍOS DEL NORTE DEL TOLIMA

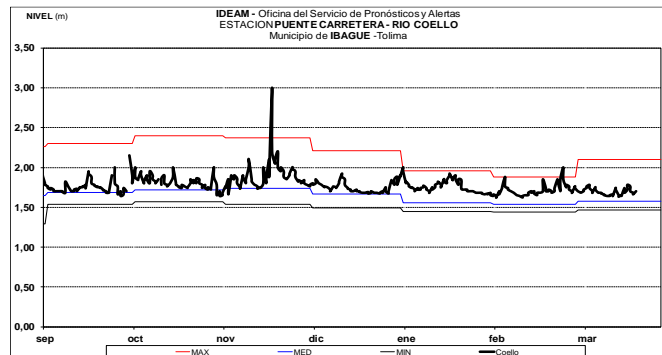
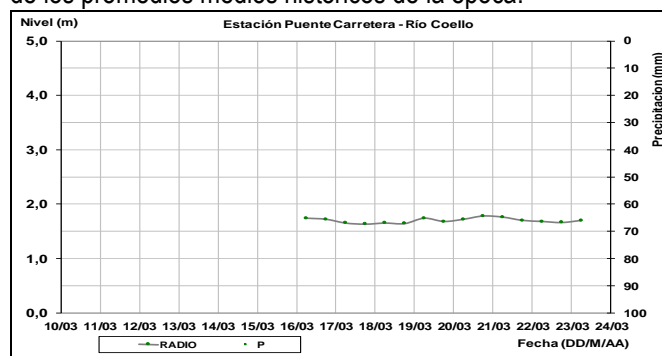
Se emite esta alerta debido a las lluvias de variada intensidad e inclusive con tormentas eléctricas que se han presentado en el norte del departamento del Tolima, por lo que se prevé crecientes súbitas en los ríos Sucio, Gualí, Lagunilla, Recio, Combeima y Coello. Se recomienda a los pobladores de las zonas ribereñas bajas estar atentos al comportamiento de estos ríos dado que se pronostica persistan las lluvias en la región.

Ríos Parque Natural Los Nevados Lagunilla, Gualí y Recio



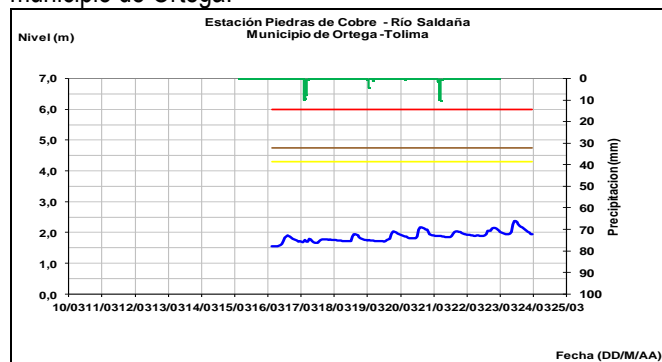
Río Coello

A la altura de la estación Puente Carretera, los niveles del río presentan un comportamiento estable, con valores por encima de los promedios medios históricos de la época.



Río Saldaña (municipio de Ortega, Tolima).

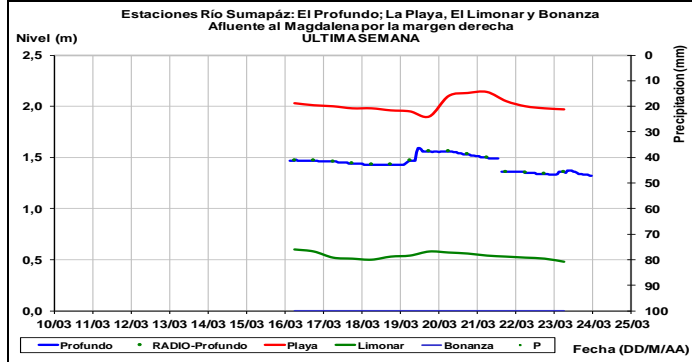
Continúa con niveles estables en el río Saldaña a la altura del municipio de Ortega.



ALERTA AMARILLA: PROBABILIDAD DE INCREMENTOS SÚBITOS EN LOS NIVELES DE LOS RÍOS DEL DEPARTAMENTO DEL TOLIMA.

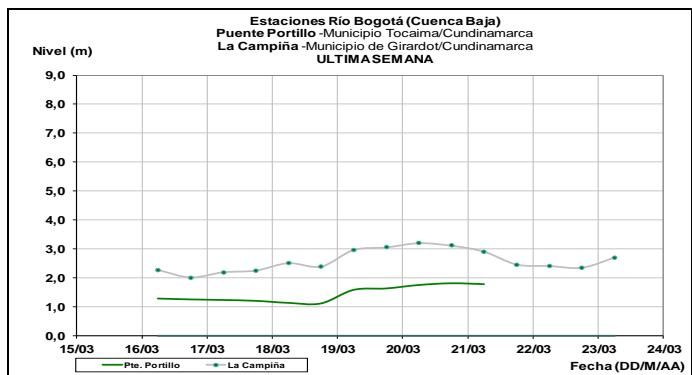
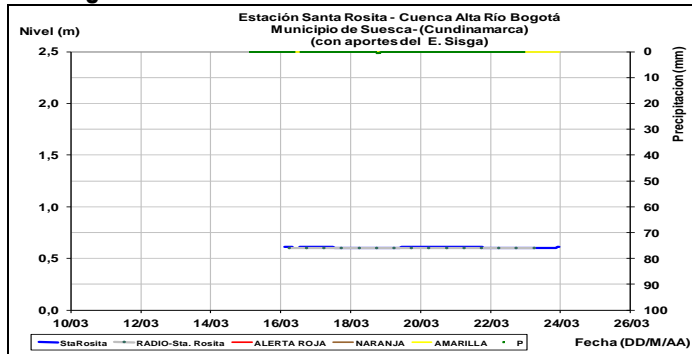
Se mantiene esta alerta dadas las fuertes lluvias en la zona, quedando latente la probabilidad de crecientes súbitas en varios ríos del departamento de Tolima. El IDEAM recomienda a la población en general estar atentos al aumento del nivel en los ríos Aipe y Chenche y sus afluentes, entre otros.

El río Sumapáz a la altura de la estación la Playa (municipio Pandi), El Profundo (municipio Cabrera), así como en la estación El Limonar (Melgar, Tolima), registran niveles con tendencia al descenso.

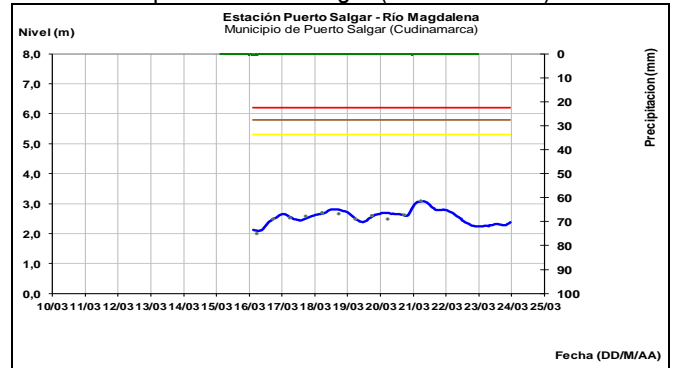


En la cuenca alta del río Bogotá se mantiene el comportamiento estable del nivel en la última semana; en tanto, que en la cuenca media y baja se registra leves fluctuaciones. Sin embargo, se prevé incremento moderado en los niveles de los principales afluentes.

Río Bogotá



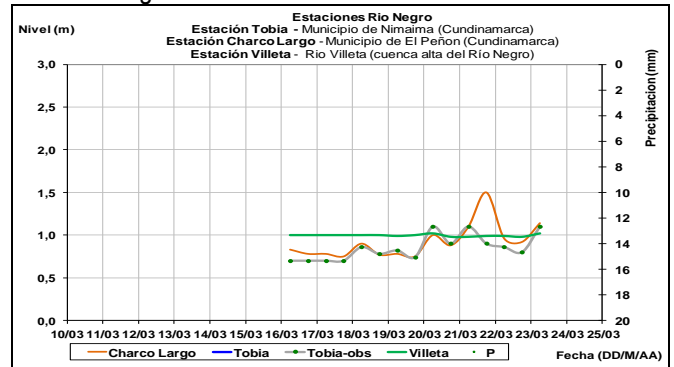
Estabilidad se registra en el nivel el río Magdalena, a la altura de del municipio de Puerto Salgar (Cundinamarca).



CUENCA MEDIA

ALERTA AMARILLA: PROBABILIDAD DE INCREMENTOS SÚBITOS EN LA CUENCA DEL RÍO NEGRO

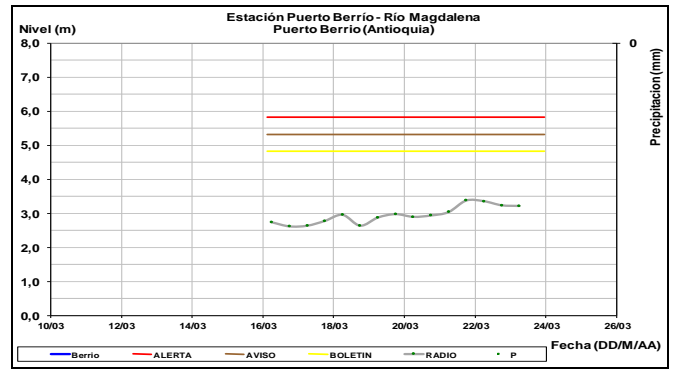
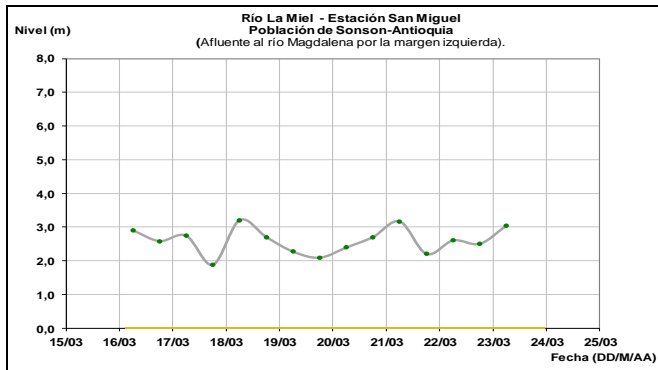
Se mantiene esta alerta debido que las lluvias de variada intensidad que se han registrado en la cuenca del río Negro - incluyendo la quebrada Negra- (departamento de Cundinamarca) son de carácter ligero. No obstante, el IDEAM recomienda a las autoridades de Gestión del Riesgo Local y Regional y a la población en general asentada en las riberas del río Negro y demás cauces y afluentes, estar atentos a los niveles de agua.



ALERTA NARANJA: PROBABILIDAD DE CRECIENTES SÚBITA EN LOS RÍOS NARE, LA MIEL Y GUARINÓ.

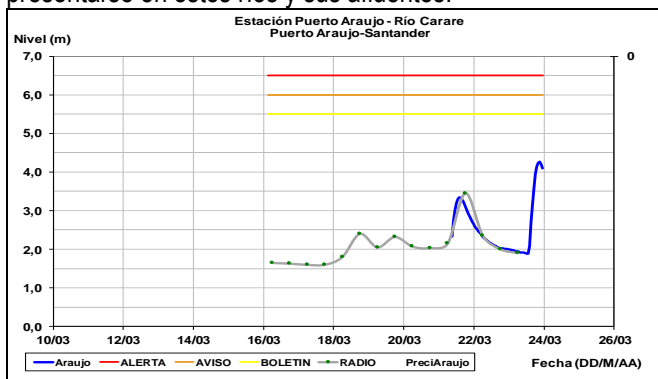
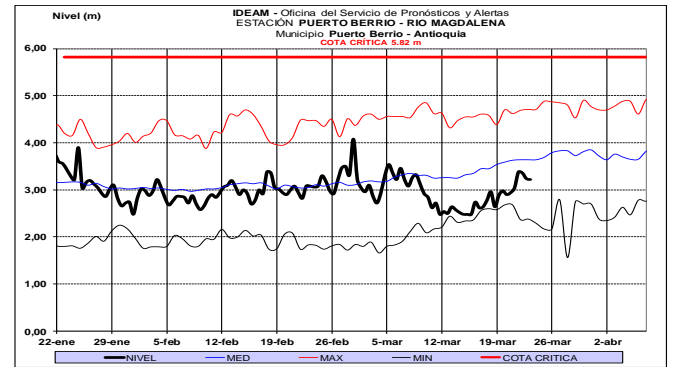
Se mantiene esta alerta dadas las fuertes lluvias con presencia de amplia actividad eléctrica que se han registrado en las cuencas de los ríos Nare, La Miel, Guarinó y otros directos al río Magdalena, por lo que se prevé incrementos súbitos en los niveles de estos ríos y sus afluentes. El IDEAM recomienda a la población de los municipios de Argelia y Nariño (Antioquia), y Manzanares, Pensilvania, Marulanda, Marquetalia y Samaná entre otros centros poblados ribereños del oriente del departamento de Caldas mantenerse atentos al incremento súbito de los caudales de estos cauces y sus afluentes.

Los niveles registrados del río La Miel en la última semana en la estación San Miguel presentan moderadas fluctuaciones, con valores en el rango medio-alto del mes.

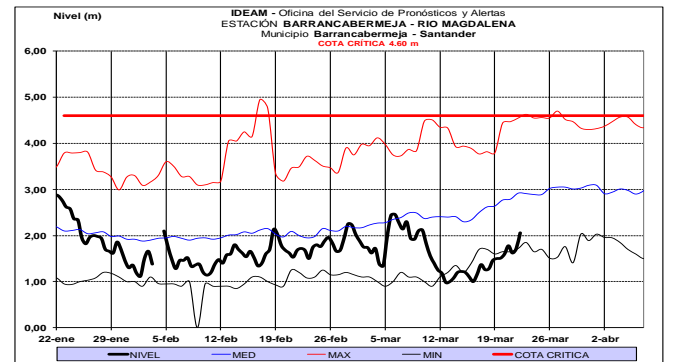
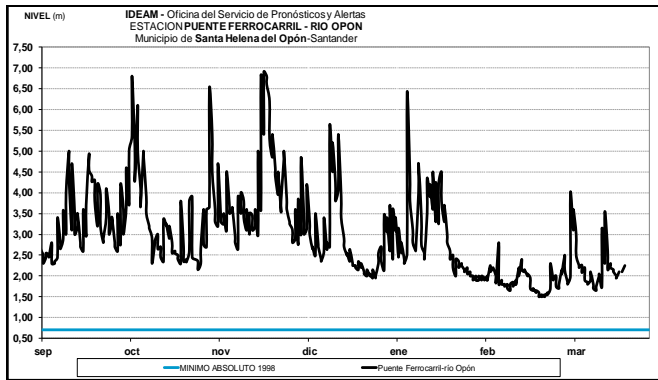
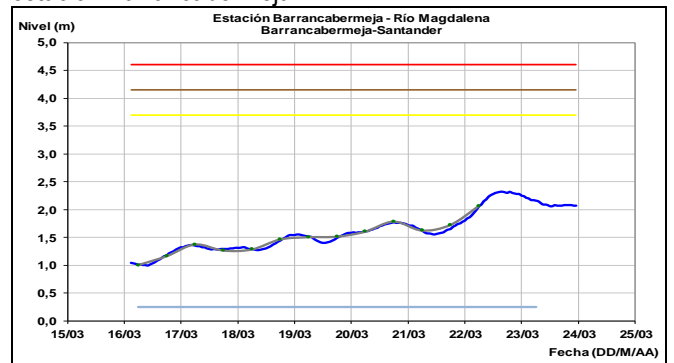


ALERTA NARANJA: PROBABILIDAD DE INCREMENTOS SÚBITOS EN LOS NIVELES DE LOS RÍOS DE SANTANDER.

Se mantiene esta alerta dadas las fuertes lluvias registradas en las últimas horas, ya que pueden incrementar los niveles de los cauces y afluentes de los ríos Suarez, Carare, Fonce, Chicamocha, Opón, Lebrija, Sogamoso y sus afluentes. Por lo anterior El IDEAM recomienda a los comités de Gestión del Riesgo tanto locales como regionales, así como a la comunidad en general asentada en las márgenes de estos ríos, estar atentos al incremento de los niveles que puedan presentarse en estos ríos y sus afluentes.

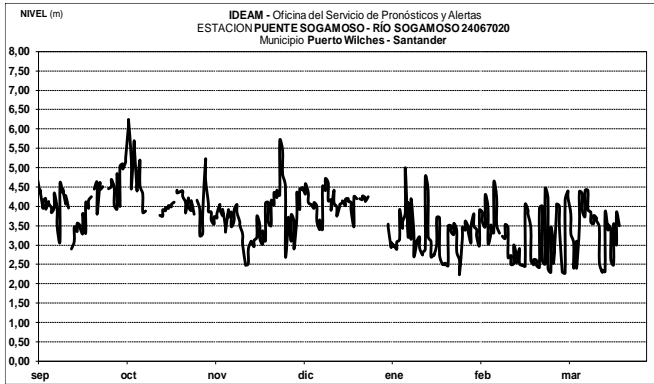


Descenso en el nivel del río Magdalena, a la altura de la estación Barrancabermeja.

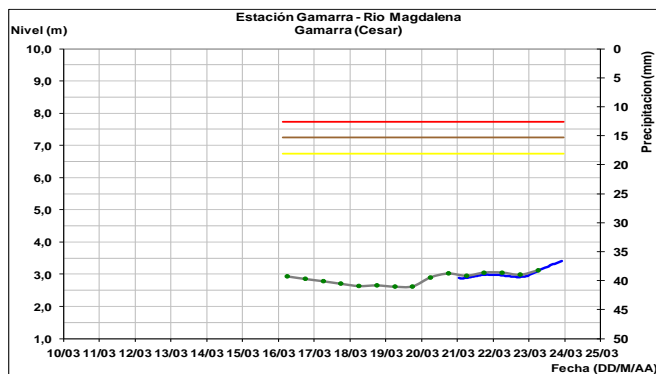
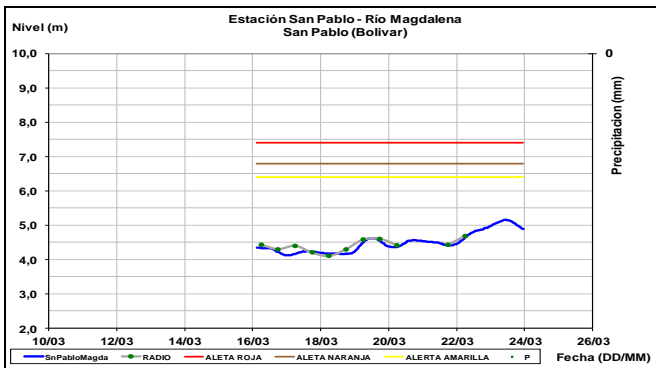
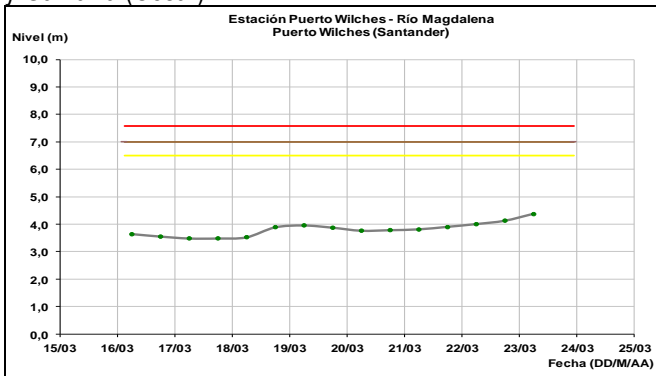


En Puerto Berrío el nivel del río Magdalena, registra tendencia al descenso lento, con valores en el rango de los promedios para esta época.

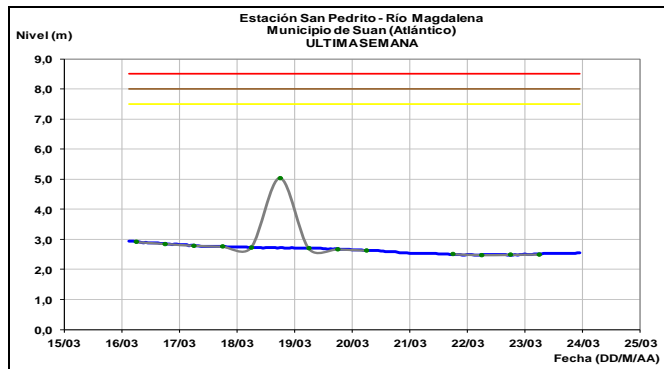
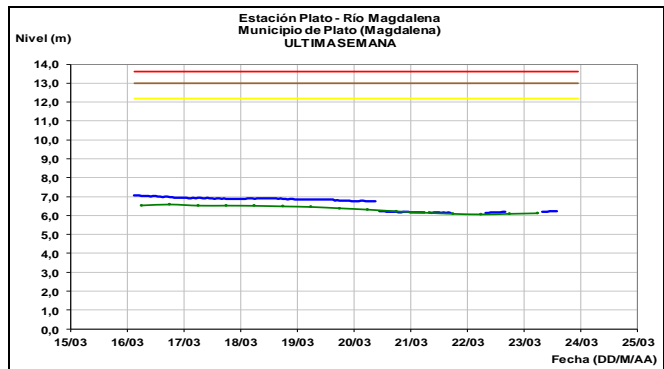
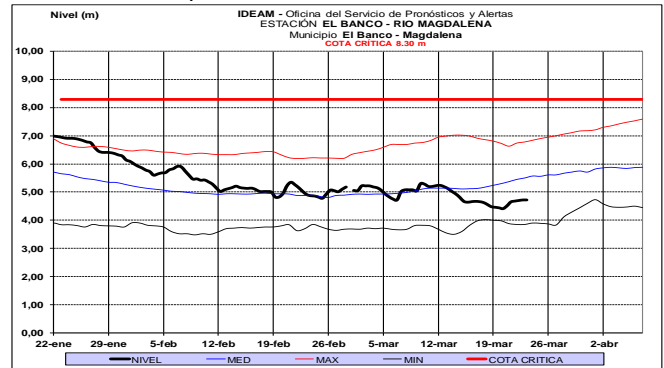
Fluctuaciones en el nivel del río Sogamoso producto de la operación del embalse de Topocoro (Hidrosogamoso).



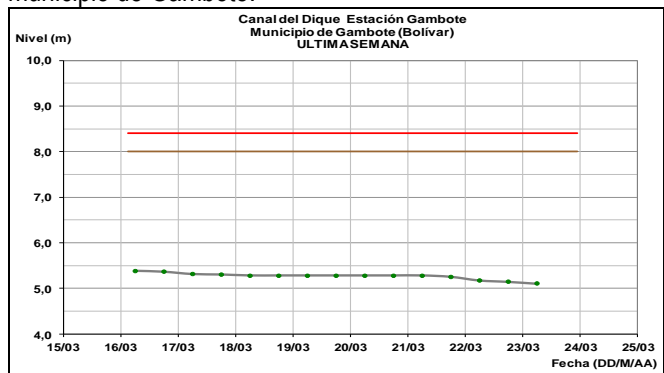
Se observa fluctuaciones en el nivel del río Magdalena en las estaciones de San Pablo (Bolívar), Puerto Wilches (Santander) y Gamarra (Cesar).



(Atlántico), con valores por debajo de los promedios medios históricos de la época.



Descenso en los niveles en el canal del Dique a la altura del municipio de Gambote.



CUENCA BAJA

Ligero descenso en el nivel del río Magdalena, a la altura de las estaciones El Banco, Plato (Magdalena) y San Pedrito

RIO CAUCA CUENCA ALTA

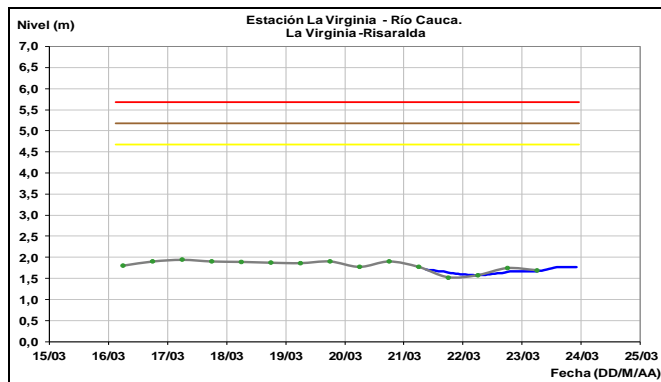
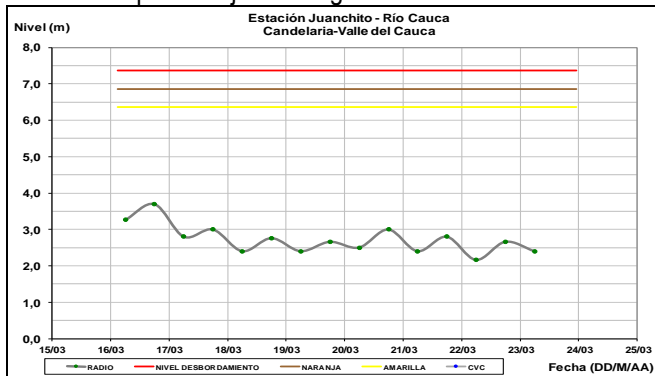
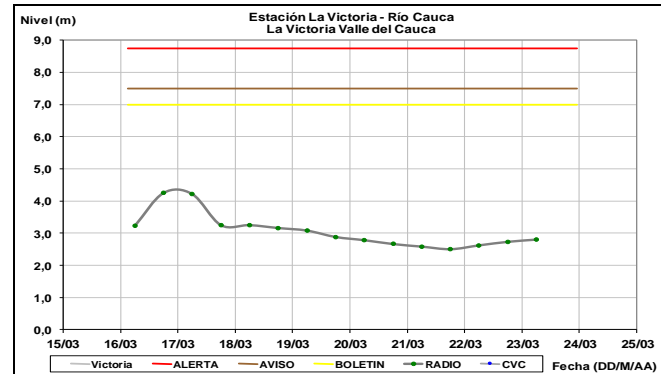
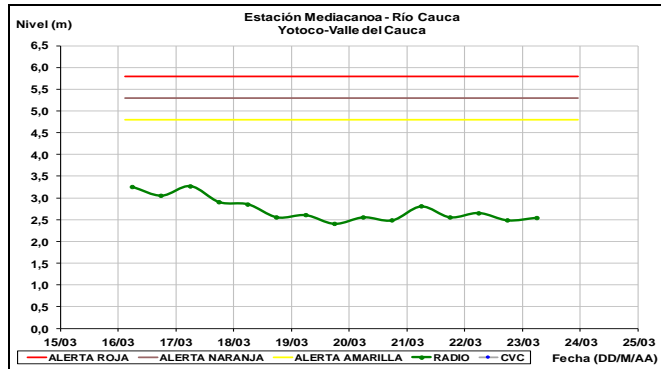
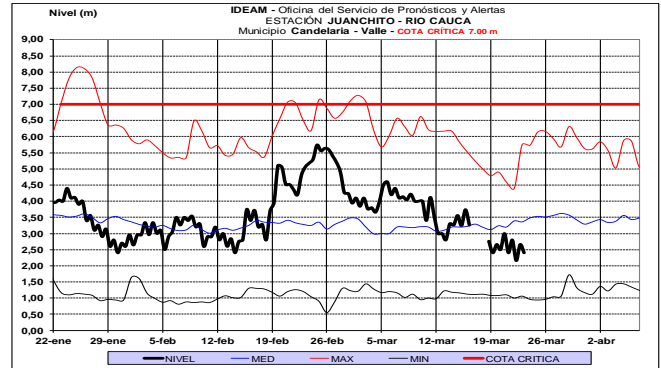
ALERTA AMARILLA: PROBABILIDAD DE CRECIENTES SÚBITAS EN LOS NIVELES DE LOS RÍOS DE ALTA MONTAÑA DEL CAUCA Y VALLE DEL CAUCA.

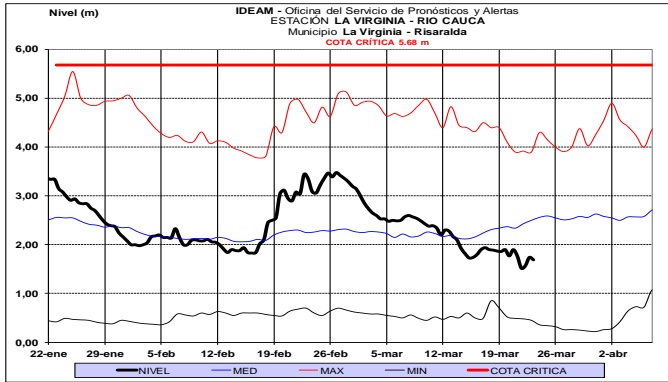
Se mantiene esta alerta dado que persisten las precipitaciones en los departamentos de Cauca y Valle del Cauca y los niveles de los ríos continúan presentado fluctuaciones entre ligeras y moderadas. Debido a la saturación de las cuencas por lluvias antecedentes, se podrían generar crecientes súbitas en los ríos Desbaratado, Cerrito, Amaime, Vijes, Yumbo, Cali, Pance, Lili, Meléndez, Cañaveralejo, Bolo y Frayle (todos en el Valle del Cauca), e igualmente en especial en los ríos Piendamó, Salado, Palacé, Ovejas, Morales, Paéz, Quinamayo y Cauca –en su cuenca alta–, (todos en Cauca). El IDEAM recomienda a las autoridades de Gestión del Riesgo y a la población en general asentada en las riberas de estos ríos y quebradas, estén atentos al comportamiento de los niveles y tomen las acciones necesarias ante posibles crecientes súbitas.

ALERTA NARANJA: PROBABILIDAD DE CRECIENTES SÚBITAS EN LOS RÍOS OVEJAS, PALO, TIMBA, CLARO, JAMUNDÍ, GUACHAL Y GUADALAJARA.

Debido a las fuertes precipitaciones que se han presentado en sectores de las cuencas aportantes, se prevé crecientes súbitas en los ríos Ovejas, Palo, Timba, Claro, Jamundí, Guachal, Guadalajara y sus afluentes. El IDEAM recomienda mantener atento seguimiento al comportamiento de estos ríos ante probables crecientes súbitas en estos ríos.

Ligero descenso en el nivel del río Cauca, a la altura de las estaciones Juanchito, Mediacanoa, La Virginia y La Victoria, con valores por debajo del rango medio del mes.

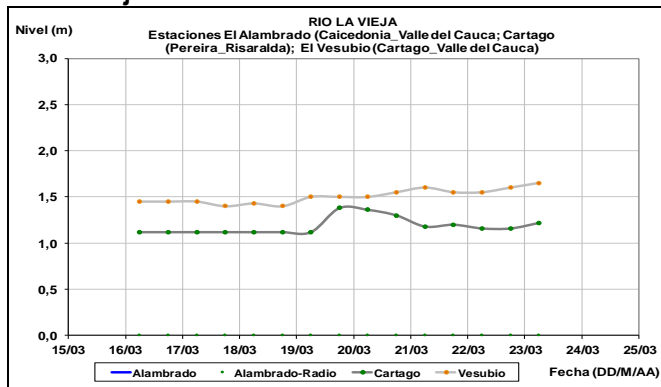




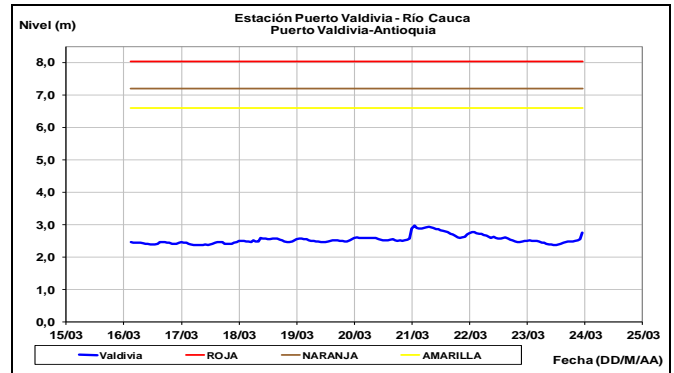
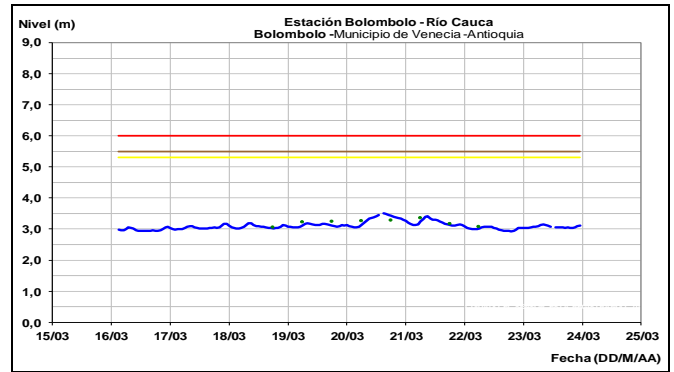
ALERTA AMARILLA: PROBABILIDAD DE CRECIENTES SÚBITAS PARA LOS RÍOS APORTANTES AL RÍO CAUCA EN SECTORES DEL EJE CAFETERO.

Se mantiene el nivel de esta alerta dadas las fuertes lluvias en la zona, quedando latente la probabilidad de crecientes súbitas en las quebradas y ríos aportantes a la cuenca del río Cauca ubicados en sectores del eje cafetero. Además, teniendo en cuenta la precipitación antecedente en los departamentos de Caldas, Risaralda y Quindío, las cuencas pueden estar saturadas. Especial atención para los ríos Risaralda, Arma, Otún, La Vieja y Chinchiná. El IDEAM recomienda a las autoridades Local y Regional y a la población en general asentada en las riberas de estos ríos, se mantengan muy atentos al comportamiento de los niveles y tomen las medidas preventivas necesarias ante los impactos que puedan ocasionar dichos incrementos súbitos. Se destacan las lluvias registradas sobre la cuenca alta del río La Vieja la cual se espera generen incrementos súbitos en los niveles, especialmente en sus cuencas media y baja.

Río La Vieja



El río Cauca a la altura de los municipios de Venecia y Puerto Valdivia en Antioquia, mantiene un comportamiento estable en los niveles.

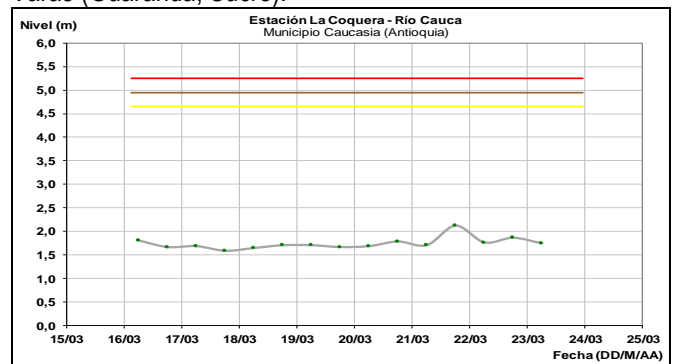


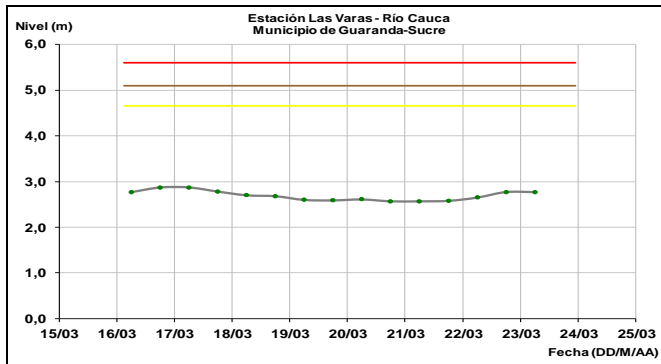
ALERTA AMARILLA: PROBABILIDAD DE CRECIENTES SÚBITAS EN LOS RÍOS DE MONTAÑA DEL DEPARTAMENTO DE ANTIOQUIA.

Se mantiene esta alerta dado el pronóstico de lluvias durante los próximos días en el departamento de Antioquia, las cuales pueden generar incrementos súbitos en los niveles de los ríos Nechí, Porce, Cimitarra, San Bartolomé, San Juan, la quebrada La Liboriana y sus afluentes. El IDEAM recomienda a las autoridades y a la población ribereña en general estar atenta al comportamiento de los niveles de estos ríos y quebradas.

CUENCA BAJA

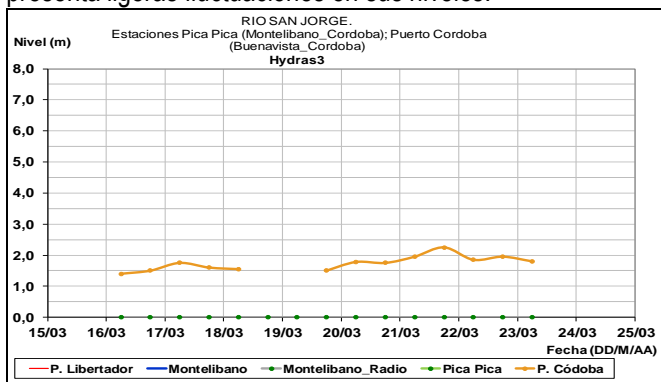
El cauce principal del río Cauca (en la cuenca baja), presenta leves variaciones en los niveles de acuerdo con los registros de las estaciones La Coquera (Caucasia, Antioquia) y Las Varas (Guaranda, Sucre).





CUENCA DEL RÍO SAN JORGE

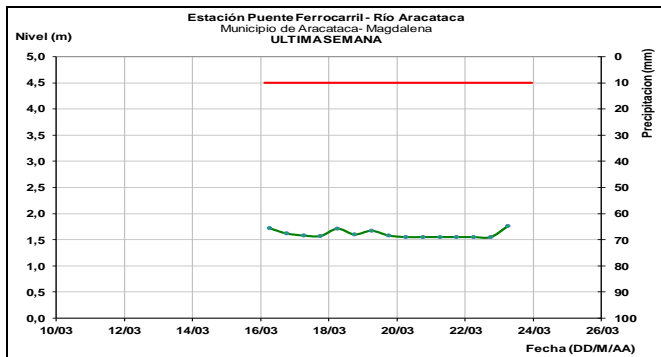
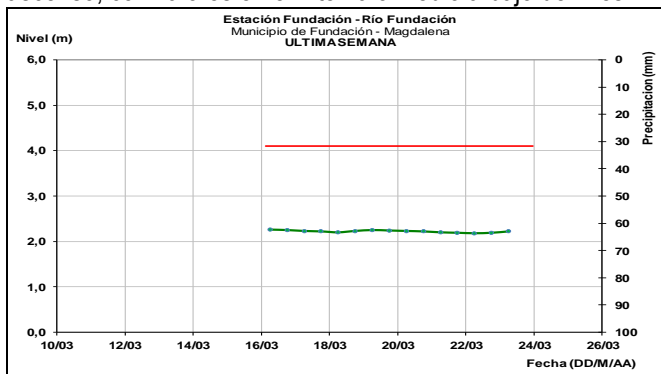
A la altura de la estación Puerto Córdoba, el río San Jorge presenta ligeras fluctuaciones en sus niveles.



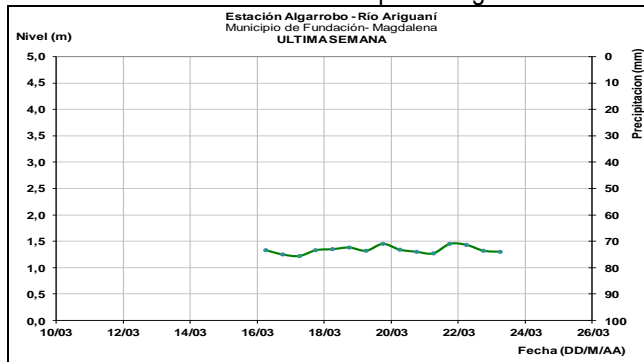
ÁREA HIDROGRÁFICA CARIBE

SIERRA NEVADA DE SANTA MARTA

Los niveles de los ríos Fundación y Aracataca registran ligero ascenso, con valores en el intervalo medio a bajo del mes.



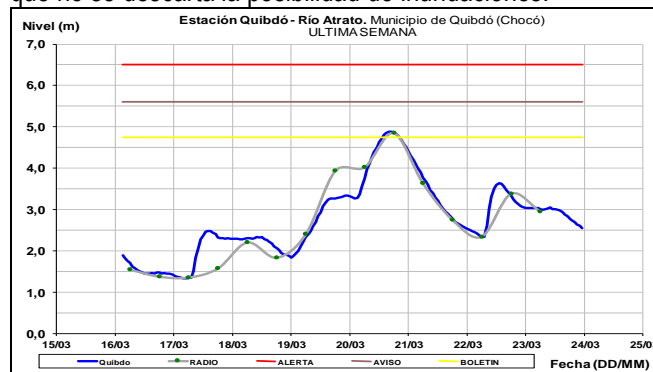
Leves oscilaciones en el nivel del río Ariguani, el cual es observado en la cuenca alta municipio de Algarrobo.



CUENCA DEL RÍO ATRATO


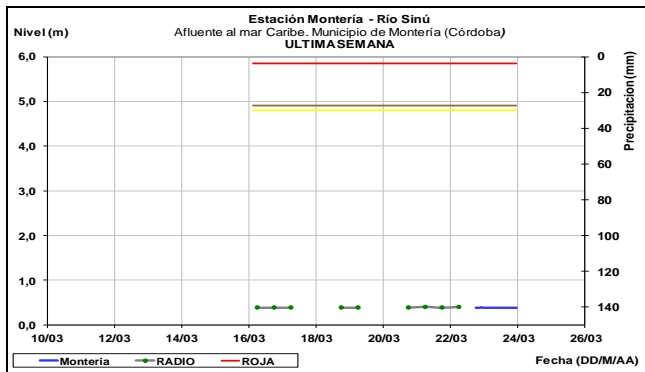
ALERTA NARANJA: PROBABILIDAD DE NIVELES ALTOS A LO LARGO DE TODA LA CUENCA DEL RÍO ATRATO.

Se mantiene éste nivel de alerta debido a que se pronostica persistan las precipitaciones en la cuenca alta del río Atrato (en especial aguas arriba de Quibdó). Ésta situación ha generado incrementos importantes del **río Atrato** al igual que en algunos **tributarios directos al río al mismo en toda su cuenca**. Se recomienda a la población ribereña estar atentos al comportamiento de los niveles, en especial para los **ríos Sucio, Murindó, Bojayá, Napipí y Salaquí**. El incremento de los niveles ocasionados por el tránsito de la onda de crecida es más apreciable desde Vigía del Fuerte (Antioquia), hacia aguas abajo y se prevé que ésta situación se mantenga al menos en los próximos días. Adicionalmente se recomienda a la población ribereña en los municipios de Medio Atrato, Beté, Bojayá, Carmen del Darién (Curbaradó), Riosucio (Domingodó) y Vigía del Fuerte (Antioquia), estar atentos, ya que no se descarta la posibilidad de inundaciones.



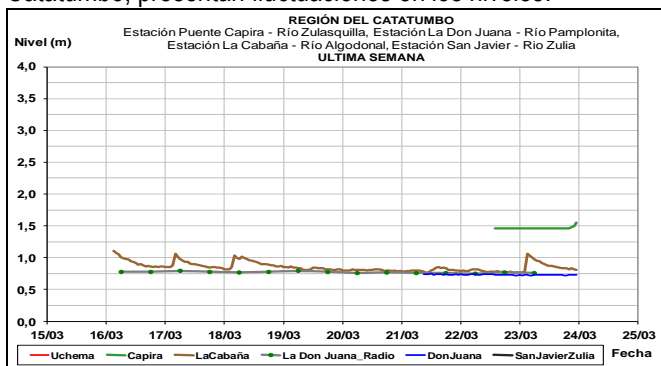
CUENCA DEL RÍO SINÚ

Los niveles del río Sinú registran un comportamiento estable en general para toda la cuenca.



CUENCA DEL CATATUMBO

Los ríos Algodonal y Pamplonita en la Cuenca alta del río Catatumbo, presentan fluctuaciones en los niveles.



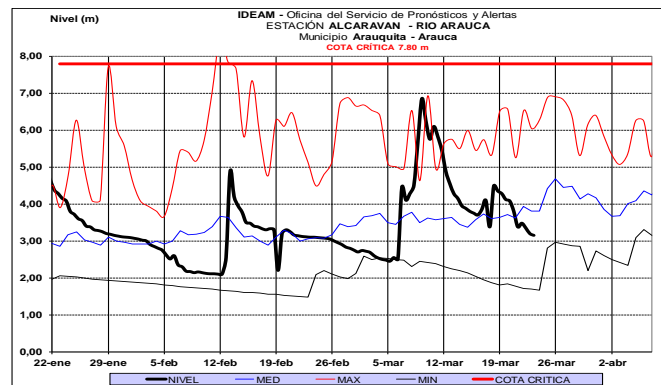
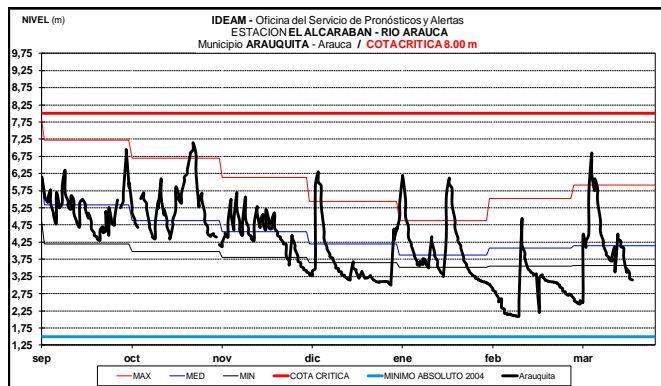
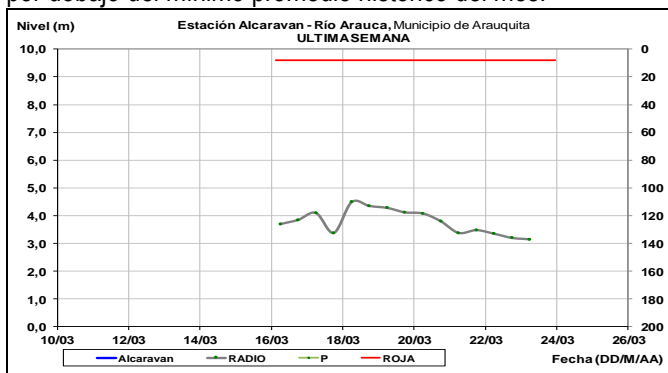
ALERTA NARANJA: SE PREVÉ INCREMENTO SÚBITO EN EL NIVEL DE LOS RÍO ZULIA

Se emite esta alerta debido a que se prevé incremento súbito en el nivel del río Zulia, en el departamento de Norte de Santander, producto de las precipitaciones de variada intensidad que se han presentado en la región. El IDEAM recomienda a la población en general y a las autoridades de Gestión del Riesgo mantenerse atentos al incremento súbito en el nivel de este río y sus afluentes.

ÁREA HIDROGRÁFICA ORINOCO

CUENCA DEL RÍO ARAUCA

Tendencia al descenso en el nivel del río Arauca, con valores por debajo del mínimo promedio histórico del mes.

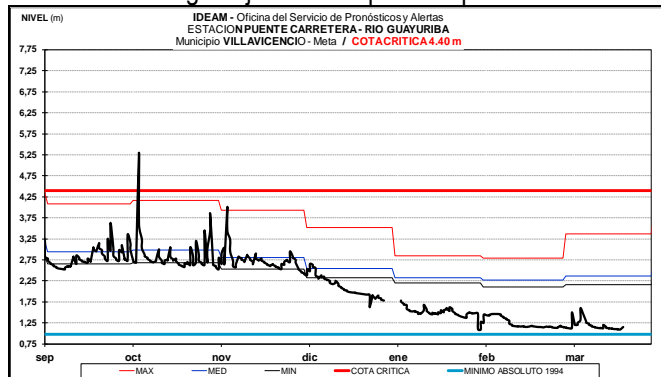


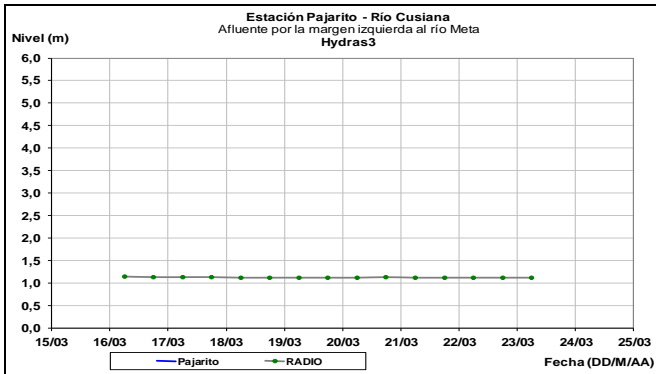
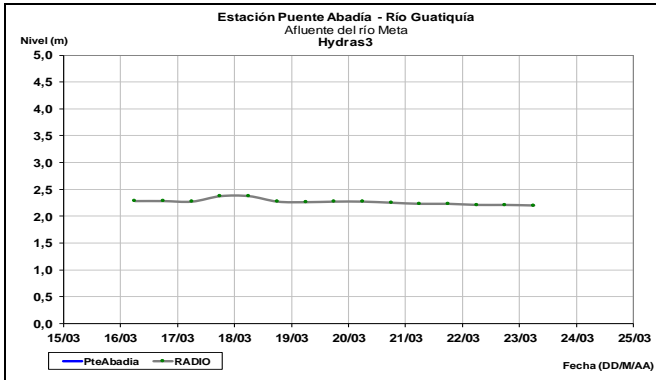
CUENCA DEL RÍO META

ALERTA NARANJA: PROBABILIDAD DE INCREMENTOS SÚBITOS DE NIVELES EN LOS RÍOS GUATÍQUÍA Y GUACAVIA.

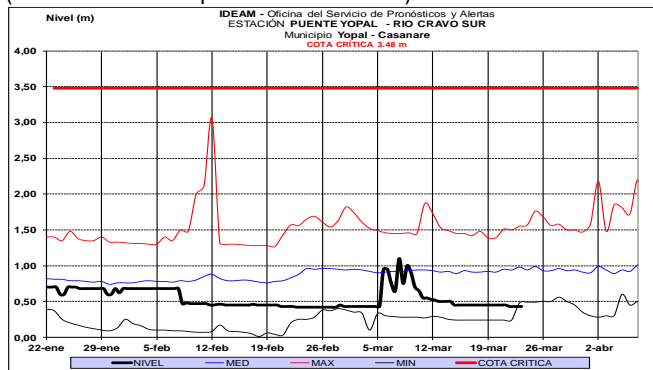
Se mantiene esta alerta dadas las lluvias de variada intensidad con presencia de tormentas eléctricas que se han registrado en los últimos días en el sector, las cuales pueden dar paso a que durante la jornada se generen ascensos moderados de los niveles del río **Guatiquía, Guacavía y de varios de sus afluentes**. El IDEAM recomienda a la población en general y a las autoridades locales, mantenerse muy atentos al comportamiento de los caudales de estos ríos (especial atención para sectores urbanos de Villavicencio).

Los niveles de los ríos que descienden del piedemonte Llanero, tales como el río Guayuriba, Guatiquía, Guayuriba, Humea, Upía y Cusiana, registran ligeras fluctuaciones y valores en el rango bajo histórico para la época.

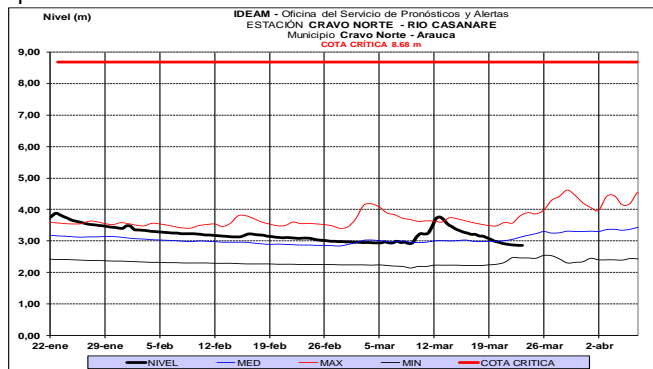




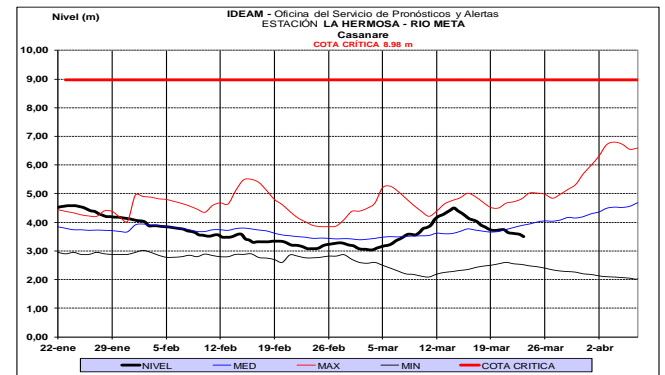
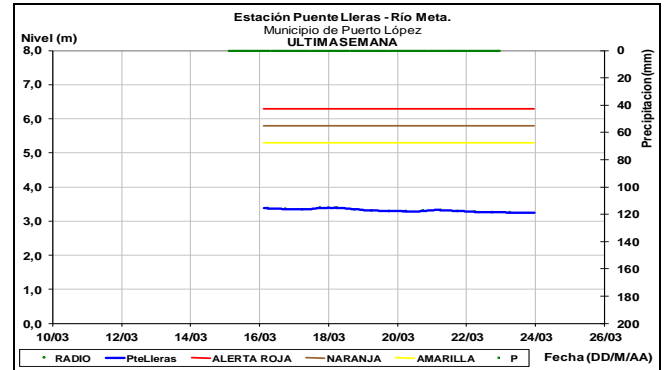
En general se registra moderada estabilidad en los niveles del río Meta y afluentes, especialmente en la parte alta (estribaciones del piedemonte llanero).



El río Casanare en el municipio de Cravo Norte en el departamento de Arauca, reporta tendencia al descenso en los niveles, con valores alrededor a los promedios históricos de la época.



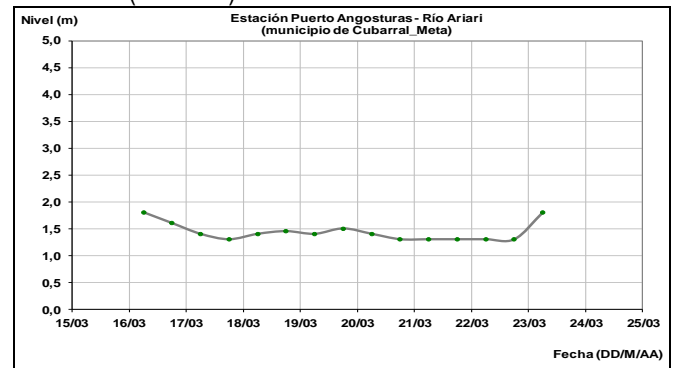
El río Meta a la altura de Puerto López en la estación Puente Lleras y aguas abajo en la estación La Hermosa, reporta niveles con leve tendencia al descenso.



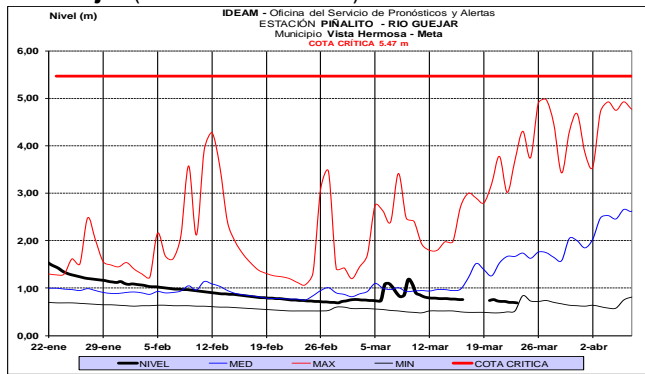
CUENCA DEL RÍO GUAVIARE

Los ríos Ariari, Guejar y Guayabero, reportan variaciones en los niveles y valores en el rango de los promedios bajos históricos.

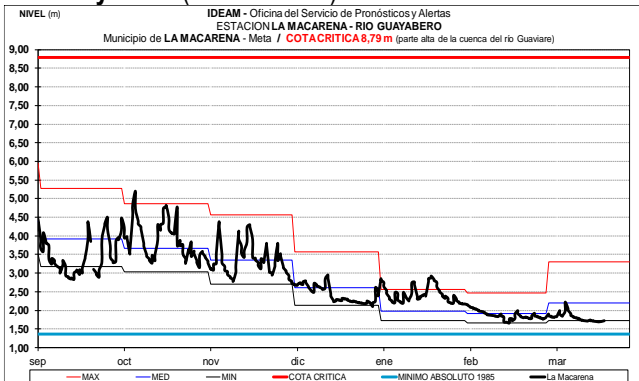
Río Ariari (Cubarral)



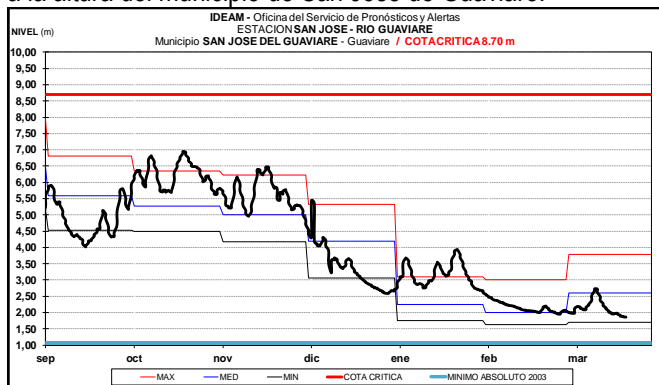
Río Güejar (San Juan de Arama)



Río Guayabero (La Macarena)

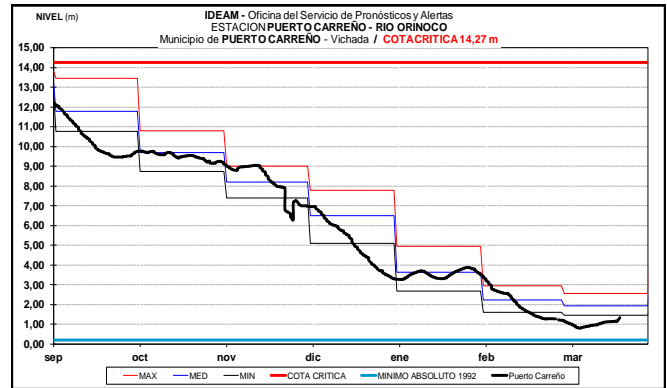


Tendencia al descenso en el cauce principal del río Guaviare, a la altura del municipio de San José de Guaviare.



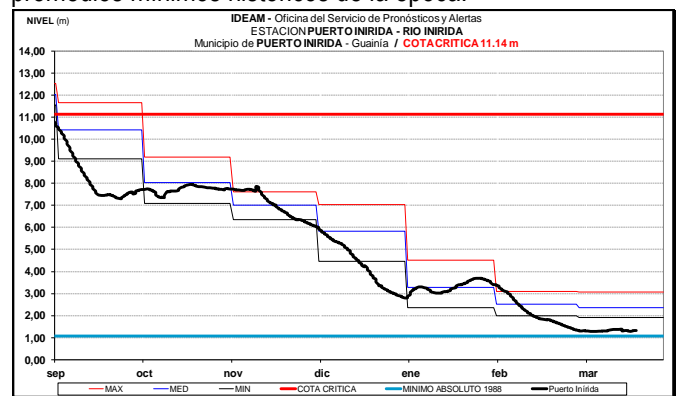
CUENCA DEL RÍO ORINOCO

Leve tendencia al ascenso en el río Orinoco a la altura del municipio de Puerto Carreño (Vichada). Dicha situación es normal para la época y sus valores se encuentran por debajo de los promedios mínimos históricos.



CUENCA DEL RIO INÍRIDA (CUENCA BAJA)

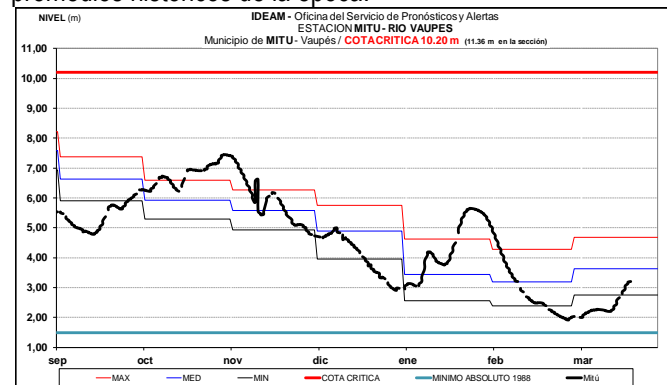
A la altura de la estación Puerto Inírida, el río Inírida reporta leve estabilidad en los niveles, con valores por debajo de los promedios mínimos históricos de la época.



ÁREA HIDROGRÁFICA AMAZONAS

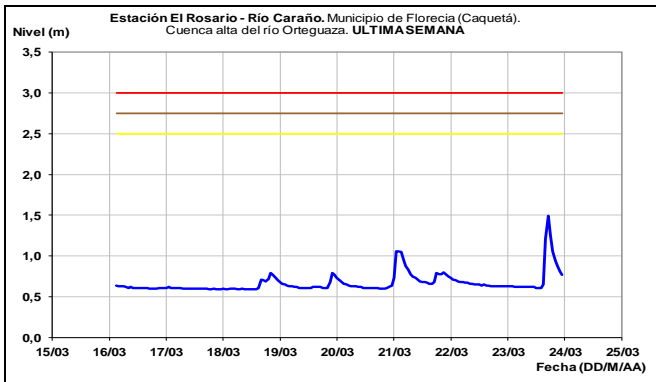
CUENCA DEL RÍO VAUPÉS.

A la altura de la estación Mitú, el río Vaupés reporta ligero incremento en los niveles, con valores alrededor de los promedios históricos de la época.



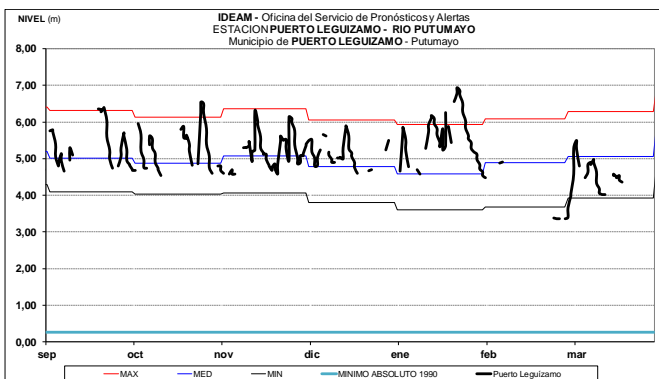
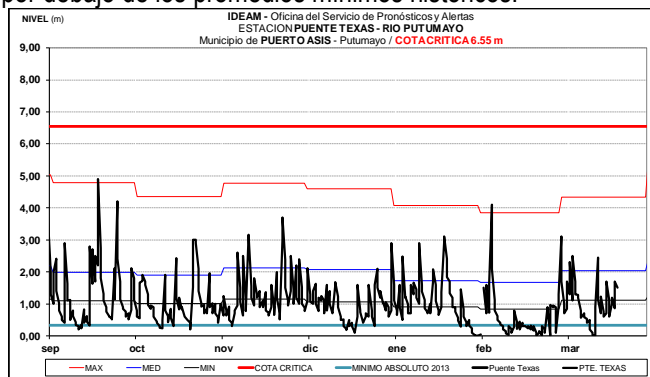
RÍO CAQUETA

El nivel del río Caraño en la estación El Rosario, municipio de Florencia, continúa registrando fluctuaciones en los niveles, con valores en el rango bajo para este mes.



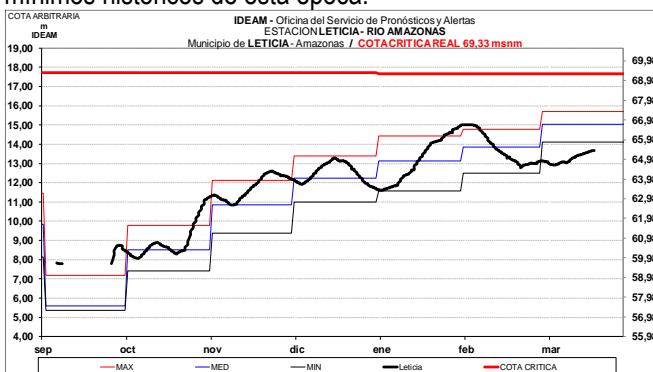
CUENCA RÍO PUTUMAYO

Continuas fluctuaciones en el nivel del río Putumayo a la altura del municipio de Puerto Asís y Puerto Leguizamo, con valores por debajo de los promedios mínimos históricos.



RÍO AMAZONAS

Ascenso en los niveles del río Amazonas a la altura de la ciudad de Leticia, con valores por debajo de los promedios mínimos históricos de esta época.



ÁREA HIDROGRÁFICA PACÍFICO

ALERTA ROJA: PROBABLES CRECIENTES SÚBITAS EN LOS RÍOS BAUDÓ Y DIRECTOS AL OCÉANO PACÍFICO.

Se mantiene esta alerta en la cuenca del río Baudó y otros cauces que desembocan al Pacífico, dado que continúan las condiciones lluviosas sobre las cuencas altas del Baudó, por tanto, se debe estar atentos ante probables incrementos en los caudales del cauce principal y sus afluentes. El IDEAM recomienda a la población ribereña en general continuar atentos al comportamiento de los niveles de estos ríos directos al Océano Pacífico.

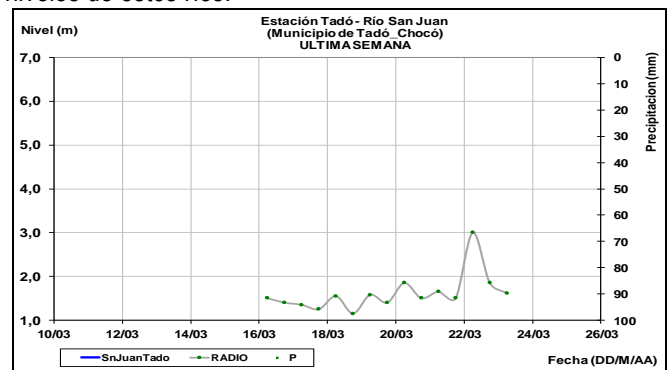
ALERTA ROJA: CRECIENTE SÚBITA EN EL RÍO DAGUA.

Se mantiene esta alerta dado que se está presentando una creciente súbita en la parte baja del río Dagua, producto de las fuertes precipitaciones registradas a la altura de Buenaventura. El IDEAM recomienda a la población ribereña y las autoridades de Gestión del Riesgo permanecer atentos ante posibles afectaciones por desbordamientos en la cuenca baja del río Dagua.

CUENCA DEL RÍO SAN JUAN DE ATRATO

ALERTA ROJA: PROBABILIDAD DE CRECIENTES SÚBITAS EN LA CUENCA DEL RÍO SAN JUAN.

Se mantiene este nivel de alerta dadas las precipitaciones registradas a la altura de los municipios de Istmina y en el Medio San Juan de Atrato, por cuanto se estima moderadas fluctuaciones en los niveles del río San Juan y sus afluentes, así como en los ríos Tamaná, Sipí, Cajón y Capoma, entre otros. Se recomienda continuar atentos al incremento de los niveles de estos ríos.



CUENCA DEL RÍO PATÍA

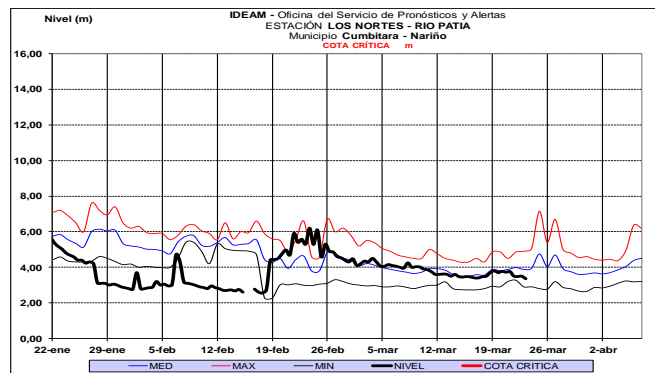
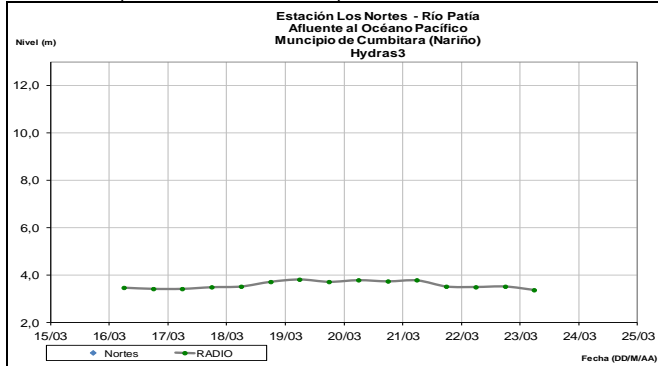
Se prevé incremento en los niveles de los ríos Guachicono, alto Patía, Mayo, Juananbú, Guáitara y sus principales aportantes.

ALERTA AMARILLA: PROBABILIDAD DE CRECIENTES SÚBITAS DE LOS RÍOS DEL LITORAL PACÍFICO EN EL DEPARTAMENTO DE NARIÑO

Se mantiene esta alerta dadas las lluvias de variada intensidad con presencia de tormentas eléctricas que se han registrado

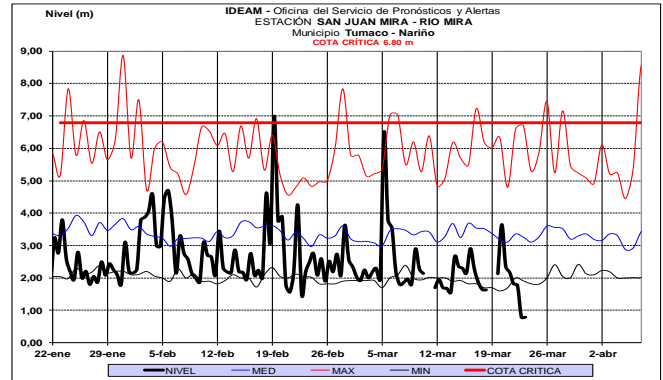
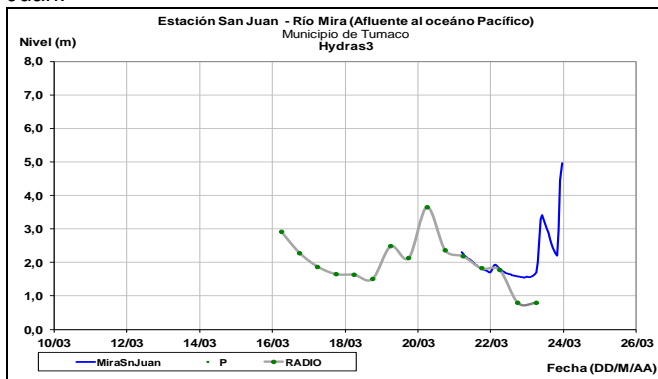
en los últimos días en el departamento de Nariño, por lo que se prevé incrementos súbitos en los niveles de la parte media y baja del río Patía, río Mira, Telembí, Tapaje, Iscuandé y sus afluentes. El IDEAM recomienda a la población en general y a las autoridades locales, mantenerse muy atentos al incremento súbito de los caudales de estos ríos.

Río Patía (estación Los Nortes)



CUENCA DEL RÍO MIRA

Creciente súbita en el río Mira a la altura de la estación San Juan.



ALERTA ROJA. PARA TOMAR ACCIÓN Advierte a los sistemas de prevención y atención de desastres sobre la amenaza que puede ocasionar un fenómeno con efectos adversos sobre la población, el cual requiere la atención inmediata por parte de la población y de los cuerpos de atención y socorro. Se emite una alerta sólo cuando la identificación de un evento extraordinario indique la probabilidad de amenaza inminente y cuando la gravedad del fenómeno implique la movilización de personas y equipos, interrumpiendo el normal desarrollo de sus actividades cotidianas.

ALERTA NARANJA PARA PREPARARSE Indica la presencia de un fenómeno. No implica amenaza inmediata y como tanto es catalogado como un mensaje para informarse y prepararse. El aviso implica vigilancia continua ya que las condiciones son propicias para el desarrollo de un fenómeno, sin que se requiera permanecer alerta.

ALERTA AMARILLA. PARA INFORMARSE Es un mensaje oficial por el cual se difunde información. Por lo regular se refiere a eventos observados, registrados o registrados y puede contener algunos elementos de pronóstico a manera de orientación. Por sus características pretéritas y futuras difiere del aviso y de la alerta, y por lo general no está encaminado a alertar sino a informar.

CONDICIONES NORMALES La información que se suministra se encuentra dentro de los rangos normales.

Director General
OMAR FRANCO TORRES

Jefe Oficina del Servicio de Pronósticos y Alertas
CHRISTIAN FELIPE EUSCÁTEGUI COLLAZOS

Hidrólogo de turno:
CARLOS MAURICIO MERCHÁN OLAYA

Correo electrónico: alertasideam@gmail.com
Calle 25 D No. 96 B-70. Bogotá D. C.
Teléfono: PBX 3527160 - Ext. 1330 -1334 -1335 -1336