

ALERTA ROJA. PARA TOMAR ACCIÓN

ALERTA NARANJA. PARA PREPARARSE

ALERTA AMARILLA. PARA INFORMARSE

De acuerdo con la información registrada en las estaciones automáticas en tiempo real y los reportes telefónicos para los ríos en los cuales se cuenta con infraestructura de observación, se describe el estado de los niveles de los ríos en las principales cuencas del territorio nacional. Es importante resaltar que los datos de los niveles de los ríos, registrados diariamente por el IDEAM, corresponden al nivel del agua del río registrado en los limnímetros (miras ubicadas en una de las márgenes del río).

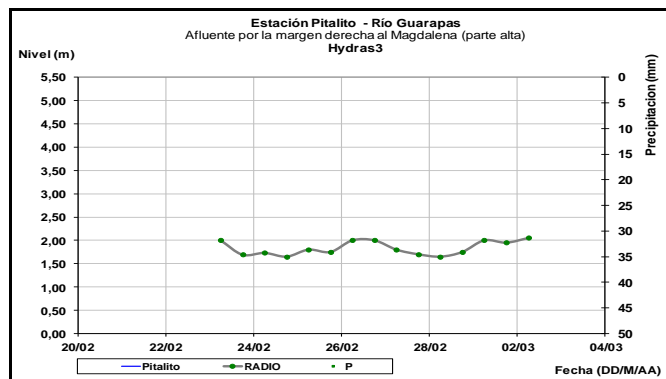
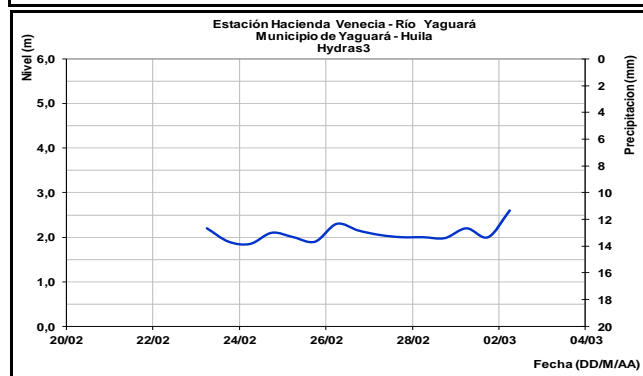
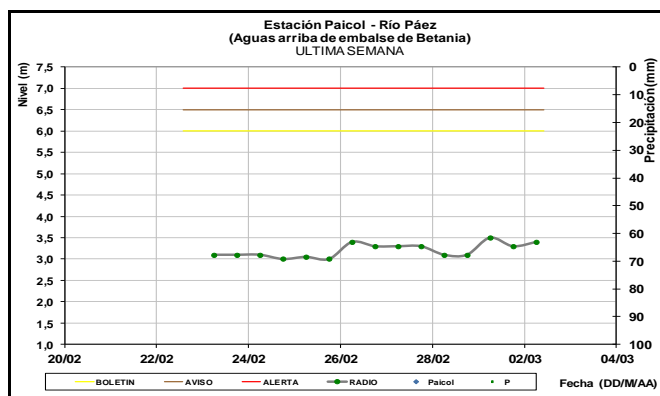
AREA HIDROGRAFICA MAGDALENA-CAUCA

CUENCA DEL RÍO MAGDALENA

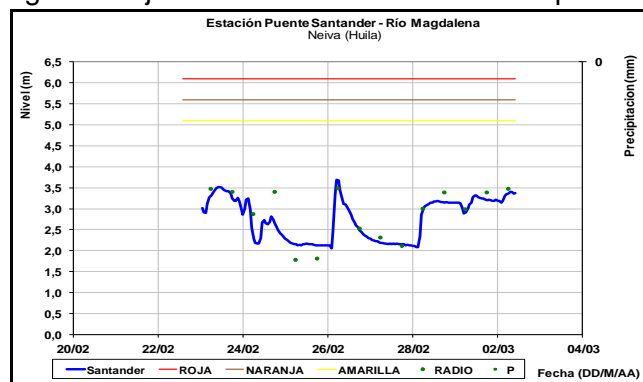
- **ALERTA ROJA: POR CRECIENTES SÚBITAS EN LOS RÍOS CEIBAS, FRÍO Y NEIVA**
- Se presentan niveles en el rango de los promedios históricos de esta época del año a lo largo del Río Magdalena, excepto en la parte baja donde los valores de nivel están entre los promedio medios a bajos históricos para la época.

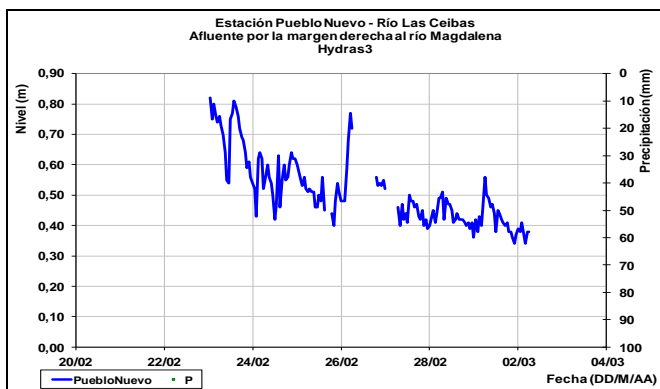
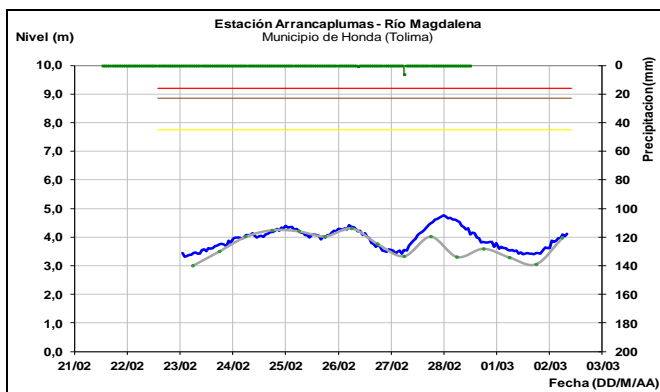
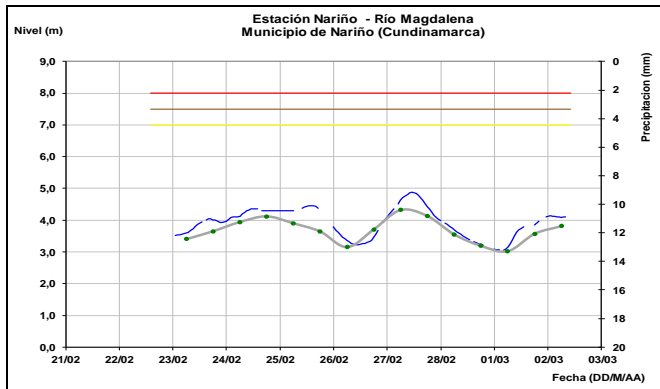
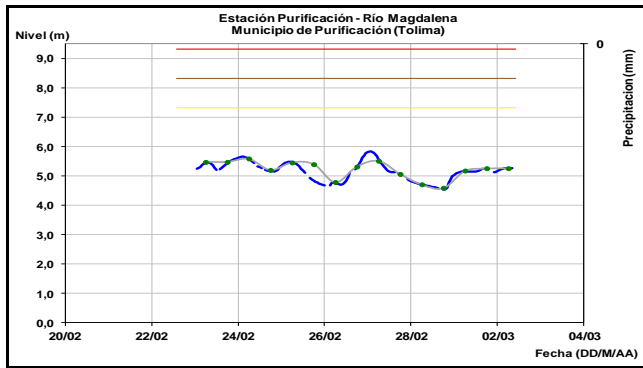
CUENCA ALTA

Leve incremento en los niveles dentro de un rango de valores promedios históricos en los aportantes al río Magdalena en este sector, como los ríos Guarapas, Páez y Yaguará, entre otros.

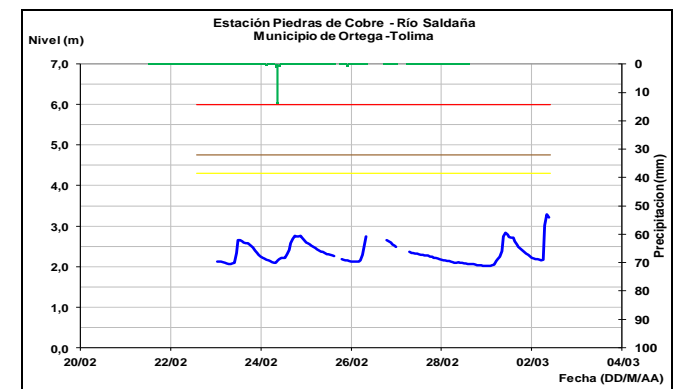
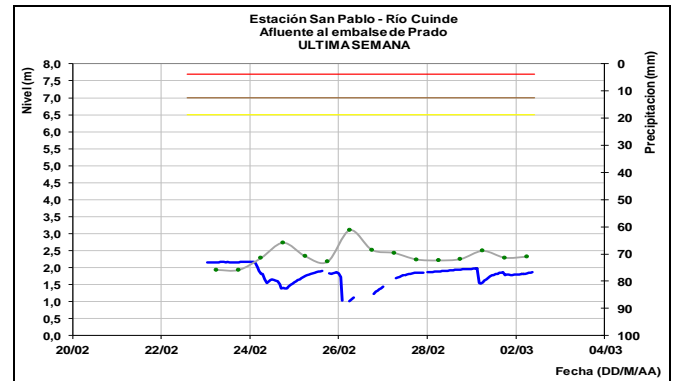


En la estación Puente Santander se observan las fluctuaciones normales por la operación del embalse de Betania, las cuales se reflejan hacia aguas abajo hasta Puerto Berrio en Antioquia.

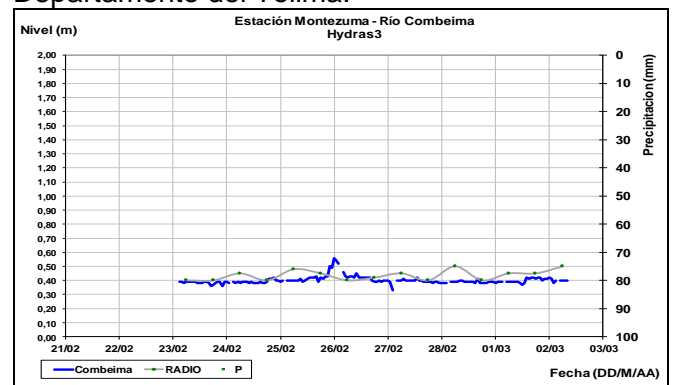




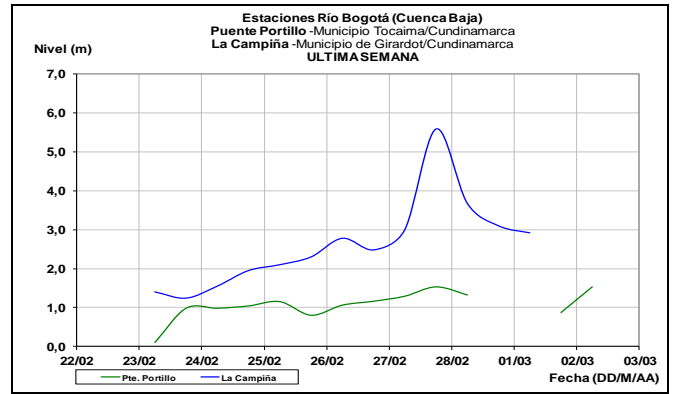
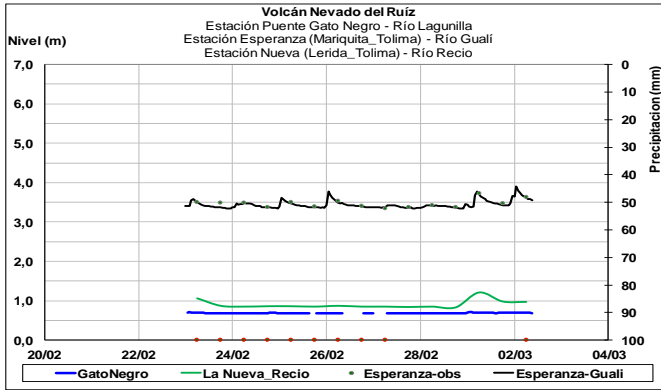
Se estima ligeras precipitaciones en el transcurso del día. El IDEAM recomienda a los organismos de Gestión del Riesgo regional y local mantener atento seguimiento al comportamiento de los niveles de estos ríos.



Aumento en el nivel del Río Saldaña, por la fuertes precipitaciones en la zona sur del Departamento del Tolima.



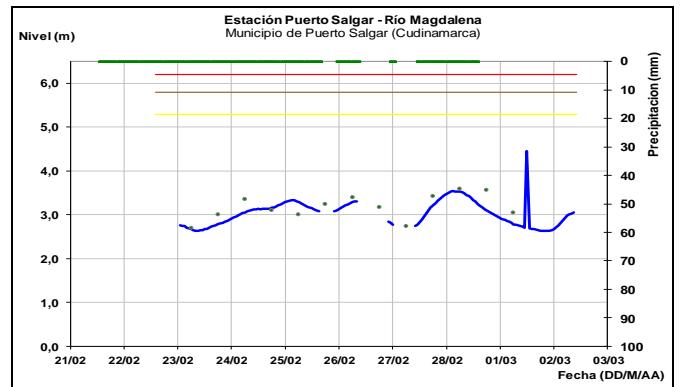
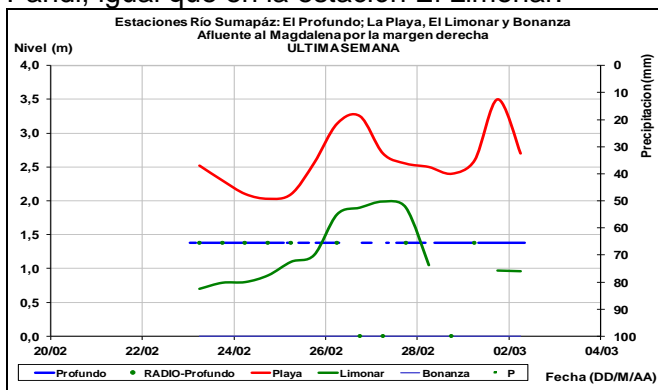
ALERTA ROJA. Las comunidades de algunas veredas de Algeciras (Huila) reportan que la quebrada el Tigre afluente del río Neiva esta represado, mientras las autoridades locales verifican esta situación se mantiene la alerta roja, al igual que en los Rios Las Ceibas y Río Frio y sus afluentes.



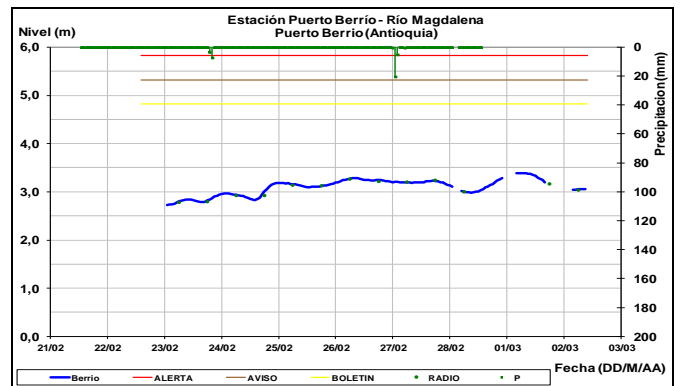
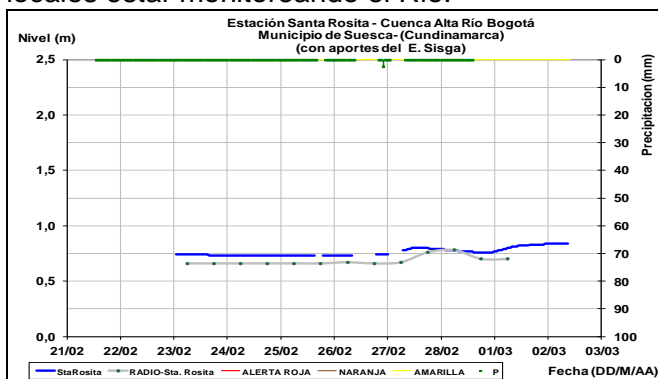
En la cuenca del río Sumapáz, se evidencia descenso en los niveles de la cuenca media la altura de la estación la Playa, en el municipio de Pandi, igual que en la estación El Limonar.

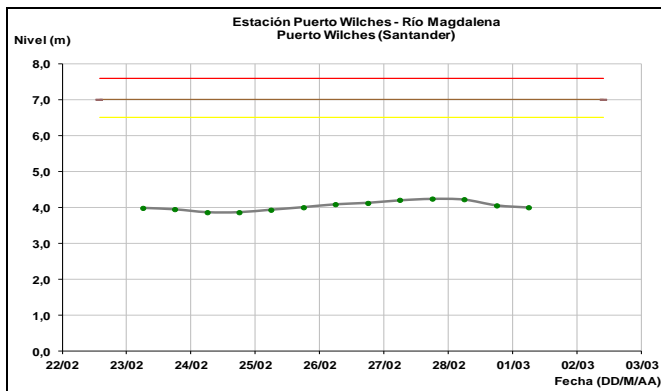
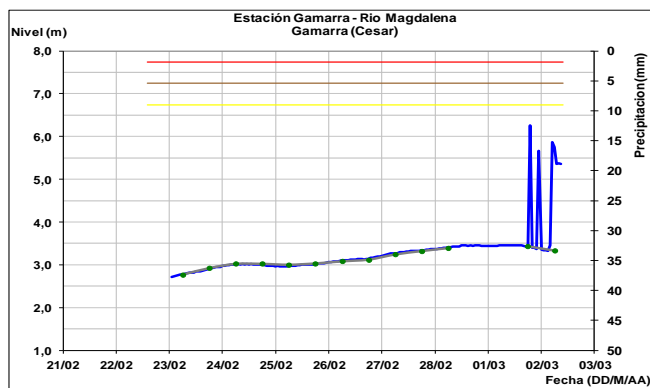
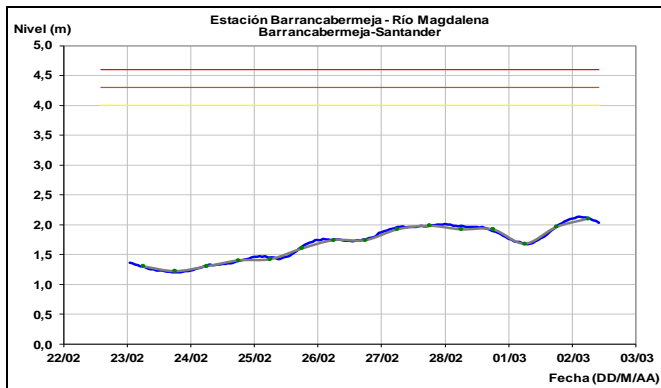
CUENCA MEDIA

El río Magdalena registra niveles estables con ligeras ondulaciones en el Trayecto desde el Municipio de la Dorada (Caldas) hasta Puerto Berrio (Antioquia); similar tendencia se presenta entre Barrancabermeja hasta el municipio de San Pablo (Bolívar).



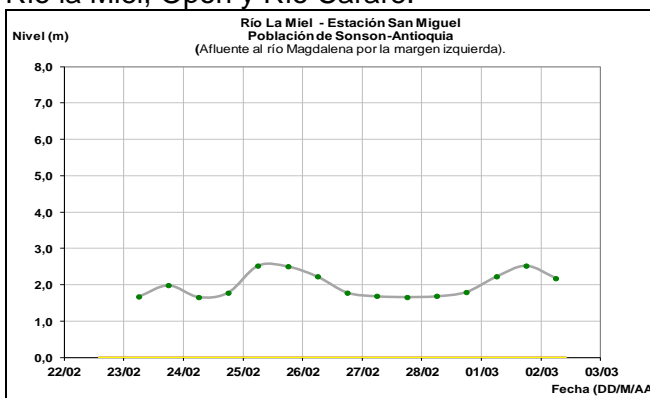
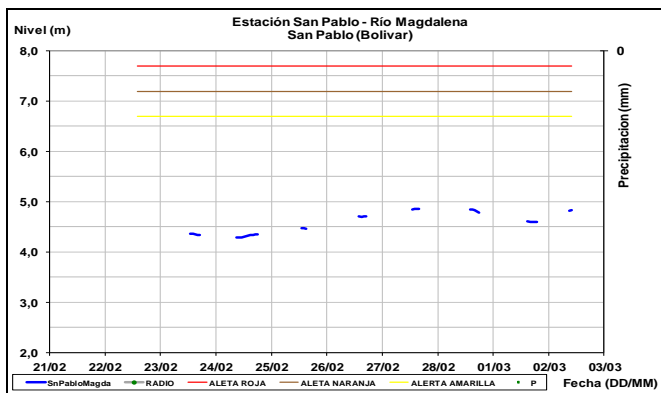
Se reporta leve incremento de nivel en el río Bogotá en la estación Puente Portillo, por lo que se espera el nivel en la parte baja en el municipio de Girardot, tenga un ligero aumento en las proximas horas. Se recomienda a las autoridades locales estar monitoreando el Río.



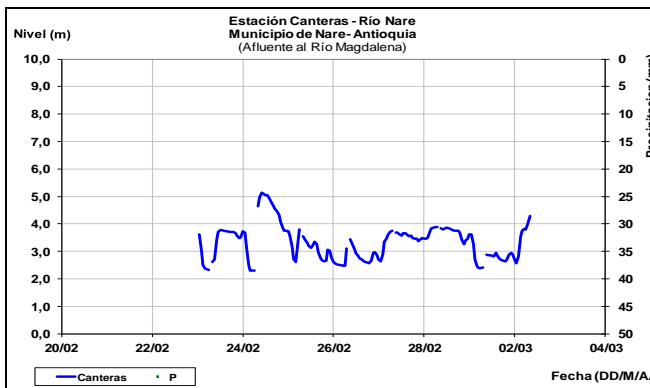
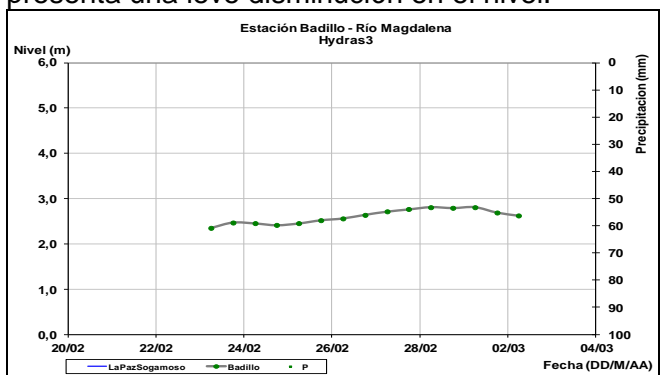


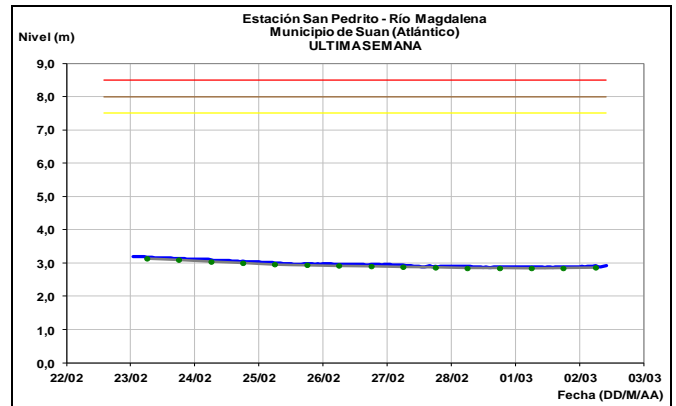
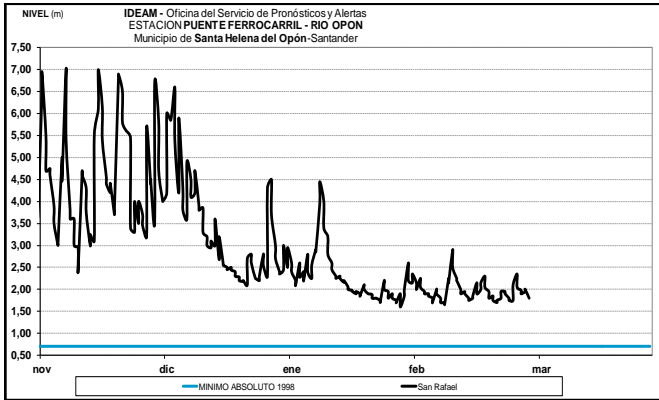
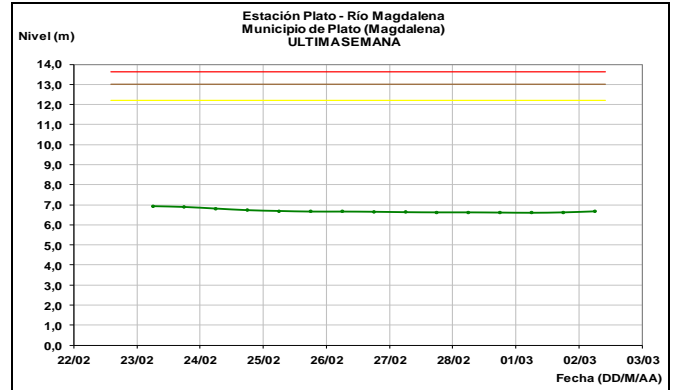
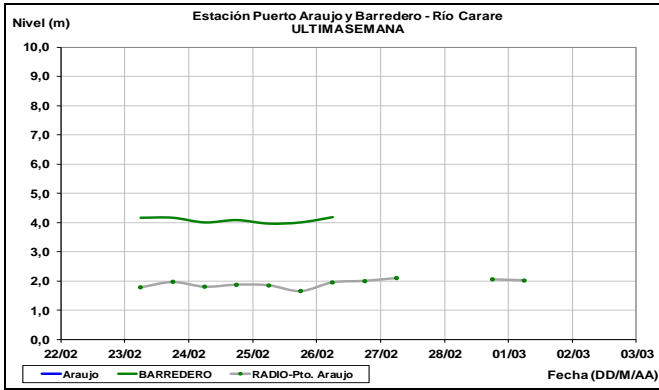
Afluentes en el sector: Se han reportado ascensos moderados en los principales aportantes al río Magdalena en la cuenca media tales como: Negro, Nare, Sogamoso y Lebrija.

Niveles estables con pequeñas ondulaciones en el Río la Miel, Opon y Río Carare.



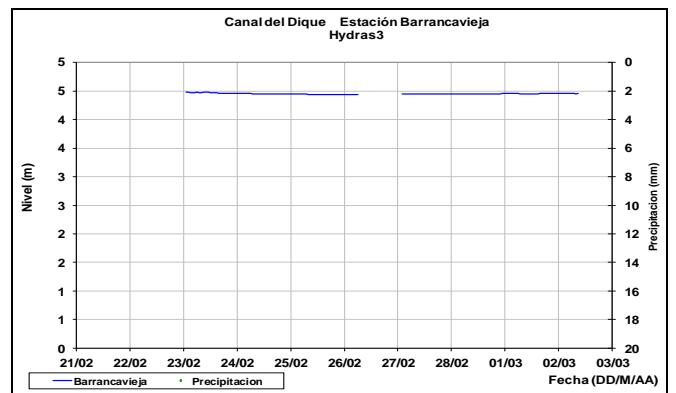
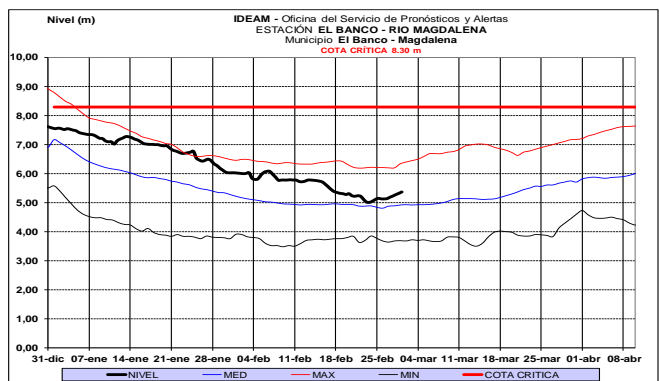
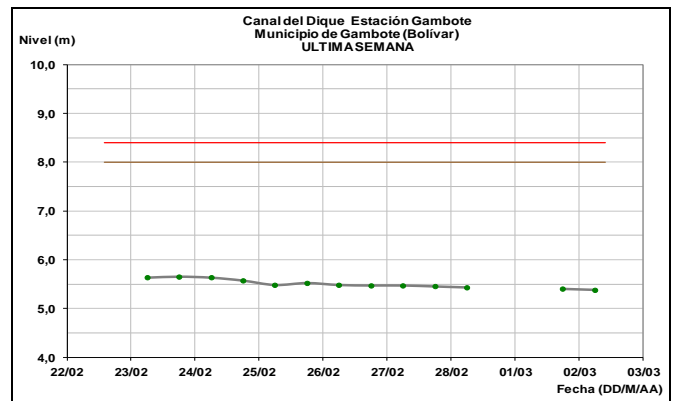
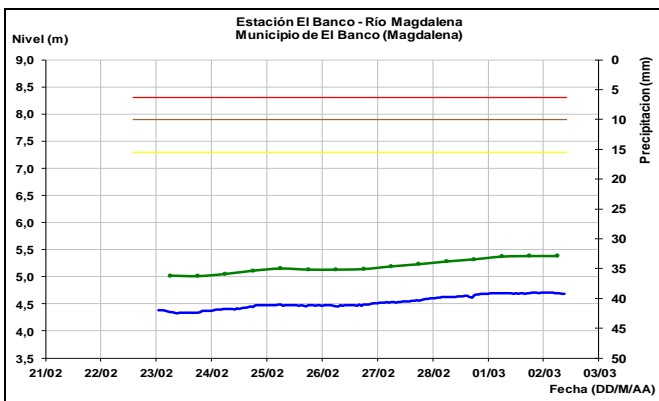
Entre los municipios de Badillo y Gamarra se presenta una leve disminución en el nivel.





CUENCA BAJA

Para este sector de la cuenca Niveles estables con ligeras ondulaciones entre el Banco (Magdalena) y San Pedro (Súan -Atlántico).



CUENCA DEL RÍO CAUCA

Predominan niveles estables en el río Cauca a lo largo de toda la cuenca

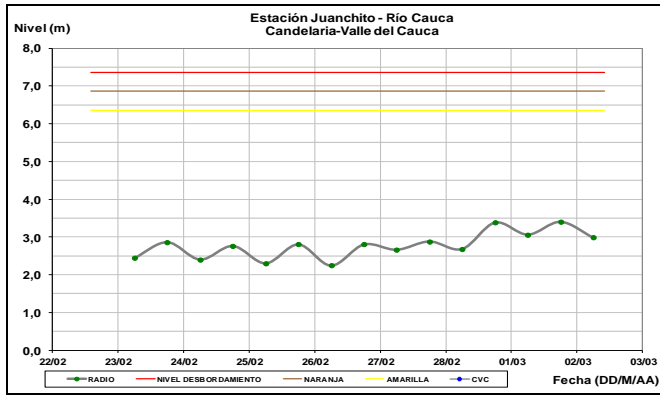
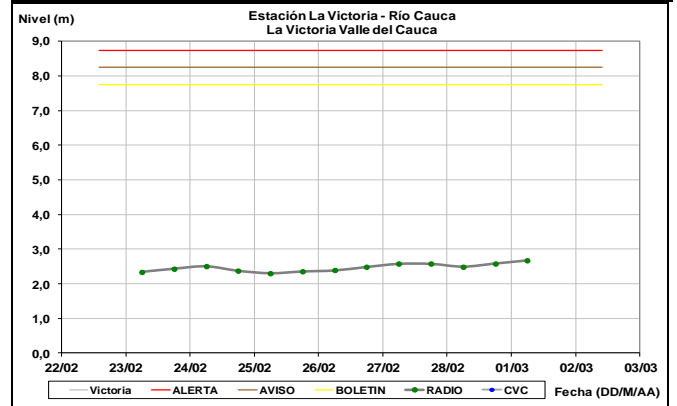
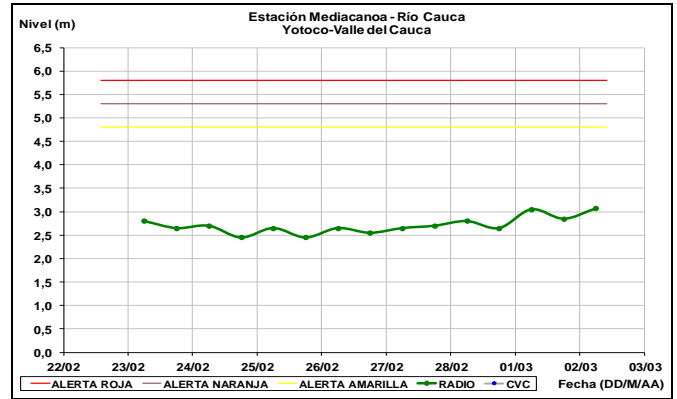
En la estación del Banco Magdalena, los niveles se encuentran por encima de los promedios históricos para la Epoca.

CUENCA ALTA

ALERTA AMARILLA: POR CRECIENTES SUBITAS EN DEPARTAMENTO DEL CAUCA

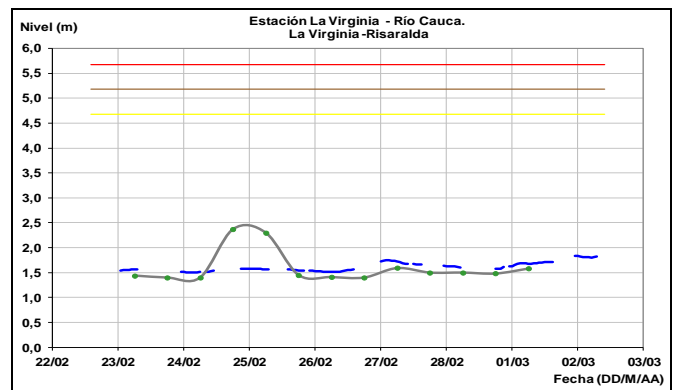
Se mantienen las precipitaciones en los sectores del macizo colombiano del departamento de Cauca, que podrían producir crecientes súbitas en algunos ríos de esta zona. Se recomienda especial atención a los pobladores ribereños de las zonas bajas, especialmente en zonas rurales y urbanas de los municipios de Miranda y Corinto en el departamento del Cauca.

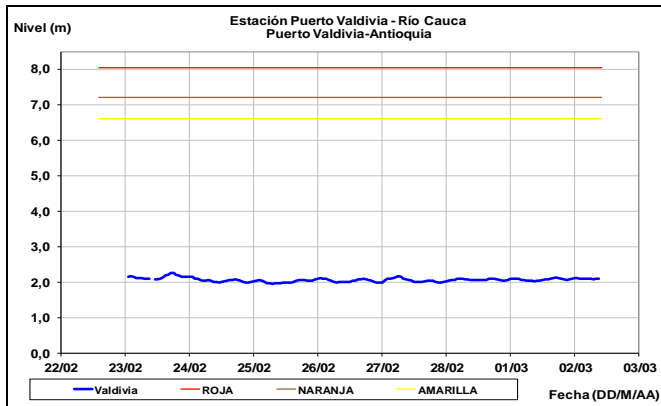
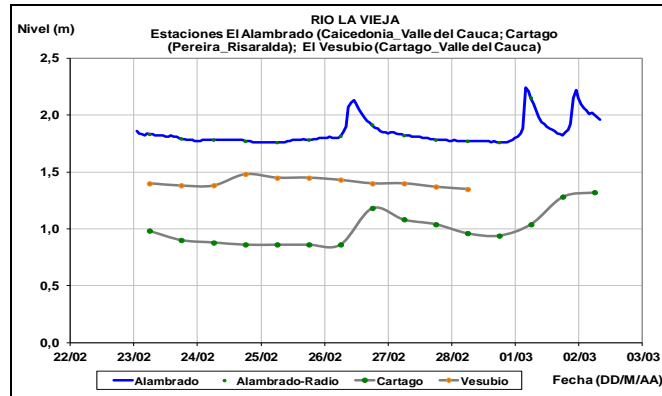
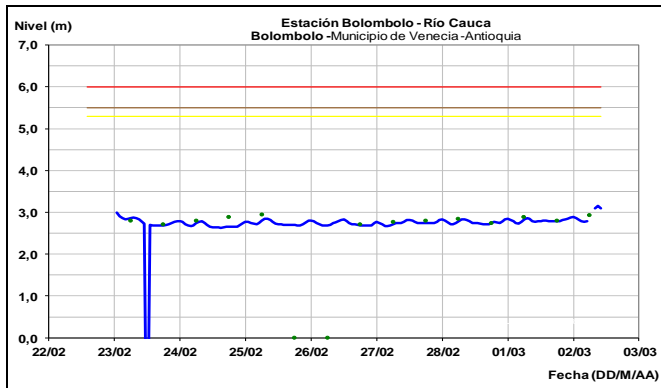
Con ligeras fluctuaciones y tendencia ligera al ascenso reportan las estaciones Mediacaño (municipio de Yotoco) y la Victoria (municipio de Victoria), en el Departamento del Valle del Cauca, con valores alrededor del promedio histórico de la época.



CUENCA MEDIA

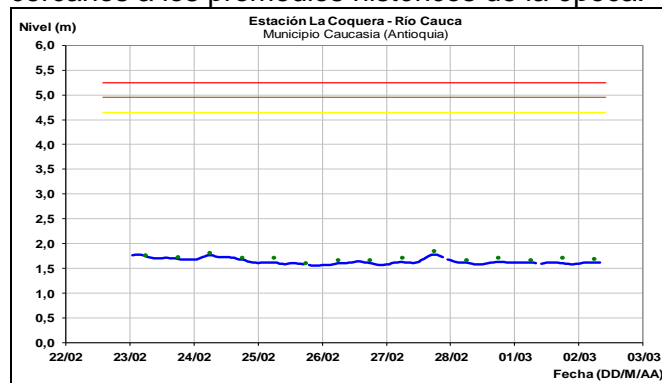
Los niveles del río Cauca en la cuenca media entre La Virginia (Risaralda) y Puerto Valdivia (Antioquia), reporta ligero ascenso con tendencia estable.





CUENCA BAJA

Se prevé estabilidad durante los próximos días en el nivel del río Cauca en la cuenca baja, la cual es monitoreada a la altura de Caucasia (Antioquia) y Guaranda (Sucre), allí los valores se encuentran cercanos a los promedios históricos de la época.

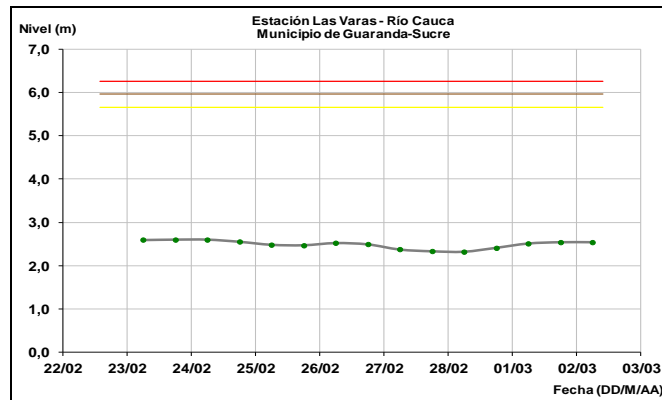


Afluentes en el sector:

ALERTA AMARILLA PROBABILIDAD DE INCREMENTOS EN LOS RÍOS DEL EJE CAFETERO

Debido a que se han presentado lluvias en las últimas horas en el departamento de Caldas y Risaralda se genera la alerta para los ríos del eje cafetero y sus afluentes. Especial atención para el río Arma, La Vieja, Otún. Se recomienda especial atención a los pobladores ribereños. Para el día de hoy se esperan lluvias en el oriente del Departamento de Caldas.

Ligeros incrementos se presentaron en los ríos Otún y La Vieja, los cuales son monitoreados en las estaciones El Retén para el río Otún y El Alabrado y **Cartago** para el río La Vieja.



Afluentes en el sector:

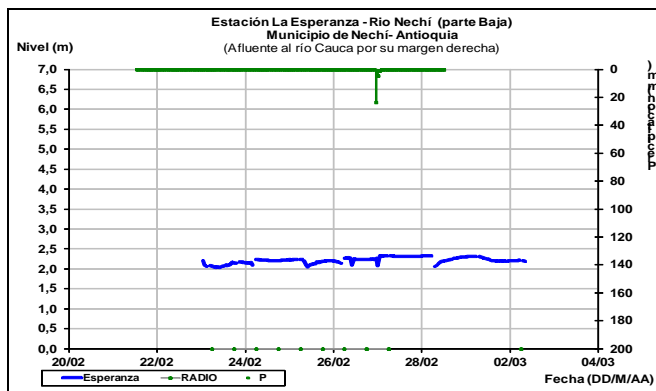
ALERTA NARANJA: PROBABILIDAD DE CRECIENTES SÚBITAS RÍO MEDELLÍN

El día de ayer el Sistema de Alertas Tempranas de Medellín y el Valle de Aburra, reportó altos niveles en el río Medellín y quebrada Doña María y desbordamiento de la quebrada la Presidenta. Se previene a los habitantes en zonas urbanas de Medellín debido a la probabilidad incrementos del río Medellín por lluvias intensas especialmente en

el occidente de Antioquia. Igual prevención se hace para varios sectores del Valle de Aburra, especialmente para los municipios de Envigado y Caldas (Antioquia), ya que varias de las quebradas que cruzan éstas poblaciones presentan niveles críticos.

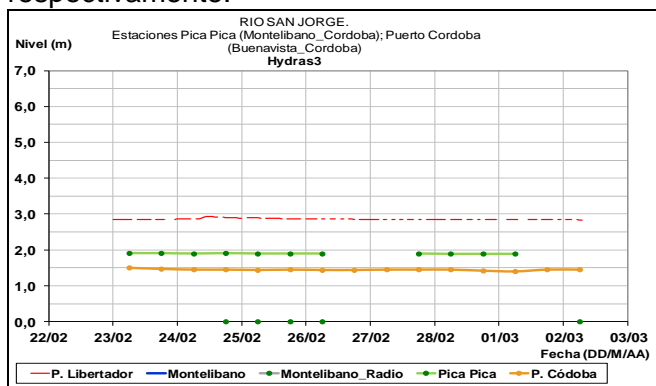
El IDEAM recomienda mantener seguimiento también al río Nechí dado que es probable se encuentre en ascenso como consecuencia de los aportes que recibí entre los que se encuentra el río Medellín.

Moderadas fluctuaciones se reporta el nivel del río Nechí (estación La Esperanza localizada a 10 km de la desembocadura al río Cauca, a la altura de Nechí) y el río Tarazá (magen izquierda aguas arriba de Caucasia)



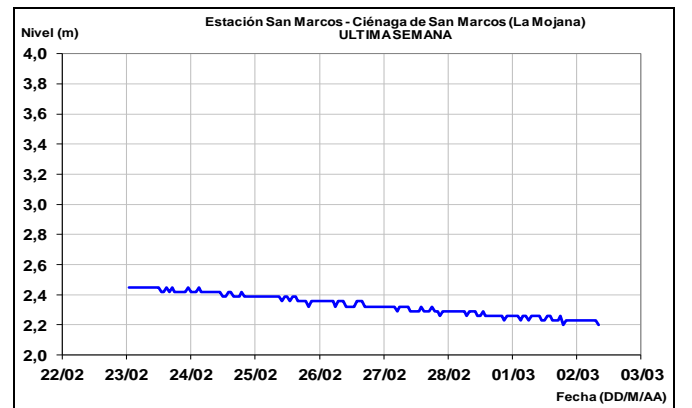
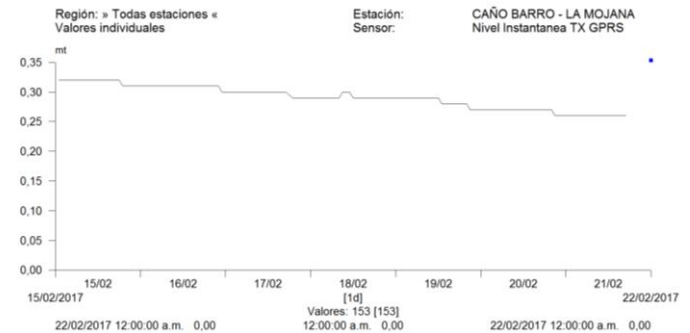
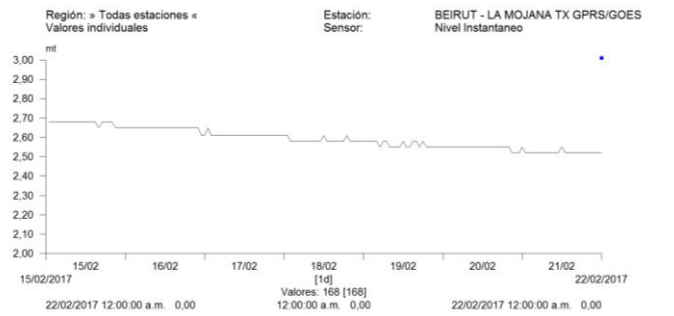
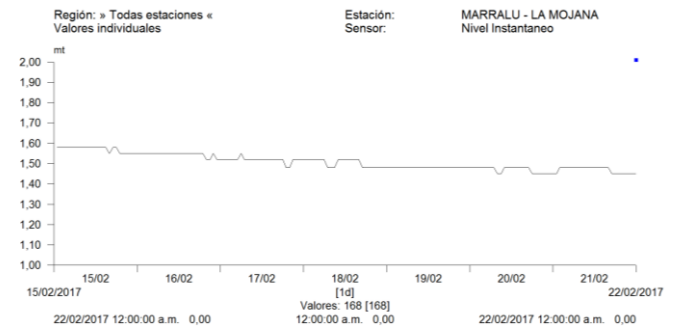
CUENCA DEL RÍO SAN JORGE Y REGION DE LA MOJANA

Se mantienen estables los niveles del río San Pedro afluente de la cuenca alta del río San Jorge y en el río San Jorge, a la altura de Puerto Libertador, Montelíbano y Marralú, respectivamente.



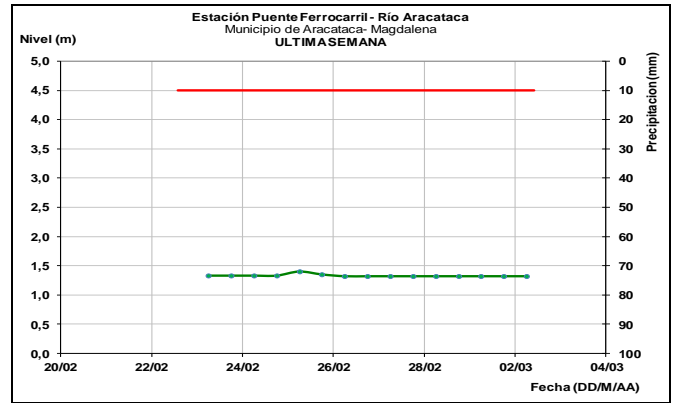
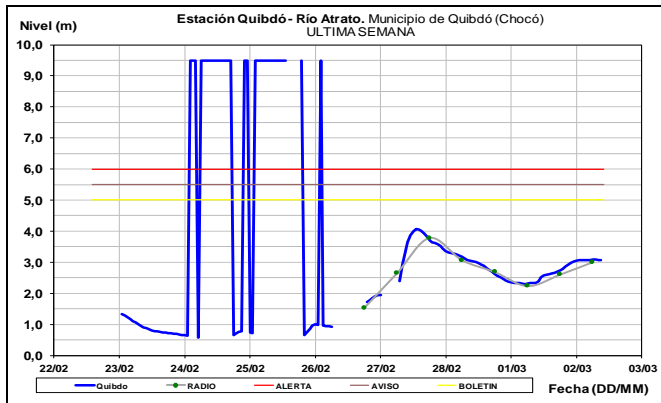
En el complejo de la Mojana en las ciénagas de Ayapel (Córdoba) y San Marcos (Sucre), los niveles registran una lenta tendencia al descenso. Se estima que este comportamiento se mantendrá

durante los próximos días. Los niveles se encuentran en el rango de valores bajos.



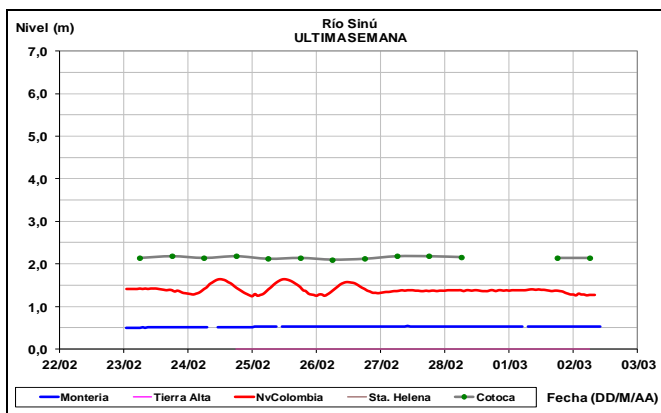
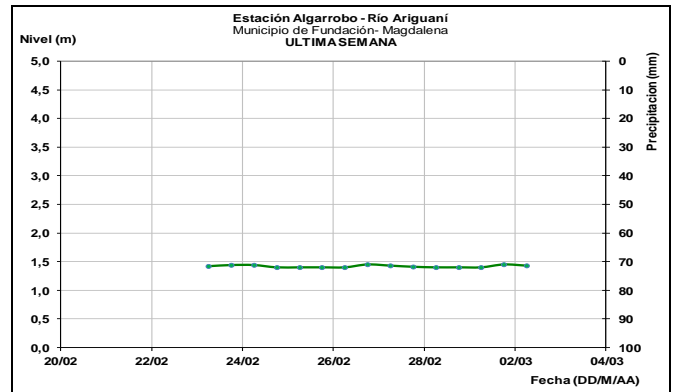
CUENCA DEL RÍO ATRATO

Niveles estables se presentan en el río Atrato, a la altura de Quibdó (Chocó).



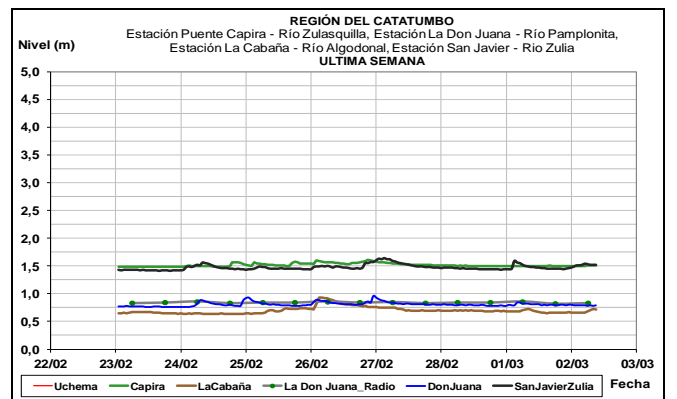
AREA HIDROGRAFICA CARIBE
CUENCA DEL RÍO SINÚ

Aguas abajo del embalse de Urrá, en la estación Nueva Colombia, los niveles del río Sinú se encuentran estables, el río en ese sitio presenta régimen influido por la operación del embalse. Similar comportamiento estable se registra en Montería y Lórica.



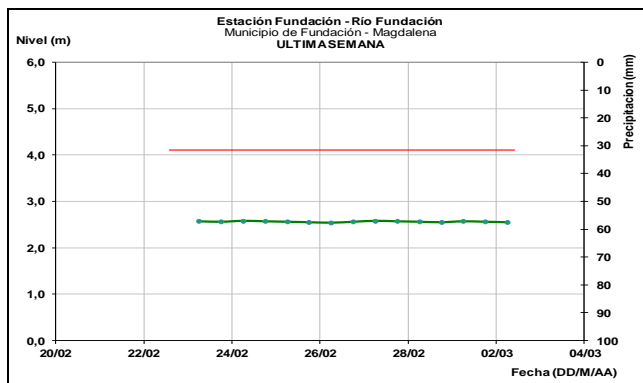
CUENCA DEL CATATUMBO

Predominan niveles estables en los ríos Pamplonita, Zulia y Táchira. Situación similar se presenta en el río Algodonal.



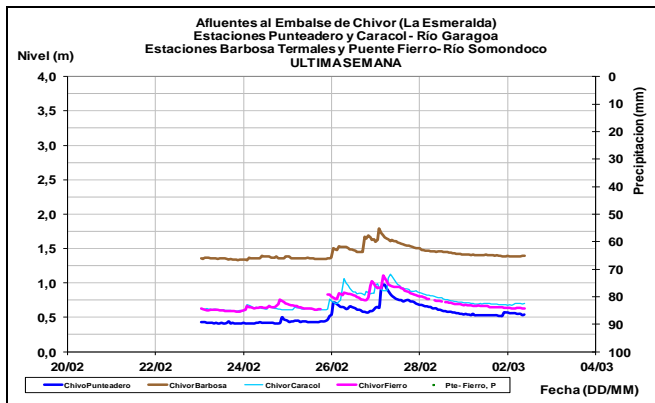
SIERRA NEVADA DE SANTA MARTA

Los ríos que descienden de la Sierra Nevada de Santa Marta, como Fundación, Aracataca y Ariguani, continúan con niveles estables.



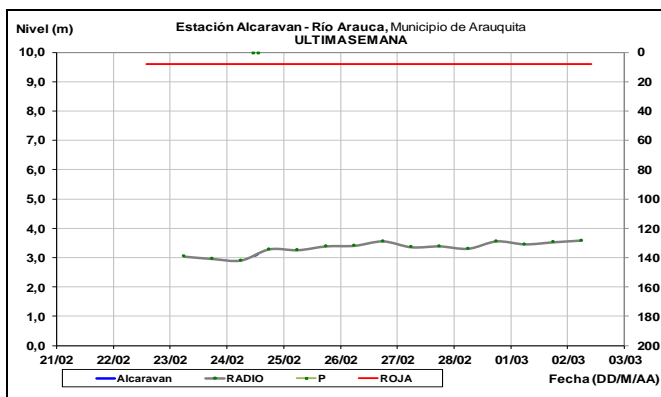
AREA HIDROGRAFICA ORINOCO
AFLUENTES AL EMBALSE DE LA
ESMERALDA (CHIVOR)

Paulatino descenso en los niveles de los ríos Somondoco y Garagoa, aportantes al embalse de La Esmeralda (Chivor).



CUENCA DEL RÍO ARAUCA

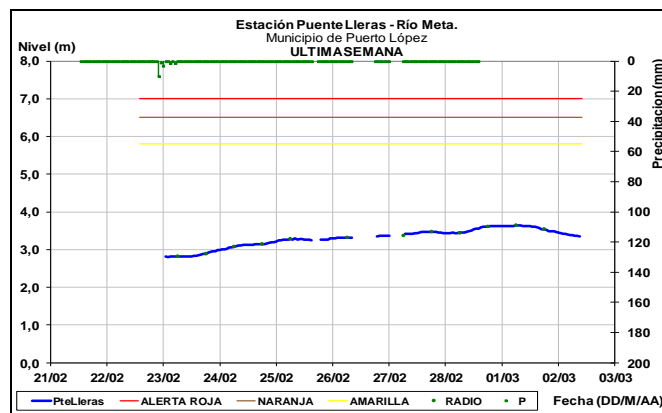
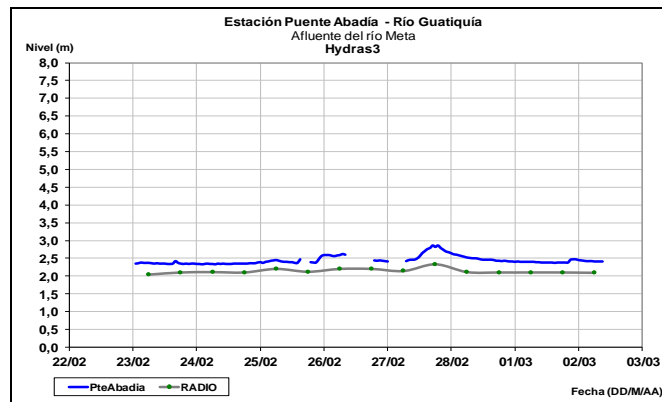
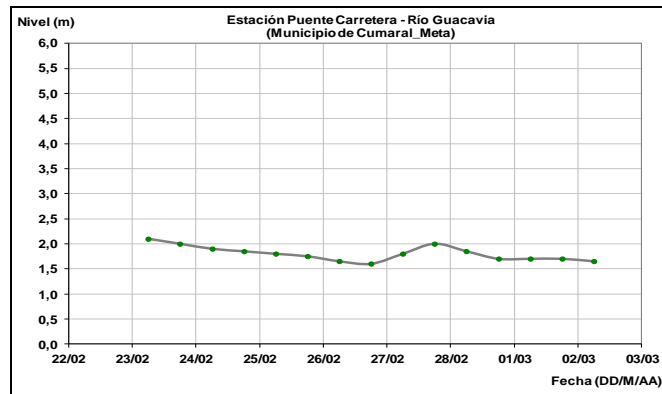
El río Arauca monitoreado a la altura del municipio de Arauquita, registra comportamiento estable en el nivel, los valores están en el rango de los promedios para la época.



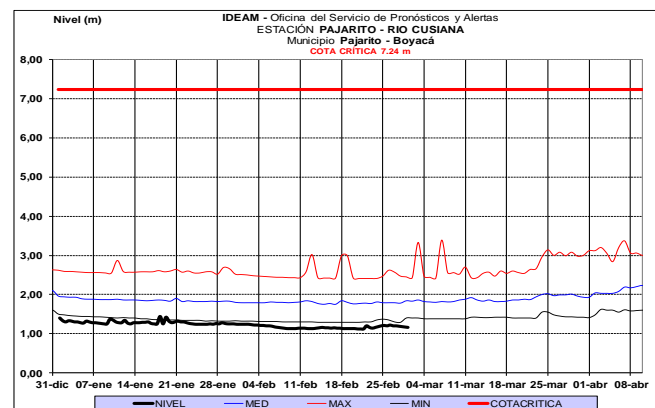
CUENCA DEL RÍO META

Moderadas variaciones de nivel en los afluentes al río Meta, ubicados sobre sectores del piedemonte llanero, como los ríos Humea, Guacavía y Guatiquía, así como en el río Cravo Sur.

El río Meta a la altura de la estación Puente Lleras, en el municipio de Puerto López, reporta actualmente leve ascenso en los niveles, con valores alrededor del promedio histórico de la época.

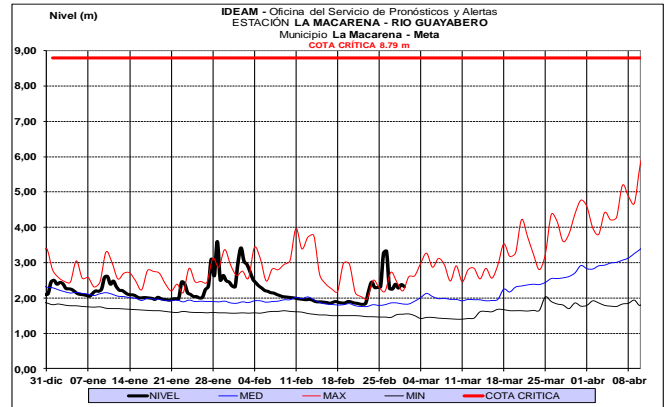
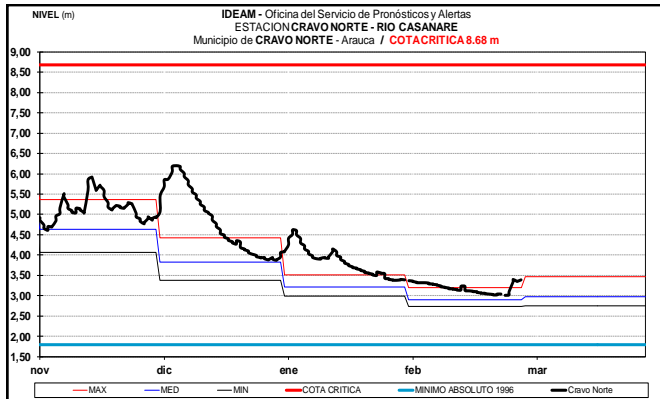


Predominan niveles estables en el río Cusiana, con valores bajos respecto a los históricos para la época.



CUENCA DEL RÍO CASANARE

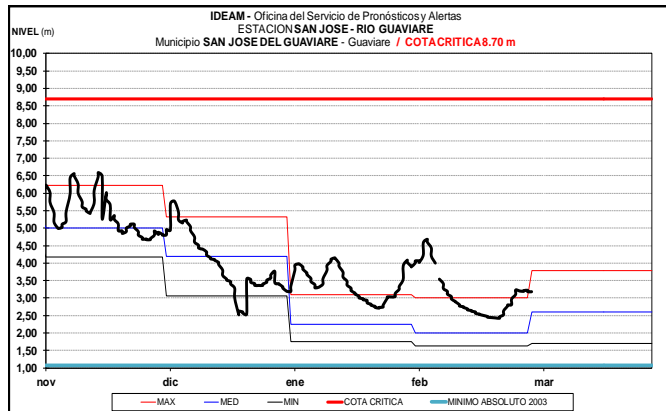
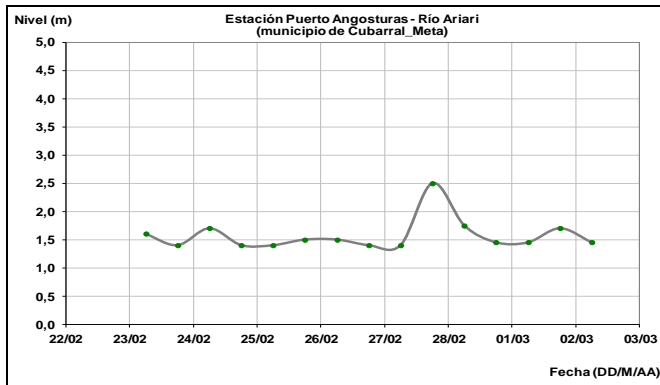
Moderados incrementos de nivel en el río Casanare, monitoreado en la estación Cravo Norte.



El nivel del río Guaviare, el cual es monitoreado en las estaciones San José de Guaviare y Mapiripán, registra leves fluctuaciones en los niveles, con tendencia al descenso, los valores se encuentran por en los promedios altos históricos para este mes.

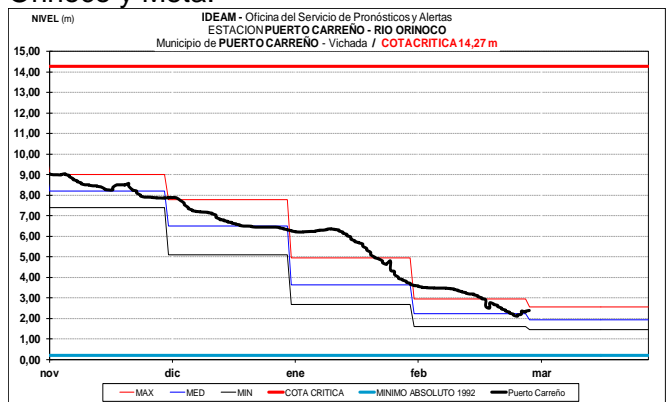
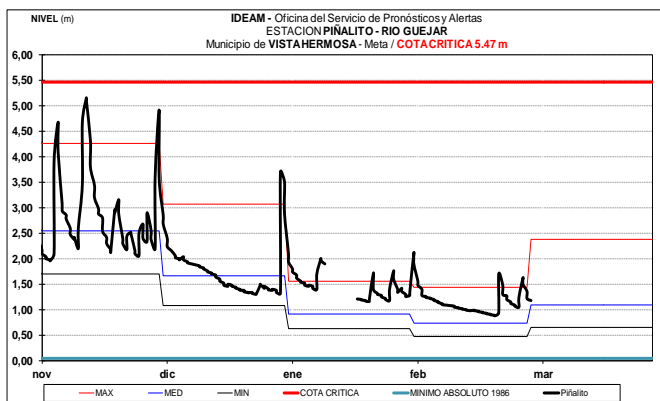
CUENCA DEL RÍO GUAVIARE

Los nivel del río Ariari, afluente de la cuenca alta del río Guaviare, reporta niveles estables, con ligera tendencia al ascenso. El río Guejar, también se reportan moderados incrementos de nivel y con tendencia al descenso.



CUENCA DEL RÍO ORINOCO

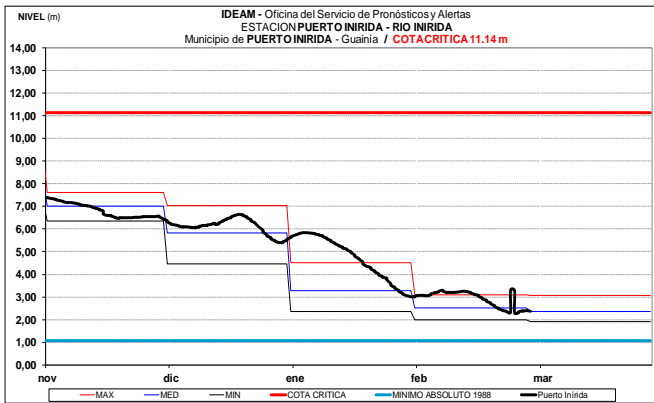
Descenso en los niveles del río Orinoco, con valores cercanos a los promedios históricos para la época. El nivel es monitoreado a la altura del municipio de Puerto Carreño-Vichada, en inmediaciones de la confluencia entre los ríos Orinoco y Meta.



El río Guayabero, presenta niveles estables, con valores dentro de los promedios altos históricos para la fecha.

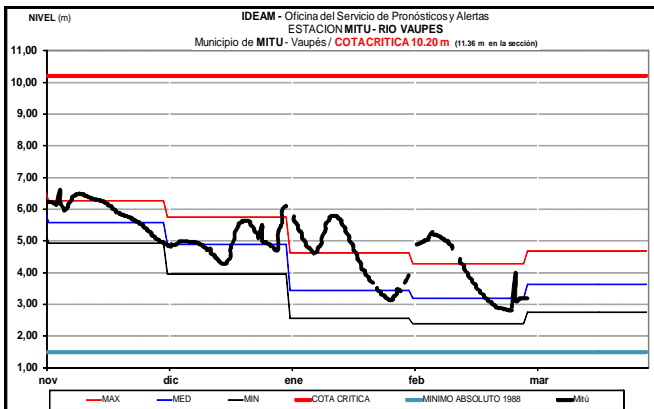
CUENCA DEL RIO INÍRIDA (CUENCA BAJA)

A la altura del municipio de Puerto Inírida-Guainía, el nivel del río Inírida registra descenso en los niveles, con valores similares a los promedios históricos para esta época.



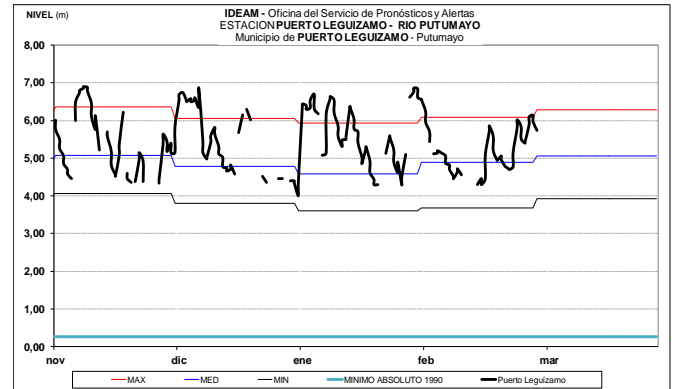
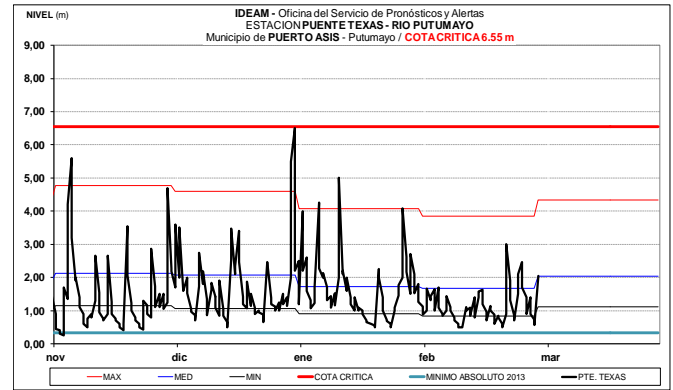
AREA HIDROGRAFICA AMAZONAS RÍO VAUPÉS

El río Vaupés monitoreado a la altura de Mitú (Vaupés), registra niveles estables con tendencia al ascenso. Los valores se encuentran alrededor rango del valor promedio histórico mensual de marzo.

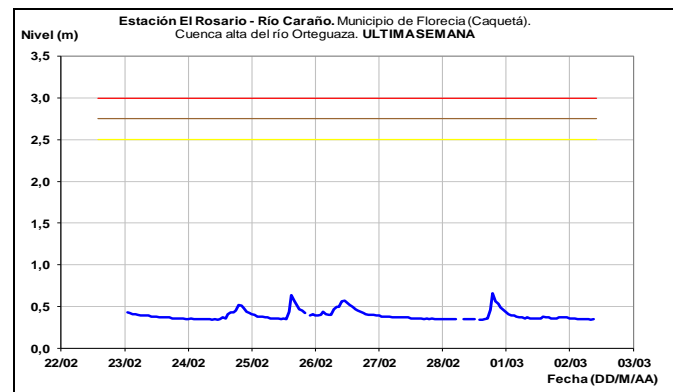


CUENCA ALTA DEL RÍO CAQUETÁ Y PUTUMAYO

Disminuyen las lluvias en algunos sectores del piedemonte amazónico entre los departamentos del Caquetá y Putumayo. Por tanto, los niveles de los ríos Caquetá y Putumayo, así como ríos afluentes en las cuencas altas, tienden al descenso.

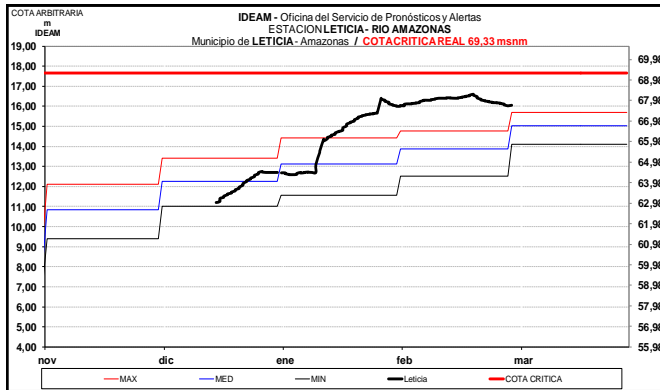


Se registran niveles estables en el nivel del río Caraño (afluente del río Ortegaza- Caquetá), monitoreado en la estación El Rosario, a la altura del municipio de Florencia.



RIO AMAZONAS

Descenso leve en el nivel del río Amazonas, a la altura de Leticia en el departamento de Amazonas, con valores considerados en el rango de altos para la época.



AREA HIDROGRAFICA PACIFICO

ALERTA AMARILLA PROBABILIDAD DE INCREMENTOS SUBITOS EN LOS RIOS DE LA VERTIENTE MEDIA DEL PACIFICO

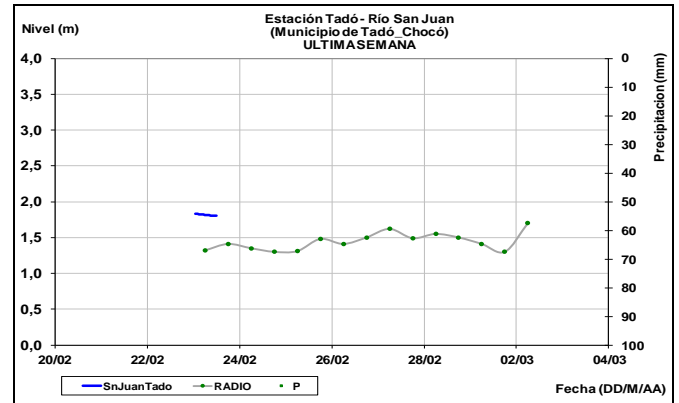
Se mantiene esta alerta dada la probabilidad de ocurrencia de precipitaciones que puedan generar aumentos significativos en los niveles de los ríos que desembocan en el Océano Pacífico, tales como Dagua, Bajo San Juan, Munguidó, Calima, Frío, Anchicayá, Cajambre, Naya, Micay, Saija, Timbiquí y Guapi, debido a que se pronostican persistan las lluvias sobre sectores de los departamentos de Valle del Cauca y Cauca.

ALERTA AMARILLA POR INCREMENTOS SUBITOS EN LOS NIVELES DE LOS RIOS MIRA Y PATIA

Se mantiene la alerta por la persistencia de las lluvias en las cuencas de aporte, que pueden generar incrementos súbitos en los niveles de los ríos Mira, Patía y quebradas menores. El IDEAM recomienda a la población ribereña estar atenta al comportamiento de los niveles de estos ríos y quebradas.

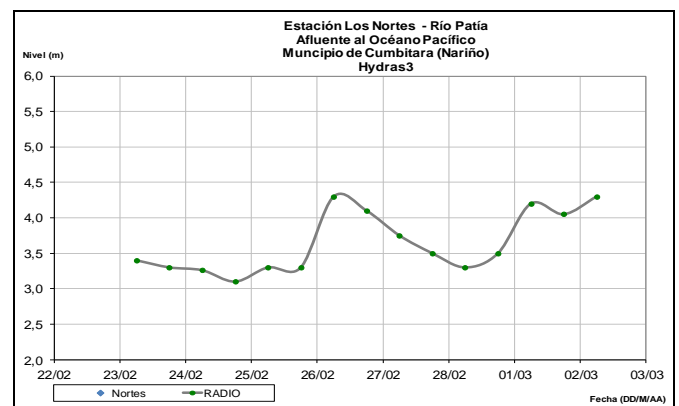
CUENCA DEL RÍO SAN JUAN DE ATRATO

Ligera tendencia al aumento en los niveles del río San Juan de Atrato, monitoreado en la estación Tadó, ubicada en el departamento del Chocó.

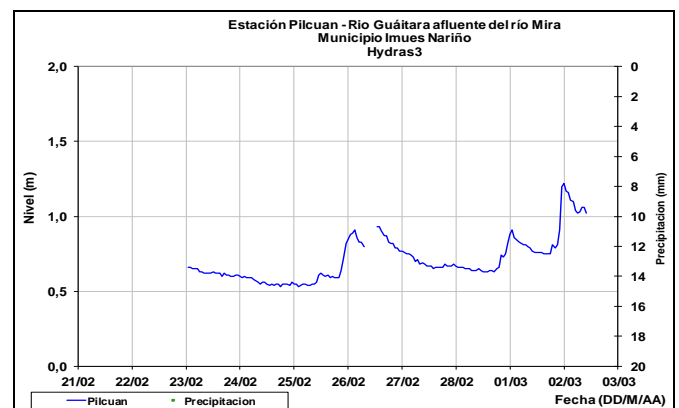


CUENCA DEL RÍO PATÍA

El nivel del río Patía es monitoreado en la estación Los Nortes en el municipio de Cumbitara (Nariño).



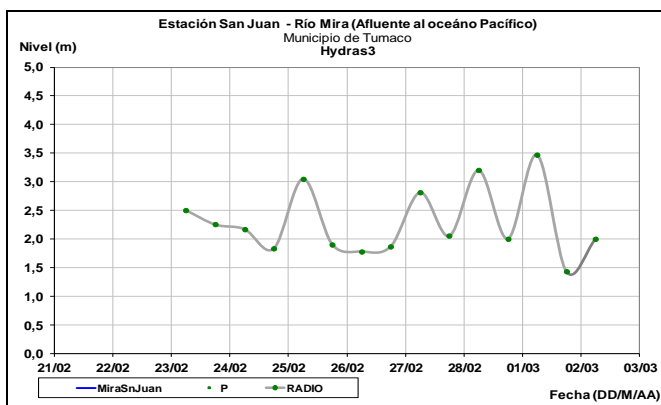
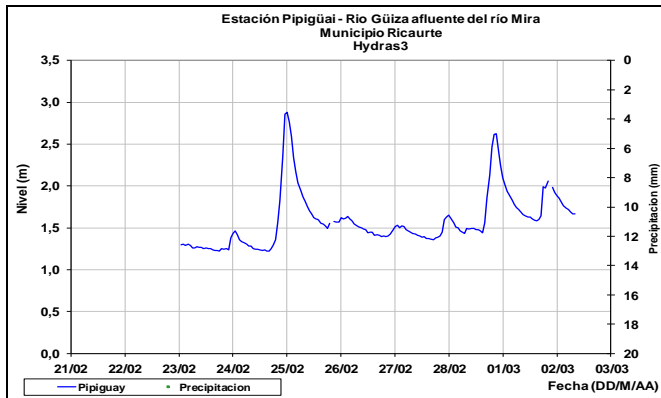
El río Guátara aportante del río Patía en la cuenca alta reporta leves variaciones en el nivel en la estación Pilcuan, a la altura del municipio de Imues-Nariño, con ligera tendencia al descenso.



CUENCA DEL RÍO MIRA

Moderadas variaciones con tendencia al descenso en el nivel en el río Guiza (afluente del río Mira) ubicado en el municipio de Ricaurte en el

departamento de Nariño. En tanto, que el río Mira se presentan niveles en ascenso. El IDEAM recomienda a la población ribereña estar atenta al comportamiento de los niveles de estos ríos y quebradas, dados los pronosticos de lluvias en la zona.



ALERTA ROJA. PARA TOMAR ACCIÓN Advierte a los sistemas de prevención y atención de desastres sobre la amenaza que puede ocasionar un fenómeno con efectos adversos sobre la población, el cual requiere la atención inmediata por parte de la población y de los cuerpos de atención y socorro. Se emite una alerta sólo cuando la identificación de un evento extraordinario indique la probabilidad de amenaza inminente y cuando la gravedad del fenómeno implique la movilización de personas y equipos, interrumpiendo el normal desarrollo de sus actividades cotidianas.

ALERTA NARANJA PARA PREPARARSE Indica la presencia de un fenómeno. No implica amenaza inmediata y como tanto es catalogado como un mensaje para informarse y prepararse. El aviso implica vigilancia continua ya que las condiciones son propicias para el desarrollo de un fenómeno, sin que se requiera permanecer alerta.

ALERTA AMARILLA. PARA INFORMARSE Es un mensaje oficial por el cual se difunde información. Por lo regular se refiere a eventos observados, registrados o pronosticados y puede contener algunos elementos de pronóstico a manera de orientación. Por sus características pretéritas y futuras difiere del aviso y de la alerta, y por lo general no está encaminado a alertar sino a informar.

CONDICIONES NORMALES La información que se suministra se encuentra dentro de los rangos normales.

Director General
OMAR FRANCO TORRES

Jefe Oficina del Servicio de Pronósticos y Alertas
CHRISTIAN FELIPE EUSCATEGUI COLLAZOS

Hidrólogo de turno:
OLIVERIO LEÓN BEJARANO

Correo electrónico: alertasideam@gmail.com
Calle 25 D No. 96 B-70. Bogotá D. C.
Teléfono: PBX 3527160 - Ext. 1330-1334-1335-1336