

Observación: el presente informe puede ser corregido y/o actualizado en el futuro. No representa una certificación oficial del IDEAM

**ALERTA ROJA. PARA TOMAR ACCIÓN**

**ALERTA NARANJA. PARA PREPARARSE**

**ALERTA AMARILLA. PARA INFORMARSE**

De acuerdo con la información registrada en las estaciones automáticas en tiempo real y los reportes telefónicos para los ríos en los cuales se cuenta con infraestructura de observación, se describe el estado de los niveles de los ríos en las principales cuencas del territorio nacional. Es importante resaltar que los datos de los niveles de los ríos, registrados diariamente por el IDEAM, corresponden al nivel del agua del río registrado en los limnímetros (miras ubicadas en una de las márgenes del río).

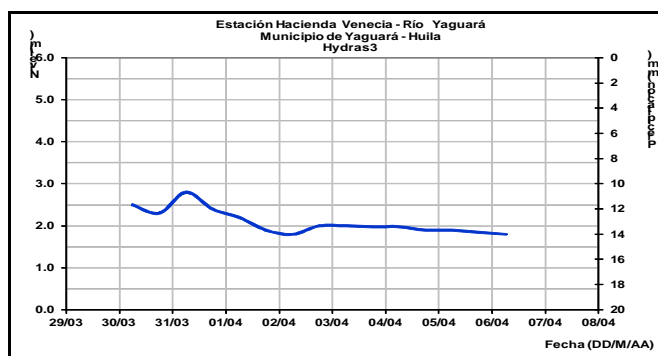
## ÁREA HIDROGRÁFICA MAGDALENA - CAUCA

### CUENCA DEL RÍO MAGDALENA

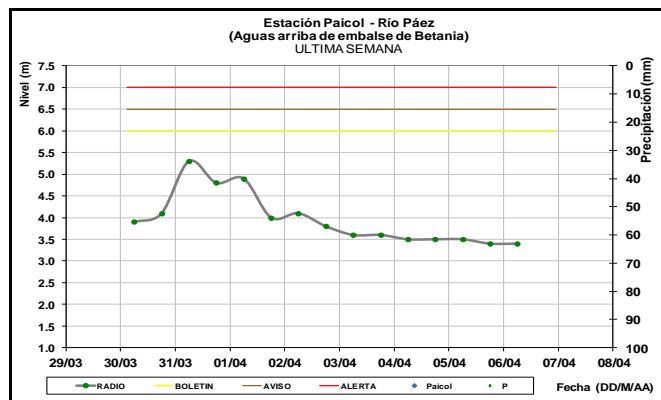
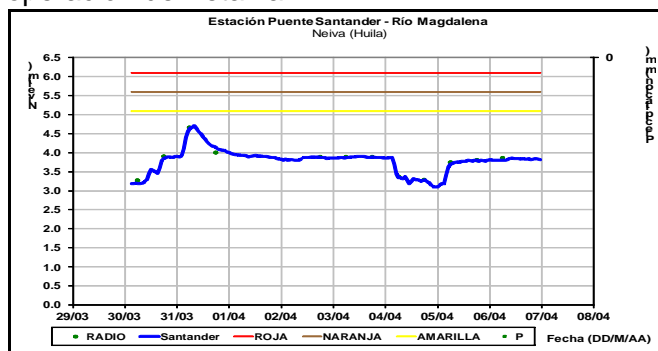
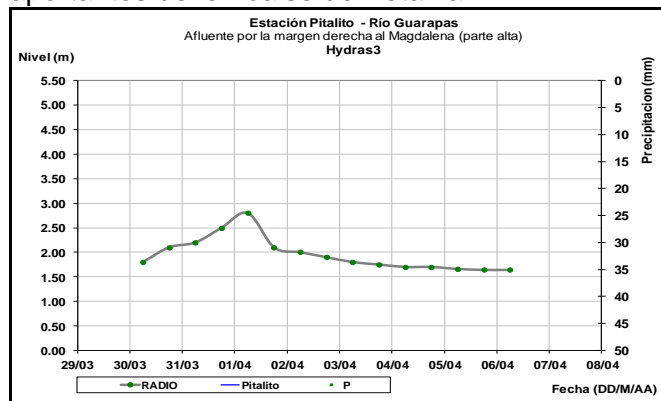
Persiste en descenso la parte alta del Magdalena y la cuenca media aún presenta estados altos por el tránsito de las ondas de crecida de los últimos días por lo que se mantiene el nivel de **ALERTA AMARILLA** entre el sector Barrancabermeja-El Banco.

### CUENCA ALTA

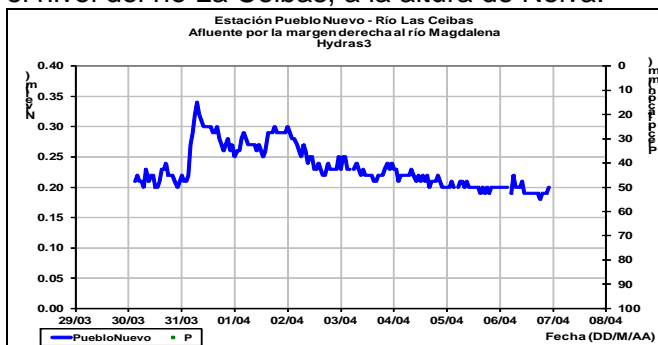
Se prevé persista la estabilidad para hoy en los niveles de los ríos Paez, Guarapas y Yaguara, aportantes del embalse de Betania.



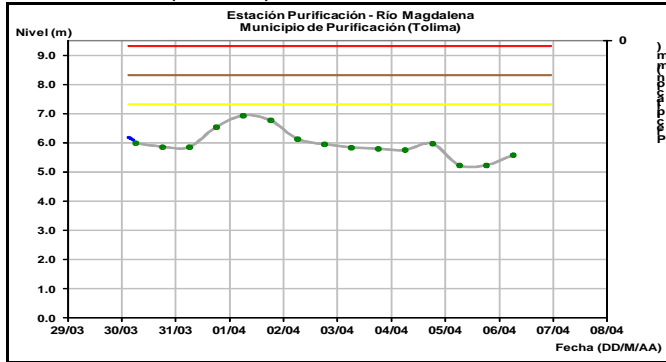
En la estación Puente Santander en Neiva, el nivel del río Magdalena registra actualmente comportamiento estable en el nivel, producto de la operación de Betania.



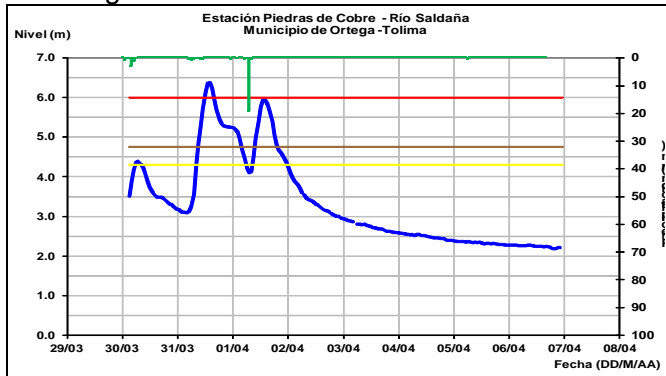
Se espera persistan el comportamiento estable en el nivel del río La Ceibas, a la altura de Neiva.



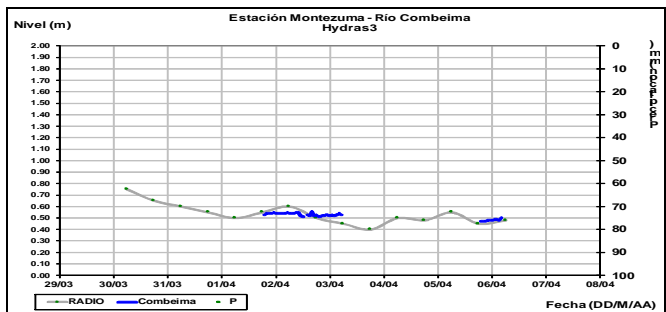
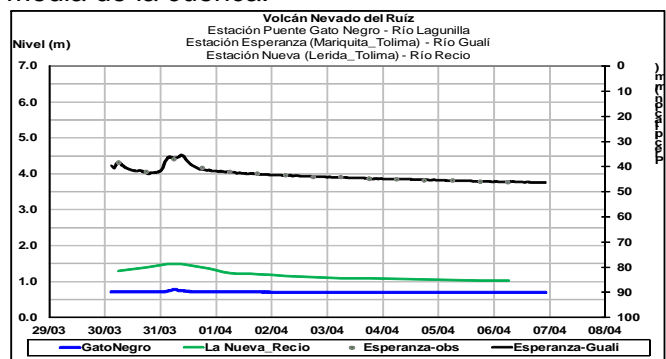
Es probable que se establezca temporalmente el nivel del río Magdalena a la altura del municipio de Purificación (Tolima).



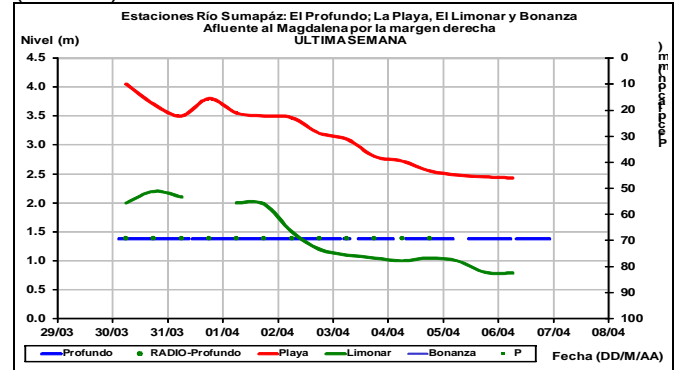
Se prevé persista la tendencia de descenso ligero en el nivel del río Saldaña, el cual es monitoreado en la estación Piedras de Cobre, en el municipio de Ortega en el Tolima.



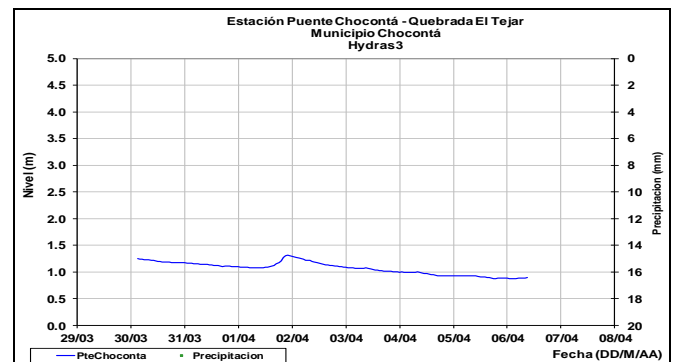
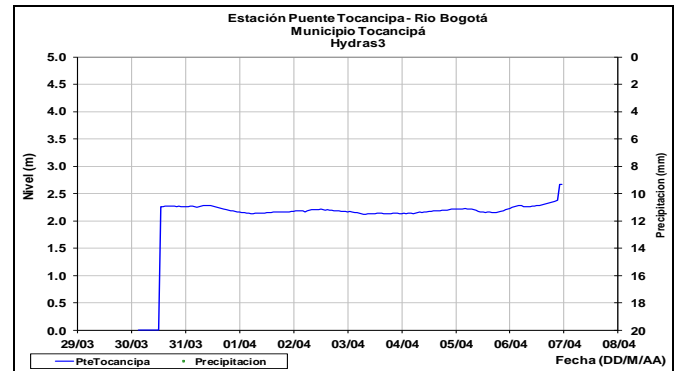
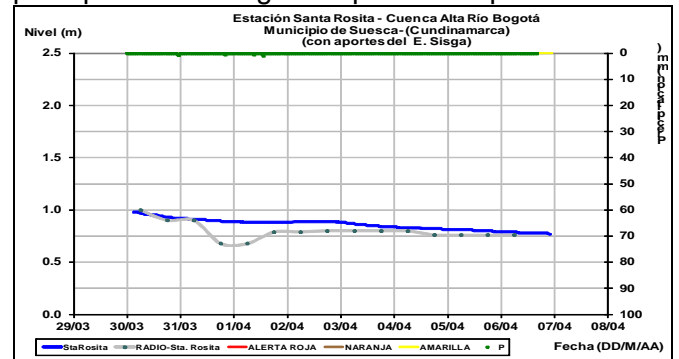
Se espera se mantengan estables para hoy los niveles de los ríos Combeima, Gualí, Lagunilla y Recio, afluentes al río Magdalena en la parte media de la cuenca.

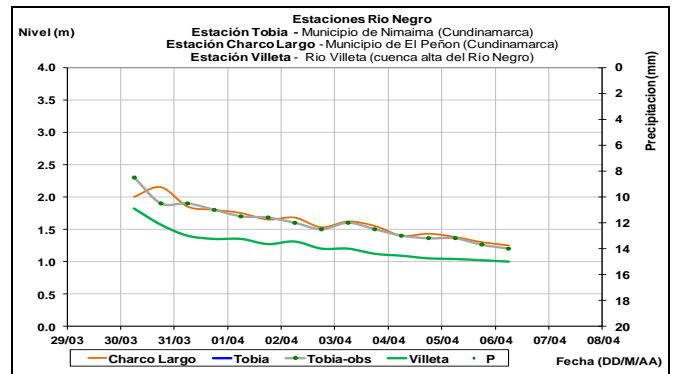
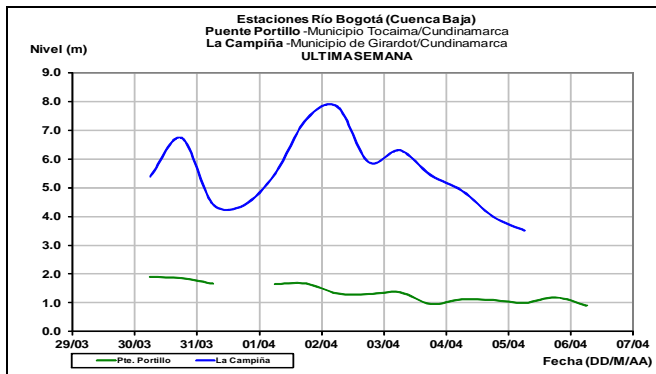


Durante las próximas horas se espera persista la tendencia al descenso en los niveles del río Sumapáz, el cual es observado a la altura de los municipios de Pandi (Cundinamarca) y Melgar (Tolima).



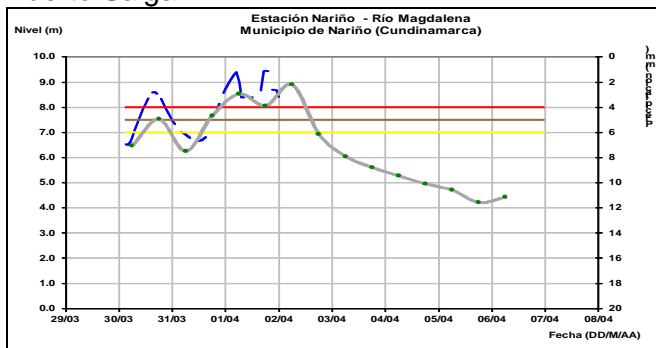
Para las próximas horas no se prevén oscilaciones significativas en el nivel del cauce principal del río Bogotá ni para sus aportantes.





Después de transitar por la parte alta del río Magdalena las ondas de creciente de los últimos días con valores muy altos, se registra tendencia de descenso sostenido en el nivel del cauce principal, especialmente en el sector de Honda y Puerto Salgar.

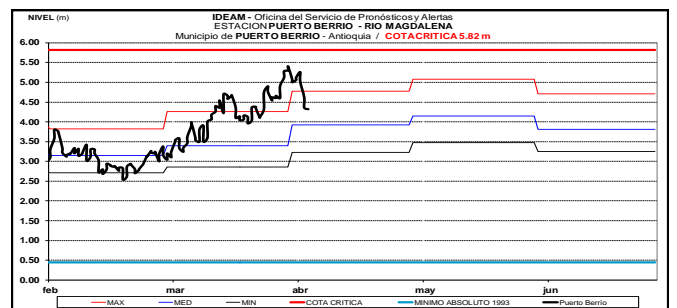
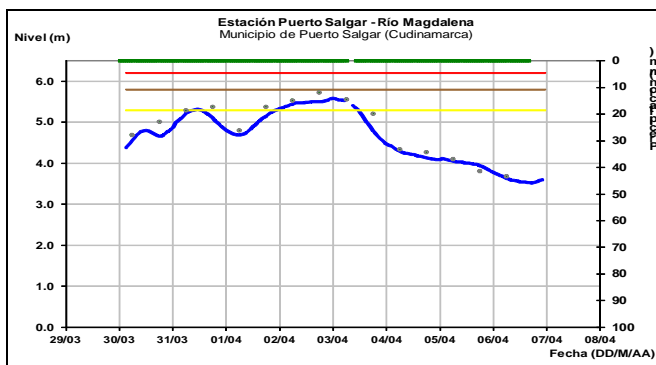
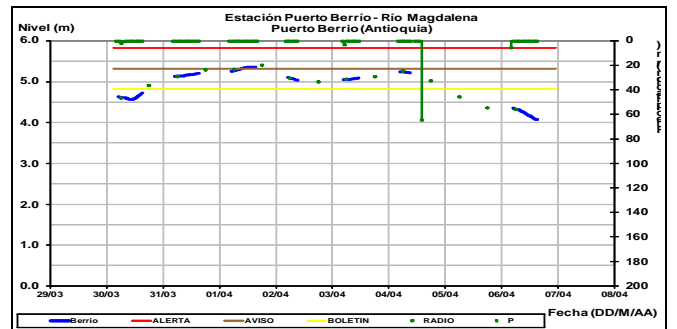
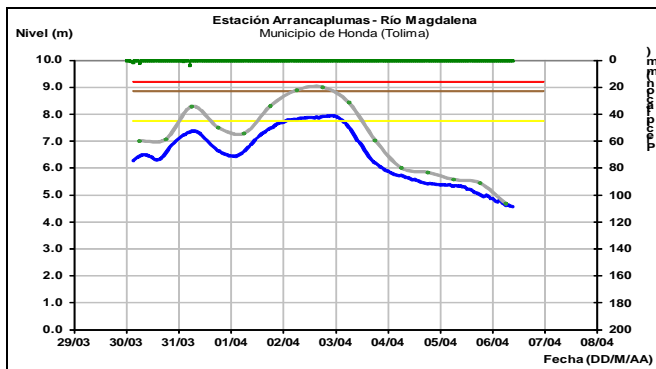
Aunque no se descartan para hoy oscilaciones en el nivel del río Nare, no se esperan que estas tengan un carácter significativo dado que los modelos de pronóstico del estado del tiempo no muestran lluvias fuertes sobre sectores de la cuenca.



**ALERTA AMARILLA: NIVELES ALTOS EN EL RIO MAGDALENA EN EL SECTOR PUERTO BERRIO- EL BANCO**

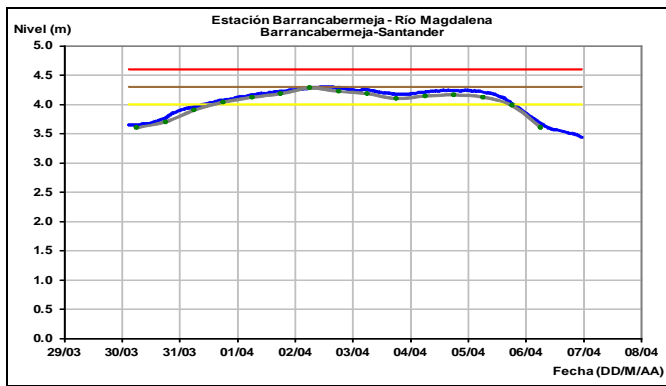
Se mantiene esta alerta dado que aún persiste en estados altos el nivel del cauce principal del río Magdalena desde el sector de Puerto Berrio hasta El Banco como consecuencia del viaje de las ondas de crecidas que se reportaron durante los últimos días tanto por el cauce principal del Magdalena como en sus principales aportantes como el Saldaña, Sumapáz, Bogotá y Carare.

El IDEAM mantiene la recomendación tanto a pobladores ribereños como a autoridades Locales y Regionales de Gestión del Riesgo, mantener atento seguimiento al comportamiento del nivel dado que estos se encuentran en estados altos en los sectores más bajos en este trayecto.

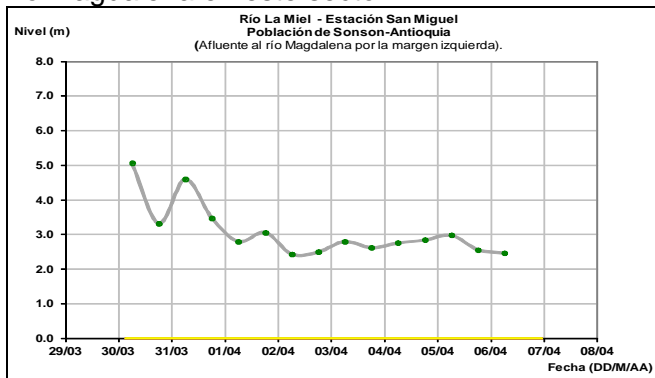


**CUENCA MEDIA**

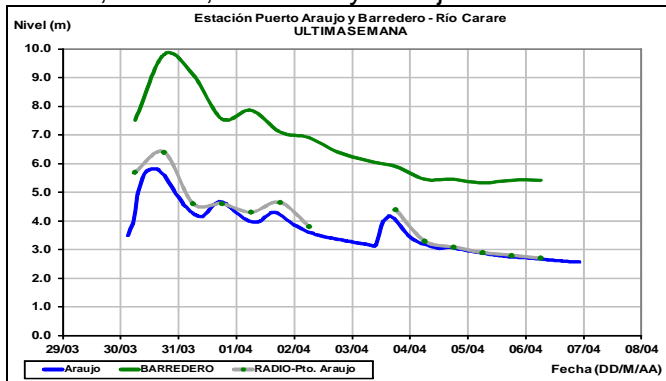
Se presenta descenso en la cuenca alta del río Negro, a la altura de la estación Charco Largo.



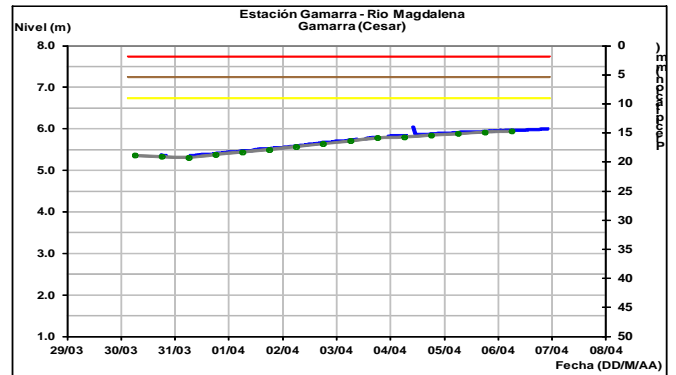
**Afluentes en el sector:** Para hoy no se prevén oscilaciones en el nivel del río La Miel, afluente del río Magdalena en este sector.



Durante las próximas horas no se prevén oscilaciones en los niveles de los aportantes al río Magdalena ubicados en el departamento de Santander, como el río Carare, Chicamocha, Suarez, de Oro, Cimitarra y Lebrija.

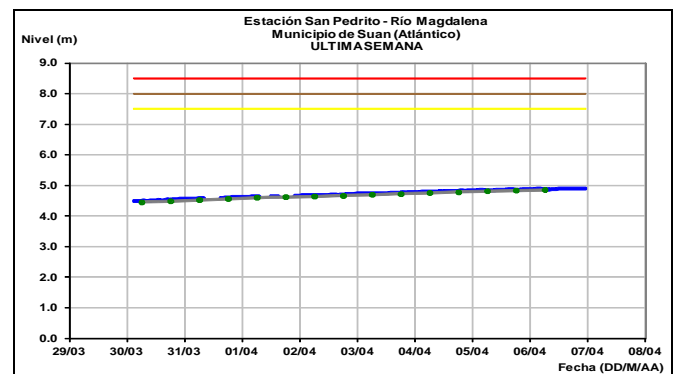
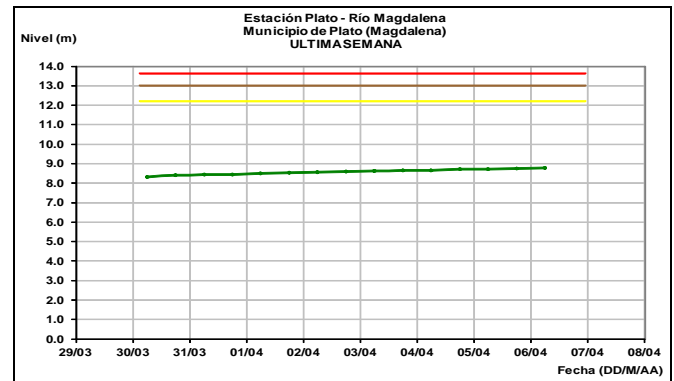
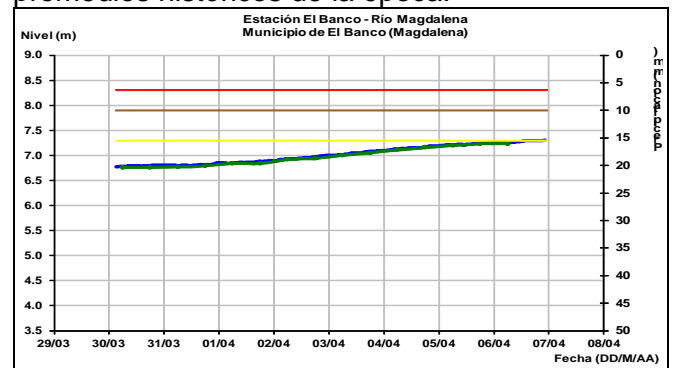


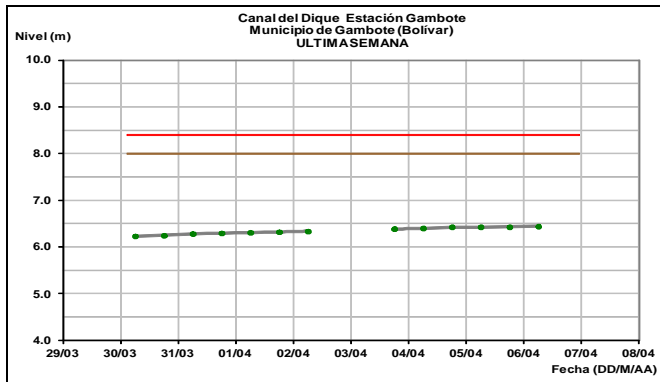
Se mantendrá en ascenso el nivel del río Magdalena, a la altura de la población Gamarra (Santander), debido al tránsito de las ondas de creciente, producto de las lluvias que se presentaron en la cuenca en días pasados.



## CUENCA BAJA

El río Magdalena mantiene ascenso paulatino en el nivel en los últimos días, desde el municipio de El Banco hasta la desembocadura en el Mar Caribe, incluido el brazo Canal del Dique. Los valores actuales se encuentran por encima de los promedios históricos de la época.





## CUENCA DEL RIO CAUCA

Niveles altos en el cauce principal del río Cauca. Se mantiene la **ALERTA AMARILLA** para el municipio de Yotoco en el Valle del Cauca. El nivel presenta actualmente comportamiento generalizado de muy ligero descenso.

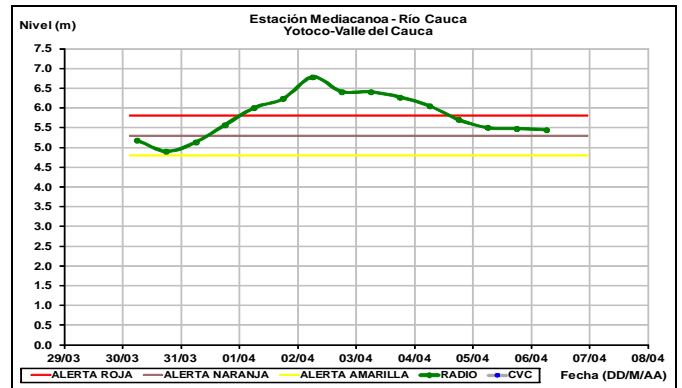
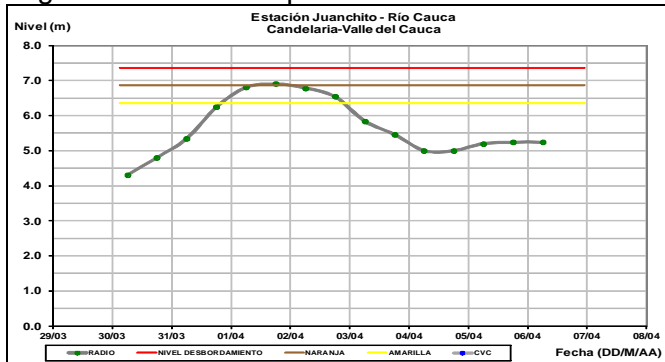
## CUENCA ALTA

Para las próximas horas no se prevén oscilaciones significativas en los aportantes al río Cauca ubicados en sectores de la cuenca alta como el Cali y Palo, entre otros.

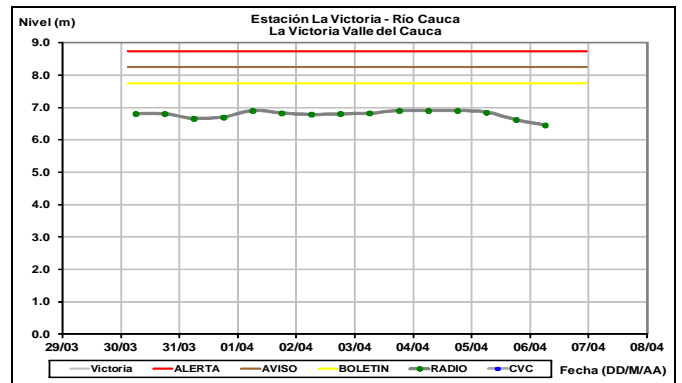
## ALERTA AMARILLA: NIVELES ALTOS EN EL RIO CAUCA EN EL MUNICIPIO DE YOTOCO EN EL VALLE DEL CAUCA

Persiste este nivel de alerta dado que se mantienen altos los niveles del cauce principal del Cauca principalmente en el municipio de Yotoco en el Valle del Cauca.

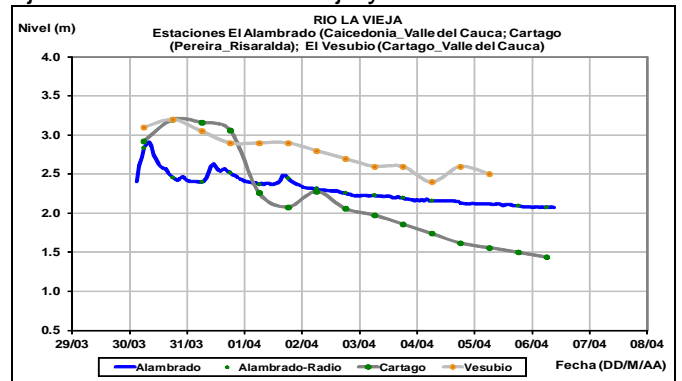
Aunque se destaca un descenso muy lento sostenido, se mantiene la recomendación para que pobladores ribereños mantengan atento seguimiento al comportamiento de los niveles



Aguas abajo en la estación La Victoria departamento del Valle del Cauca, el nivel del río Cauca reporta comportamiento de muy lento descenso.



Durante las próximas horas no se prevén incrementos súbitos en los niveles de los ríos aportantes al río Cauca ubicados en sectores del eje cafetero como La Vieja y Otún.



## CUENCA MEDIA

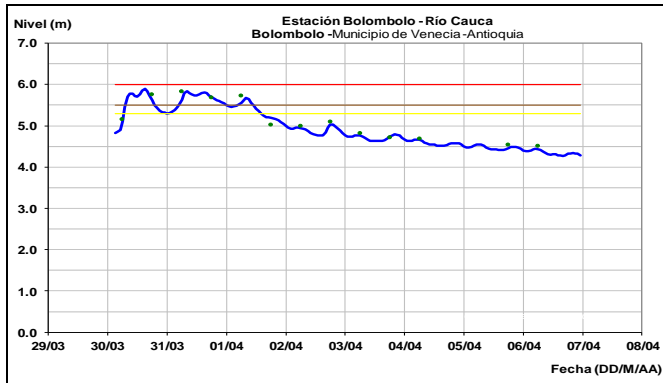
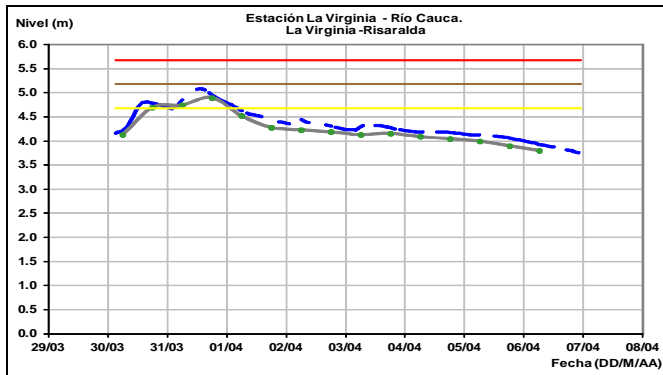
Aunque se han reducido las intensidades de las lluvias en el departamento de Antioquía durante los últimos días, no se descartan oscilaciones en los niveles de ríos de montaña de la cordillera occidental en el centro y nororiente del departamento.

Se destacan la quebrada **La Liboriana**, los ríos **San Juan, Arma, Taraza, Porce, Bagre, Medellín, Nechí y Porce.**

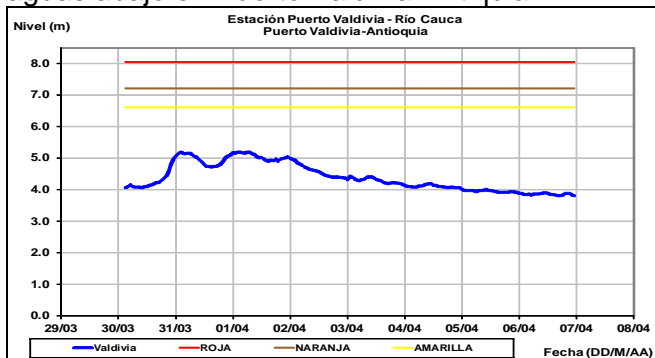
**ALERTA AMARILLA: NIVELES ALTOS EN EL RIO CAUCA DESDE LA VICTORIA (VALLE DEL CAUCA) HASTA BOLOMBOLO (ANTIOQUIA)**

Durante los últimos días se han reducido de manera importante las intensidades de las lluvias sobre la cuenca del río Cauca lo cual ha generado que el nivel en el cauce principal presente tendencia sostenida al descenso lento a lo largo de toda la cuenca.

Sin embargo se mantiene este nivel de alerta dado que los valores aún son considerados de estados altos para el sector La Victoria y Bolombolo por lo que el IDEAM mantiene la recomendación para que pobladores ribereños y autoridades locales de gestión del riesgo mantengan atento seguimiento al comportamiento de los niveles.

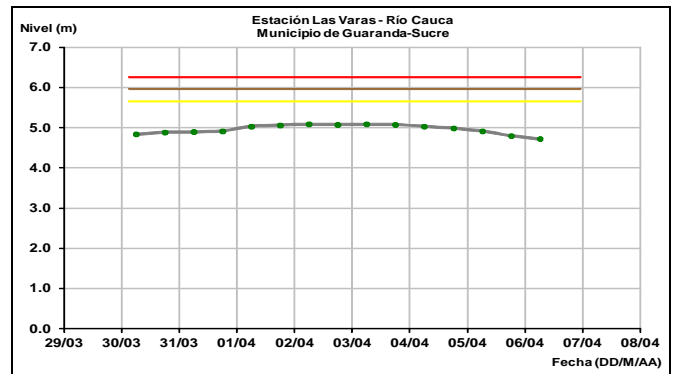
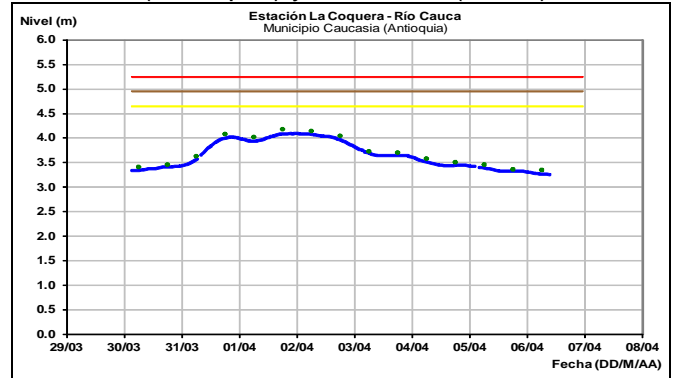


Similar condición de descenso ligero se reporta aguas abajo en Puerto Valdivia-Antioquia.

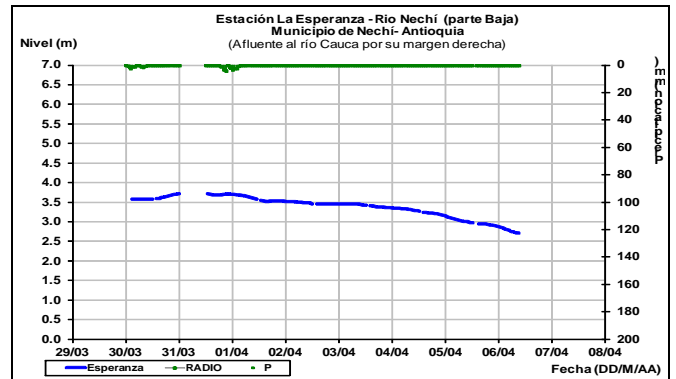


**CUENCA BAJA**

Descenso lento reporta el cauce principal del río Cauca en su cuenca baja la cual es monitoreada en las estaciones ubicadas en los municipios de Caucasia (Antioquia) y Guaranda (Sucre).



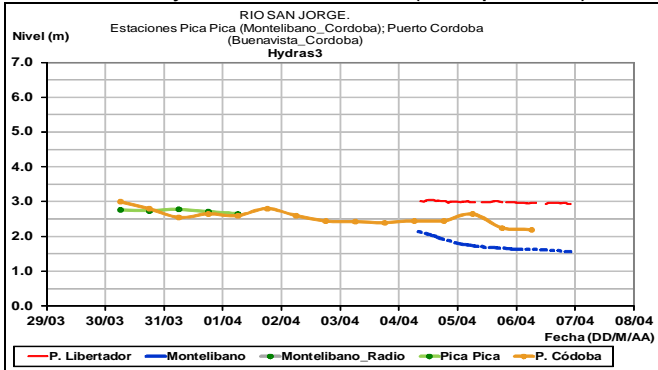
Dado que han disminuido de manera significativa las intensidades de las lluvias durante los últimos días sobre la cuenca del río Nechí, el nivel en la cuenca baja, monitoreada en la estación La Esperanza localizada a 10 Km. antes de la desembocadura al río Cauca a la altura del municipio de Nechí (Antioquia), presenta descenso lento sostenido.



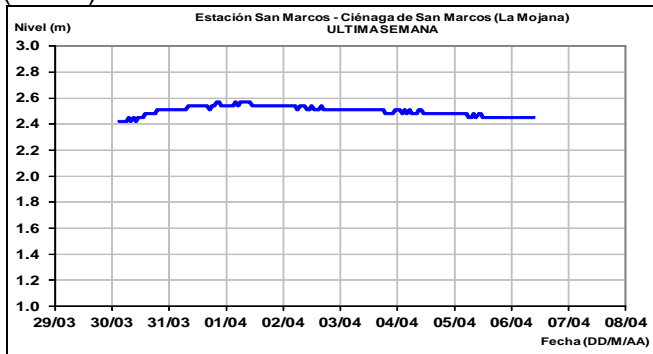
**CUENCA DEL RÍO SAN JORGE Y REGIÓN DE LA MOJANA**

Se prevé que durante las próximas horas prevalezca en descenso muy lento tanto el río San Pedro (aportante de la cuenca alta del San Jorge)

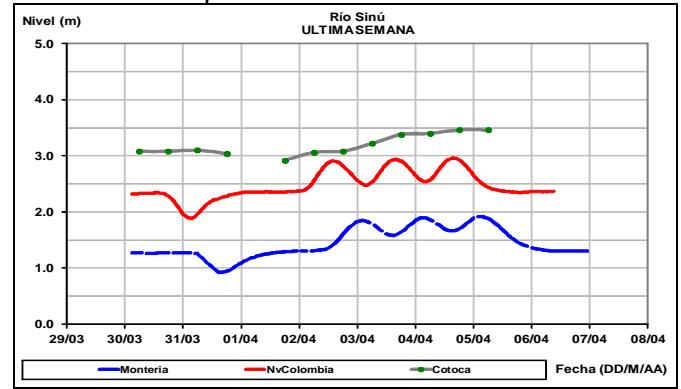
como el propio cauce principal del San Jorge el cual es monitoreado en las estaciones Montelibano y Puerto Córdoba (La Apartada).



Leve descenso en los niveles de los caños aportantes al complejo de La Mojana en las ciénagas de Ayapel (Córdoba) y San Marcos (Sucre).

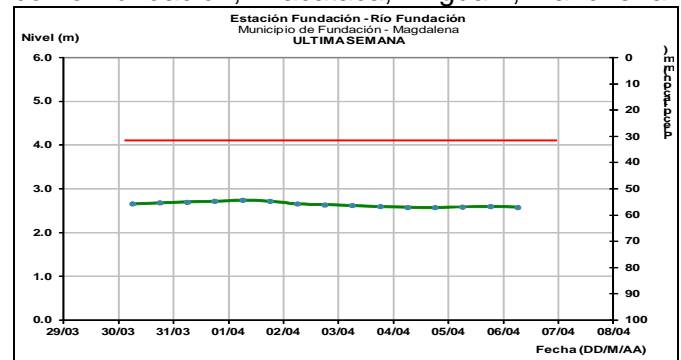


operación del Embalse y de las lluvias registradas en la cuenca aportante.



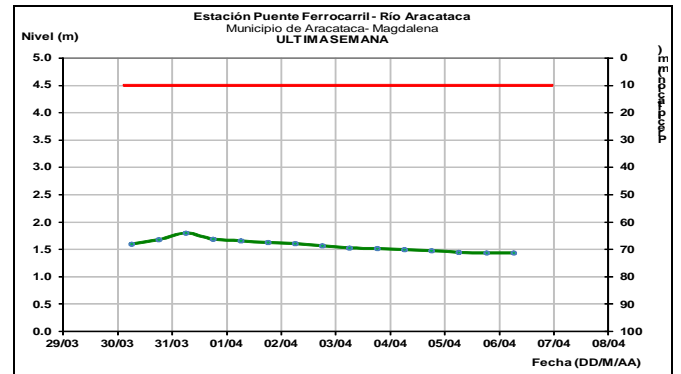
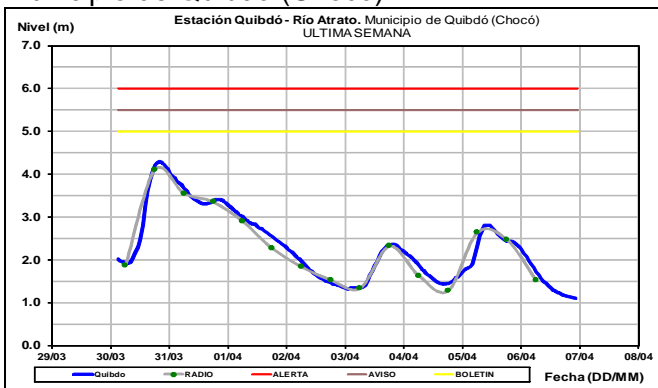
### SIERRA NEVADA DE SANTA MARTA

Se prevé que durante los próximos dos días persistan estables los niveles de los ríos que descienden de la Sierra Nevada de Santa Marta como Fundación, Aracataca, Ariguani, Ranchería.



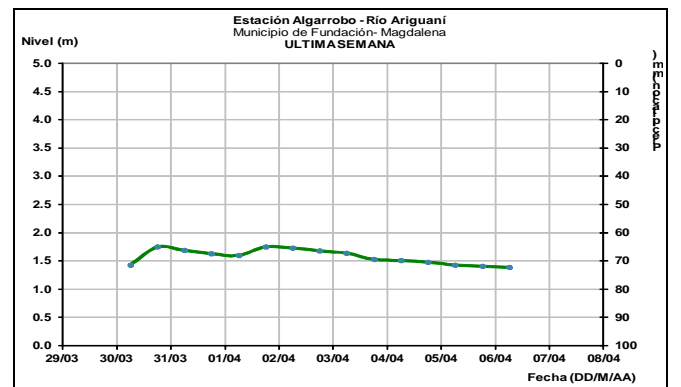
### CUENCA DEL RÍO ATRATO

Se espera que el nivel del río Atrato continúe reportando oscilaciones con valores alrededor de los promedios de la época durante los próximos dos días. El nivel es observado a la altura del municipio de Quibdó (Chocó).



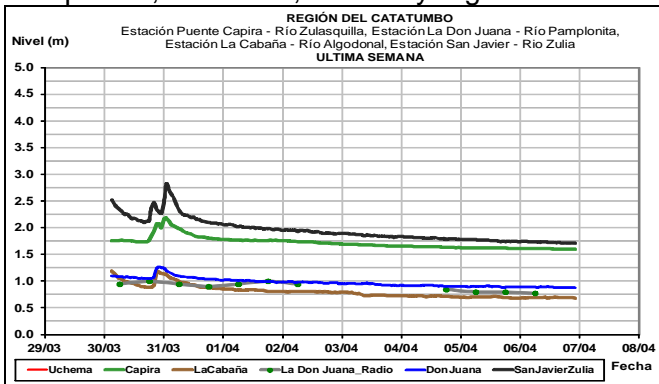
### CUENCA DEL RÍO SINÚ

Aguas abajo del embalse de Urrá en las estaciones Nueva Colombia, Montería y Cotoca Abajo (municipio de Lorica), el nivel del río Sinú registra ligeras oscilaciones producto de la



## CUENCA DEL CATATUMBO

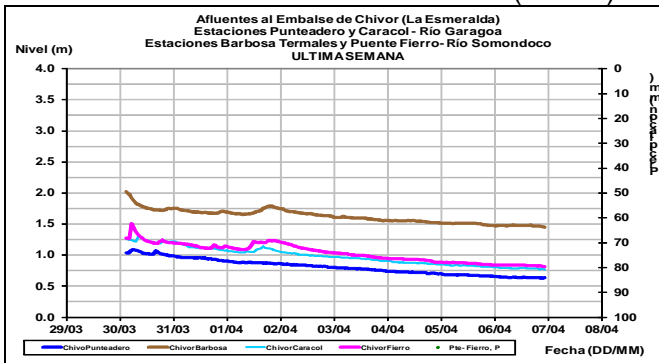
Se prevé que durante los próximos dos días prevalezcan estables los niveles en los ríos de la vertiente del Catatumbo como el Zulia (y aportantes Sulasquilla, Salazar, Peralonso), Pamplonita, Sardinata, Táchira y Algodonal.



## AREA HIDROGRÁFICA ORINOCO

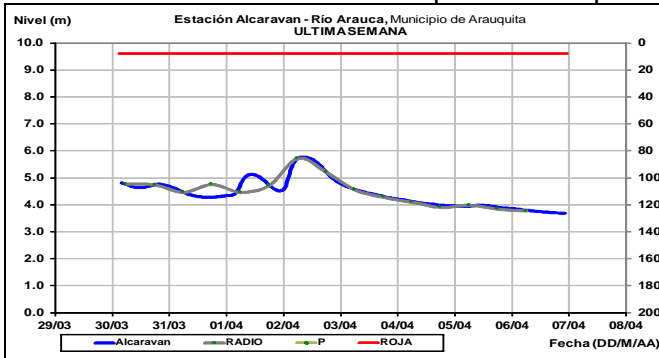
### AFLUENTES EMBALSE LA ESMERALDA (CHIVOR)

Se prevé persistan en descenso muy lento los niveles de los ríos Garagoa y Somondoco, afluentes al embalse de La Esmeralda (Chivor).



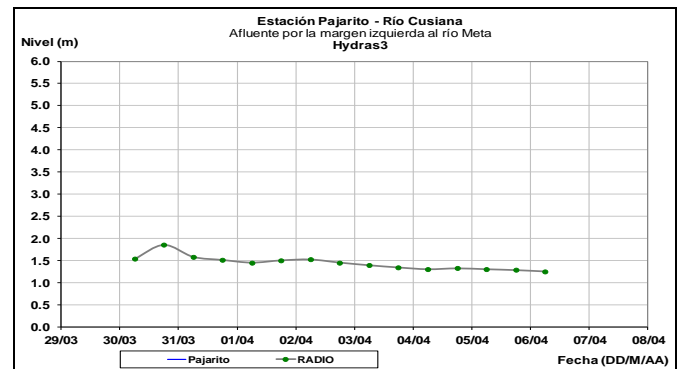
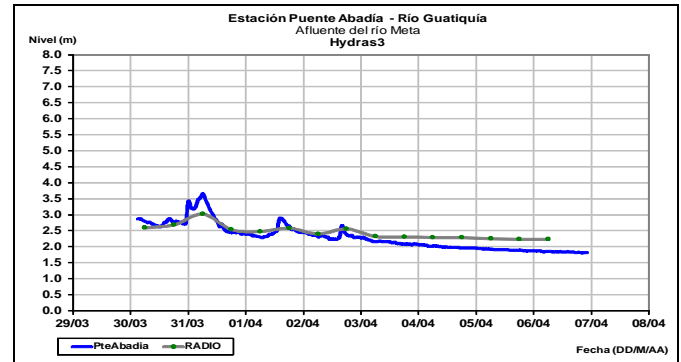
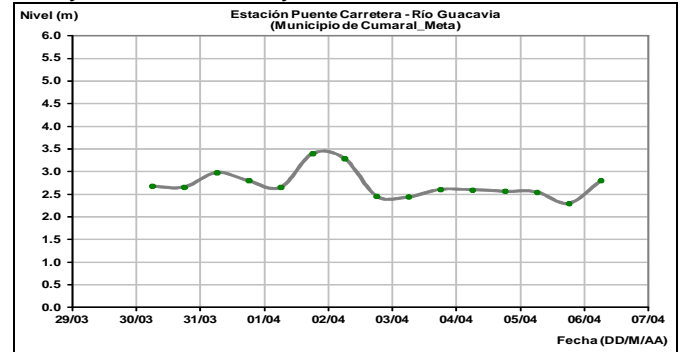
## CUENCA DEL RÍO ARAUCA

Se prevé continúe en descenso durante los próximos días el cauce principal del río Arauca, el cual es monitoreado en el municipio de Arauquita.



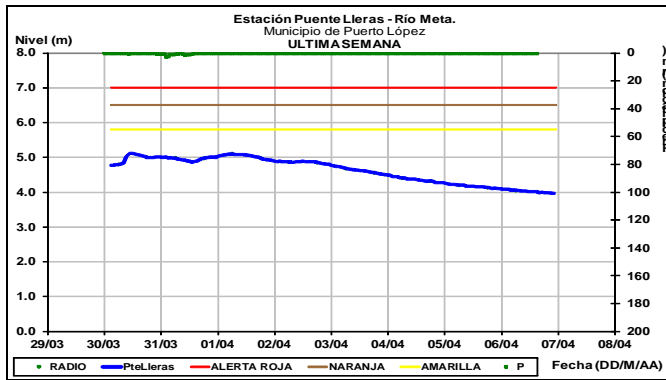
## CUENCA DEL RÍO META

Para hoy no prevén oscilaciones significativas en los niveles de los ríos aportantes a la cuenca del río Meta como el Humea, Guacavia, Guatiquía, Guayuriba, Cusiana y Cravo Sur.



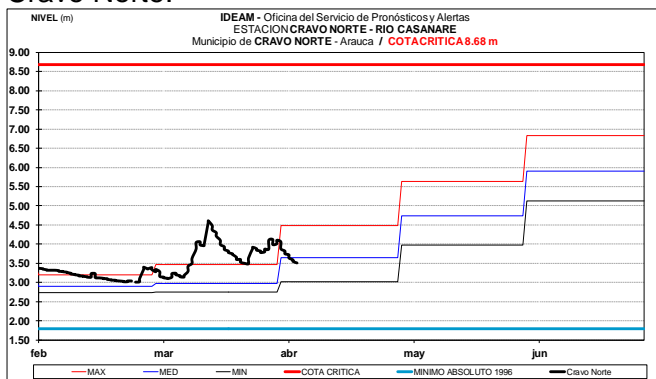
A la altura del municipio de Puerto López el cauce principal del río Meta prevalecerá en descenso con valores alrededor de los promedios históricos de la época.





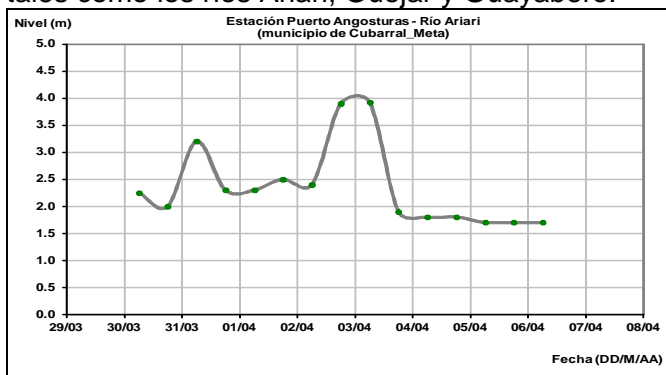
### CUENCA DEL RÍO CASANARE

Descenso en el nivel del río Casanare prevalecerá para hoy con valores alrededor del promedio de la época. El nivel es monitoreado en la estación Cravo Norte.

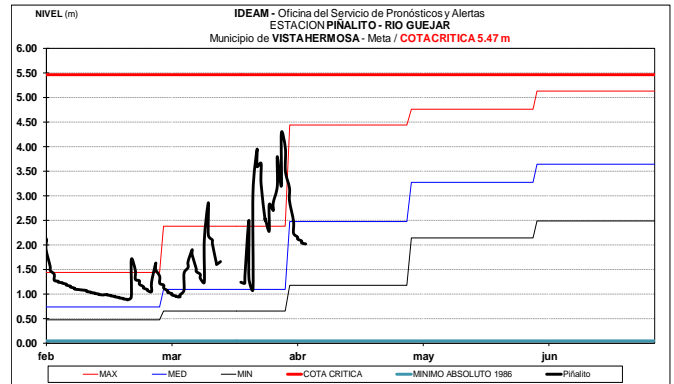


### CUENCA DEL RÍO GUAVIARE

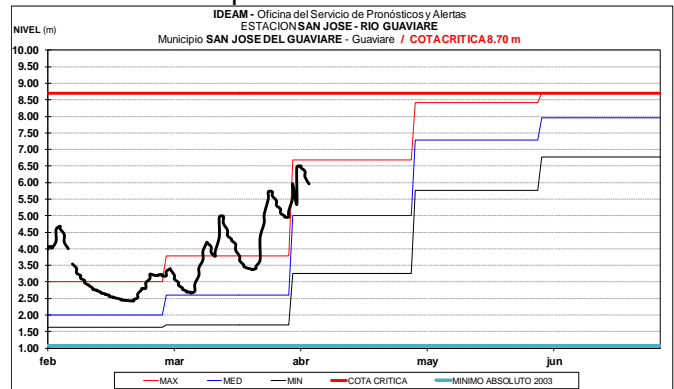
No se descartan oscilaciones de carácter ligero en los niveles de los ríos ubicados en el piedemonte llanero aportantes a la cuenca del río Guaviare tales como los ríos Ariari, Güejar y Guayabero.



A la altura del municipio de Vista Hermosa (Meta), el nivel del río Güejar presenta descenso en las últimas horas.

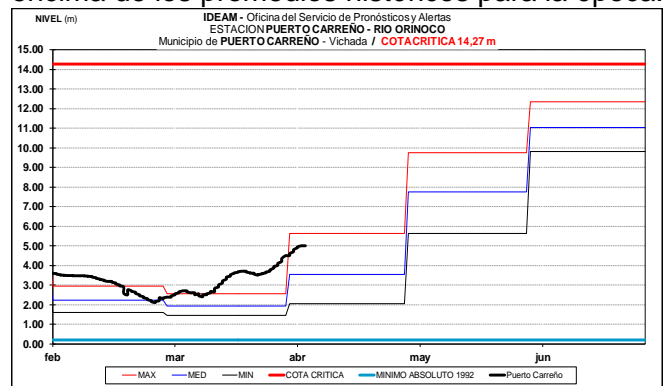


Descenso en el nivel del río Guaviare monitoreado en las estaciones San José de Guaviare y Mapiripan, con valores cercanos a los promedios históricos de la época.



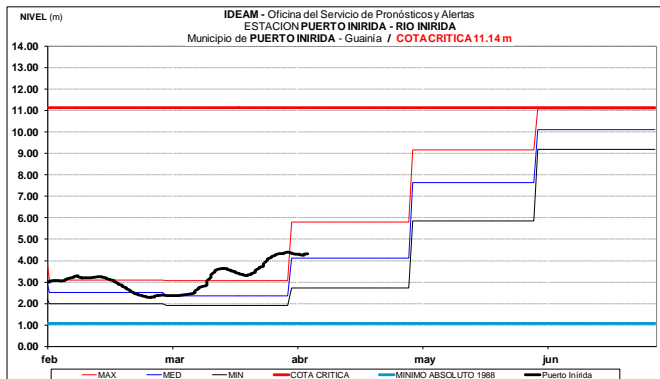
### CUENCA DEL RÍO ORINOCO

Ascenso en los niveles del río Orinoco a la altura del municipio de Puerto Carreño-Vichada, en inmediaciones de la confluencia entre los ríos Orinoco y Meta. Los valores se encuentran por encima de los promedios históricos para la época.



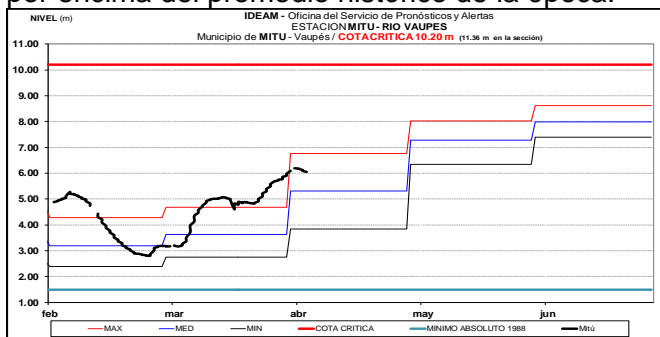
### CUENCA DEL RIO INÍRIDA (CUENCA BAJA)

A la altura del municipio de Puerto Inírida-Guainía, el nivel del río Inírida registra estabilidad temporal con valores en el promedio histórico de la época.



## AREA HIDROGRÁFICA AMAZONAS RÍO VAUPÉS

El río Vaupés monitoreado a la altura de Mitú (Vaupés), registra ligeras oscilaciones con valores por encima del promedio histórico de la época.



## CUENCA ALTA DEL RÍOS CAQUETA Y PUTUMAYO

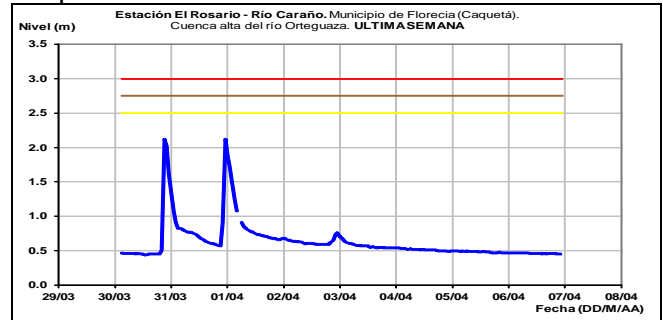
**ALERTA ROJA: CRECIENTES SUBITAS EN LA CUENCA ALTA DE LOS RÍOS CAQUETA Y PUTUMAYO**

Se mantiene esta Alerta Roja dado que como consecuencia de las lluvias fuertes que se registraron durante los últimos días sobre la parte alta de las cuencas de los ríos Caquetá y Putumayo, se presentaron desbordamientos en quebradas y ríos aportantes a estas cuencas, especialmente en los ríos Mulato, Sangoyaco, Mocoa y Taruca, aportantes de la cuenca alta del Caquetá, los cuales afectaron al municipio de Mocoa en el departamento de Putumayo.

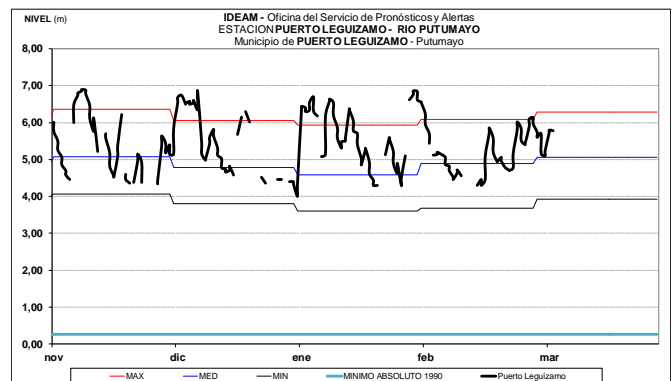
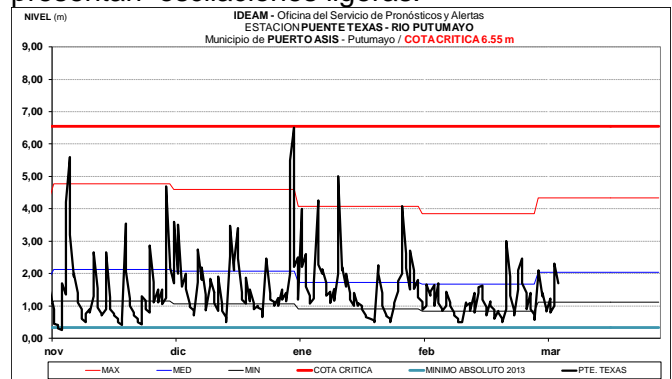
El IDEAM mantiene la recomendación para que autoridades Locales y Regionales de Gestión del Riesgo, especialmente en el municipio de Mocoa, tomen las medidas pertinentes ante las afectaciones por inundaciones que causaron dichos incrementos. Se destaca que para hoy no se descartan lluvias ligeras en la cuenca alta del río Caquetá las cuales podrían generar oscilaciones leves en los aportantes de la cuenca alta como el Mulatos, Sangoyaco, Mocoa, entre otros.

Similar condición de oscilaciones leves podrían presentar los aportantes de la cuenca alta del Putumayo.

Estabilidad en el nivel del río Caraño aportante al río Ortegaza y este a su vez al río Caquetá, monitoreado en el municipio de Florencia-Caquetá.

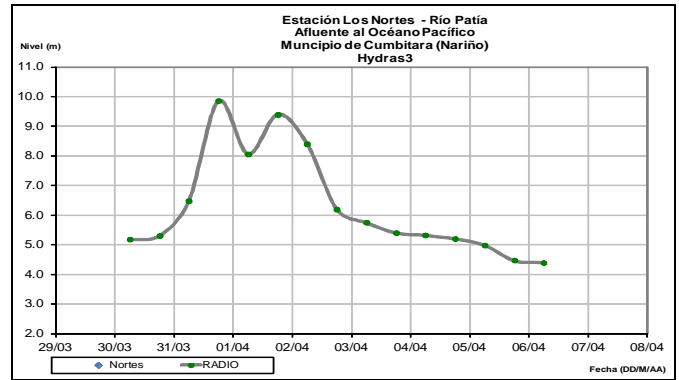
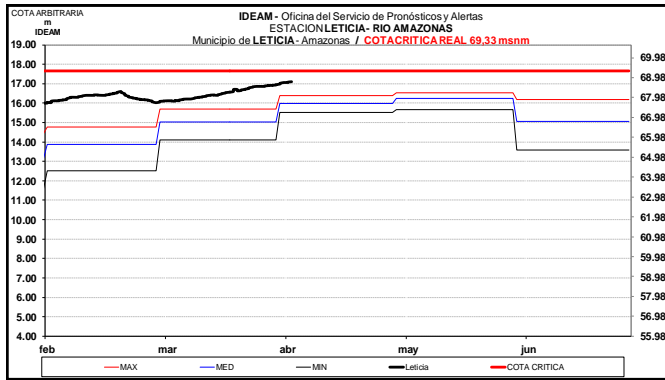


El nivel del río Putumayo monitoreado en las estaciones Puesto Texas y Puerto Leguizamo se presentan oscilaciones ligeras.



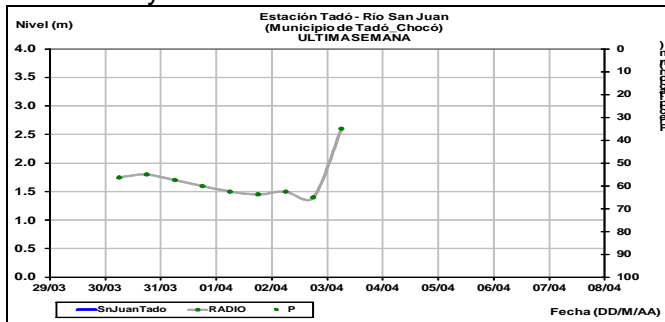
## RÍO AMAZONAS

Se mantiene la tendencia de ascenso lento y sostenido en el nivel del río Amazonas a la altura de Leticia, en el departamento de Amazonas, con valores alrededor de los promedios altos históricos de la época.



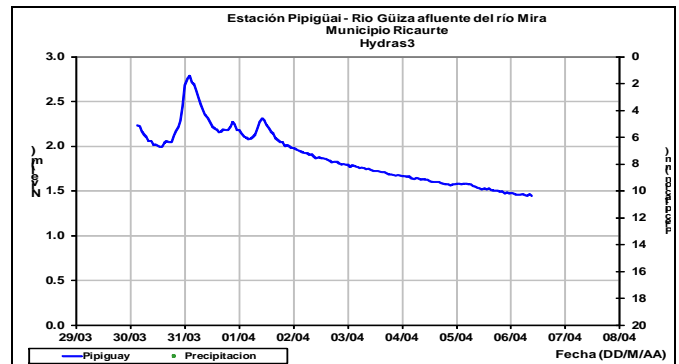
### AREA HIDROGRÁFICA PACÍFICO

Se espera prevalezcan las oscilaciones para hoy en los niveles de los ríos que vierten sus aguas a la vertiente media del Pacífico, especialmente los ubicados en los departamentos de Chocó, Valle del Cauca y Cauca.



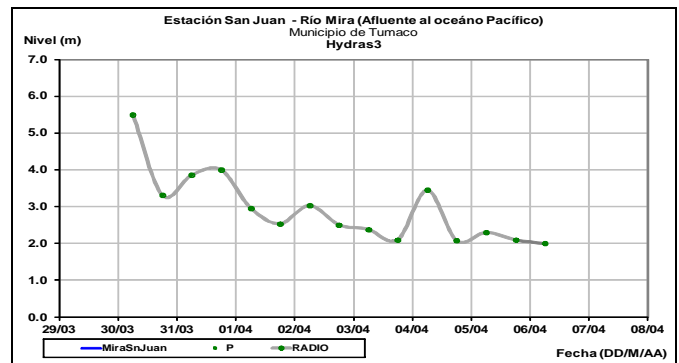
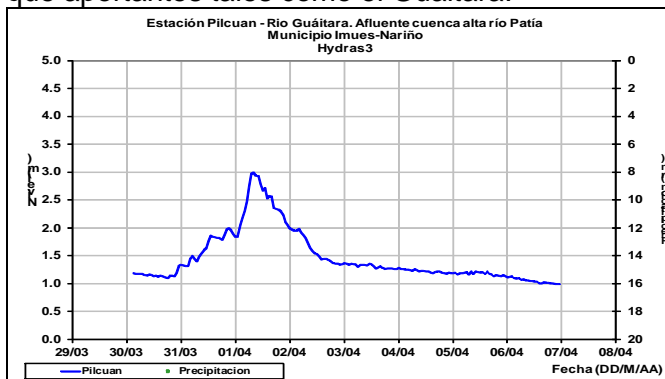
### CUENCA DEL RÍO MIRA

Se registra actualmente descenso tanto en el nivel del río Güiza, aportante del río Mira, como en el propio cauce principal del río Mira el cual es monitoreado en el sector rural del municipio de Tumaco.



### CUENCA DEL RÍO PATÍA

Como consecuencia de la disminución significativa en las intensidades de las lluvias sobre el departamento de Nariño el nivel del cauce principal del río Patía ha mostrado comportamiento sostenido de descenso al igual que aportantes tales como el Guaitara.



**ALERTA ROJA PARA TOMAR ACCIÓN** Advierte a los sistemas de prevención y atención de desastres sobre la amenaza que puede ocasionar un fenómeno con efectos adversos sobre la población, el cual requiere la atención inmediata por parte de la población y de los cuerpos de atención y socorro. Se emite una alerta sólo cuando la identificación de un evento extraordinario indique la probabilidad de amenaza inminente y cuando la gravedad del fenómeno implique la movilización de personas y equipos, interrumpiendo el normal desarrollo de sus actividades cotidianas.

**ALERTA NARANJA PARA PREPARARSE** Indica la presencia de un fenómeno. No implica amenaza inmediata y como tanto es catalogado como un mensaje para informarse y prepararse. El aviso implica vigilancia continua ya que las condiciones son propicias para el desarrollo de un fenómeno, sin que se requiera permanecer alerta.

**ALERTA AMARILLA PARA INFORMARSE** Es un mensaje oficial por el cual se difunde información. Por lo regular se refiere a eventos observados, registrados o registrados y puede contener algunos elementos de pronóstico a manera de orientación. Por sus características pretéritas y futuras difiere del aviso y de la alerta, y por lo general no está encaminado a alertar sino a informar.

**CONDICIONES NORMALES** La información que se suministra se encuentra dentro de los rangos normales.

Director General  
**OMAR FRANCO TORRES**

Jefe Oficina del Servicio de Pronósticos y Alertas  
**CHRISTIAN FELIPE EUSCATEGUI COLLAZOS**

Hidrólogo de turno:  
**AMGELA PATRICIA PUENTES SUAVITA**

Correo electrónico: [alertasideam@gmail.com](mailto:alertasideam@gmail.com)  
Calle 25 D No. 96 B-70. Bogotá D. C.  
Teléfono: PBX 3527160 - Ext. 1330-1334-1335-1336