

ALERTA ROJA. PARA TOMAR ACCIÓN

ALERTA NARANJA. PARA PREPARARSE

ALERTA AMARILLA. PARA INFORMARSE

De acuerdo con la información registrada en las estaciones automáticas en tiempo real y los reportes telefónicos para los ríos en los cuales se cuenta con infraestructura de observación, se describe el estado de los niveles de los ríos en las principales cuencas del territorio nacional. Es importante resaltar que los datos de los niveles de los ríos, registrados diariamente por el IDEAM, corresponden al nivel del agua del río registrado en los limnímetros (miras ubicadas en una de las márgenes del río).

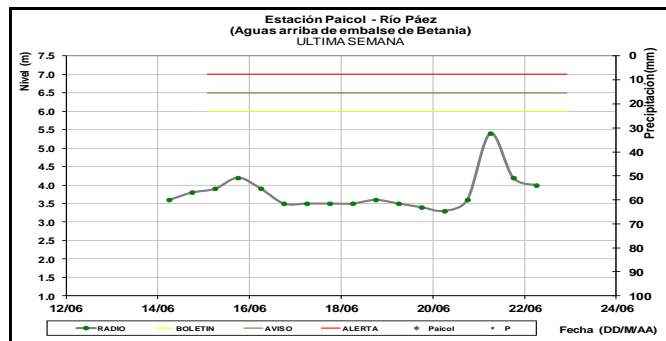
ÁREA HIDROGRÁFICA MAGDALENA-CAUCA

CUENCA DEL RÍO MAGDALENA

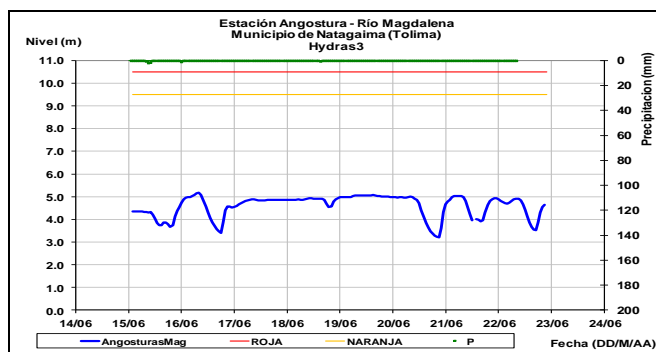
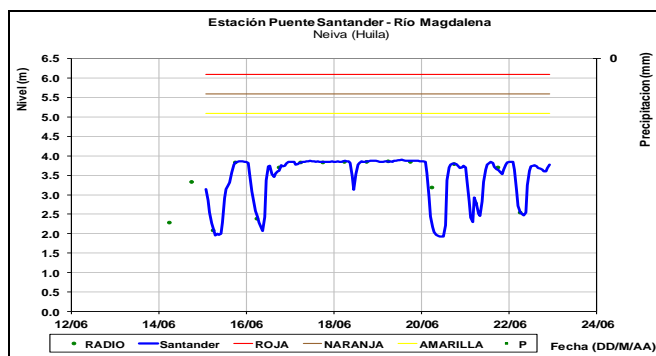
CUENCA ALTA

ALERTA AMARILLA: CRECIENTES SÚBITAS EN LOS RÍOS GUARAPAS Y PAEZ – CUENCA ALTA DEL RÍO MAGDALENA

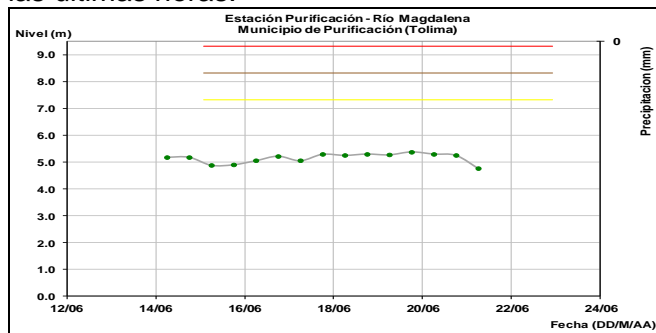
Se han presentado incrementos significativos de niveles durante las últimas horas en los ríos Guarapas en Pitalito y Páez a la altura de la estación Paicol.

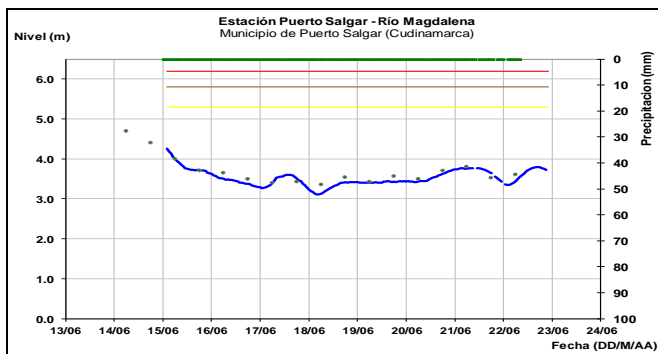
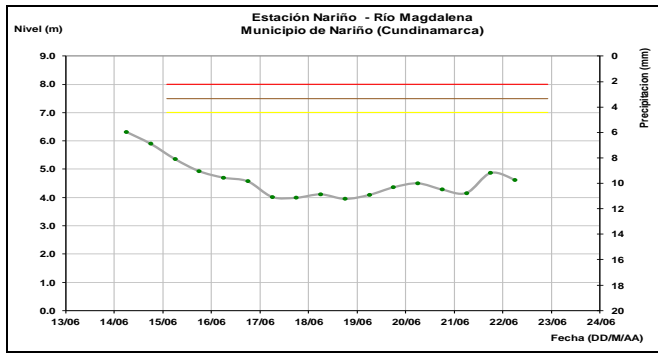
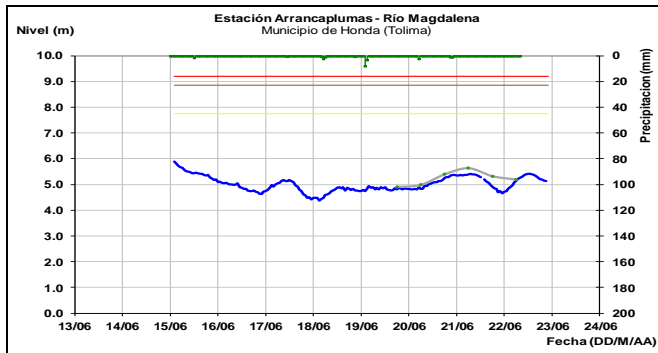


El río Magdalena en la estación de Puente Santander registra niveles con pequeñas fluctuaciones, los cuales están por debajo de las cotas de afectación. Los niveles registrados en las estaciones Angosturas, Purificación y Honda en Tolima, Nariño y Puerto Salgar en Cundinamarca reflejan las reglas de operación del Embalse.



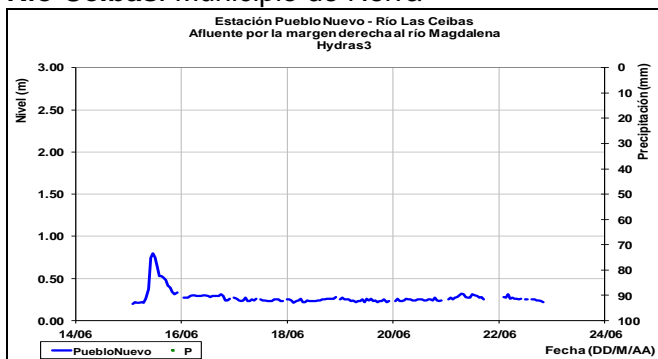
Descenso en los niveles del río Magdalena a la altura de Puerto Salgar y Arrancaplumas durante las últimas horas.



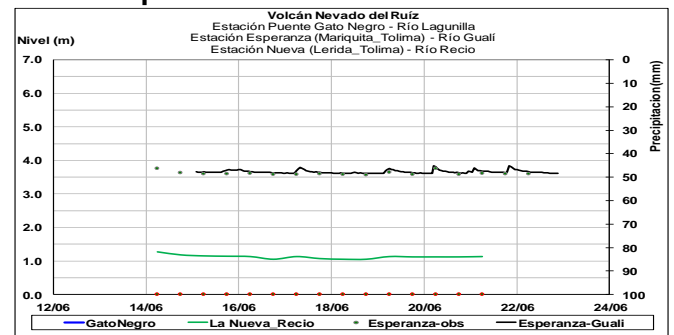


Afluentes en el sector: Se pueden presentar en las próximas horas nuevas oscilaciones en los niveles de carácter ligero de los ríos de este sector como Las Ceibas, Lagunilla, Recio, Gualí y Combeima.

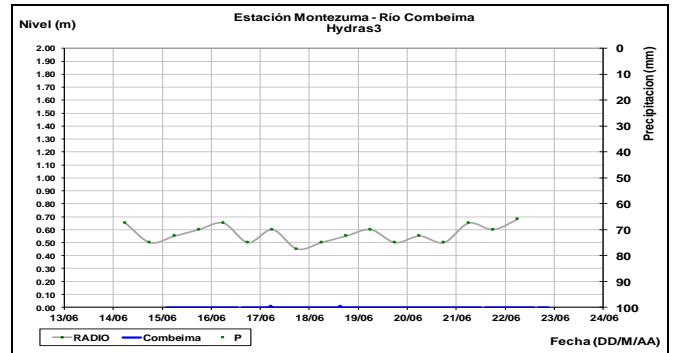
Río Ceibas. Municipio de Neiva



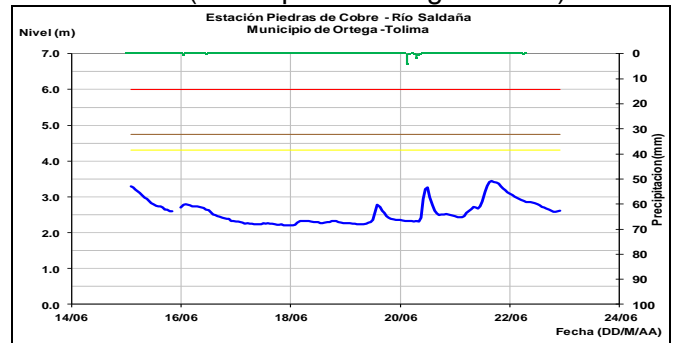
Ríos Parque Natural de los Nevados del Ruiz



Río Combeima



El río Saldaña presenta fluctuaciones con tendencia al descenso en las últimas horas.
Río Saldaña (municipio de Ortega-Tolima)

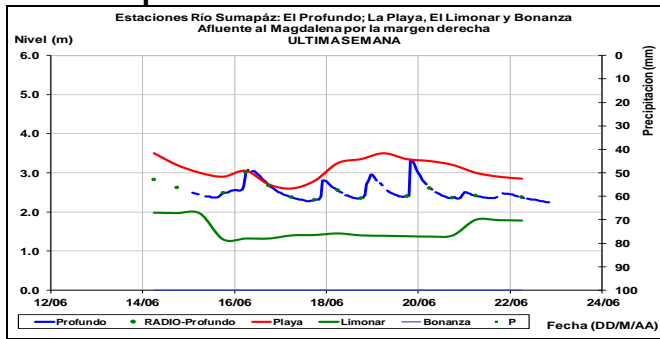


ALERTA AMARILLA: INCREMENTO EN LOS NIVELES DEL RIO SUMAPAZ

Niveles estables del río Sumapáz en la parte alta a la altura de la estación la Playa en el municipio de Pandi.

Leve tendencia al aumento en el nivel del río Sumapáz a la altura de la estación El Profundo (municipio de Cabrera-Cundinamarca).

Río Sumapáz

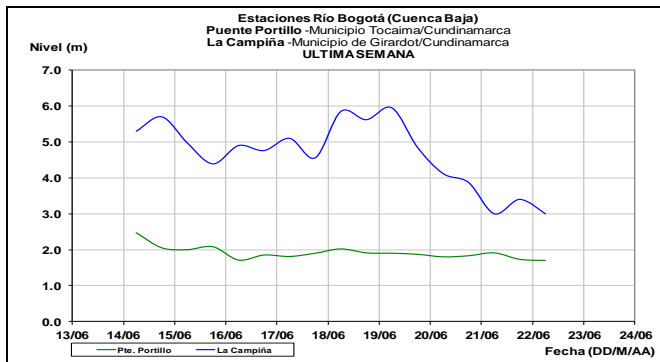


ALERTA NARANJA: NIVELES ESTABLES EN EL RÍO BOGOTÁ – CUENCA BAJA

Se mantiene alerta naranja en el Río Bogotá. El IDEAM mantiene la recomendación para que los comités locales de Gestión del Riesgo y población asentada a lo largo del cauce principal en la cuenca baja y el monitoreo de los ríos tributarios no regulados de la parte baja como son Calamdaima y Apulo, se recomienda que se mantenga atento seguimiento al comportamiento de los niveles de estos ríos y tome las medidas preventivas necesarias ante los impactos que dichos incrementos puedan ocasionar.

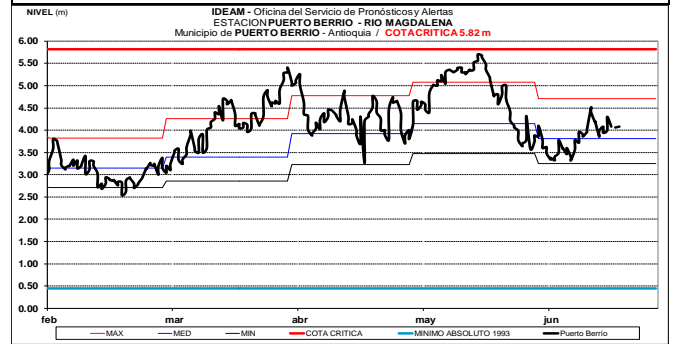
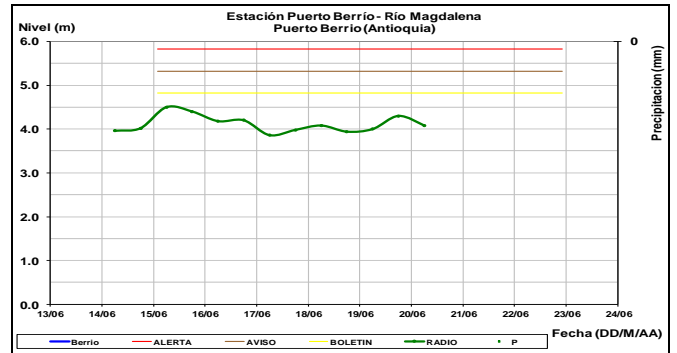
Río Bogotá - Cuenca Baja

Continúan estables los niveles en la estación Puente Portillo en el municipio de Tocaima-Cundinamarca.



CUENCA MEDIA

Se espera que continúen las fluctuaciones leves durante el resto del día en el río Magdalena en la estación Puerto Berrio.



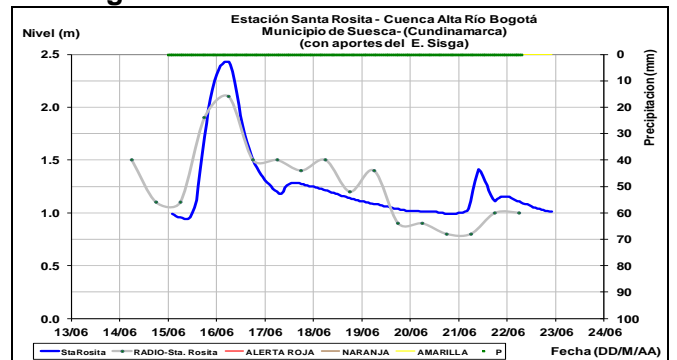
Afluentes en el sector: Se presentan oscilaciones de carácter ligero a moderado en los niveles de los ríos Negro, La Miel. Los niveles del río Nare continúan en ascenso.

ALERTA AMARILLA PROBABILIDAD DE INCREMENTOS EN LOS NIVELES DE LOS RÍOS DE CUNDINAMARCA

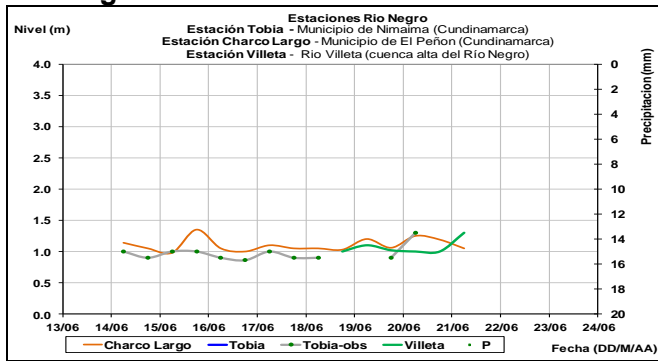
Se mantiene la alerta para los ríos de Cundinamarca y sus afluentes, Negro, Minero, Neusa entre otros; debido a las fuertes precipitaciones presentadas durante la noche y al pronóstico de precipitaciones persistentes.

En la cuenca se presentó un incremento de los niveles a la altura de la estación Santa Rosita en el municipio de Suesca-Cundinamarca, por lo que se recomienda estar atentos al comportamiento de niveles en la parte alta de la cuenca.

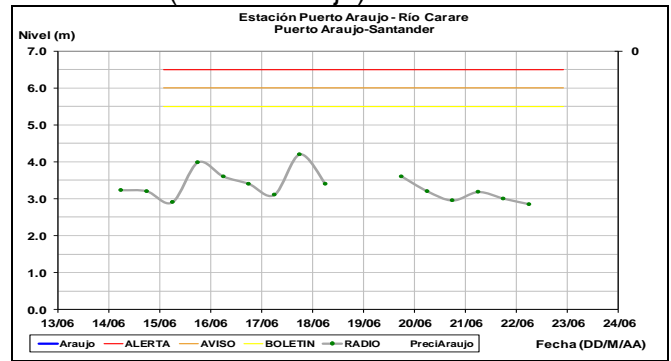
Río Bogotá - Cuenca Alta



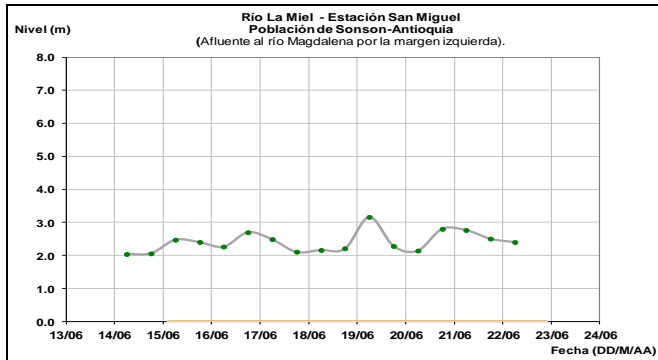
Río Negro



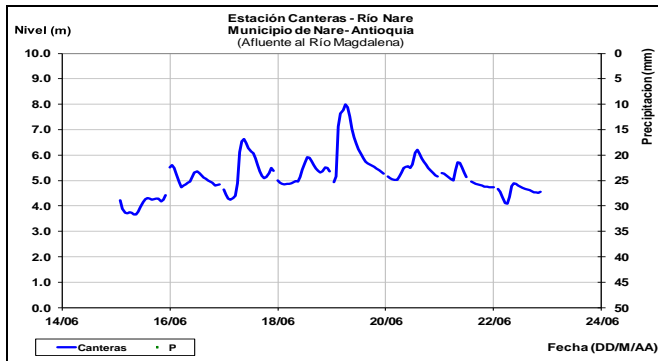
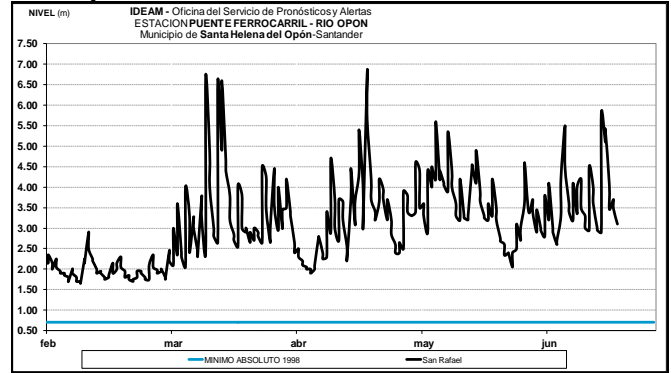
Río Carare (Puerto Araujo)



Río La Miel

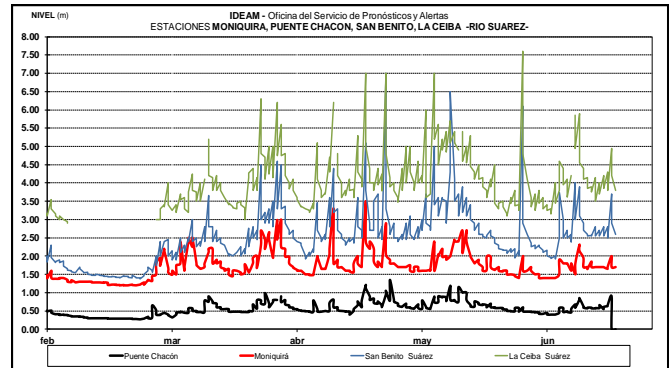


Río Opón



Se presentan incrementos en los niveles en los ríos Suárez y Chicamocha. No se prevén lluvias en las horas de la tarde para esta región, por lo cual se esperaría una estabilización en los niveles de estos ríos.

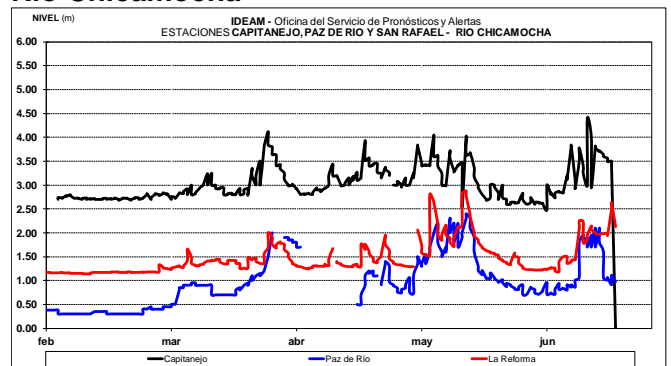
Río Suarez



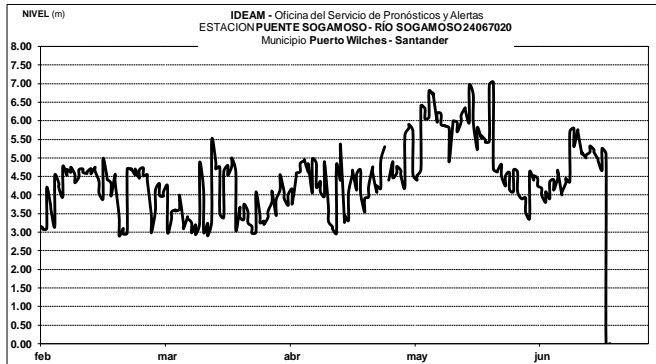
ALERTA NARANJA: PROBABILIDAD DE INCREMENTOS SUBITOS EN LOS RÍOS LEBRIJA, CARARE Y OPÓN

Se mantiene este nivel de alerta por las lluvias que se han presentado en el departamento de Santander y Boyacá, las cuales podrían generar incrementos importantes en las cuencas de los ríos Lebrija (Frio y de Oro), Carare, Opón. El IDEAM recomienda especial atención tanto a pobladores como a autoridades locales y regionales de Gestión del Riesgo para que estén atentos al comportamiento de los niveles de estos ríos y sus afluentes.

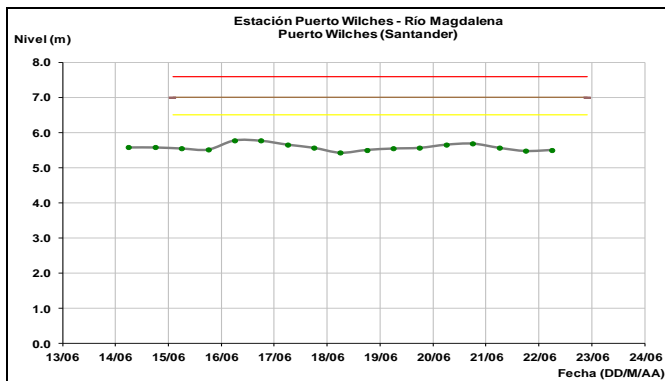
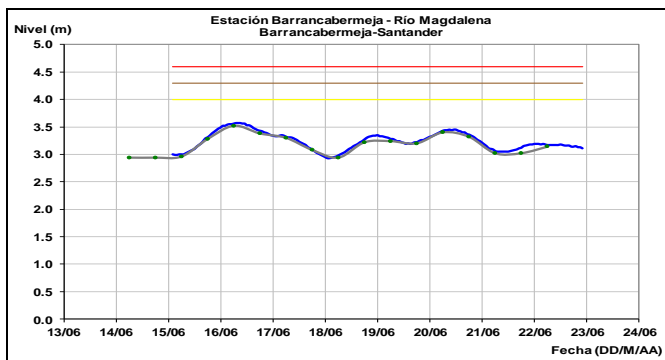
Río Chicamocha



A la altura de la estación Puente Sogamoso, el río Sogamoso mantiene las oscilaciones producto de la operación el embalse de Topocoro (Hidrosogamoso).



Ascenso en los niveles del río Magdalena a la altura de Barrancabermeja y Puerto Wilches, con valores por encima de los promedios históricos de la época, sin embargo se encuentran por debajo del nivel de alerta amarilla.



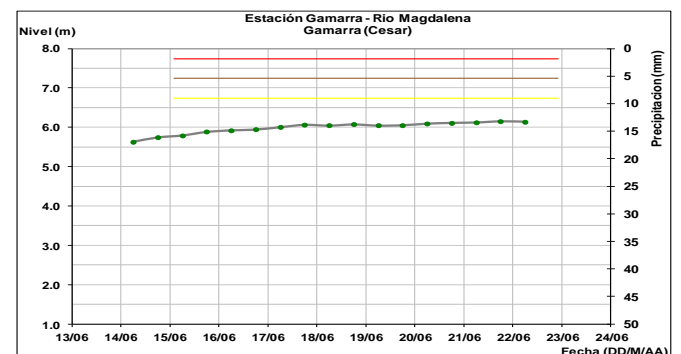
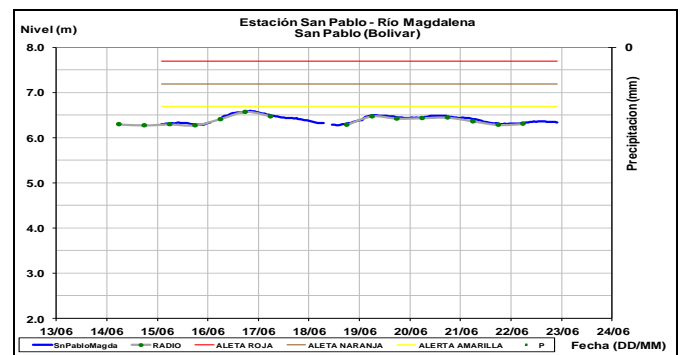
ALERTA AMARILLA: SE PREVÉ CRECIENTES SÚBITAS EN LOS RÍOS DEL EJE CAFETERO

Se mantiene Alerta Amarilla debido a las precipitaciones en esta región, en especial en el Departamento de Caldas, en la cuenca del río Chinchiná,, es probable que se presente crecientes súbitas especialmente en los ríos Arma (municipio de Aguadas, Caldas), río Samaná (municipio de Samaná-Caldas) y río La Miel (municipio de Marquetalia-Caldas); igualmente, se

pueden registrar incrementos importantes en los niveles de los ríos Chinchiná (municipio de Palestina-Caldas), Risaralda (municipio de Belalcazar-Caldas), en los ríos y quebradas que atraviesan la zona urbana del municipio de Manizales (Quebrada Manizales, río Chinchiná, quebrada Guamo), río Otún (municipio de Dos Quebradas y la ciudad de Pereira, Risaralda), La Vieja (municipio de Caicedonia, Valle del Cauca), Mapa (municipio de Apia, Risaralda). El IDEAM recomienda a los pobladores de las zonas ribereñas bajas estar atentos al comportamiento de estos ríos dado que se pronostica persistan las lluvias durante los próximos días en la región.

ALERTA AMARILLA: INCREMENTO EN EL NIVEL DEL RÍO MAGDALENA A LA ALTURA DEL MUNICIPIO DE SAN PABLO (BOLIVAR) Y SITIO NUEVO EN EL MUNICIPIO DE PUERTO WILCHES (SANTANDER)

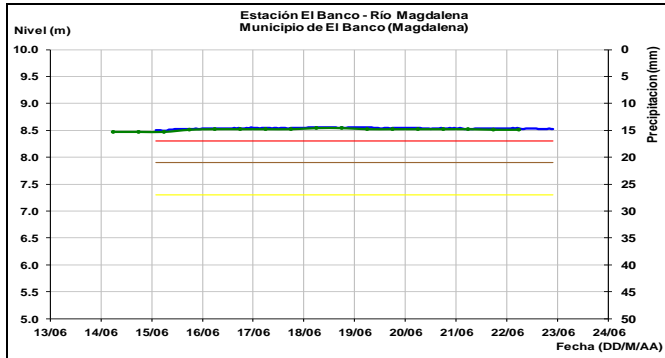
El comportamiento del río Magdalena presenta niveles estables por debajo de los valores de alerta amarilla, a la altura de los municipios de San Pablo (Bolívar) y Puerto Wilches (Santander) con valores en el rango de altos históricos para la época, por lo cual, que se mantiene la alerta actual y las recomendación tanto a la población ribereña como a las autoridades locales de Gestión del Riesgo mantener atento seguimiento al comportamiento de los niveles.



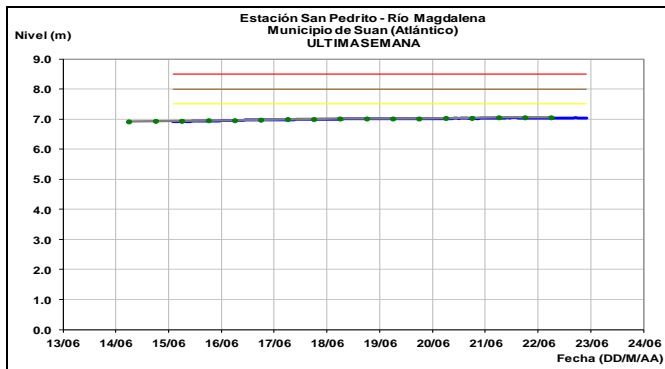
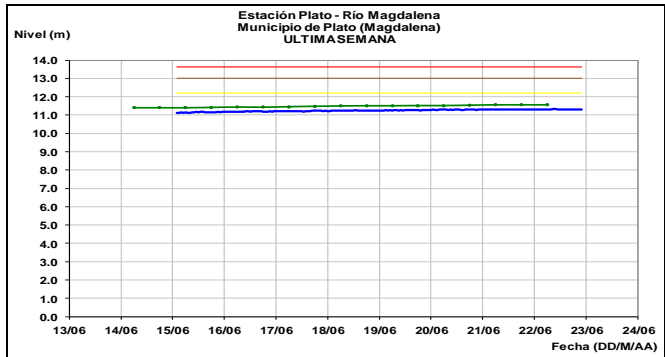
CUENCA BAJA

ALERTA ROJA: NIVELES ALTOS EN EL RIO MAGDALENA SECTOR EL BANCO (Magdalena)

Se mantiene esta alerta ya que el nivel del río Magdalena continúa presentando valores altos por encima de la cota crítica de desbordamiento en el sector de El Banco (Magdalena). Se prevé que se mantengan los niveles altos a la altura del Banco durante los siguientes días.

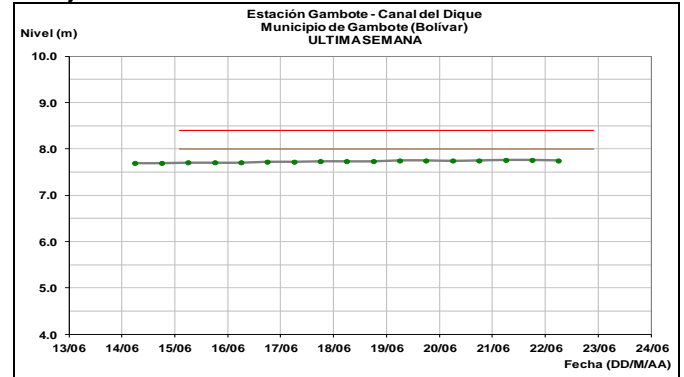


Dadas las condiciones del tiempo de los últimos días y las condiciones de lluvia previstas se mantienen los niveles altos en la depresión Momposina y su complejo cenagoso, el nivel del río Magdalena registra a la altura de la estación de Plato un leve ascenso, con valores en el rango alto pero por debajo de cotas críticas de afectación.



ALERTA NARANJA: NIVELES ALTOS EN EL CANAL DEL DIQUE

Se mantiene esta alerta dado que a la altura de la estación Gambote en el municipio de Arjona Bolívar, se registra incremento leve en los niveles que podría afectar las márgenes del canal del Dique, similar tendencia se registra en la Ciénaga de Machado, Ciénaga del Jobo y Embalse Guájaro.

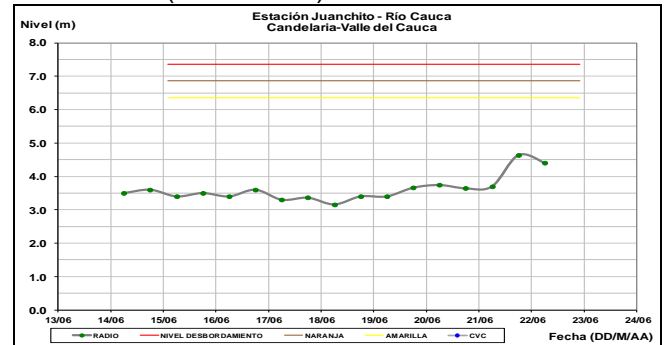


CUENCA DEL RIO CAUCA

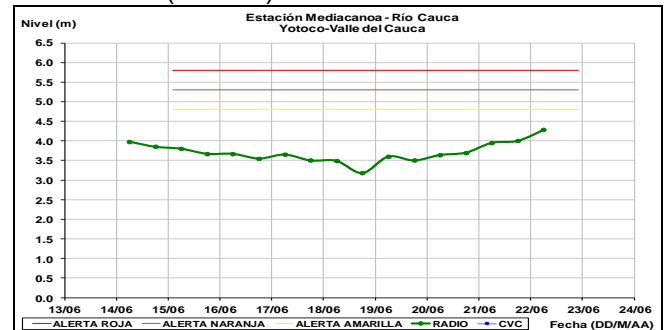
CUENCA ALTA

El río Cauca, a la altura de las estaciones Juanchito, Mediacanoa, La Victoria (Valle del Cauca) y La Virginia (Risaralda) reporta niveles con un leve incremento pero por debajo del nivel de alerta amarilla.

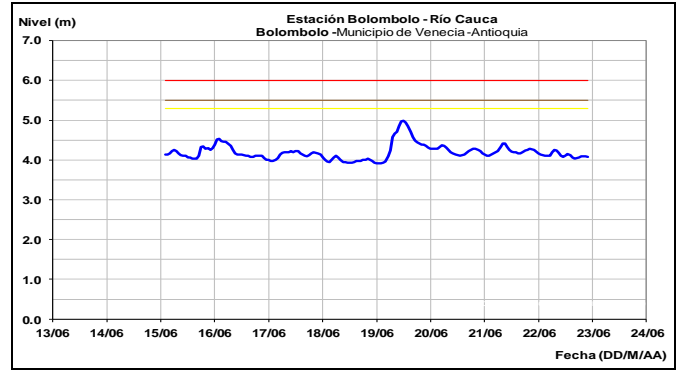
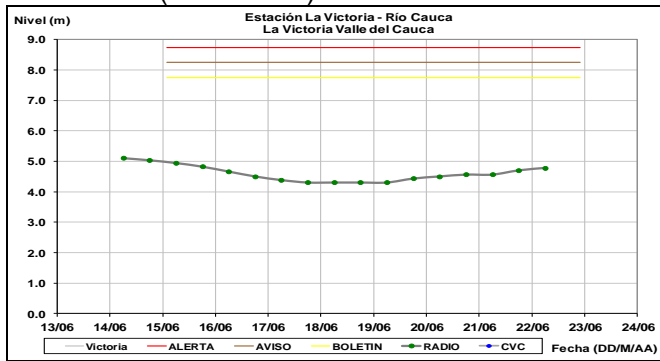
Río Cauca (Candelaria)



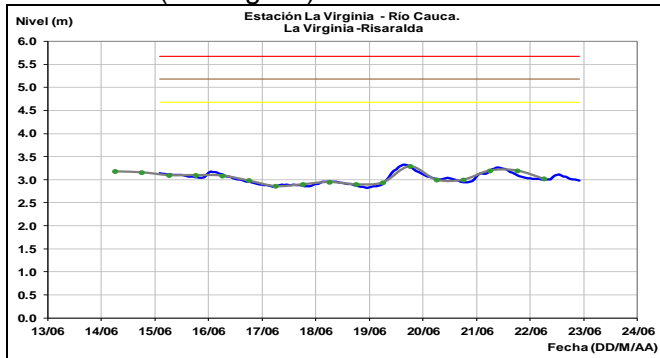
Río Cauca (Yotoco)



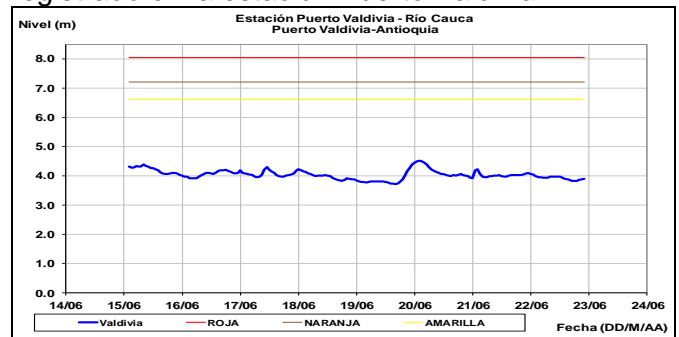
Río Cauca (La Victoria)



Río Cauca (La Virginia)

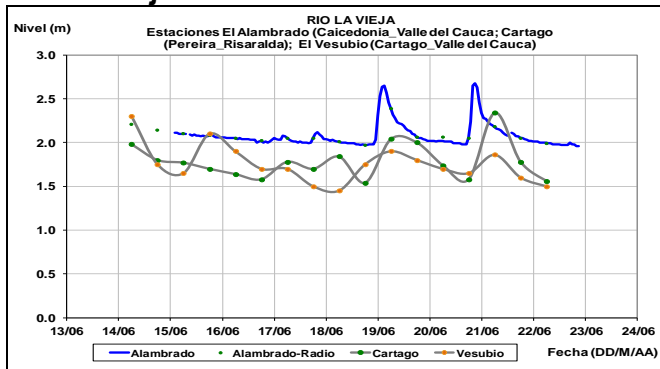


Moderadas fluctuaciones con tendencia de estabilidad presenta el nivel del río Cauca, registrado en la estación Puerto Valdivia.



Se presenta descenso en el nivel del río la Vieja a la altura de la estación Cartago y un aumento más leve a la altura de la estación El Vesubio.

Río La Vieja



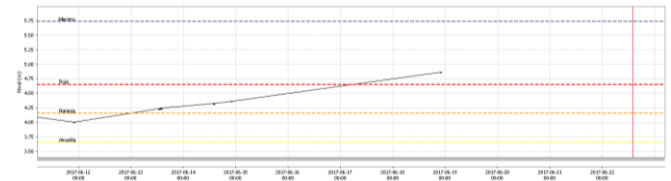
CUENCA BAJA

ALERTA ROJA: NIVELES ALTOS EN EL RÍO NECHÍ Y SUS AFLUENTES

Se mantiene alerta roja debido que continúan aumentado los niveles del río Nechí en su parte baja cerca de su afluencia al río Cauca, estación La esperanza, en el municipio de Nechí. Se espera que se mantengan niveles altos a la altura del municipio de Zaragoza hasta su desembocadura en el río Cauca. La alerta incluye probabilidad de incrementos súbitos en los tributarios como el río Grande, Anorí y Bagre. Se recomienda a los pobladores de la zona estar atentos a los incrementos del nivel del río Nechí y sus afluentes, dado que se pronostica continúen las precipitaciones durante los próximos días en la cuenca.

CUENCA MEDIA-BAJA

Predominan niveles estables por debajo de la alerta amarilla en el río Cauca a la altura de la estación Bolombolo en el municipio de Venecia-Antioquia.



ALERTA AMARILLA: CRECIENTE SUBITA EN EL RÍO TARAZÁ.

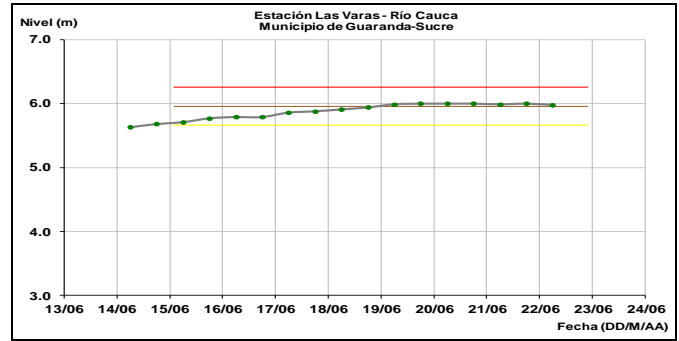
Debido a que las lluvias se han reducido en los últimos días se mantiene este nivel de alerta. El IDEAM recomienda a la población en general y a las autoridades locales y regionales de Gestión del Riesgo mantengan atento seguimiento al comportamiento del río y tomen las medidas preventivas necesarias ante los impactos que dichos incrementos puedan generar.

ALERTA NARANJA: PROBABILIDAD DE CRECIENTES SÚBITAS EN LOS RÍOS DE MONTAÑA DEL DEPARTAMENTO DE ANTIOQUIA.

Se mantiene este nivel de alerta por el comportamiento de las lluvias en el último día en el departamento de Antioquia, lo cuales puede generar crecientes súbitas en los ríos de montaña, dados los pronósticos de precipitación. Se recomienda especial atención al comportamiento en los niveles de los ríos, Man, Anorí, Nare, San Juan y La quebrada La Liboriana y sus afluentes, entre otros, dado que se pronostica persistan las lluvias durante los próximos días.

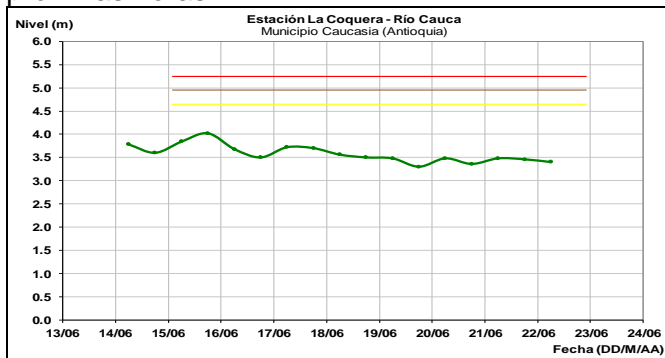
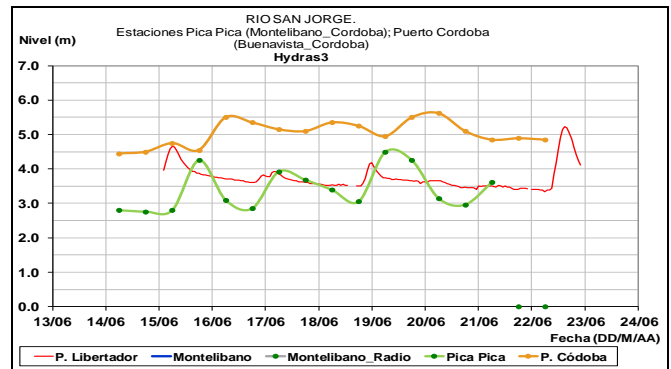
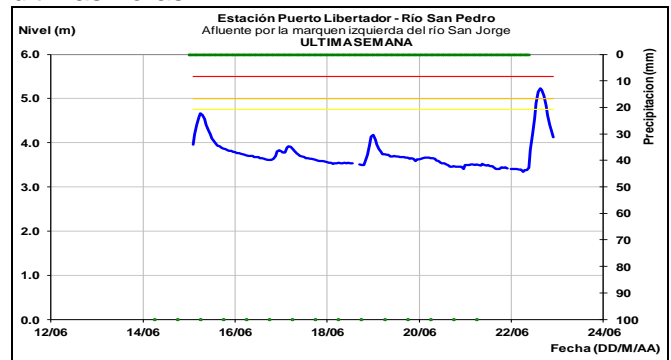
ALERTA ROJA: NIVELES ALTOS EN EL RIO CAUCA EN EL MUNICIPIO DE GUARANDA

Se mantiene este nivel de alerta por que los niveles en el río Cauca a la altura de Guaranda mantienen una tendencia al ascenso, con valores en el rango de altos muy cercanos a la cota de afectación en particular en el sector entre los municipios de Guaranda (Sucre), Achí y Pinillos (Bolívar). Se espera que la tendencia de ascenso se mantenga los siguientes días. Se recomienda a los pobladores de la zona estar atentos a los incrementos del nivel de río Cauca, dado que se espera continúen en ascenso durante las próximas horas.



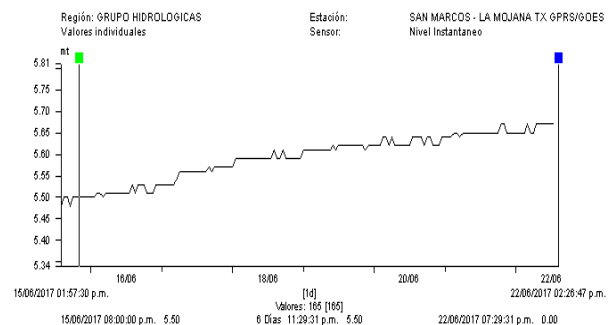
CUENCA DEL RÍO SAN JORGE Y REGIÓN DE LA MOJANA

Descenso en el nivel del río San Pedro y San Jorge a la altura de las estaciones Puerto Libertador y Pica Pica en Montería durante las últimas horas.



Región de la Mojana

La ciénaga de San Marcos presenta leve ascenso en sus niveles durante los últimos 8 días.



AREA HIDROGRÁFICA CARIBE

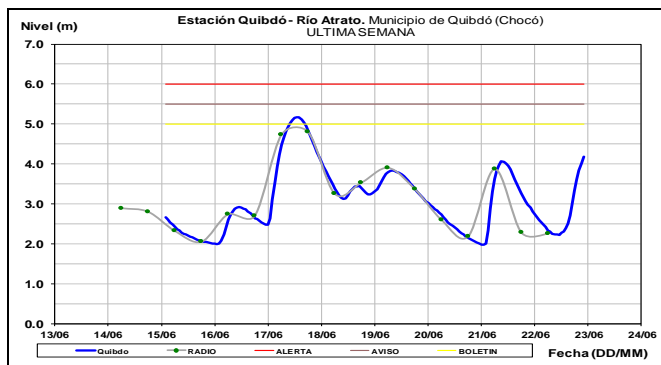
RIOS GOLFO DE URABA

ALERTA ROJA: PROBABLES INCREMENTOS EN EL NIVEL DE LOS RÍOS QUE DESEMBOCAN EN EL GOLFO DE URABÁ

Se mantiene la alerta dado que se prevé la ocurrencia de lluvias fuertes en el norte del Departamento del Chocó, sector del Golfo de Urabá, sin embargo no se descarta la ocurrencia de crecientes súbitas de carácter ligero a moderado en sectores del Golfo de Urabá, especial atención a los ríos Mulatos, Chigorodó, Carepa, Apartadó, Unguia, Tolo Tanela Vijagüal, Zungo, Grande, Tíe, Caimán Viejo y Caimán Nuevo, Guadualito, Currulao y Turbo. El IDEAM mantiene la recomendación a la población asentada a lo largo de las corrientes de esta zona, especialmente en los municipios de Apartadó, Turbo, Chigorodó, Carepa y San Pedro de Urabá, dado que se pronostica persistan las lluvias durante las próximas horas en la región.

CUENCA DEL RÍO ATRATO

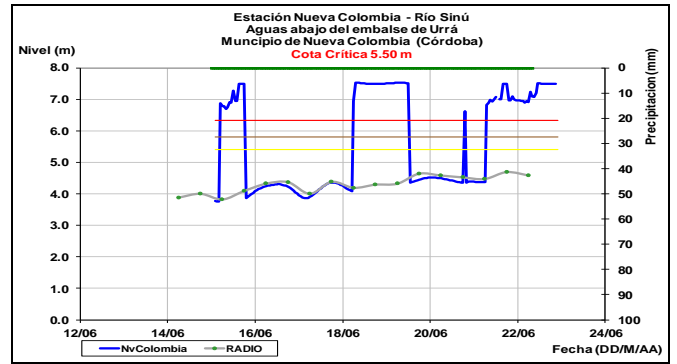
Ascenso en los niveles del río Atrato durante las últimas horas a la altura de la ciudad de Quibdó con valores superiores a los promedios históricos de la época.



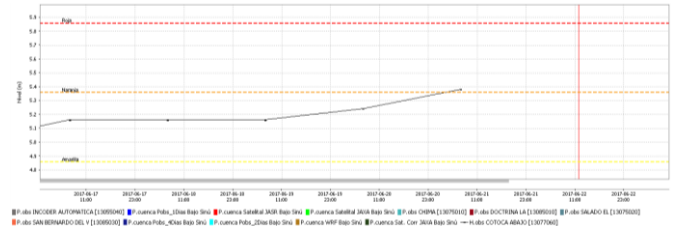
CUENCA DEL RÍO SINÚ

ALERTA ROJA: NIVELES ALTOS DEL RÍO SINÚ

Se mantiene alerta roja debido que en el último día se observa la tendencia a crecimiento de los niveles del río, tanto en las estaciones Nueva Colombia, Cotoca y Montería, las cuales se encuentran influenciadas por el embalse de Urrá y las crecientes de la cuencas baja y media del río que no están reguladas.



En la Cuenca baja del río se observan la tendencia al incremento y se espera la respuesta a las precipitaciones presentadas recientemente en la zona no regulada, por lo que se alerta a las poblaciones ribereñas asentadas en la cuenca baja del río Sinú como son Lorica y San Bernardo del Viento. En estos momentos se reporta por la UNGR desbordamientos del río en la cuenca baja.



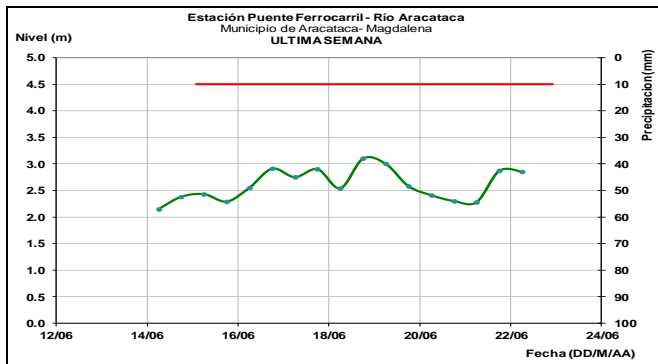
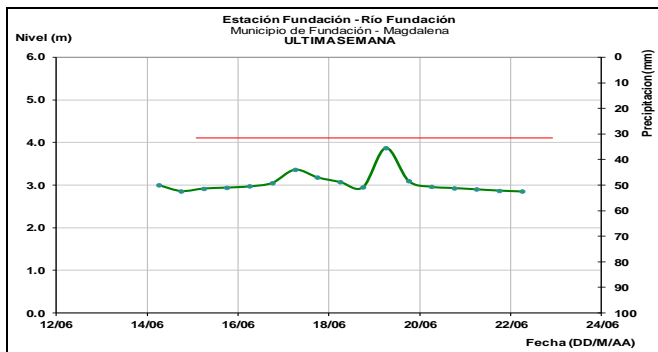
ALERTA NARANJA: PROBABILIDAD DE CRECIENTES SÚBITAS EN LOS RÍOS AFLUENTES DIRECTOS AL OCEANO PACÍFICO Y EN LA CUENCA DEL RÍO SAN JUAN.

Se mantiene este nivel de alerta ya que se prevé lluvias de variada intensidad en esta región, pero especialmente en el norte del Departamento del Chocó. El IDEAM mantiene la recomendación para que la población en general mantenga atento seguimiento al comportamiento y fluctuaciones en los niveles de estos ríos, dado que se pronostica persistan las lluvias durante los próximos días en la región.

SIERRA NEVADA DE SANTA MARTA

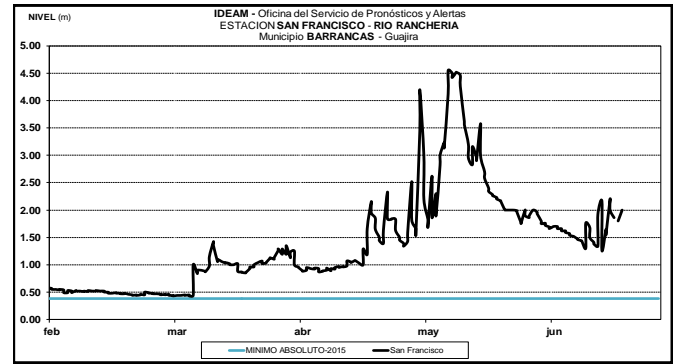
ALERTA ROJA: PROBABILIDAD DE CRECIENTES EN LOS RÍOS QUE DESCIENDEN DE LA SIERRA NEVADA DE SANTA MARTA – CRECIENTE SÚBITA RÍO FUNDACIÓN y RIO ARIGUANÍ

Se mantiene la alerta dadas las precipitaciones de las últimas horas y especialmente por las lluvias que se prevén se tendrán en las próximas horas y los siguientes días, asociadas a la influencia de la onda tropical Bret. Por tanto no se descarta la ocurrencia de lluvias que puedan causar incremento en los niveles de los ríos que descienden de la Sierra Nevada de Santa Marta, tales como: los ríos Fundación, Aracataca y Ariguaní, ríos Guachaca, Piedras, Palomino, Minca, Manzanares, Gaira y Ranchería, . Se recomienda a la población en general estar atentos ante posibles ascensos significativos en los niveles de estos ríos.



ALERTA NARANJA: NIVELES ALTOS EN LA CUENCA DEL RÍO RANCHERÍA

Se mantiene el nivel de alerta debido a los pronóstico de fuertes lluvias en esta zona del país asociadas a la onda tropical Bret, para los ríos del departamento de La Guajira y demás afluentes y quebradas de la zona, río Ranchería , especial atención para las poblaciones de Manaure, Riohacha y demás afluentes y quebradas de la zona



ALERTA NARANJA: PROBABILIDAD DE CRECIENTES SUBITAS EN QUEBRADAS Y ARROYOS DE LOS DEPARTAMENTOS DE ATLANTICO, BOLIVAR, SUR DE CORDOBA Y CESAR

Se mantiene la alerta ante la probabilidad de crecientes súbitas en los ríos de los departamento de Atlántico, Bolívar, Sur de Córdoba y Cesar ya que se espera que persistan las lluvias de carácter fuerte en estos departamentos durante el próximo día.

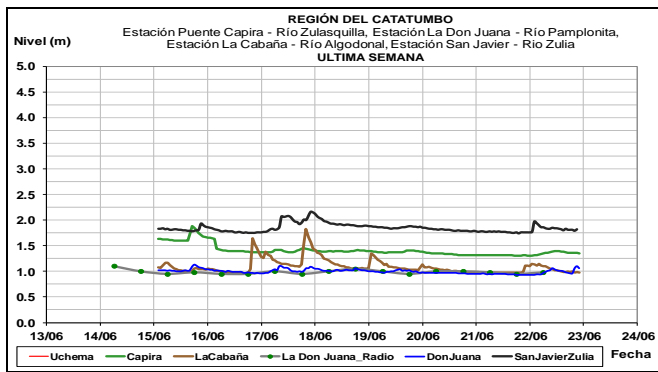
Se destaca la probabilidad de incrementos súbitos con valores altos en los niveles de los ríos Ariguaní, Guatapurí, Urumita y Maracas, afluentes al río Cesar, al igual que para las ríos, quebradas y arroyos del departamento de Cesar, Bolívar. Se incluyen los arroyos y quebradas del departamento de Atlántico.

El IDEAM recomienda a los comités de Gestión del Riesgo, tanto locales como regionales, estar atentos a las fluctuaciones y variaciones de los ríos, quebradas y arroyos de los anteriores departamentos enunciados, así como a la comunidad en general asentada en las márgenes de estos ríos, para que estén atentos al comportamiento de los ríos

CUENCA DEL CATATUMBO

ALERTA NARANJA: SE PREVÉ CRECIENTES SÚBITAS EN LOS RÍOS DE LA REGIÓN DEL CATATUMBO

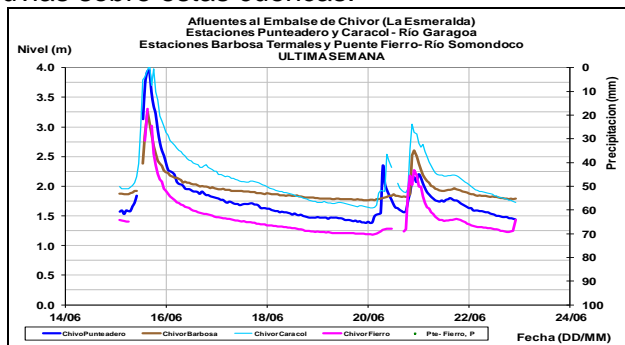
Continúa alerta naranja ya que persisten las lluvias en esta región del país. El IDEAM hace un llamado de atención para que pobladores ribereños y autoridades locales mantengan seguimiento al comportamiento de los niveles especialmente en los ríos Algodonal, Pamplonita, Zulia (incluyendo sus aportantes Sulasquilla, Salazar, Peralonso), Táchira y Sardinata.



AREA HIDROGRÁFICA ORINOCO

AFLUENTES EMBALSE LA ESMERALDA (CHIVOR)

Continúa en descenso los niveles de los ríos Garagoa y Somondoco, afluentes al embalse La Esmeralda (Chivor), pero no se descartan nuevos incrementos dado que por esta época son recurrente la entrada de ondas tropicales del este al territorio colombiano las cuales suelen dejar lluvias sobre estas cuencas.

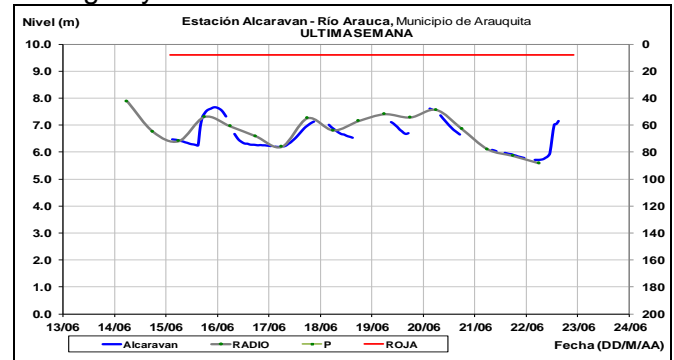


CUENCA DEL RÍO ARAUCA

ALERTA ROJA: CRECIENTES SÚBITAS EN LOS RÍOS APORTANTES DE LA CUENCA DEL RÍO ARAUCA

Se pronostican lluvias en la cuenca alta del río Arauca, que pueden desencadenar crecientes súbitas tanto en el cauce principal como afluentes, que podrían ocasionar afectaciones en las zonas bajas de las poblaciones rivereñas de la cuenca alta. En consecuencia, se espera que se sigan presentando ascensos moderados del nivel en el cauce principal del río Arauca a la altura del municipio de Arauquita. El IDEAM mantiene el llamado de atención para que pobladores ribereños y autoridades locales y regionales de Gestión de Riesgo mantengan atento seguimiento al comportamiento de los niveles y tomen las medidas preventivas necesarias ante los impactos

que puedan ocasionar dichos ascensos, tanto en el cauce principal como en sus aportantes en la parte alta como los ríos Chitagá, Venagá, Cobaría, Cubugón y Banadía.



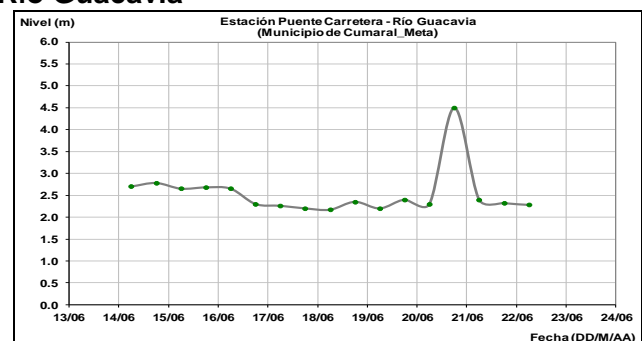
CUENCA DEL RÍO META

ALERTA ROJA: AUMENTO DE NIVEL EN LA PARTE MEDIA Y BAJA EL RIO META Y ALGUNOS DE SUS TRIBUTARIOS COMO EL RIO CRAVO NORTE, RÍO CASANARE Y RIO GUATQUIA (DPTO del Meta).

Se presentan niveles altos en el Río Meta entre la estación Humapo en el municipio de Puerto López, Meta y la desembocadura del río Casanare, pasando por la estación La Hermosa en el municipio de Paz de Ariporo.

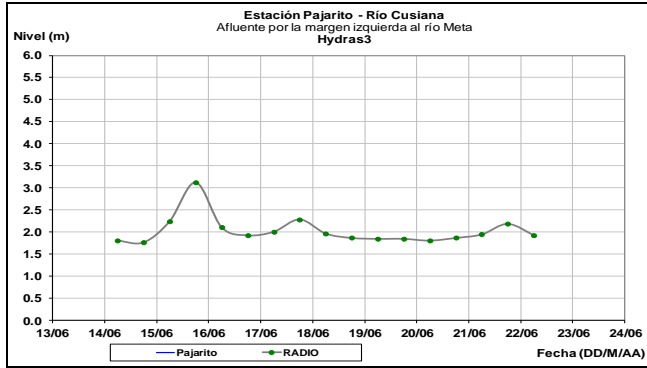
Debido a la persistencia de la lluvia en el piedemonte de Casanare los niveles de los ríos en este departamento se han incrementado significativamente. Debido a que se espera que las lluvias persistan el día de hoy y mañana se sugiere este nivel de alerta. El IDEAM mantiene el llamado de atención para que pobladores ribereños y autoridades locales y regionales de Gestión de Riesgo mantengan atento seguimiento al comportamiento de los niveles y tomen las medidas preventivas necesarias ante los impactos que puedan ocasionar dichos ascensos, tanto en el cauce principal de los ríos Cravo Norte y Casanare como en sus aportantes.

Río Guacavía

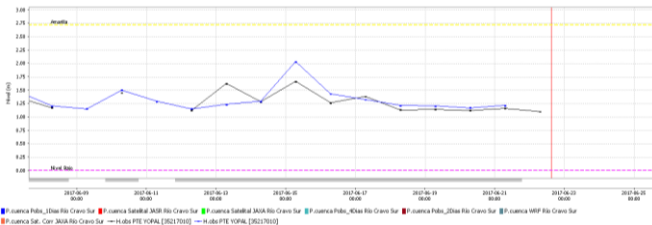


Niveles estables en tributarios del Meta: Rio Cusiana, Cravo Sur, Guacavia, Guayuriba.

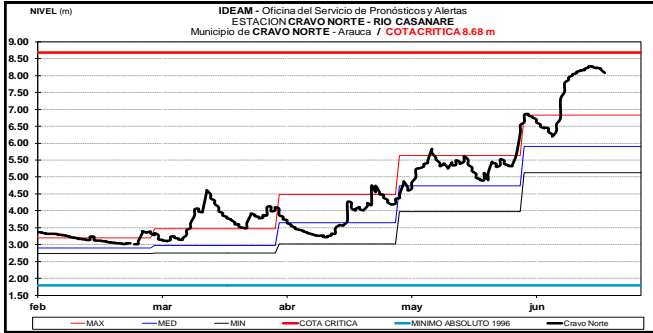
Rio Cusiana



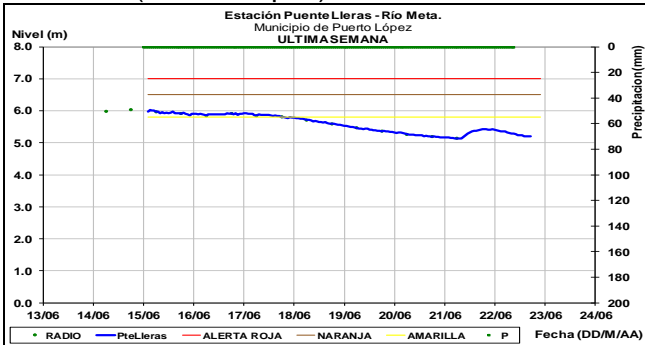
Rio Cravo sur



Rio Casanare

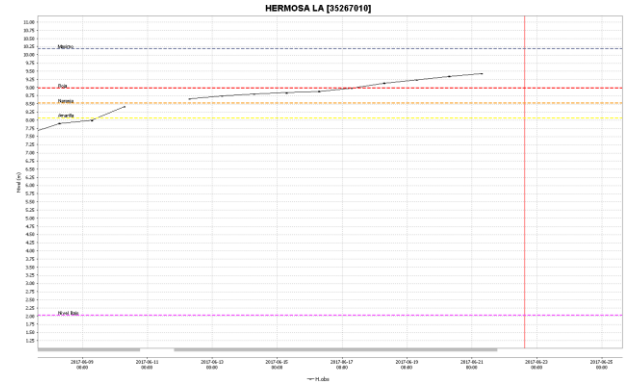


Río Meta (Puerto López)



ALERTA ROJA: CRECIENTE RÍO META (CUENCA MEDIA Y BAJA)

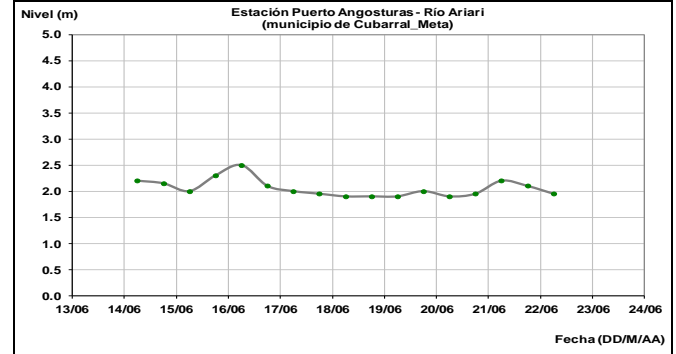
El río Meta a la altura de la Estación La Hermosa, en el Municipio de Paz de Ariporo presenta niveles que superan el umbral, por lo cual se recomienda estar atento al comportamiento del río.



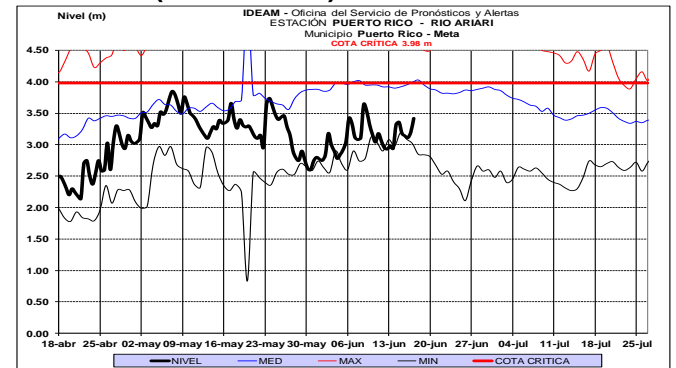
CUENCA DEL RÍO GUAVIARE

Continúan los niveles estables del río Guaviare a la altura de San José del Guaviare, Mapiripan y Mapiripana, al igual que en sus tributarios ríos Ariari, Guejar y Guayabero, aportantes de la cuenca alta del río Guaviare.

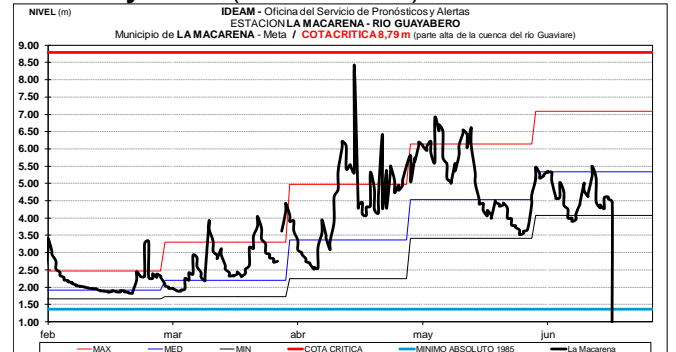
Río Ariari (Cubarral)



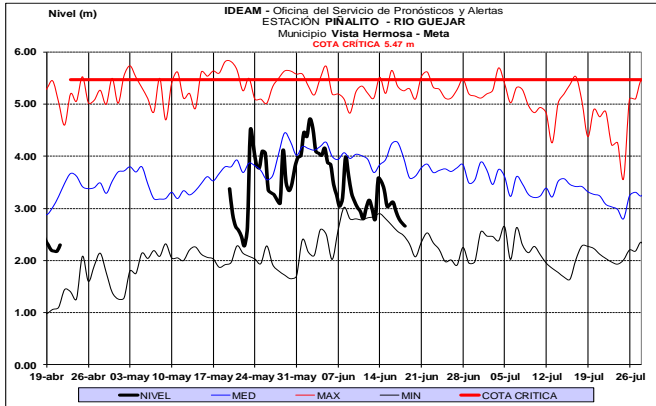
Río Ariari (Puerto Rico)



Río Guayabero (La Macarena)

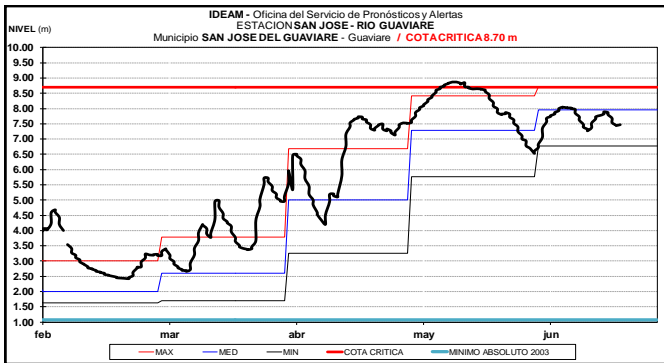


Río Güejar (San Juan de Arama), registra descenso en los niveles con valores en el rango de los promedios históricos bajos para este mes.



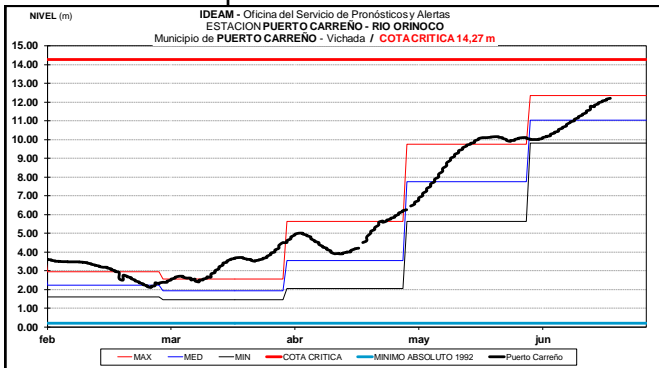
Río Guaviare

Se mantienen niveles en descenso a la altura de la estación San José del Guaviare.



CUENCA DEL RÍO ORINOCO

Se prevé continúe en ascenso el nivel del río Orinoco el cual es monitoreado a la altura del municipio de Puerto Carreño-Vichada, donde los valores se encuentran alrededor de los promedios históricos de la época.

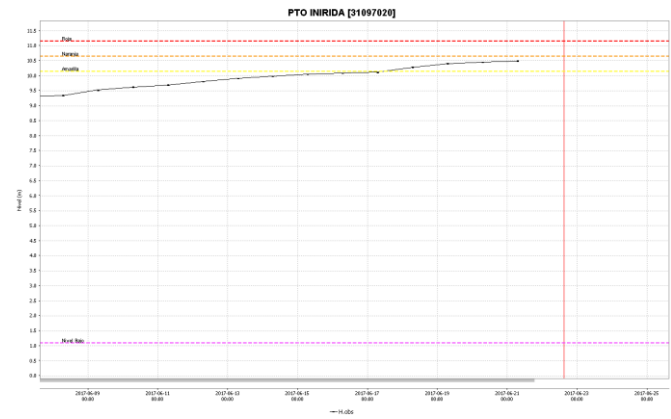
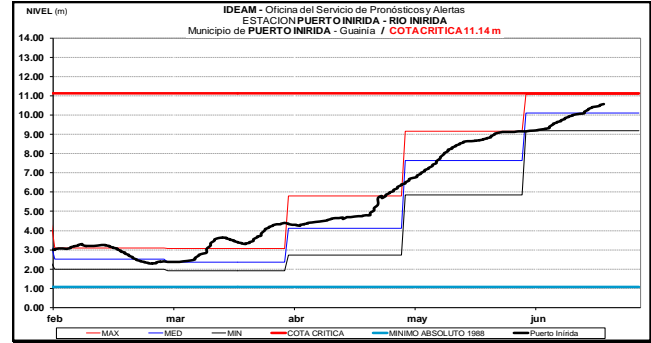


CUENCA DEL RIO INÍRIDA (CUENCA BAJA)

ALERTA AMARILLA: INCREMENTO EN EL NIVEL DEL RÍO INÍRIDA

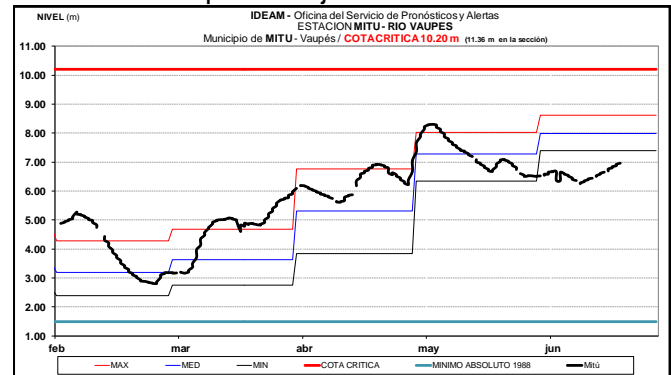
Continúa en ascenso en el nivel del río Inírida el cual es monitoreado a la altura del municipio de

Puerto Inírida-Guainía. Los valores actuales se encuentran alrededor de los promedios históricos de la época.



AREA HIDROGRÁFICA AMAZONAS RÍO VAUPÉS

El río Vaupés monitoreado a la altura de Mitú (Vaupés), muestra niveles en ascenso los cuales se encuentran por debajo de la cota crítica.

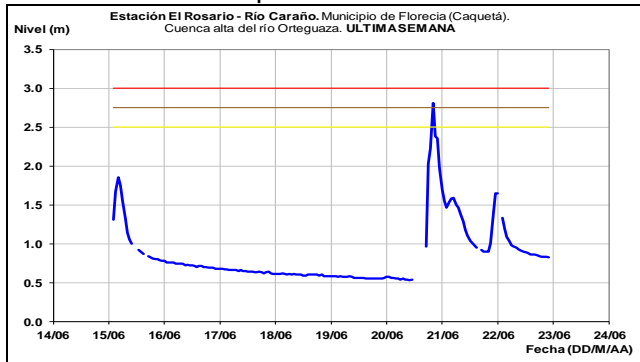


CUENCA RÍO CAQUETA

ALERTA AMARILLA: PROBABILIDAD DE CRECIENTES SÚBITAS EN LA PARTE ALTA DE LOS RÍOS CARAÑO, HACHA, LA QUEBRADA LA PERDIZ Y PIEDEMONTE CAQUETEÑO.

Se mantiene alerta amarilla ya que se prevé ocurrencia de lluvias sobre sectores de alto Caquetá las cuales podrán generar nuevos incrementos súbitos en ríos tales como el Caraño,

Hacha y la quebrada La Perdiz, las cuales atraviesan el municipio de Florencia.



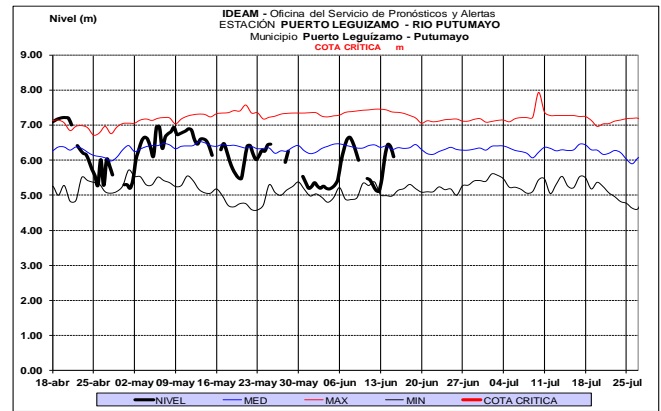
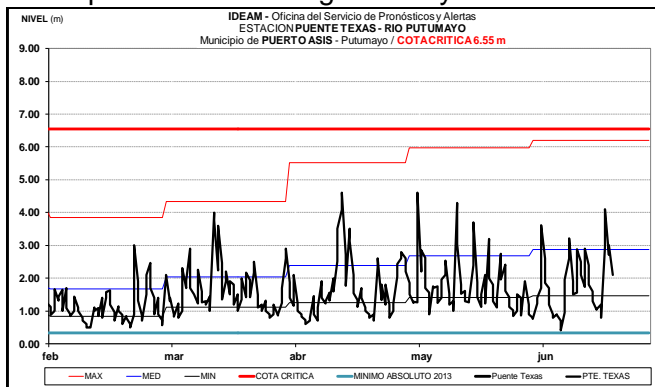
CUENCA RÍO PUTUMAYO

ALERTA NARANJA: CRECIENTES SÚBITAS EN LOS RÍOS MOCOA, SANGOYACO Y MULATO, UBICADOS EN LA PARTE ALTA DE LA CUENCA DEL RÍO CAQUETÁ.

Se mantiene alerta naranja ya que para los próximos días se prevén lluvias sobre sectores de las cuencas de los ríos Mulato, Sangoyaco y la quebrada la Taruca que confluyen en el río Mocoa (los cuales atraviesan la ciudad de Mocoa).

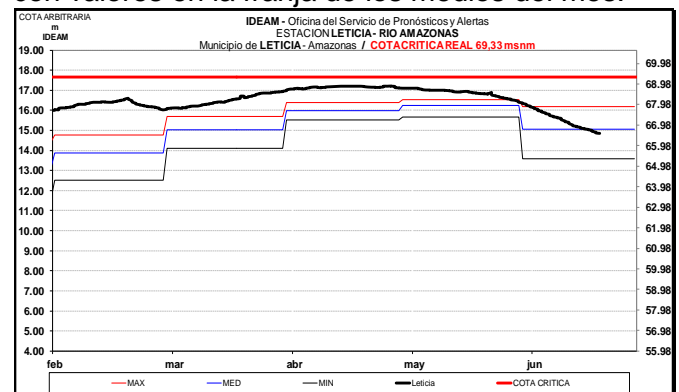
El IDEAM recomienda a las autoridades de Gestión del Riesgo Local y a la población en general permanezcan atentos al comportamiento y variación de los niveles en los ríos y quebradas que atraviesan el municipio de Mocoa.

Se prevén persistan las oscilaciones de carácter moderado en los niveles del río Putumayo, el cual es observado en las estaciones ubicadas en los municipios de Puerto Leguizamó y Puerto Asís.



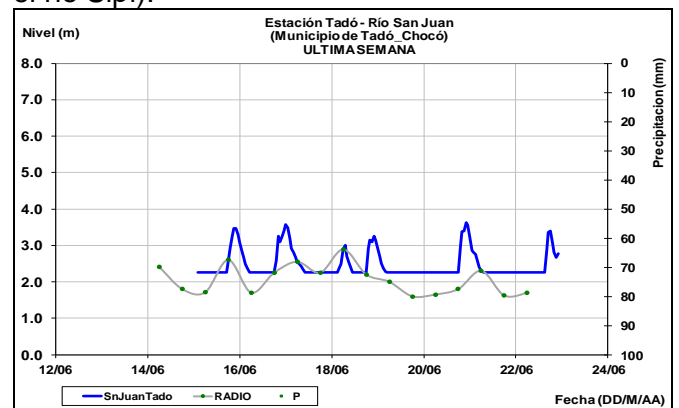
RÍO AMAZONAS

Se mantiene la tendencia de descenso paulatino y sostenido en el nivel del río Amazonas, el cual es monitoreado a la altura de la ciudad de Leticia, con valores en la franja de los medios del mes.



AREA HIDROGRÁFICA PACÍFICO CUENCA DEL RÍO SAN JUAN DE ATRATO

Se registran fluctuaciones de nivel en el río San Juan y algunos de sus ríos tributarios (entre ellos el río Sipí).

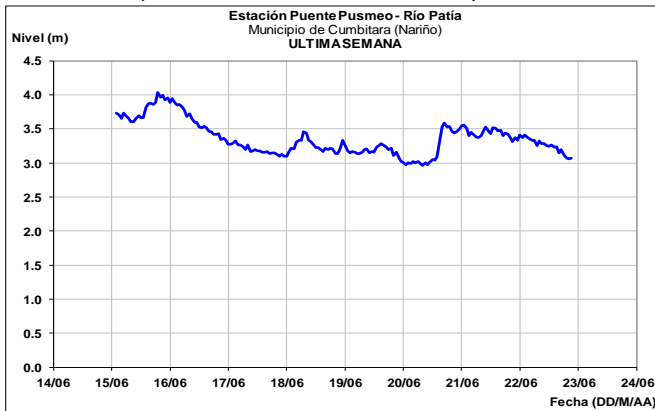


CUENCA DEL RÍO MIRA Y PATÍA

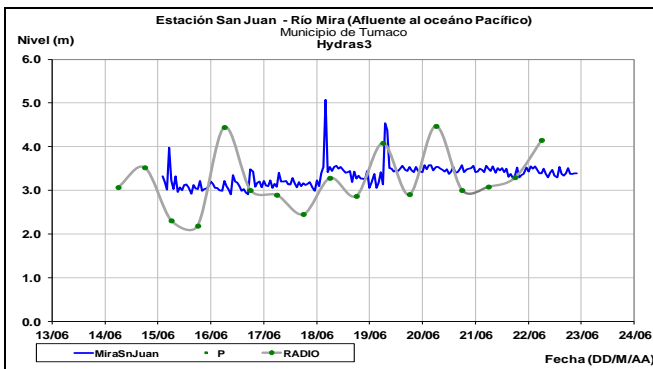
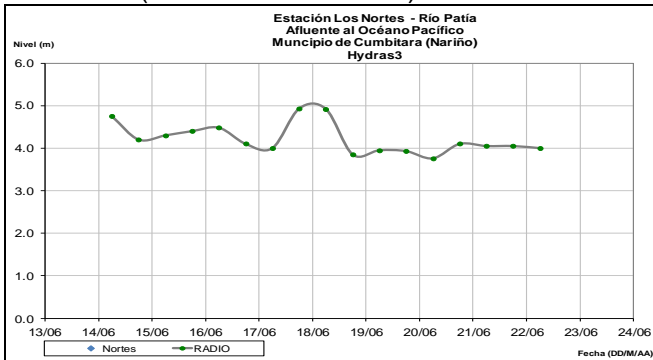
ALERTA AMARILLA: PROBABILIDAD DE INCREMENTO SÚBITO EN EL NIVEL DE LOS RÍOS MIRA Y PATÍA

Se mantiene la alerta amarilla debido a las lluvias presentadas y las que se prevén ocurran en los próximos dos días en el centro y occidente de Nariño las cuales pueden generar incrementos súbitos en el nivel de los ríos Mira y Patía. El IDEAM recomienda a la ciudadanía estar atentos al comportamiento del nivel especialmente en algunos sectores bajos del cauce principal del río Mira y Patía.

Río Patía (estación Puente Pusmeo)



Río Patía (estación Los Nortes)



ALERTA ROJA. PARA TOMAR ACCIÓN Advierte a los sistemas de prevención y atención de desastres sobre la amenaza que puede ocasionar un fenómeno con efectos adversos sobre la población, el cual requiere la atención inmediata por parte de la población y de los cuerpos de atención y socorro. Se emite una alerta sólo cuando la identificación de un evento extraordinario indique la probabilidad de amenaza inminente y cuando la gravedad del fenómeno implique la movilización de personas y equipos, interrumpiendo el normal desarrollo de sus actividades cotidianas.

ALERTA NARANJA PARA PREPARARSE Indica la presencia de un fenómeno. No implica amenaza inmediata y como tanto es catalogado como un mensaje para informarse y prepararse. El aviso implica vigilancia continua ya que las condiciones son propicias para el desarrollo de un fenómeno, sin que se requiera permanecer alerta.

ALERTA AMARILLA. PARA INFORMARSE Es un mensaje oficial por el cual se difunde información. Por lo regular se refiere a eventos observados, registrados o pronosticados y puede contener algunos elementos de pronóstico a manera de orientación. Por sus características pretéritas y futuras difiere del aviso y de la alerta, y por lo general no está encaminado a alertar sino a informar.

CONDICIONES NORMALES La información que se suministra se encuentra dentro de los rangos normales.

Director General
OMAR FRANCO TORRES

Jefe Oficina del Servicio de Pronósticos y Alertas
CHRISTIAN FELIPE EUSCATEGUI COLLAZOS

Hidrólogo de turno:
Sergio Armando BARBOSA

Correo electrónico: alertasideam@gmail.com
Calle 25 D No. 96 B-70. Bogotá D. C.
Teléfono: PBX 3527160 - Ext. 1330-1334-1335-1336