



# INFORME HIDROLÓGICO DIARIO N° 178

Bogotá D.C., Martes 27 de junio de 2017  
Hora de actualización 11:50 p.m.

Observación: el presente informe puede ser corregido y/o actualizado en el futuro. No representa una certificación oficial del IDEAM

**ALERTA ROJA. PARA TOMAR ACCIÓN**

**ALERTA NARANJA. PARA PREPARARSE**

**ALERTA AMARILLA. PARA INFORMARSE**

De acuerdo con la información registrada en las estaciones automáticas en tiempo real y los reportes telefónicos para los ríos en los cuales se cuenta con infraestructura de observación, se describe el estado de los niveles de los ríos en las principales cuencas del territorio nacional. Es importante resaltar que los datos de los niveles de los ríos, registrados diariamente por el IDEAM, corresponden al nivel del agua del río registrado en los limnímetros (miras ubicadas en una de las márgenes del río).

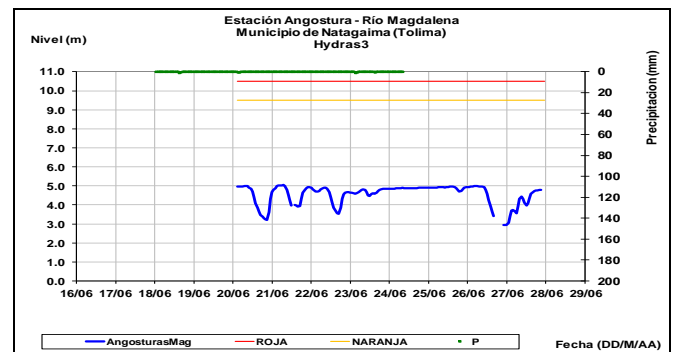
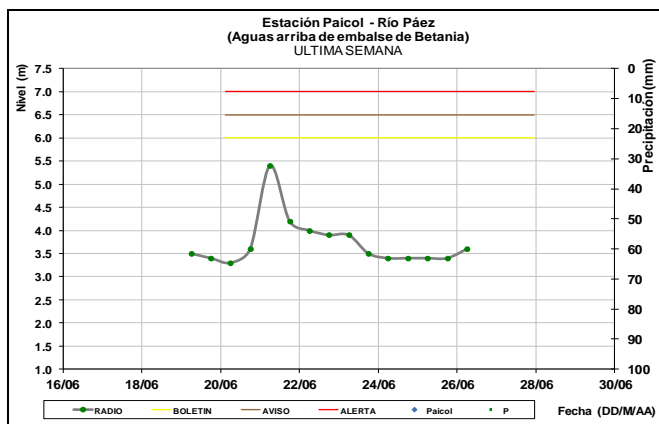
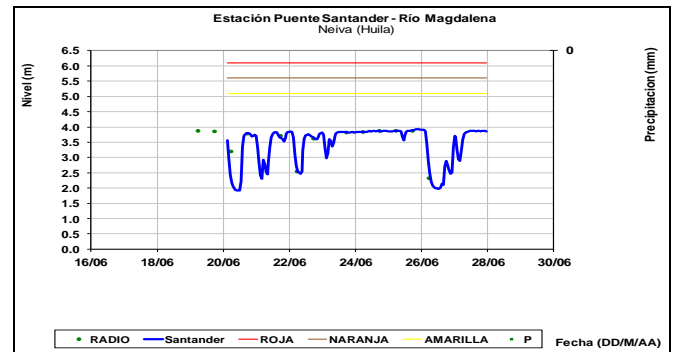
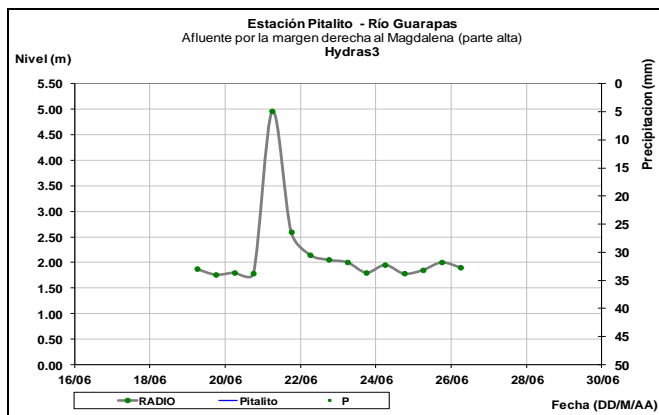
## ÁREA HIDROGRÁFICA MAGDALENA-CAUCA

### CUENCA DEL RÍO MAGDALENA

#### CUENCA ALTA

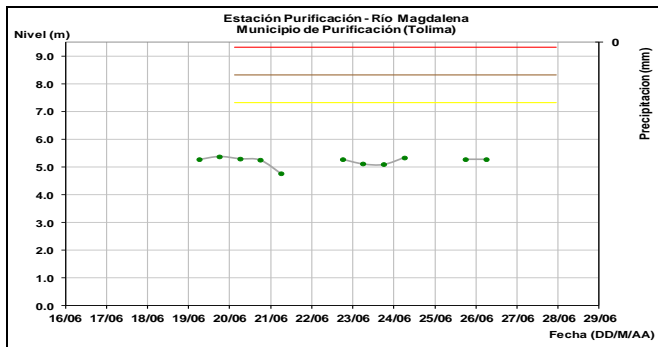
Los niveles en los ríos Guarapas en Pitalito y Páez a la altura de la estación Paicol presentan estabilidad con fluctuaciones leves.

Purificación y Honda en Tolima, Nariño y Puerto Salgar en Cundinamarca, como producto de los cambios en niveles generados por la operación del Embalse de Betania.

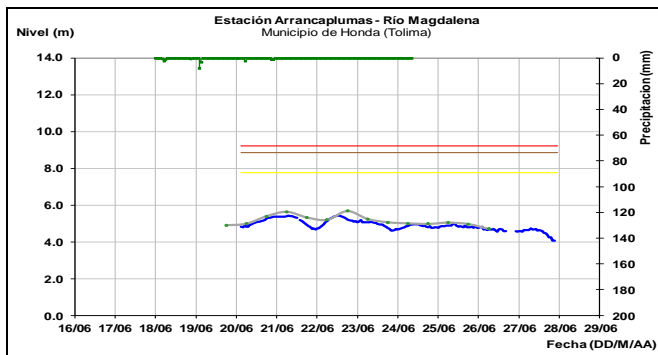
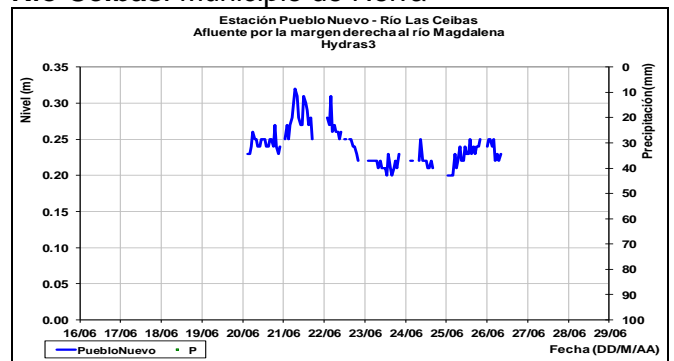


Leves fluctuaciones en los niveles del río Magdalena a la altura de Purificación, Arrancaplumas, Nariño y Puerto Salgar, se espera aumento de nivel aguas abajo como consecuencia de la operación del embalse de Betania, que se refleja en la estación de Puente Santander.

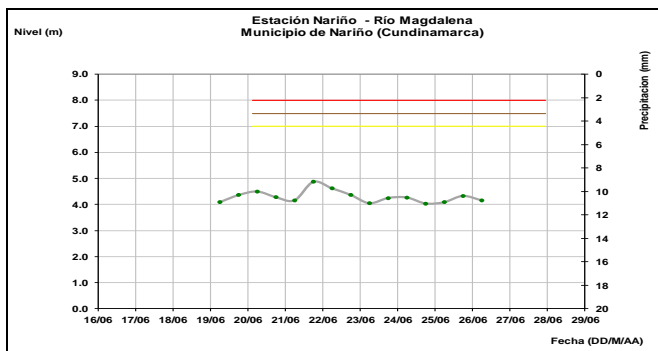
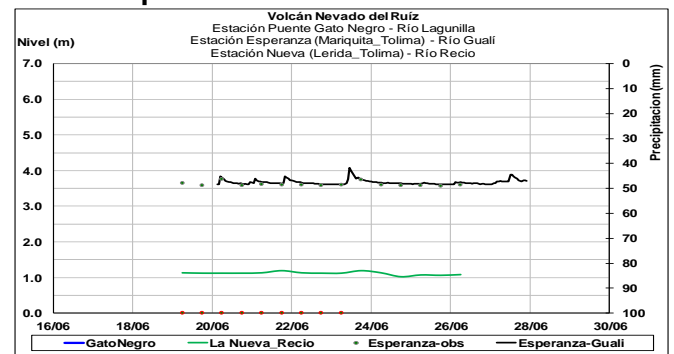
El río Magdalena en la estación de Puente Santander registra aumento en el nivel. Lo anterior deberá reflejarse en el comportamiento de las estaciones aguas abajo como Angosturas,



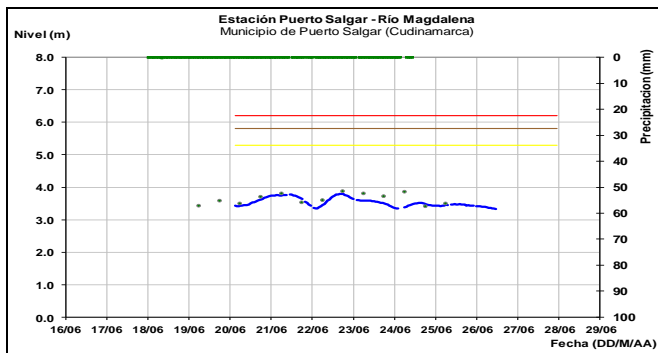
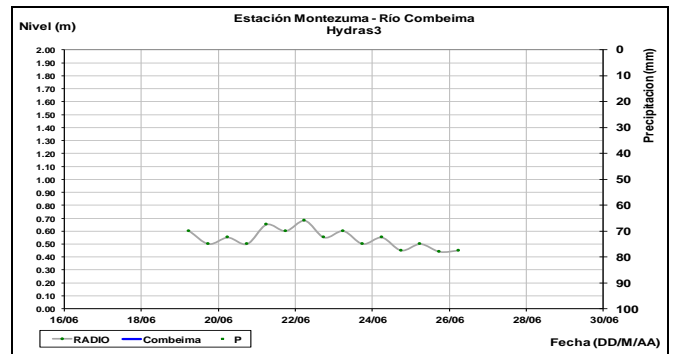
### Río Ceibas. Municipio de Neiva



### Ríos Parque Natural los Nevados

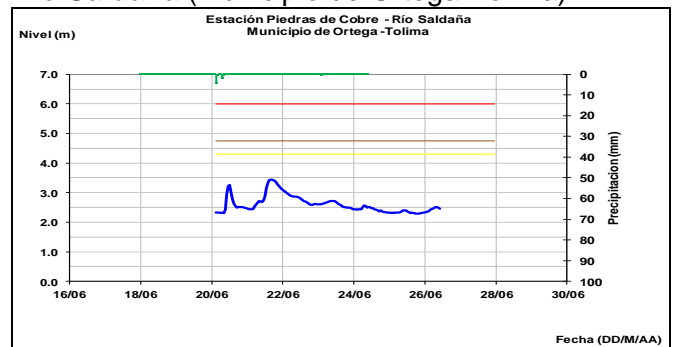


### Río Combeima



El río Saldaña presenta tendencia estable en los niveles durante las últimas horas, a la altura de la estación de Piedras de Cobre en el municipio de Ortega (Tolima).

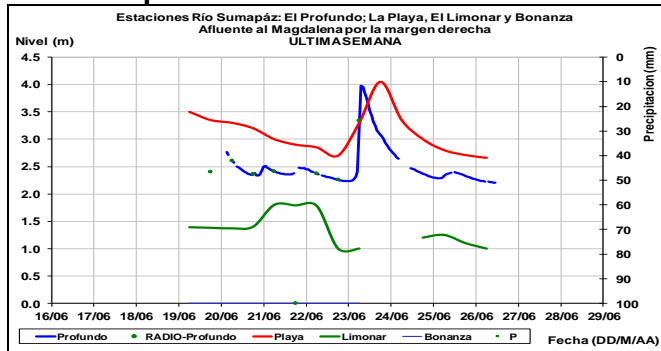
### Río Saldaña (municipio de Ortega-Tolima)



**Afluentes en el sector:** No se descartan leves variaciones en los niveles de los ríos de este sector como La Ceibas, Lagunilla, Recio, Gualí y Combeima.

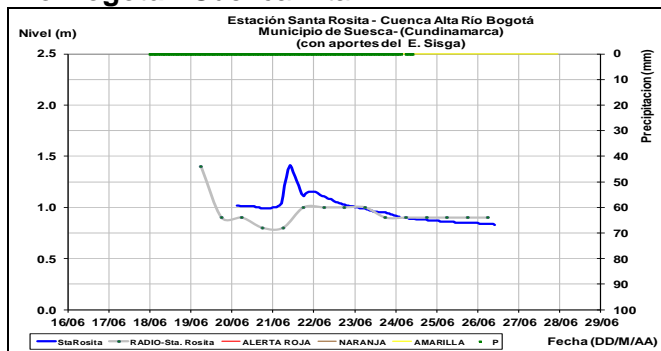
Niveles con tendencia descendente en el Río Sumapáz, según el registro de las estaciones El Profundo, La Playa y el Limonar ubicada sobre esta corriente.

### Río Sumapáz



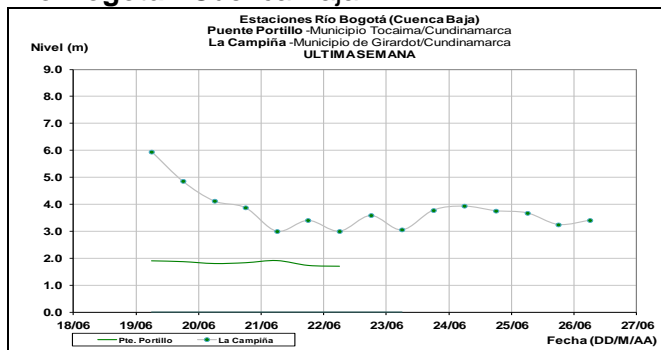
Se presenta tendencia al descenso en el nivel del río Bogotá, en la estación de Santa Rosita ubicada en el municipio de Suesca.

### Río Bogotá - Cuenca Alta



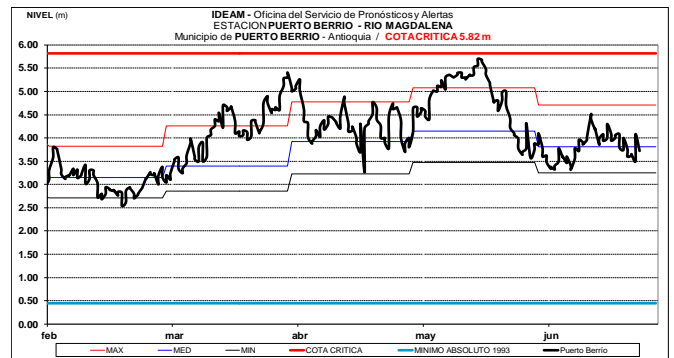
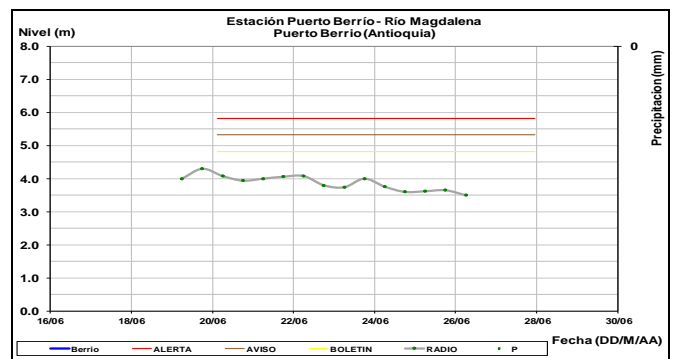
Tendencia estable en los niveles de la estación Puente Portillo, en el municipio de Tocaima-Cundinamarca.

### Río Bogotá - Cuenca Baja



### CUENCA MEDIA

Se espera continúen las leves fluctuaciones con tendencia descendente en el río Magdalena en la estación Puerto Berrio.

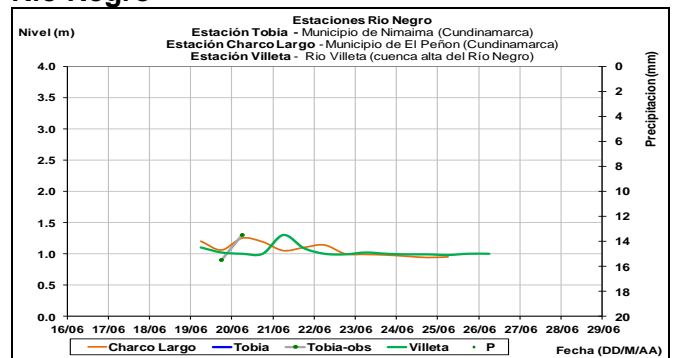


**Afluentes en el sector:** Se presentan oscilaciones de carácter ligero en los niveles de los ríos Negro, La Miel y Nare.

### ALERTA AMARILLA: PROBABILIDAD DE INCREMENTOS EN LOS NIVELES DE LOS RÍOS DE CUNDINAMARCA

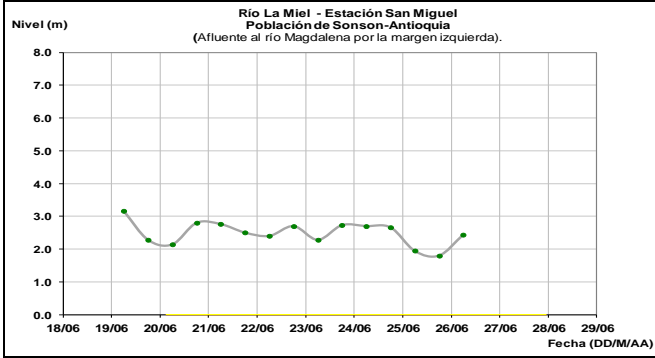
Se mantiene la alerta para los ríos de Cundinamarca y sus afluentes, Negro, Minero, Neusa, entre otros; debido a precipitaciones registradas en los últimos días y los pronósticos para el día de hoy. Se recomienda estar atentos al comportamiento en los niveles de estos ríos.

### Río Negro

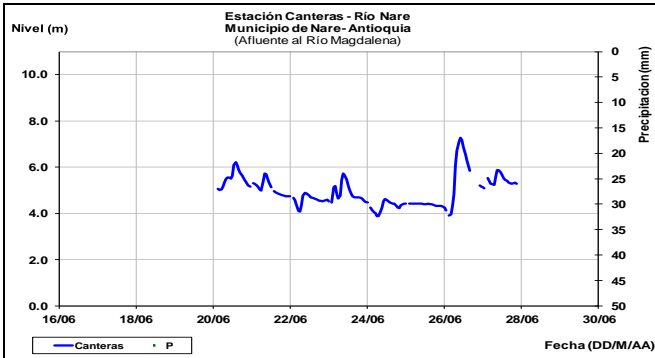


Se registra estabilidad en los niveles en las estaciones San Miguel sobre el Río La Miel y en la estación Canteras sobre el Río Nare corrientes influenciadas por la operación de embalses ubicados agua a arriba.

## Río La Miel



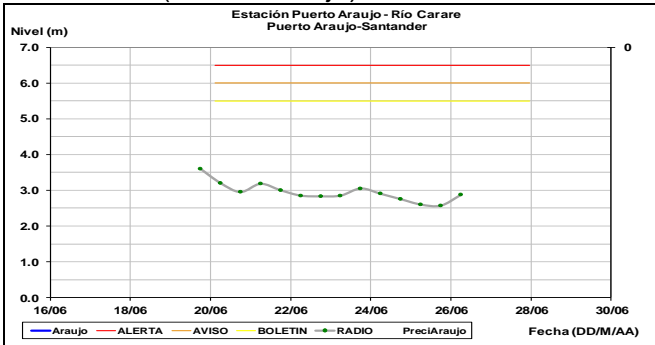
## Río La Nare



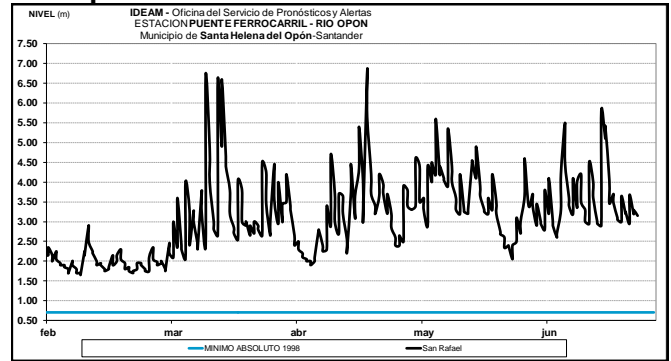
**ALERTA AMARILLA:** PROBABILIDAD DE INCREMENTOS SUBITOS EN LOS RÍOS LEBRIJA, CARARE, SUAREZ Y OPÓN.

Se mantiene esta alerta dada la probabilidad de ocurrencia de precipitaciones en el departamento de Santander y Boyacá, las cuales podrán generar incrementos importantes en las cuencas de los ríos Lebrija (Frio y de Oro), Carare, Opón. El IDEAM recomienda especial atención tanto a pobladores como a autoridades locales y regionales de Gestión del Riesgo para que estén atentos al comportamiento de los niveles de estos ríos y sus afluentes.

## Río Carare (Puerto Araujo)

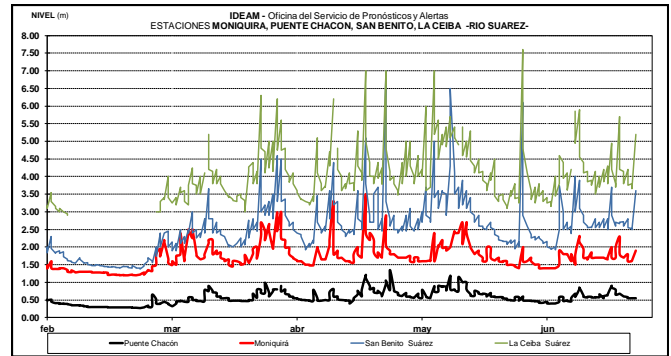


## Río Opón

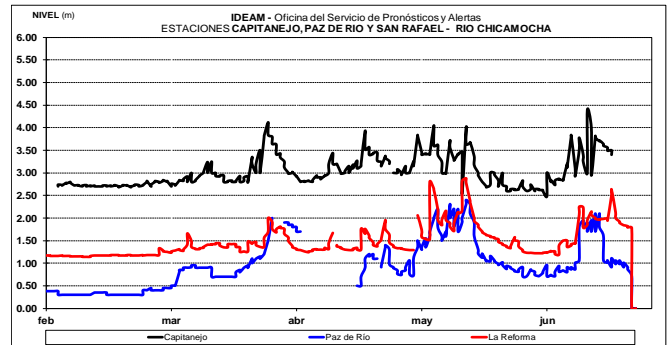


Se presentan variaciones en los niveles de los ríos Suárez y Chicamocha.

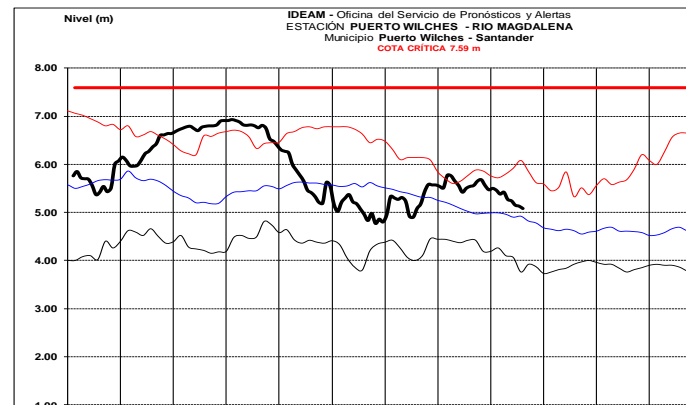
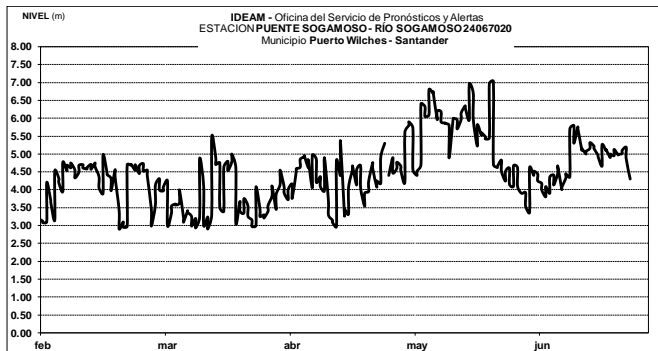
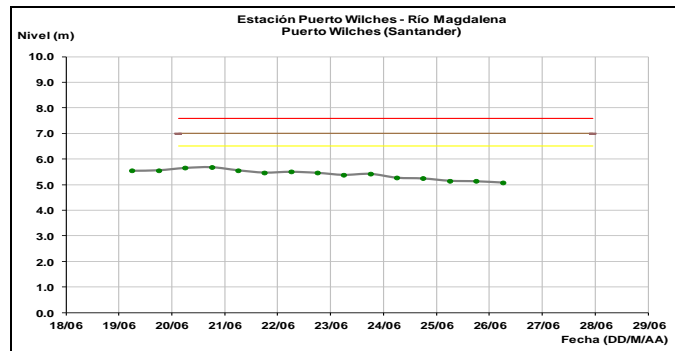
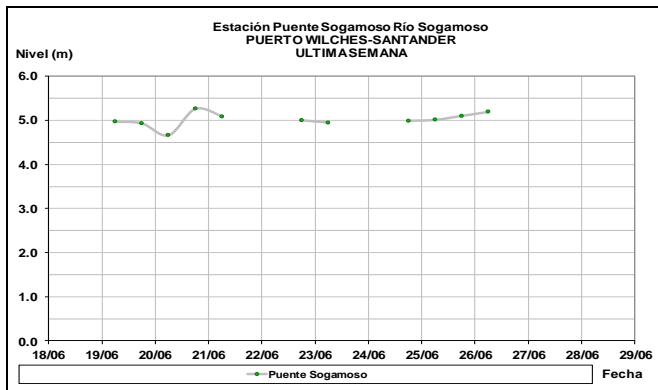
## Río Suarez



## Río Chicamocha

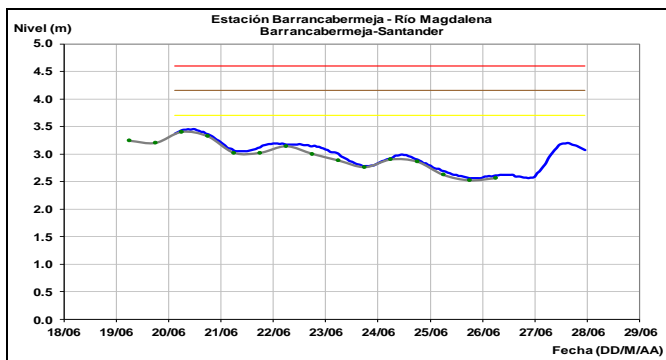


A la altura de la estación Puente Sogamoso, el río Sogamoso mantiene las oscilaciones producto de la operación el embalse de Topocoro (Hidrosogamoso).

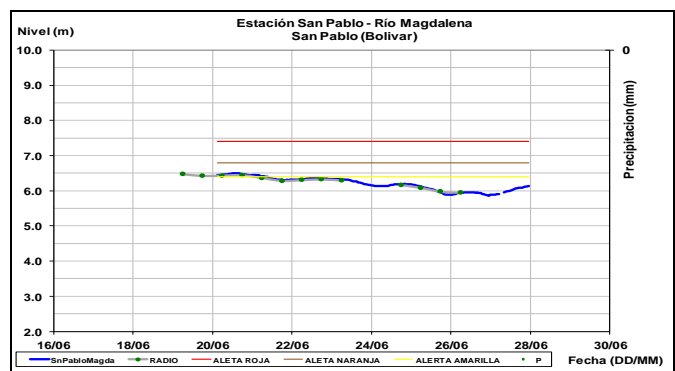
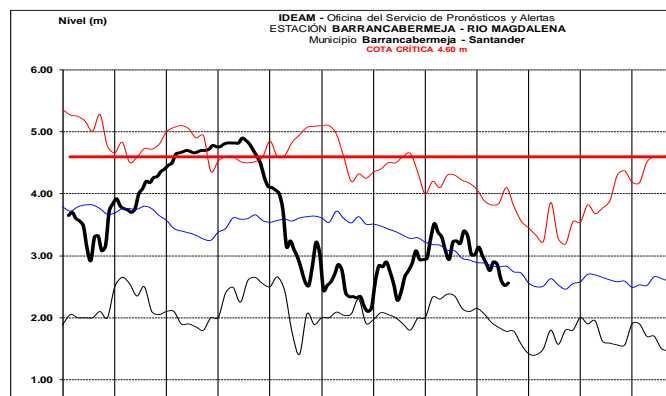


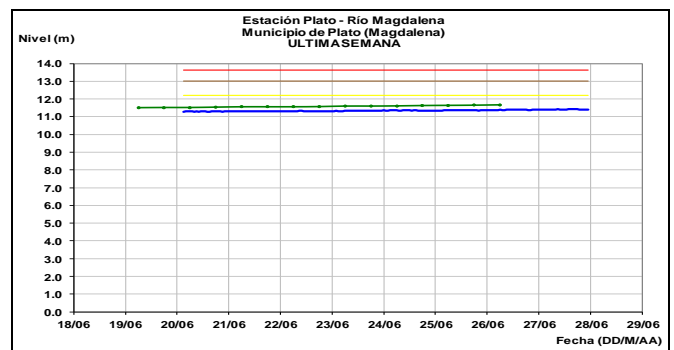
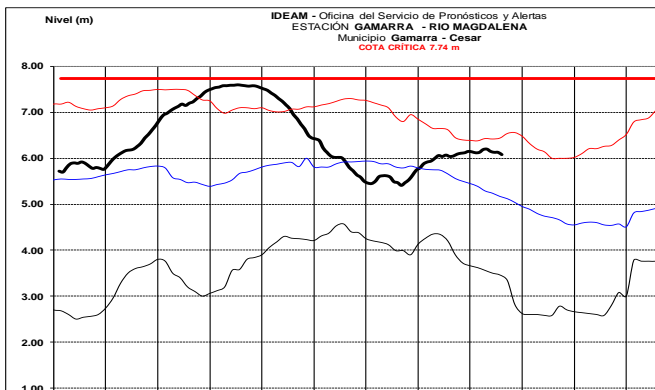
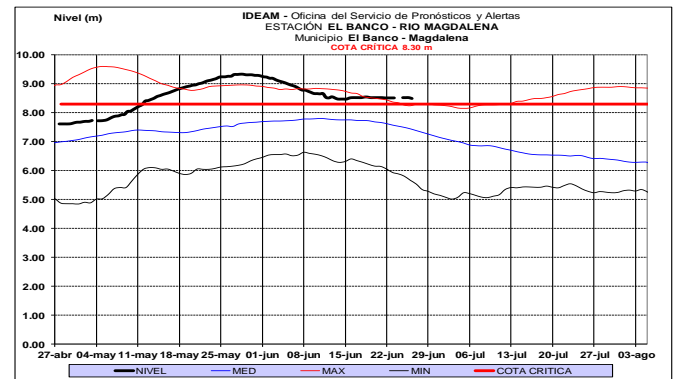
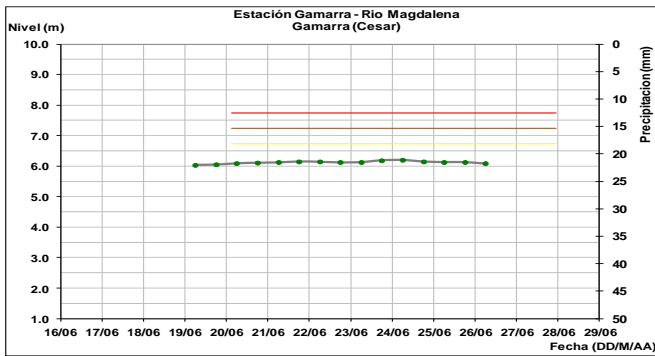
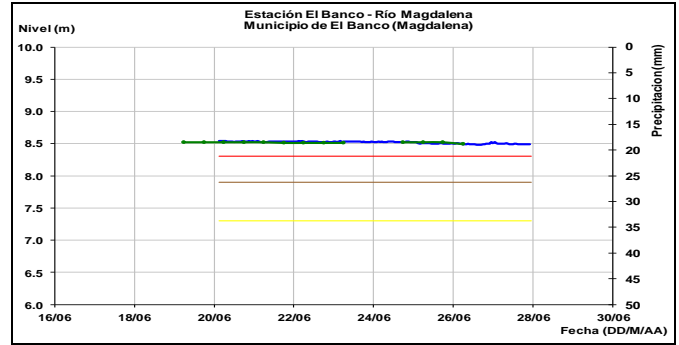
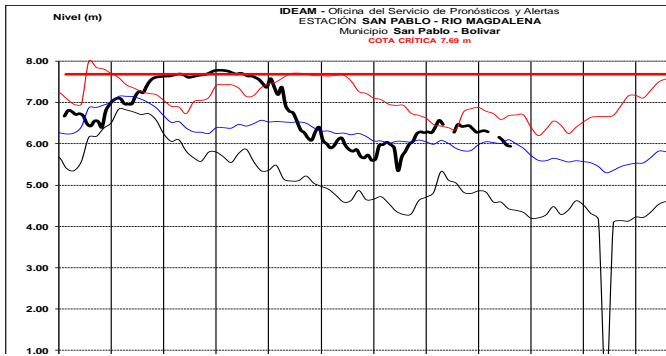
Leve descenso en los niveles del río Magdalena durante las últimas horas a la altura de Barrancabermeja y Puerto Wilches, con valores cercanos a los promedios históricos de la época.

**ALERTA AMARILLA:** INCREMENTO EN EL NIVEL DEL RÍO MAGDALENA A LA ALTURA DEL MUNICIPIO DE SAN PABLO (BOLIVAR) Y SITIO NUEVO EN EL MUNICIPIO DE PUERTO WILCHES (SANTANDER)



Actualmente el nivel del río Magdalena registra leves variaciones en los niveles dentro de un rango estable a la altura de los municipios de San Pablo (Bolívar) y Puerto Wilches (Santander), se mantiene esta alerta dado que presenta valores en el rango de altos históricos para la época.

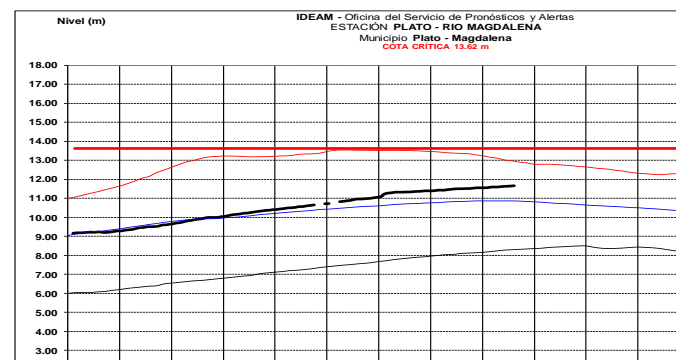


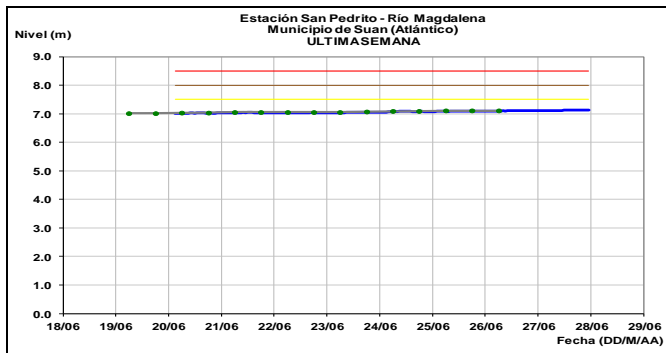


**CUENCA BAJA**

**ALERTA ROJA: NIVELES ALTOS EN EL RIO MAGDALENA SECTOR EL BANCO (MAGDALENA).**

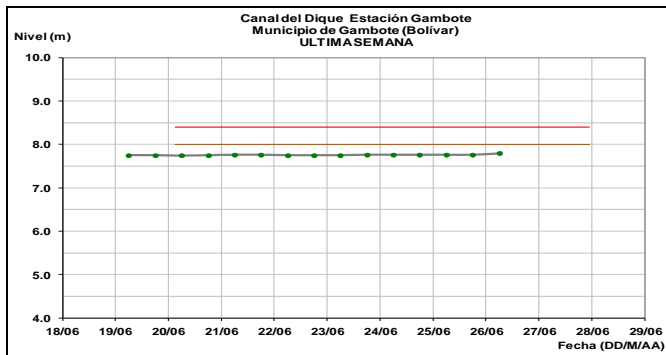
Se mantiene la alerta roja dado que los niveles del río Magdalena a la altura del Banco continúan por encima de la cota crítica de desbordamiento. Se destaca que los aportantes al río Magdalena en el sector entre Puerto Berrio y el Banco han presentado ascensos moderados debido a las precipitaciones presentadas en días anteriores en los departamentos de Santander, Norte de Santander y Antioquia. Se prevé que se mantengan los niveles altos en el río Magdalena en este sector.





### ALERTA NARANJA: NIVELES ALTOS EN EL CANAL DEL DIQUE

Se mantienen altos los niveles a la altura de la estación Gambote en el municipio de Arjona Bolívar, los cuales podrían estar afectando las márgenes del canal del Dique, similar tendencia se registra en la Ciénaga de Machado, Ciénaga del Jobo y embalse de El Guájaro.

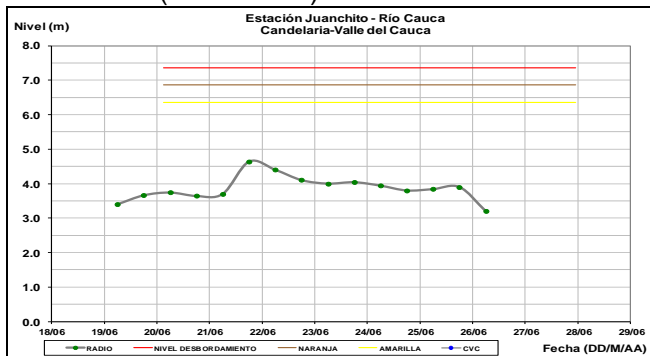


## CUENCA DEL RIO CAUCA

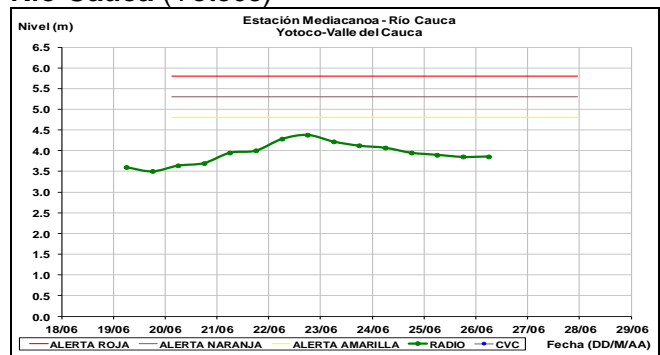
### CUENCA ALTA

El río Cauca, a la altura de las estaciones Juanchito, Mediacanoa, La Victoria (Valle del Cauca) y La Virginia (Risaralda), reporta tendencia al descenso en los niveles.

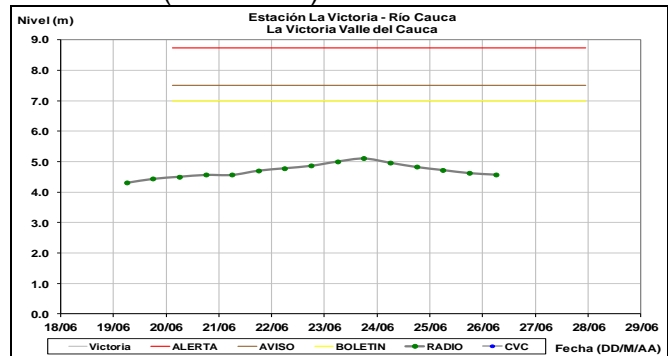
### Río Cauca (Candelaria)



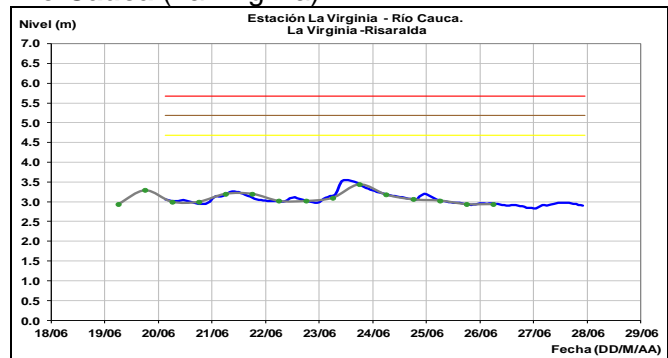
### Río Cauca (Yotoco)



### Río Cauca (La Victoria)



### Río Cauca (La Virginia)



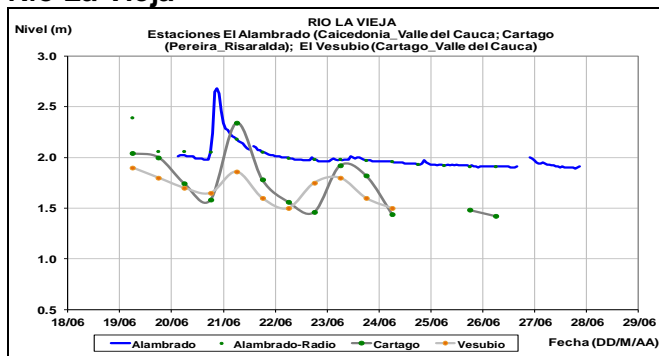
Se presenta estabilidad en el nivel del río la Vieja a la altura de la estación Cartago y en la estación El Vesubio.

### ALERTA AMARILLA: SE PREVÉ CRECIENTES SÚBITAS EN LOS RÍOS DEL EJE CAFETERO

Se mantiene la Alerta Amarilla debido a las precipitaciones que se han presentado en esta región, en especial en el Departamento de Caldas, en la cuenca del río Chinchiná, es probable que se presente crecientes súbitas especialmente en los ríos Arma (municipio de Aguadas, Caldas), río Samaná (municipio de Samaná-Caldas) y río La Miel (municipio de Marquetalia-Caldas); igualmente, se pueden registrar incrementos importantes en los niveles de los ríos Chinchiná (municipio de Palestina-Caldas), Risaralda

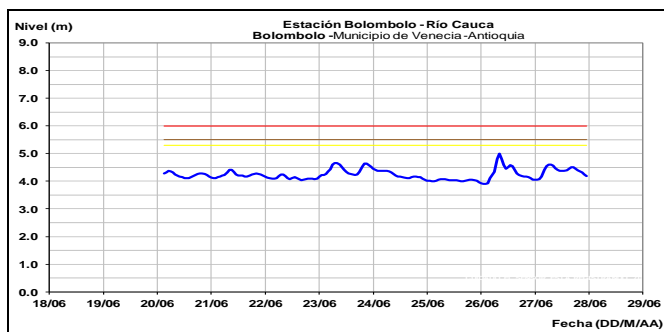
(municipio de Belalcazar-Caldas), en los ríos y quebradas que atraviesan la zona urbana del municipio de Manizales (Quebrada Manizales, río Chinchiná, quebrada Guamo), río Otún (municipio de Dos Quebradas y la ciudad de Pereira, Risaralda), La Vieja (municipio de Caicedonia, Valle del Cauca), Mapa (municipio de Apia, Risaralda). El IDEAM recomienda a los pobladores de las zonas ribereñas bajas estar atentos al comportamiento de estos ríos dado que se pronostica persistan las lluvias durante los próximos días en la región.

### Río La Vieja

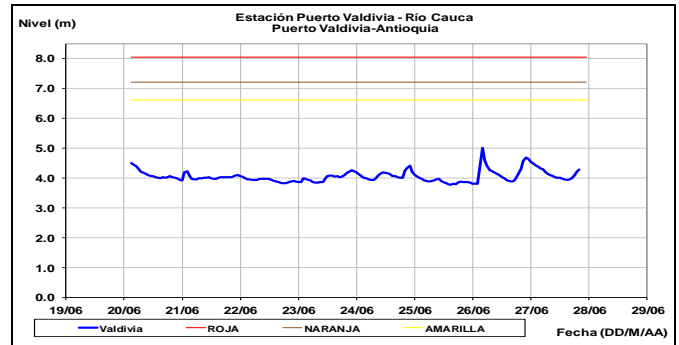


### CUENCA MEDIA-BAJA

Descenso en los niveles del río Cauca, a la altura de la estación Bolombolo en el municipio de Venecia- Antioquia, originados por las precipitaciones en las cuencas de los principales aportantes al Cauca en esta zona.



Variación en los niveles presenta el río Cauca, en la estación Puerto Valdivia con tendencia al ascenso.



### CUENCA BAJA

#### ALERTA NARANJA: NIVELES ALTOS EN EL RÍO NECHÍ Y SUS AFLUENTES

Se mantiene esta alerta dadas las precipitaciones registradas en días anteriores en la cuenca media y baja del río Nechí, por lo que los niveles del río podrían aumentar a la altura del municipio de Zaragoza hasta su afluencia en el río Cauca. La alerta incluye probabilidad de incrementos súbitos en los tributarios como el río Grande, Anorí y Bagre. Se recomienda a los pobladores de la zona estar atentos a los incrementos del nivel del río Nechí y sus principales afluentes.

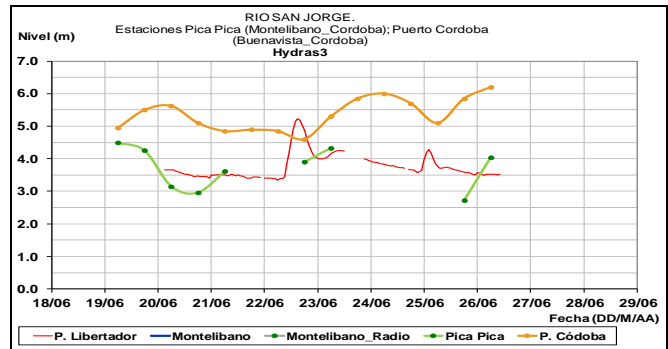
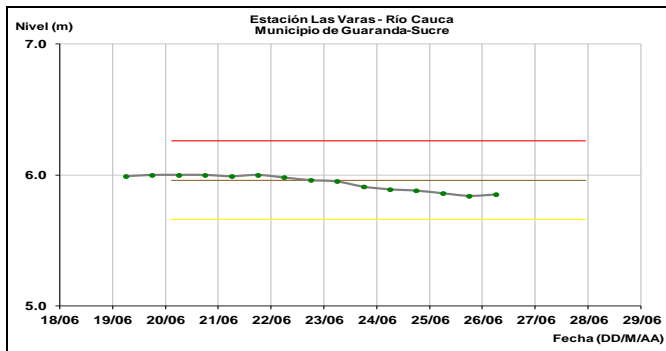
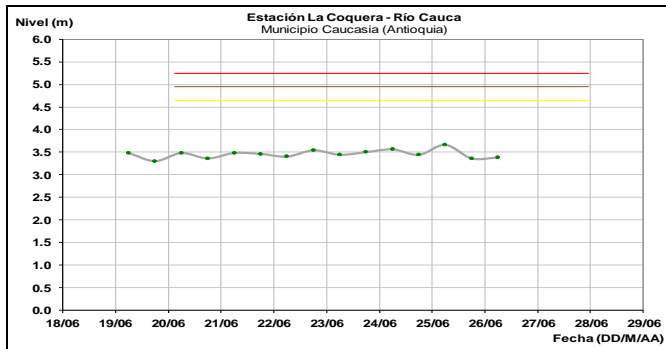
#### ALERTA NARANJA: PROBABILIDAD DE CRECIENTES SÚBITAS EN LOS RÍOS DE MONTAÑA DEL DEPARTAMENTO DE ANTIOQUIA.

Se mantiene esta alerta dado que se pronostica persistan las precipitaciones de variada intensidad durante los próximos días en el departamento de Antioquia, las cuales puede generar crecientes súbitas en los ríos de las dos vertientes de la cordillera occidental y en la vertiente occidental de la cordillera central. Se recomienda especial atención al comportamiento en los niveles de los ríos Taraza, Man, Porce, Nare, San Juan y La quebrada La Liboriana y sus afluentes.

#### ALERTA ROJA: NIVELES ALTOS EN EL RÍO CAUCA EN EL MUNICIPIO DE GUARANDA

Se mantiene la alerta roja debido a los niveles altos del río Cauca en la estación las Varas y las precipitaciones ocurridas en las últimas horas, con valores por encima de la cota de afectación en particular en el sector comprendido entre los municipios de Guaranda (Sucre), Achí y Pinillos (Bolívar), producto de las lluvias registradas en la cuenca alta y media. Sin embargo, se espera que la tendencia de descenso se mantenga durante los siguientes días. Se recomienda a los pobladores de la zona estar atentos a los incrementos del nivel de río Cauca.



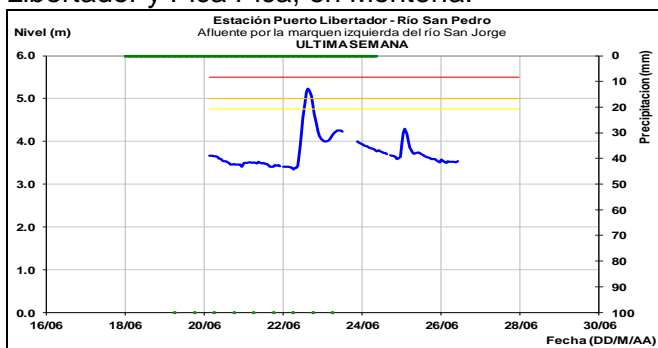


## CUENCA DEL RÍO SAN JORGE Y REGIÓN DE LA MOJANA

**ALERTA NARANJA:** PROBABILIDAD DE INCREMENTOS SUBITOS DE NIVEL RIO SAN JORGE

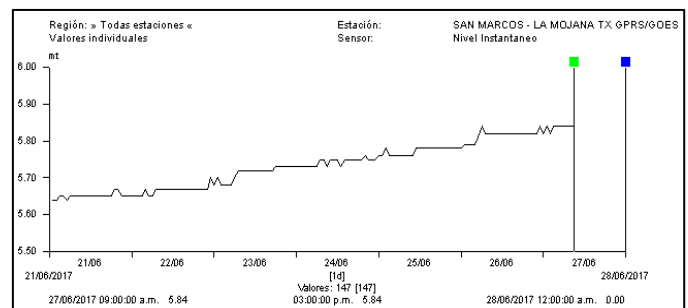
Se mantiene esta alerta para la cuenca del río San Jorge, dado que se prevé incrementos súbitos en el nivel del río San Jorge y sus afluentes especialmente el río San Pedro, producto de la saturación del suelo en la parte alta y media de la cuenca y por la probabilidad que persistan las lluvias de variada intensidad en sectores de la cuenca aportante. Se alerta a las poblaciones ribereñas del río San Jorge y sus principales afluentes, estar atentos al comportamiento de los niveles debido a las condiciones presentadas y los pronósticos de precipitación para los próximos días.

Variaciones en el nivel del río San Pedro y San Jorge a la altura de las estaciones Puerto Libertador y Pica Pica, en Montería.



## Región de la Mojana

Tendencia estable presenta la ciénaga de San Marcos en las últimas horas, como consecuencia de las precipitaciones que se han presentado en las cuencas aportantes se ha presentado ascenso en el nivel.



## AREA HIDROGRÁFICA CARIBE RIOS GOLFO DE URABA

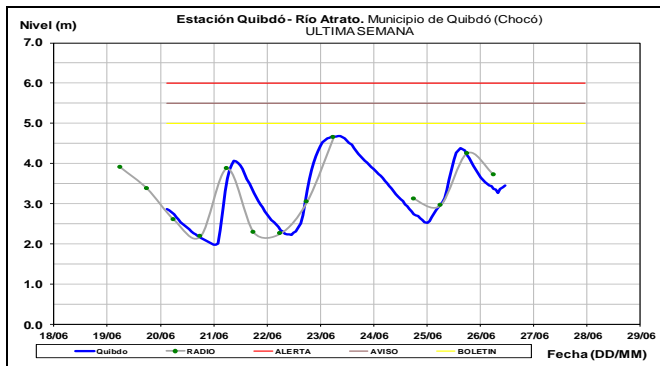
**ALERTA NARANJA:** PROBABILIDAD DE OCURRENCIA DE CRECIENTES SÚBITAS EN LOS RÍOS QUE DESEMBOCAN EN EL GOLFO DE URABÁ.

Se mantiene alerta amarilla dado que no se descarta la ocurrencia de crecientes súbitas de carácter moderado en los ríos Mulatos, Chigorodó, Carepa, Apartadó, Unguia, Tolo Tanela Vijagüal, Zungo, Grande, Tíe, Caimán Viejo y Caimán Nuevo, Guadualito, Currulao y Turbo. El IDEAM mantiene la recomendación a la población asentada a lo largo de las corrientes de esta zona, especialmente en los municipios de Apartadó, Turbo, Chigorodó, Carepa y San Pedro de Urabá, dado que se pronostica persistan las lluvias durante los próximos días en la región.

## CUENCA DEL RÍO ATRATO

### ALERTA AMARILLA: CRECIENTES SÚBITAS EN EL RÍO ATRATO.

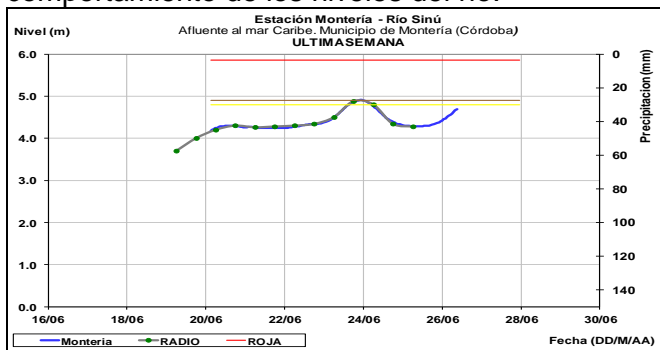
Se mantiene alerta debido a los continuos incremento súbitos que se han registrado en el nivel del río Atrato a la altura de Quibdó (Chocó). Además dada la probabilidad que persistan las lluvias de variada intensidad durante los próximos días en las cuencas aportantes, se pueden presentar nuevos incrementos en los niveles de los afluentes en la cuenca alta y media, especialmente en el río Capa, Murri y Sucio.



## CUENCA DEL RÍO SINÚ

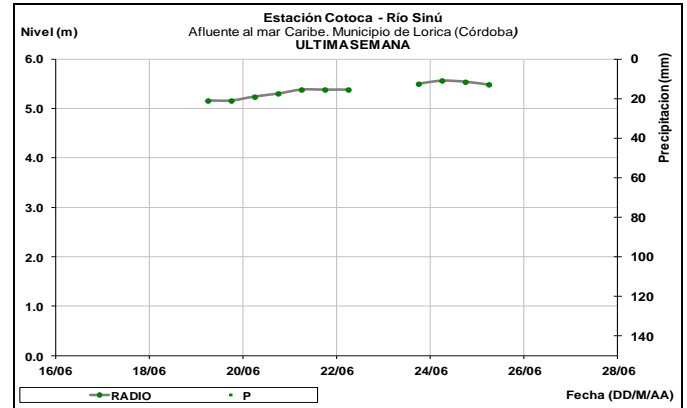
### ALERTA NARANJA: PROBABILIDAD DE AUMENTOS DE NIVEL EN EL RÍO SINÚ

Se mantiene esta alerta debido a la probabilidad de aumentos de nivel en el río Sinú, que podrían superar las cotas de afectación, desencadenando eventualmente desbordamientos en la cuenca media y baja, según lo reportado en la estación Cotocá Abajo, en el municipio de Lorica (Córdoba). Se recomienda a los pobladores ribereños estar atentos y prestar atención al comportamiento de los niveles del río.



En la cuenca baja del río se observan la tendencia de descenso, se espera la respuesta a las precipitaciones registradas en la zona no regulada, por lo que se alerta a las poblaciones

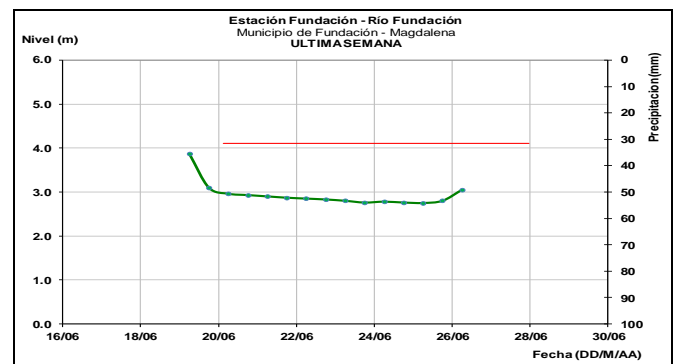
ribereñas asentadas en la cuenca baja del río Sinú como son Lorica y San Bernardo del Viento.

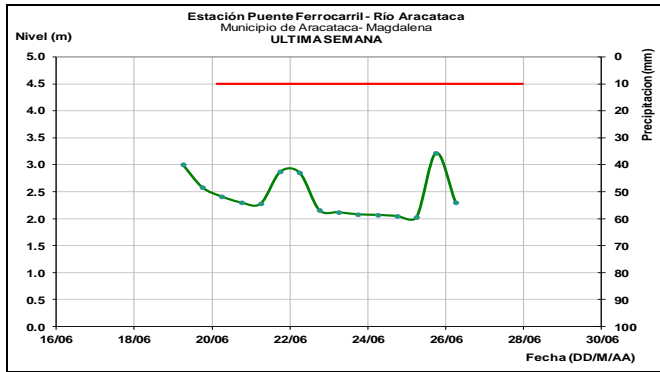


## SIERRA NEVADA DE SANTA MARTA

### ALERTA AMARILLA: PROBABILIDAD DE CRECIENTES SÚBITAS EN LOS RÍOS QUE DESCIENDEN DE LA SIERRA NEVADA DE SANTA MARTA.

Se mantiene la alerta dadas las precipitaciones antecedentes y especialmente por las lluvias que se prevén podrían presentarse en los siguientes días. Por tanto no se descarta la ocurrencia de lluvias que puedan causar incremento en los niveles de los ríos que descienden de la Sierra Nevada de Santa Marta, tales como: los ríos Fundación, Aracataca y Ariguaní, ríos Guachaca, Piedras, Palomino, Minca, Manzanares, Gaira y Ranchería. Se recomienda a la población en general estar atentos ante posibles ascensos significativos en los niveles de estos ríos.





**ALERTA AMARILLA: NIVELES ALTOS EN LA CUENCA DEL RÍO RANCHERÍA**

Se mantiene el nivel de alerta debido a los pronósticos de lluvias en esta zona del país, para los ríos del departamento de La Guajira y demás afluentes y quebradas de la zona, río Ranchería, especial atención para las poblaciones de Manaure, Riohacha y demás afluentes y quebradas de la zona.

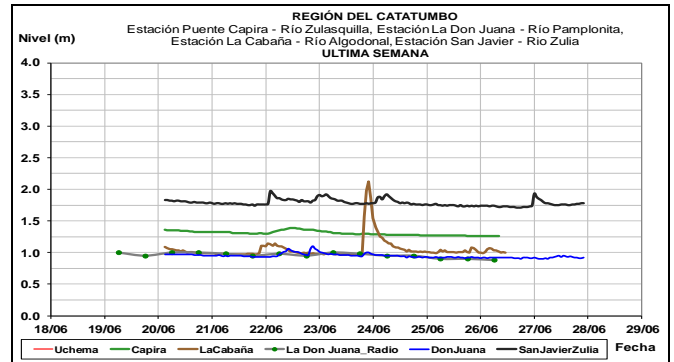
**ALERTA NARANJA: PROBABILIDAD DE CRECIENTES SUBITAS EN QUEBRADAS Y ARROYOS DE LOS DEPARTAMENTOS DE ATLANTICO, BOLIVAR, SUR DE CORDOBA Y CESAR**

Se mantiene la alerta dado las precipitaciones presentadas en la zona y ante la probabilidad de crecientes súbitas en los ríos de los departamentos de Atlántico, Bolívar, Sur de Córdoba y Cesar, ya que se espera persistan las lluvias de carácter fuerte en estos departamentos durante los próximos días. Se destaca la probabilidad de incrementos súbitos con valores altos en los niveles de los ríos Ariguani, Guatapurí, Urumita y Maracas, afluentes al río Cesar, al igual que para los ríos, quebradas y arroyos del departamento de Cesar, Bolívar. Se incluyen los arroyos y quebradas del departamento de Atlántico. El IDEAM recomienda a los comités de Gestión del Riesgo, tanto locales como regionales, estar atentos a las fluctuaciones y variaciones de los ríos, quebradas y arroyos de los anteriores departamentos enunciados, así como a la comunidad en general asentada en las márgenes de estos ríos, para que estén atentos al comportamiento de los ríos.

**CUENCA DEL CATATUMBO**

**ALERTA AMARILLA: SE PREVÉ CRECIENTES SÚBITAS EN LOS RÍOS DE LA REGIÓN DEL CATATUMBO**

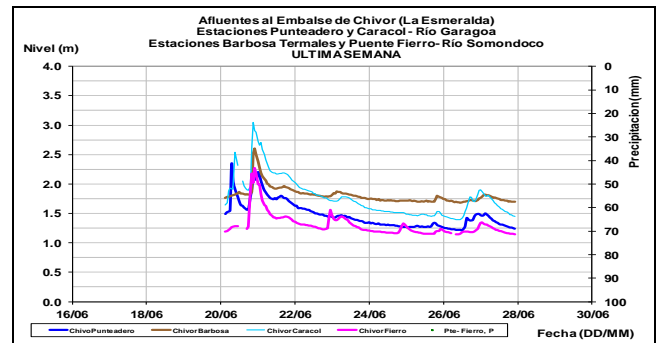
Se mantiene la alerta dada la disminución de las lluvias y al pronóstico de estas en esta región del país. El IDEAM hace un llamado de atención para que pobladores ribereños y autoridades locales mantengan seguimiento al comportamiento de los niveles de los ríos Algodonal, Pamplonita, Zulia (incluyendo sus aportantes Sulasquilla, Salazar, Peralonso), Táchira y Sardinata.



**AREA HIDROGRÁFICA ORINOCO**

**AFLUENTES EMBALSE LA ESMERALDA (CHIVOR)**

Continúa en descenso los niveles de los ríos Garagoa y Somondoco, afluentes al embalse La Esmeralda (Chivor).

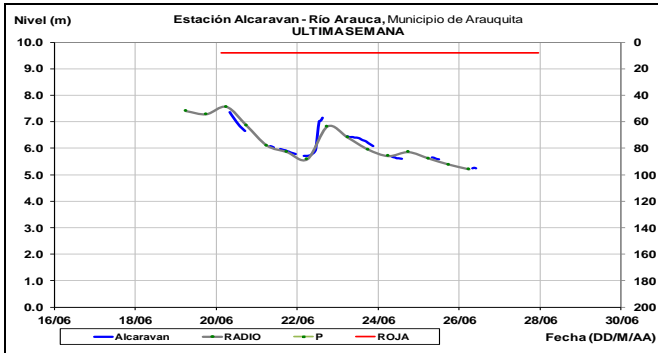


**CUENCA DEL RÍO ARAUCA**

**ALERTA AMARILLA: PROBABILIDAD DE CRECIENTES SÚBITAS EN LOS RÍOS APORTANTES DE LA CUENCA DEL RÍO ARAUCA**

De acuerdo a las precipitaciones registradas y a los pronósticos de lluvia en la cuenca alta del río Arauca, no se descarta la ocurrencia de crecientes súbitas de carácter moderado a significativo tanto en el cauce principal como afluentes, que podrían

ocasionar afectaciones en las zonas bajas de las poblaciones rivereñas de la cuenca alta. En consecuencia, se espera que se sigan presentando ascensos moderados del nivel en el cauce principal del río Arauca a la altura del municipio de Arauquita. El IDEAM mantiene el llamado de atención para que pobladores ribereños y autoridades locales y regionales de Gestión de Riesgo mantengan atento seguimiento al comportamiento de los niveles de los ríos Margua, Chitagá, Venagá, Cobaría, Cubugón y Banadía.

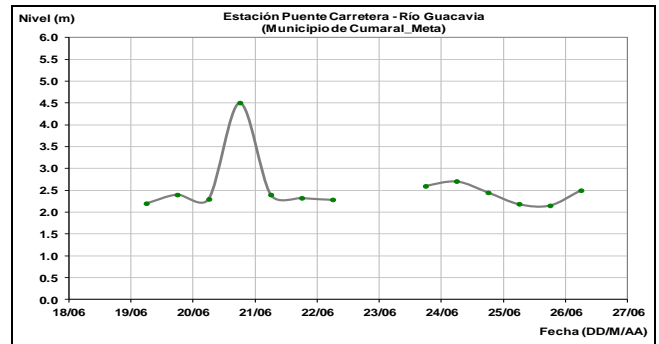


## CUENCA DEL RÍO META

**ALERTA ROJA:** AUMENTO DE NIVEL EN LA PARTE MEDIA Y BAJA EL RIO META Y ALGUNOS DE SUS TRIBUTARIOS COMO EL RIO CRAVO NORTE, RÍO CASANARE Y RIO GUATIKUIA (DPTO del Meta).

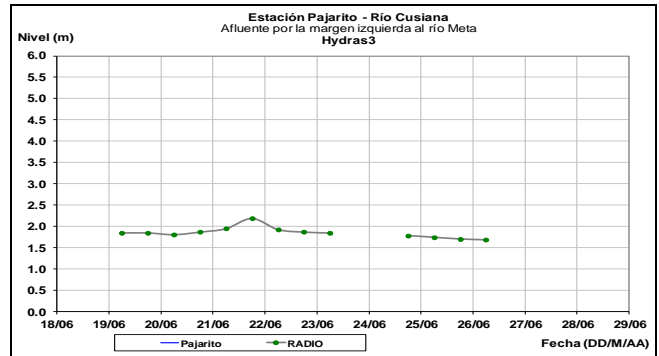
Se presentan niveles altos en el río Meta entre la estación Humapo en el municipio de Puerto López (Meta) y la desembocadura del río Casanare, pasando por la estación La Hermosa en el municipio de Paz de Ariporo. Igualmente, se prevé nuevos incrementos moderados en los niveles de los afluentes al río Meta, especialmente en los ríos Guacavía, Guatiquía y Guayuriba y sus aportantes, entre otros. Por lo que se recomienda a los pobladores ribereños y autoridades locales y regionales de Gestión de Riesgo mantengan atento seguimiento al comportamiento de los niveles de los ríos que descienden del piedemonte llanero.

## Río Guacavía

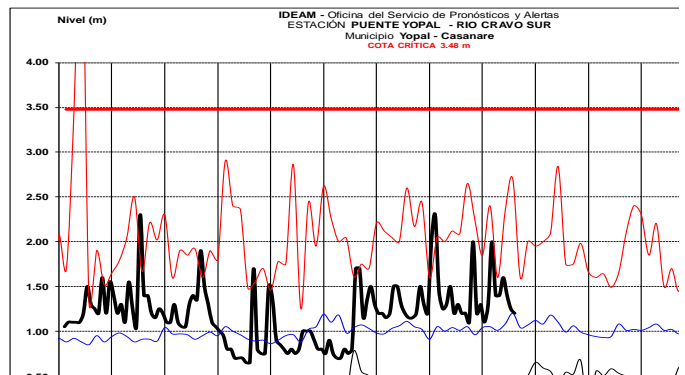


Niveles estables en tributarios del Meta: Río Cusiana, Cravo Sur, Guacavía, Guayuriba.

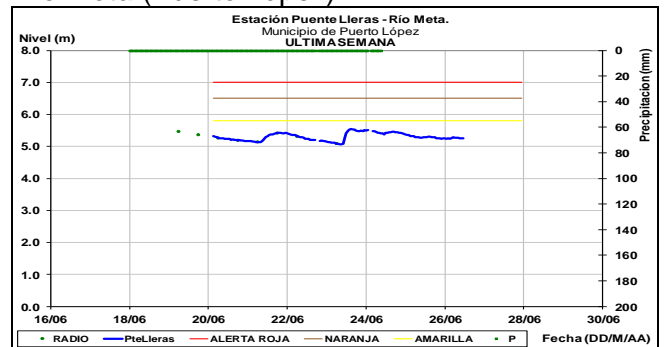
## Río Cusiana

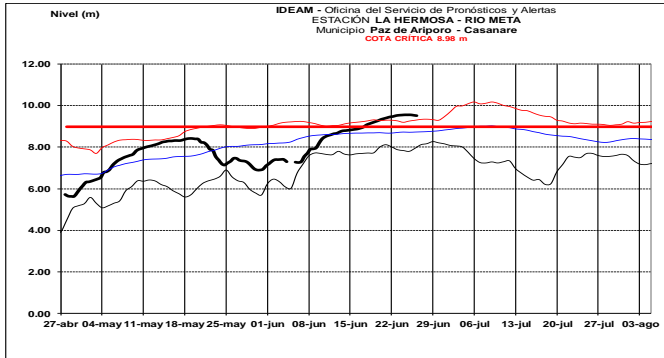


## Río Cravo sur



## Río Meta (Puerto López)

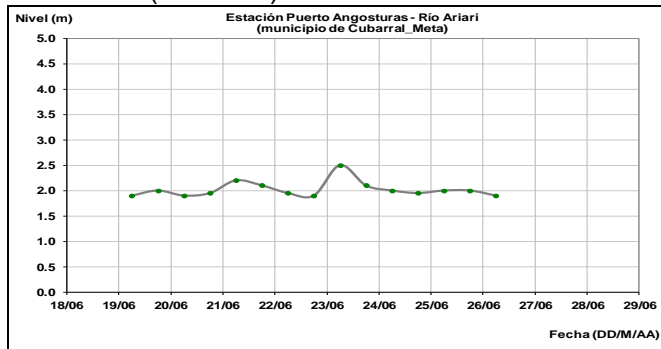




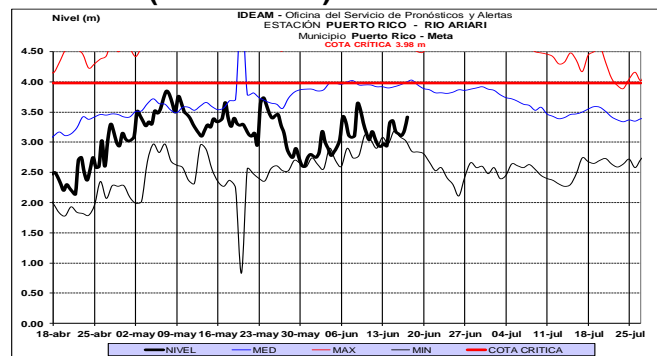
### CUENCA DEL RÍO GUAVIARE

Continúan las ligeras fluctuaciones en los niveles del río Guaviare a la altura de San José del Guaviare, Mapiripan y Mapiripana, al igual que en sus tributarios ríos Ariari, Guejar y Guayabero, aportantes de la cuenca alta del río Guaviare.

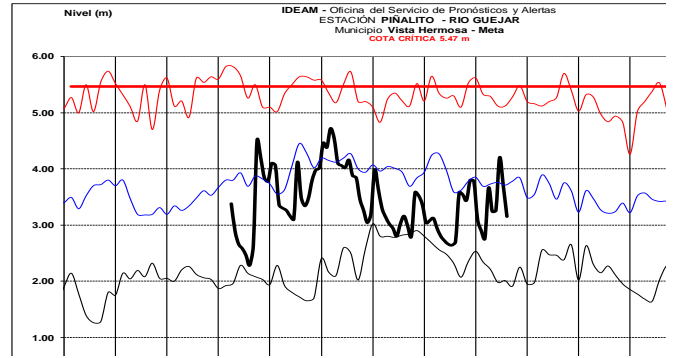
### Río Ariari (Cubarral)



### Río Ariari (Puerto Rico)

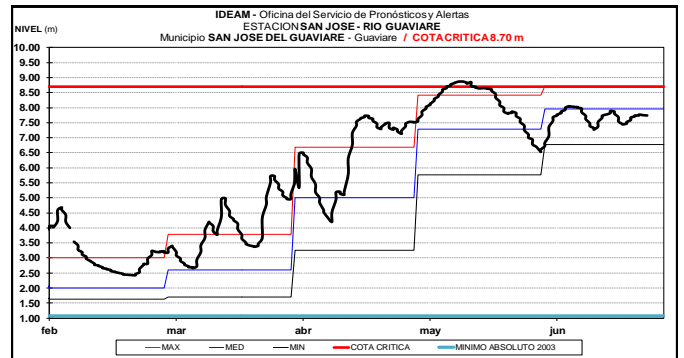


Río Güejar (San Juan de Arama), registra descenso en los niveles con valores en el rango de los promedios históricos bajos para este mes.



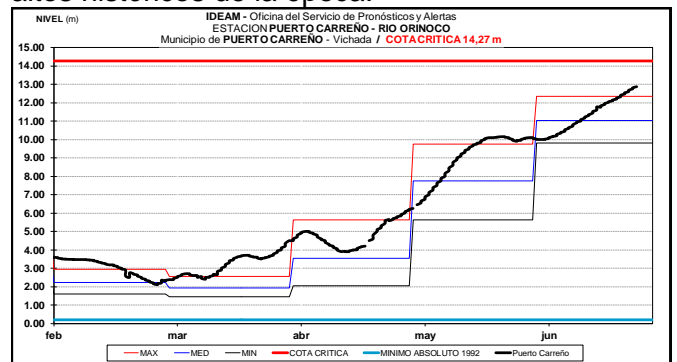
### Río Guaviare

Se mantienen las ligeras fluctuaciones en los niveles del río Guaviare, a la altura de la estación San José del Guaviare.



### CUENCA DEL RÍO ORINOCO

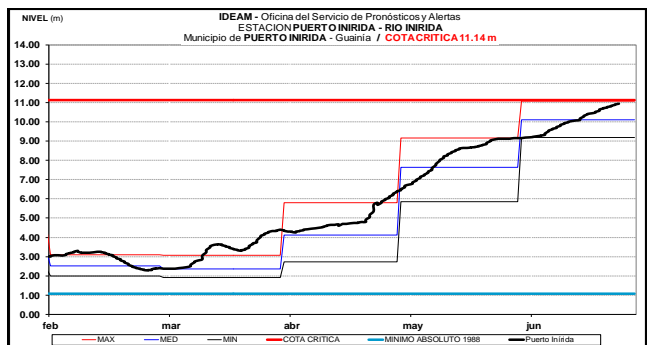
Se prevé continúe en ascenso el nivel del río Orinoco el cual es monitoreado a la altura del municipio de Puerto Carreño-Vichada, donde los valores se encuentran alrededor de los promedios altos históricos de la época.



### CUENCA DEL RIO INÍRIDA (CUENCA BAJA)

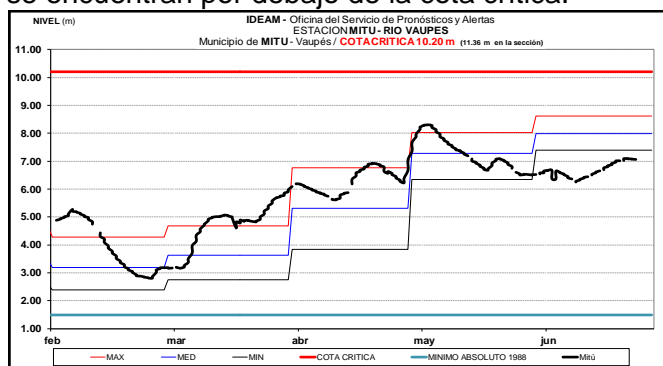
**ALERTA AMARILLA: INCREMENTO EN EL NIVEL DEL RÍO INIRIDA**

Se prevé continúe en ascenso lento el nivel del río Inírida el cual es monitoreado a la altura del municipio de Puerto Inírida-Guainía. Los valores actuales se encuentran alrededor de los promedios históricos de la época.



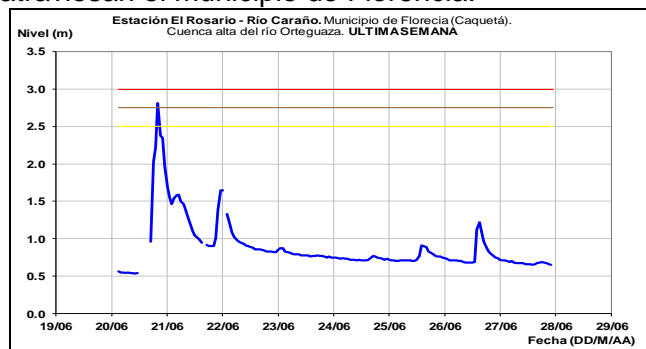
## AREA HIDROGRÁFICA AMAZONAS RÍO VAUPÉS

El río Vaupés monitoreado a la altura de Mitú (Vaupés), muestra niveles en ascenso los cuales se encuentran por debajo de la cota crítica.



## CUENCA RÍO CAQUETA

Descenso en los niveles de los ríos Caraño, Hacha y la quebrada La Perdiz, las cuales atraviesan el municipio de Florencia.



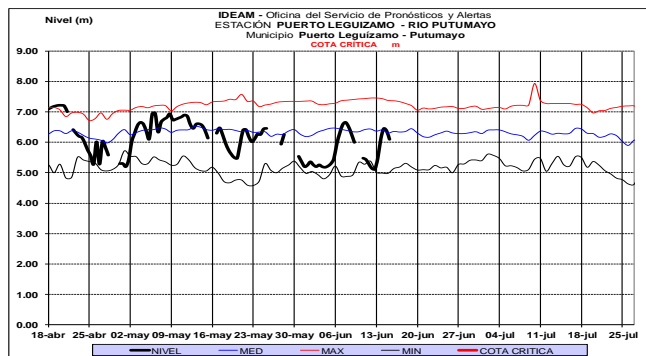
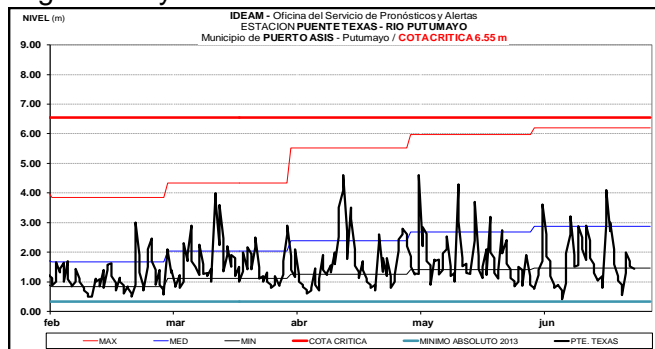
## CUENCA RÍO PUTUMAYO

**ALERTA AMARILLA:** PROBABILIDAD DE INCREMENTOS EN EL NIVEL DE LOS RÍOS MOCOA, SANGOYACO Y MULATO, UBICADOS EN LA PARTE ALTA DE LA CUENCA DEL RÍO CAQUETÁ.

Debido a la saturación de las cuencas de los ríos Mulato, Sangoyaco y La quebrada la Taruca, y al pronóstico de lluvias en la región para los próximos días, se mantiene esta alerta dado que se pueden presentar nuevos incrementos en los

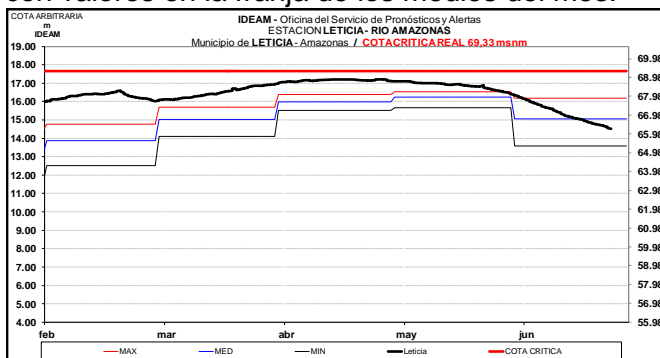
niveles de estos ríos que atraviesan la ciudad de Mocoa. El IDEAM recomienda a las autoridades de Gestión del Riesgo Local y a la población en general permanezcan atentos al comportamiento de los niveles de estos ríos.

Oscilaciones de carácter moderado en los niveles del río Putumayo, el cual es observado en las estaciones ubicadas en los municipios de Puerto Leguizamó y Puerto Asís.



## RÍO AMAZONAS

Se mantiene la tendencia de descenso paulatino y sostenido en el nivel del río Amazonas, el cual es monitoreado a la altura de la ciudad de Leticia, con valores en la franja de los medios del mes.



## AREA HIDROGRÁFICA PACÍFICO CUENCA DEL RÍO SAN JUAN DE ATRATO

**ALERTA NARANJA:** PROBABILIDAD DE CRECIENTES SÚBITAS EN LOS RÍOS AFLUENTES DIRECTOS AL OCEANO PACÍFICO Y EN LA CUENCA DEL RÍO SAN JUAN.

Se mantiene este nivel de alerta dado que se pronostica persistan las precipitaciones de variada intensidad en los departamentos de Valle del Cauca y Chocó, los cuales podrían generar incrementos súbitos en el nivel de los ríos Dagua, Anchicaya, Baudó, Docampadó, San Juan y algunos de sus ríos tributarios (entre ellos el río Sipí). El IDEAM mantiene la recomendación para que la población en general mantenga atento seguimiento al comportamiento y fluctuaciones en los niveles de estos ríos, dado que se pronostica persistan las lluvias durante los próximos días en la región.

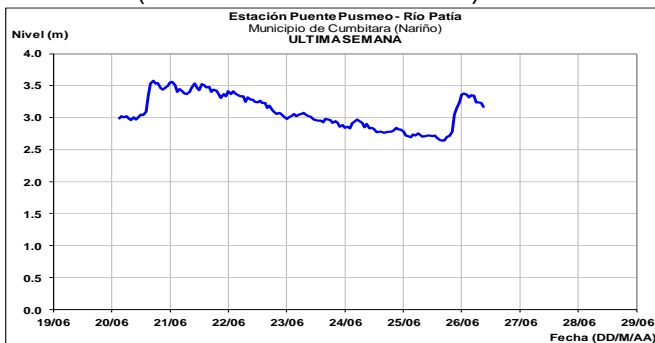
**ALERTA AMARILLA:** PROBABILIDAD DE CRECIENTES SUBITAS EN LOS RIOS DEL SUR DE VALLE DEL CAUCA

Se mantiene esta alerta dadas las lluvias de variada intensidad e inclusive con presencia de tormentas eléctricas que se han registrado sobre el sur del departamento Valle del Cauca, las cuales podrían estar generando crecientes súbitas en los ríos Lili-Melendez-Cañaveralejo, Jamundi, Claro y Timba. El IDEAM recomienda a las autoridades de Gestión del Riesgo Locales y a la población en general asentada en las riberas de estos ríos y quebradas, estén atentos al comportamiento de los niveles y tomen las acciones necesarias ante probables crecientes súbitas.

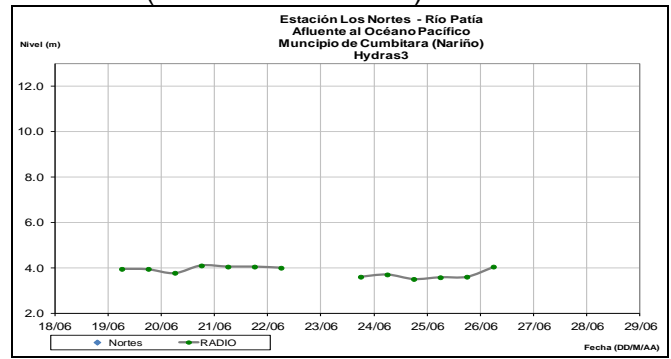
## CUENCA DEL RÍO MIRA Y PATÍA

Leves fluctuaciones se registran en el nivel de los ríos Mira y Patía.

### Río Patía (estación Puente Pusmeo)

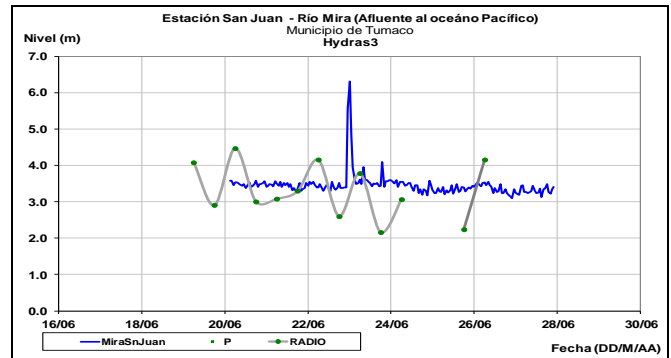


### Río Patía (estación Los Nortes)



**ALERTA AMARILLA:** PROBABILIDAD DE CRECIENTES SUBITAS EN LOS RIOS DE LA CUENCA DEL RIO MIRA

Dadas las precipitaciones ocurridas durante la noche y la madrugada se han generado incrementos súbitos de nivel en los principales afluentes de la región, como se verifica en la estación San Juan en el Río Mira; se considera que la situación pueda presentarse nuevamente dadas las condiciones de precipitación que se esperan para las próximas horas. Se recomienda a la población aledaña a las riberas de los ríos estar atenta a los cambios que puedan presentarse en los niveles de las corrientes.



**ALERTA ROJA. PARA TOMAR ACCIÓN** Advierte a los sistemas de prevención y atención de desastres sobre la amenaza que puede ocasionar un fenómeno con efectos adversos sobre la población, el cual requiere la atención inmediata por parte de la población y de los cuerpos de atención y socorro. Se emite una alerta sólo cuando la identificación de un evento extraordinario indique la probabilidad de amenaza inminente y cuando la gravedad del fenómeno implique la movilización de personas y equipos, interrumpiendo el normal desarrollo de sus actividades cotidianas.

**ALERTA NARANJA PARA PREPARARSE** Indica la presencia de un fenómeno. No implica amenaza inmediata y como tanto es catalogado como un mensaje para informarse y prepararse. El aviso implica vigilancia continua ya que las condiciones son propicias para el desarrollo de un fenómeno, sin que se requiera permanecer alerta.

**ALERTA AMARILLA. PARA INFORMARSE** Es un mensaje oficial por el cual se difunde información. Por lo regular se refiere a eventos observados, registrados o registrados y puede contener algunos elementos de pronóstico a manera de orientación. Por sus características pretéritas y futuras difiere del aviso y de la alerta, y por lo general no está encaminado a alertar sino a informar.

**CONDICIONES NORMALES** La información que se suministra se encuentra dentro de los rangos normales.

Director General  
**OMAR FRANCO TORRES**

Jefe Oficina del Servicio de Pronósticos y Alertas  
**CHRISTIAN FELIPE EUSCATEGUI COLLAZOS**

Hidrólogo de turno:  
**Sergio Armando BARBOSA**

Correo electrónico: [alertasideam@gmail.com](mailto:alertasideam@gmail.com)  
Calle 25 D No. 96 B-70. Bogotá D. C.  
Teléfono: PBX 3527160 - Ext. 1330-1334-1335-1336