

ALERTA ROJA. PARA TOMAR ACCIÓN

ALERTA NARANJA. PARA PREPARARSE

ALERTA AMARILLA. PARA INFORMARSE

De acuerdo con la información registrada en las estaciones automáticas en tiempo real y los reportes telefónicos para los ríos en los cuales se cuenta con infraestructura de observación, se describe el estado de los niveles de los ríos en las principales cuencas del territorio nacional. Es importante resaltar que los datos de los niveles de los ríos, registrados diariamente por el IDEAM, corresponden al nivel del agua del río registrado en los limnímetros (miras ubicadas en una de las márgenes del río).

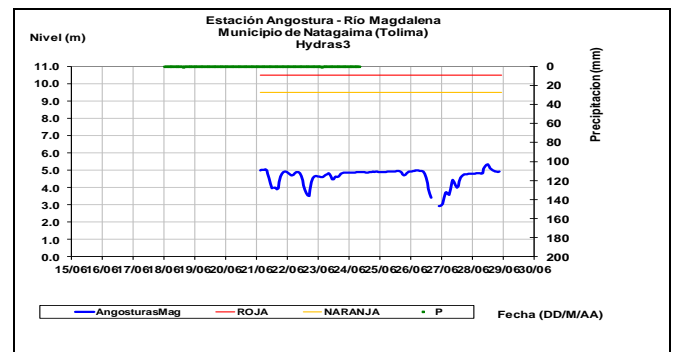
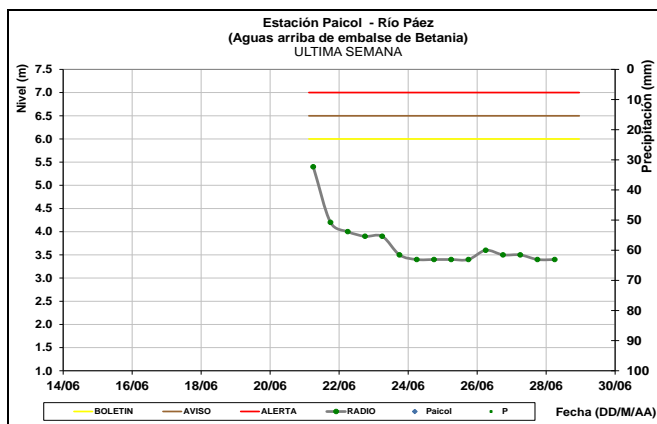
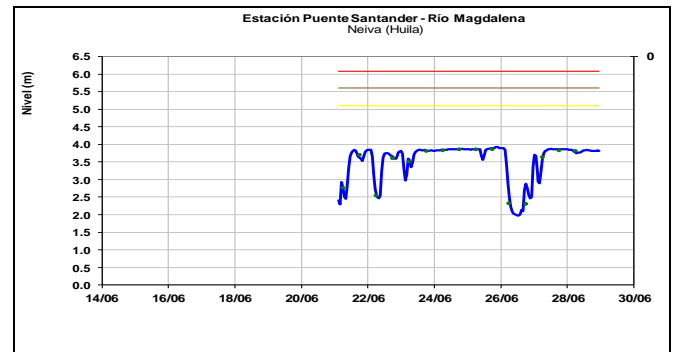
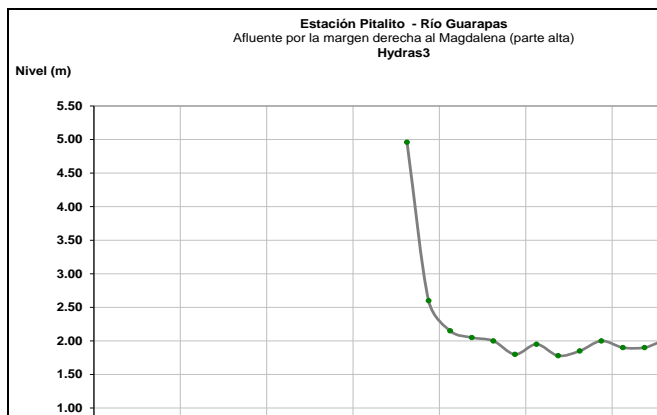
ÁREA HIDROGRÁFICA MAGDALENA-CAUCA

CUENCA DEL RÍO MAGDALENA

CUENCA ALTA

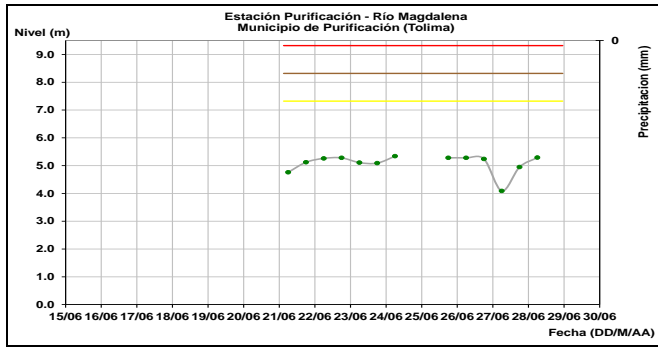
Los niveles en los ríos Guarapas en Pitalito y Páez a la altura de la estación Paicol presentan estabilidad con fluctuaciones leves.

Purificación y Honda en Tolima, Nariño y Puerto Salgar en Cundinamarca, como producto de los cambios en niveles generados por la operación del Embalse de Betania.

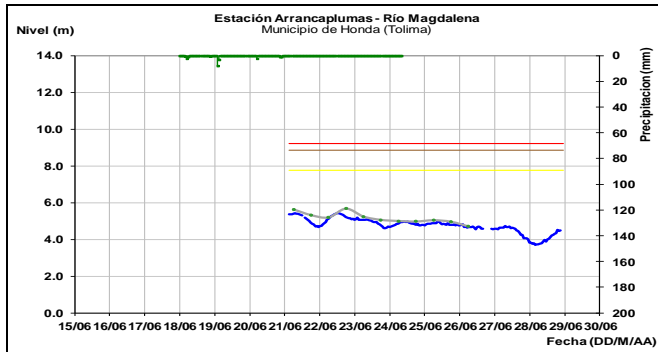


Leves fluctuaciones en los niveles del río Magdalena a la altura de Purificación, Arrancaplumas, Nariño y Puerto Salgar, se espera aumento de nivel aguas abajo como consecuencia de la operación del embalse de Betania, que se refleja en la estación de Puente Santander.

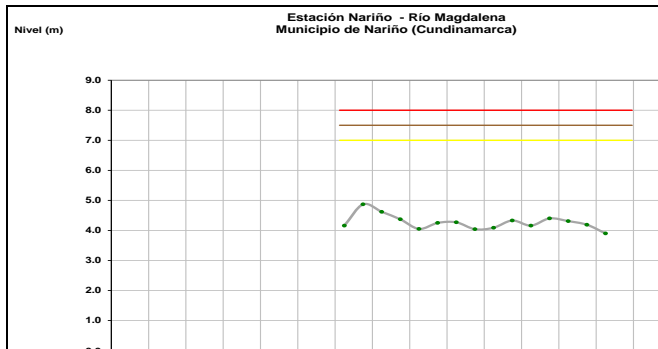
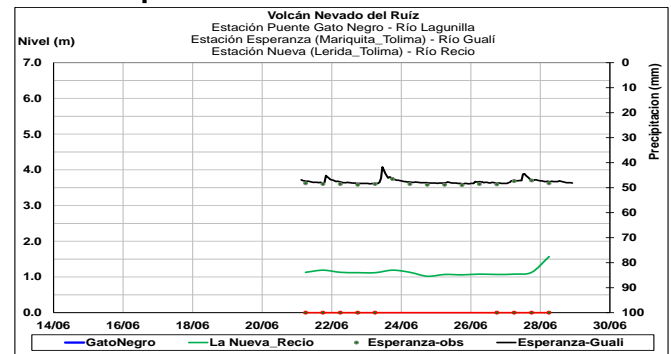
El río Magdalena en la estación de Puente Santander registra estabilidad en el nivel. Lo anterior deberá reflejarse en el comportamiento de las estaciones aguas abajo como Angosturas,



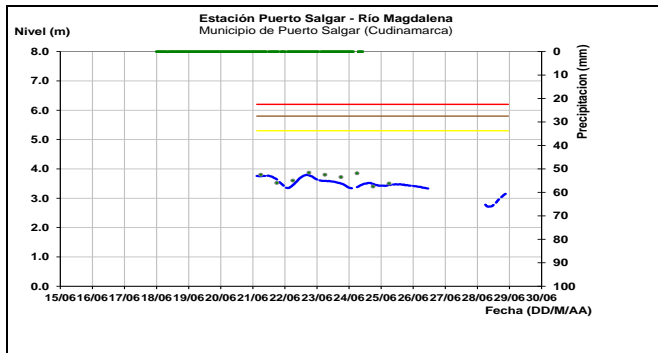
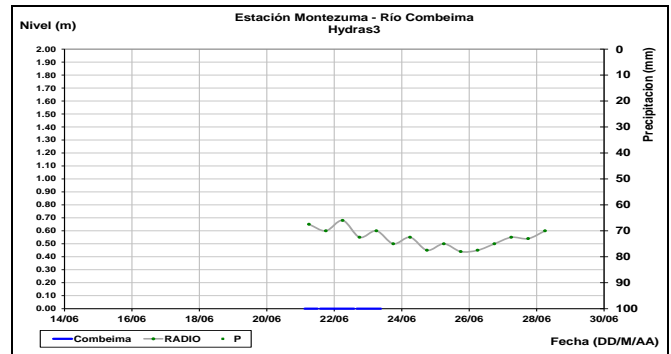
Río Ceibas. Municipio de Neiva



Ríos Parque Natural los Nevados

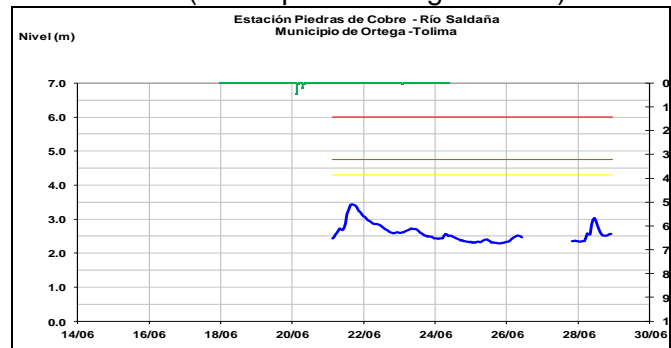


Río Combeima



El río Saldaña presenta estabilidad en el nivel a la altura de la estación de Piedras de Cobre en el municipio de Ortega (Tolima) durante las últimas horas.

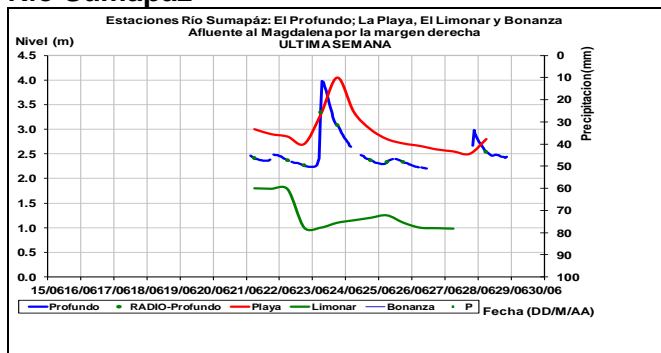
Río Saldaña (municipio de Ortega-Tolima)



Afluentes en el sector: No se descartan leves variaciones en los niveles de los ríos de este sector como La Ceibas, Lagunilla, Recio, Gualí y Combeima.

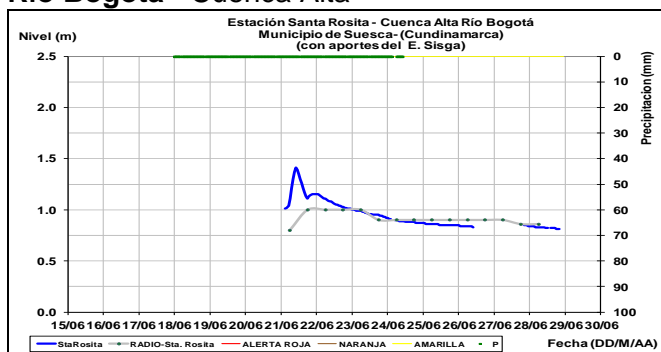
Niveles con tendencia descendente en el Río Sumapáz, según el registro de las estaciones El Profundo, y el Limonar ubicada sobre esta corriente.

Río Sumapáz



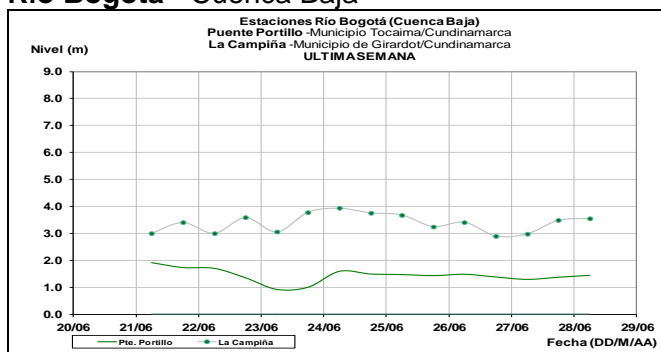
Se presenta tendencia al descenso en el nivel del río Bogotá, en la estación de Santa Rosita ubicada en el municipio de Suesca.

Río Bogotá - Cuenca Alta



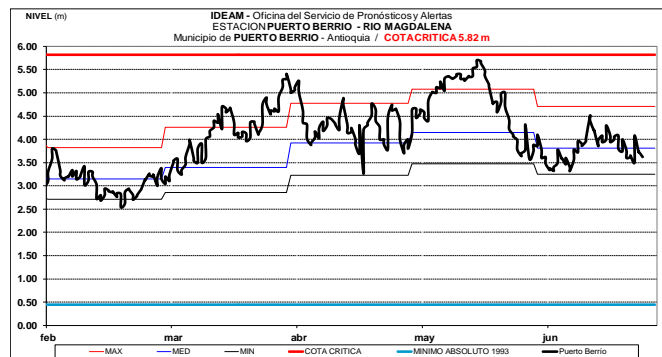
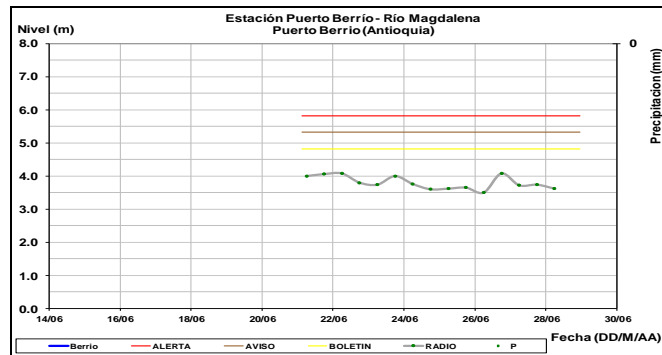
Tendencia estable en los niveles de la estación Puente Portillo, en el municipio de Tocaima-Cundinamarca.

Río Bogotá - Cuenca Baja



CUENCA MEDIA

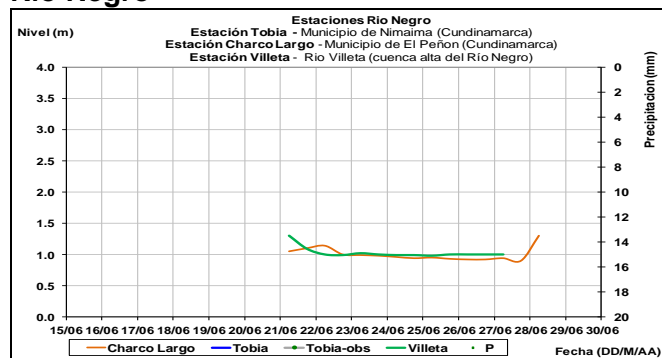
Se espera continúen las leves fluctuaciones con tendencia descendente en el río Magdalena en la estación Puerto Berrio.



ALERTA AMARILLA: PROBABILIDAD DE INCREMENTOS EN LOS NIVELES DE LOS RÍOS DE CUNDINAMARCA

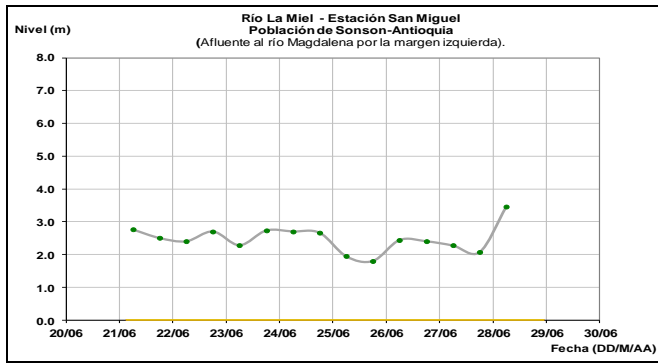
Se mantiene la alerta para los ríos de Cundinamarca y sus afluentes, Negro, Minero, Neusa, entre otros; debido a precipitaciones registradas en los últimos días y los pronósticos para el día de hoy. Se recomienda estar atentos al comportamiento en los niveles de estos ríos.

Río Negro

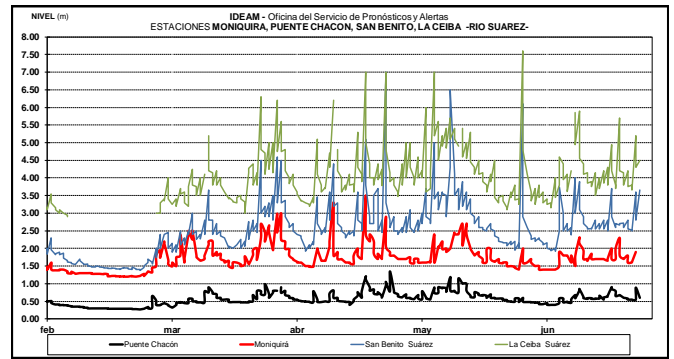


Ascenso en el transcurso del día para el nivel del río La Miel a la altura de la estación San Miguel, mientras que se presenta descenso en el río Nare a la altura de la estación Canteras.

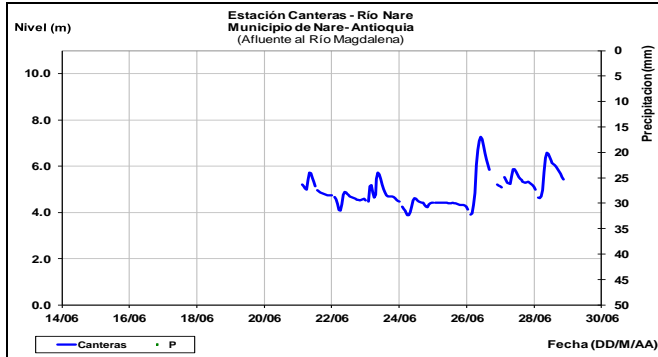
Río La Miel



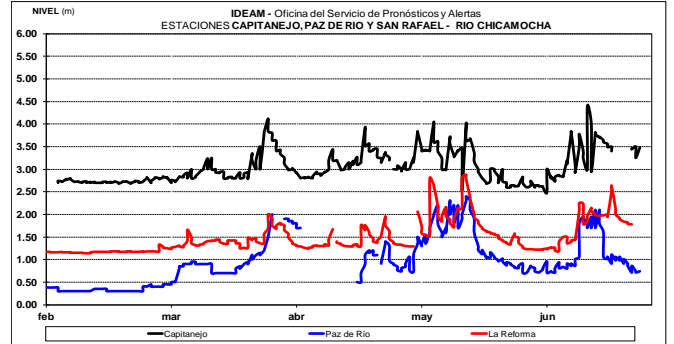
Río Suárez



Río Nare

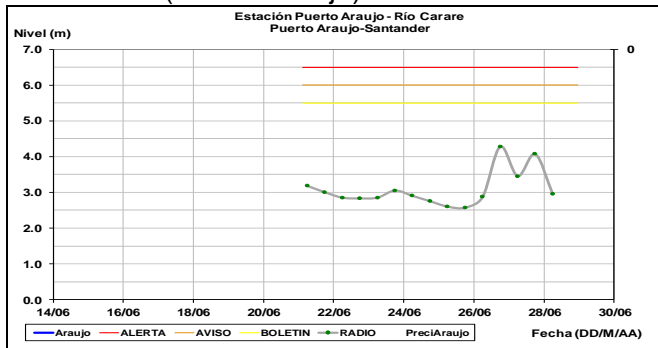


Río Chicamocha

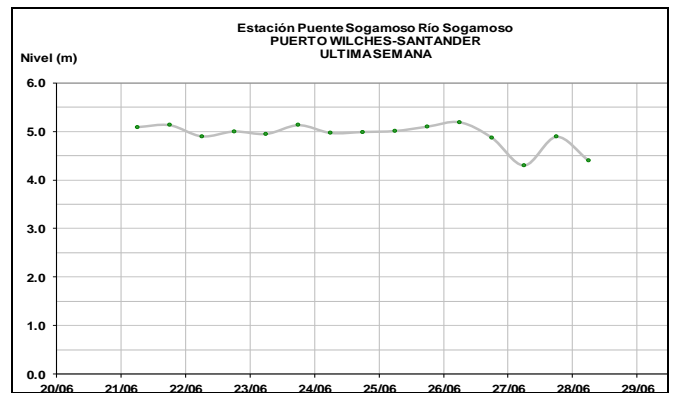


Niveles en descenso para los ríos Lebrija (Frio de Oro), Carare, Opón.

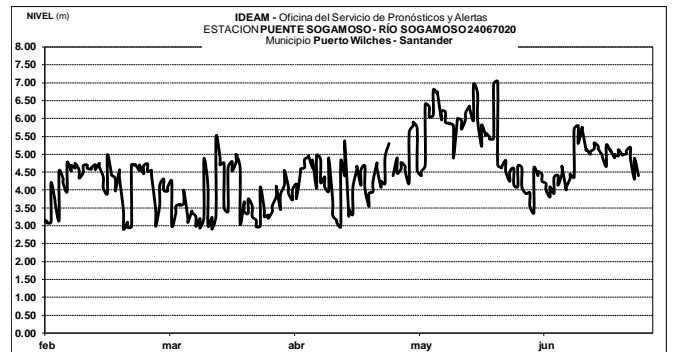
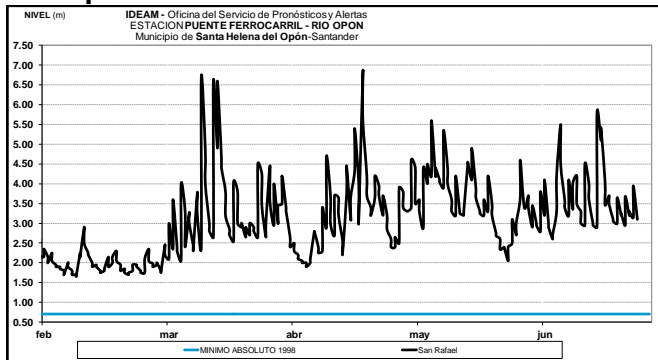
Río Carare (Puerto Araujo)



A la altura de la estación Puente Sogamoso, el río Sogamoso mantiene las oscilaciones producto de la operación el embalse de Topocoro (Hidrosogamoso).



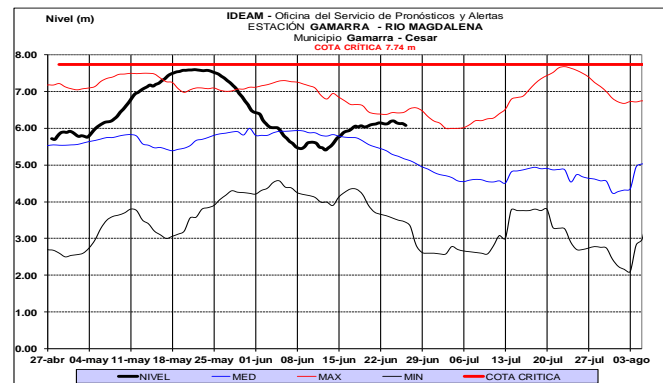
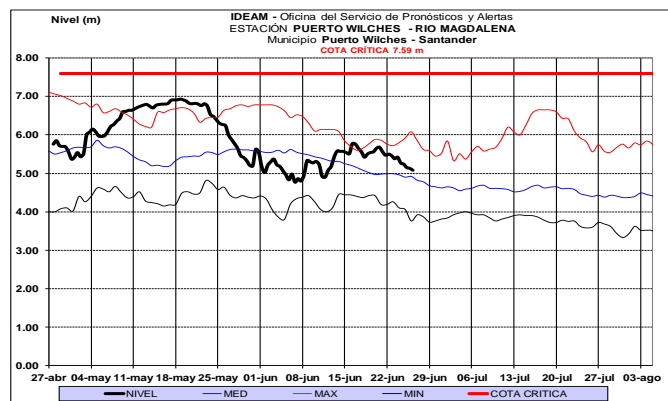
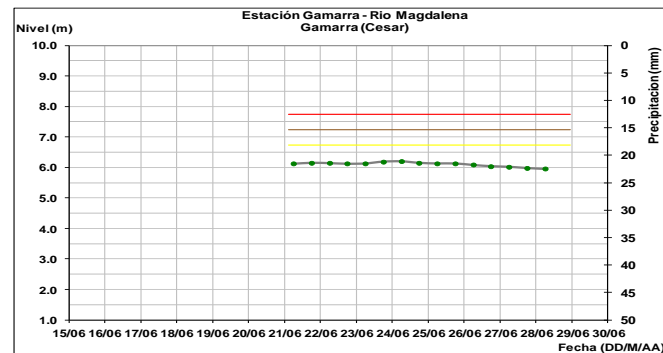
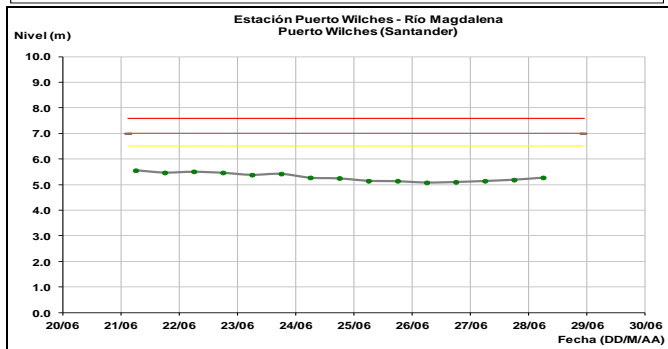
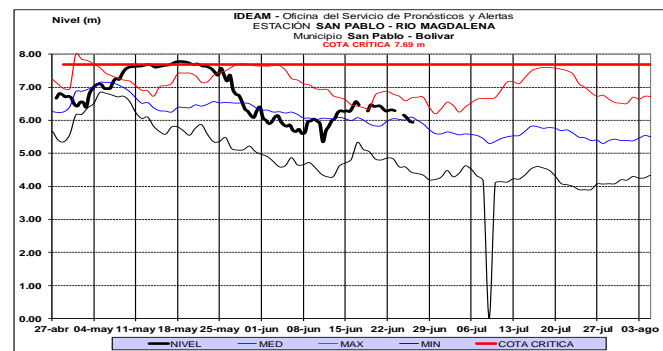
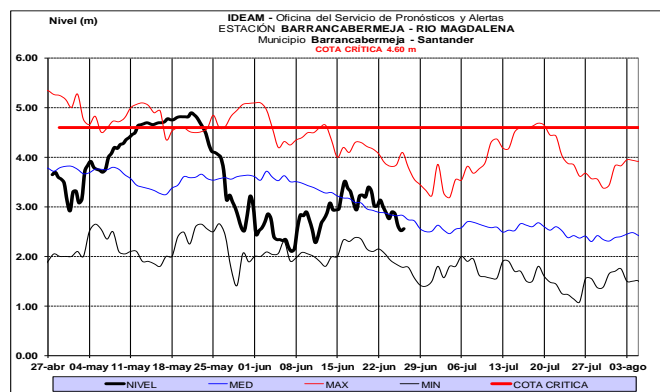
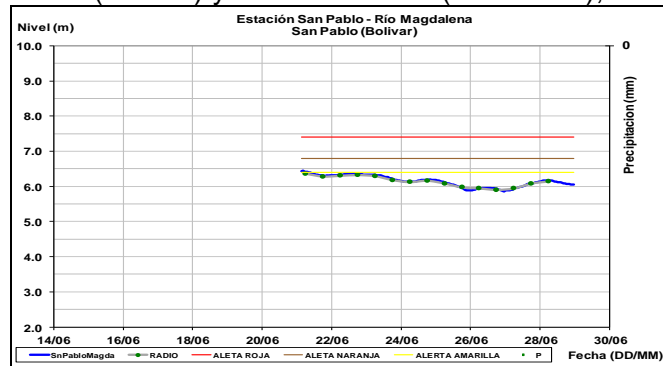
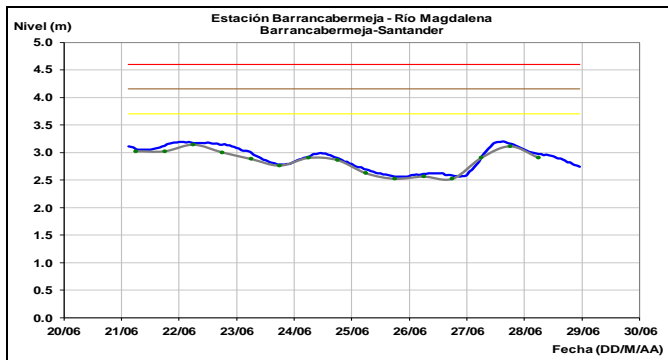
Río Opón



Se presentan variaciones en los niveles de los ríos Suárez y Chicamocha con fluctuaciones.

Leve descenso en los niveles del río Magdalena durante las últimas horas a la altura de Barrancabermeja y Puerto Wilches, con valores cercanos a los promedios históricos de la época.

rango estable a la altura de los municipios de San Pablo (Bolívar) y Puerto Wilches (Santander),

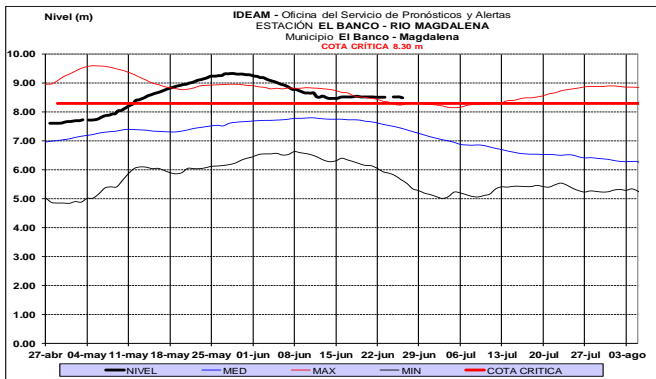
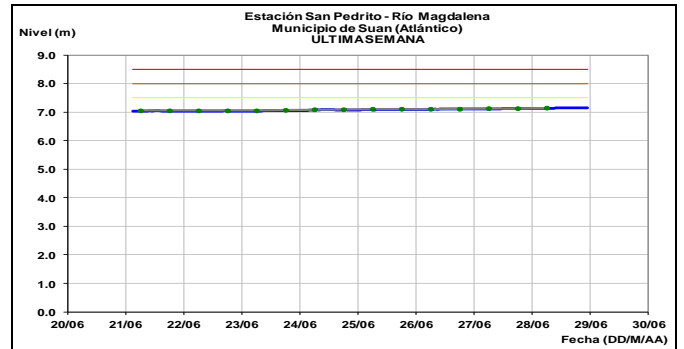
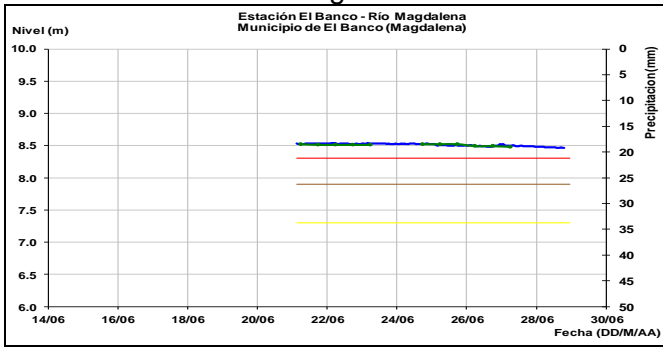
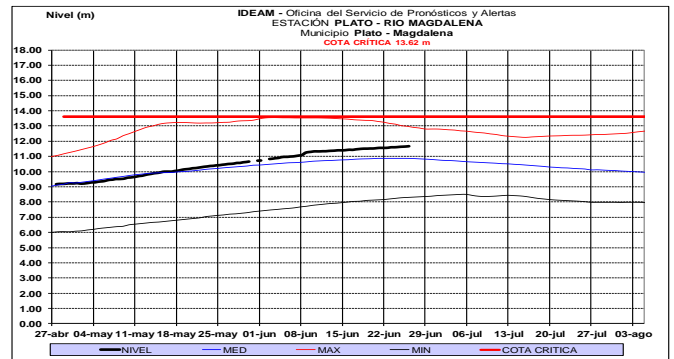


CUENCA BAJA

ALERTA ROJA: NIVELES ALTOS EN EL RIO MAGDALENA SECTOR EL BANCO (MAGDALENA).

Actualmente el nivel del río Magdalena registra leves variaciones en los niveles dentro de un

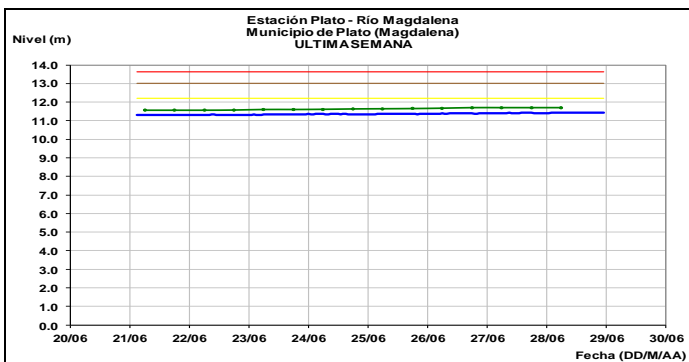
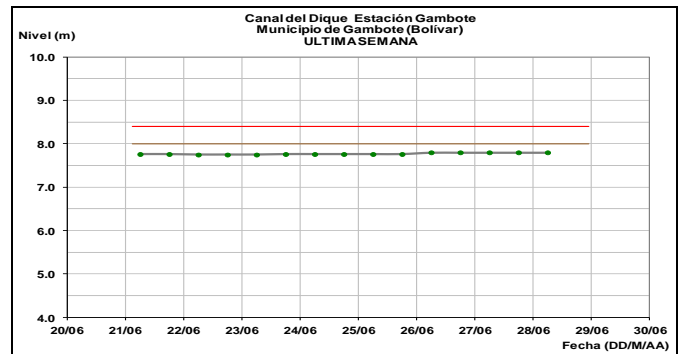
Niveles estables pero se mantiene la alerta roja dado que los niveles del río Magdalena a la altura del Banco continúan por encima de la cota crítica de desbordamiento. Se destaca que los aportantes al río Magdalena en el sector entre Puerto Berrio y el Banco han presentado ascensos moderados debido a las precipitaciones presentadas en días anteriores en los departamentos de Santander, Norte de Santander y Antioquia. Se prevé que se mantengan los niveles altos en el río Magdalena en este sector.



ALERTA NARANJA: NIVELES ALTOS EN EL CANAL DEL DIQUE

Se mantienen altos los niveles a la altura de la estación Gambote en el municipio de Arjona Bolívar, los cuales podrían estar afectando las márgenes del canal del Dique, similar tendencia se registra en la Ciénaga de Machado, Ciénaga del Jobo y embalse de El Guájaro.

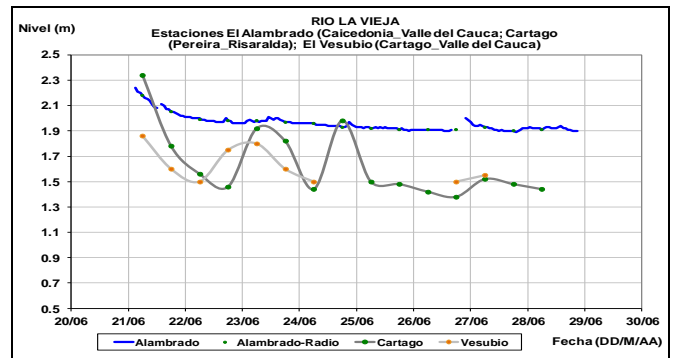
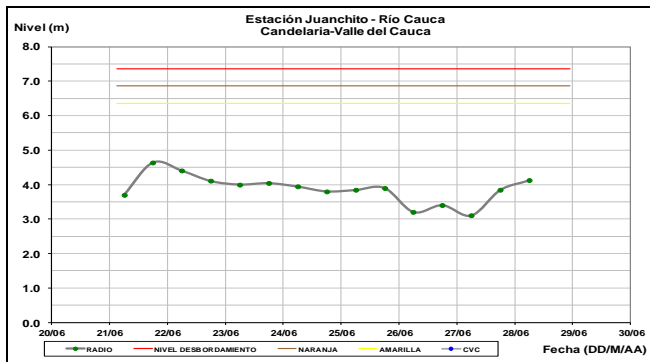
Dadas las condiciones del tiempo de los últimos días y las condiciones de lluvia previstas para los próximos días, se mantendrán los niveles altos en la depresión Momposina y su complejo cenagoso, el nivel del río Magdalena registra a la altura de la estación de Plato leve ascenso, con valores en el rango alto pero por debajo de cotas críticas de afectación.



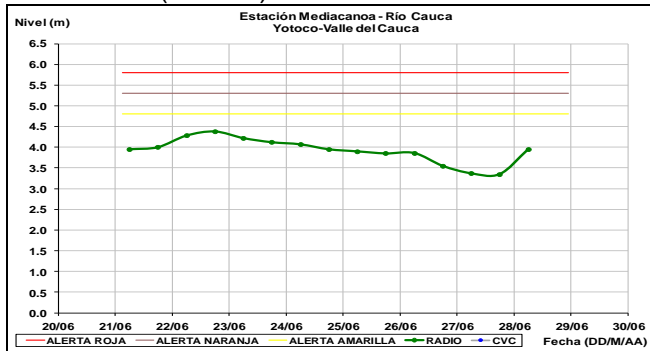
CUENCA DEL RIO CAUCA CUENCA ALTA

El río Cauca, a la altura de las estaciones Juanchito, Mediacanoa, reporta tendencia al ascenso en los niveles, La Victoria (Valle del Cauca) y La Virginia (Risaralda), reporta tendencia al descenso en los niveles.

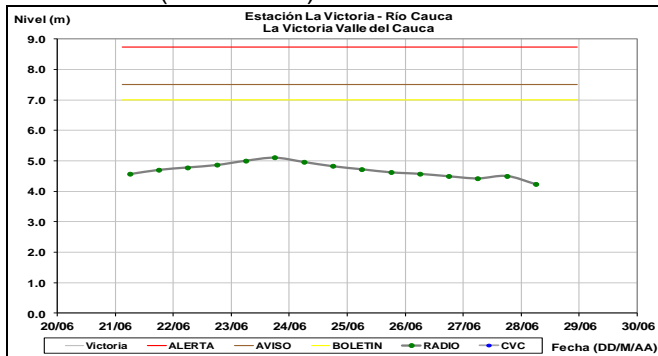
Río Cauca (Candelaria)



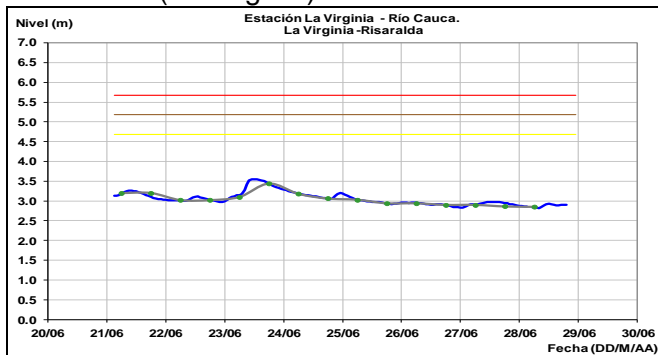
Río Cauca (Yotoco)



Río Cauca (La Victoria)



Río Cauca (La Virginia)



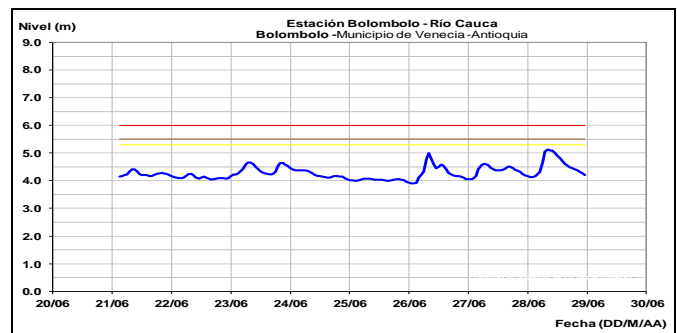
Se presenta estabilidad en el nivel del río la Vieja a la altura de la estación Cartago y en la estación El Vesubio.

Río La Vieja

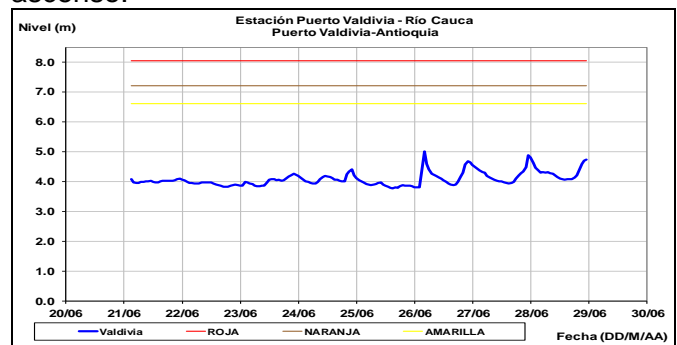
Niveles estables en el río La Vieja a la altura de las estaciones El Alabrado y el Vesubio

CUENCA MEDIA-BAJA

Descenso en los niveles del río Cauca, a la altura de la estación Bolombolo en el municipio de Venecia- Antioquia, en horas de la mañana hubo un leve aumento originados por las precipitaciones en las cuencas de los principales aportantes al Cauca en esta zona.



Variación en los niveles presenta el río Cauca, en la estación Puerto Valdivia con tendencia al ascenso.



CUENCA BAJA

ALERTA NARANJA: NIVELES ALTOS EN EL RÍO NECHÍ Y SUS AFLUENTES

Se mantiene esta alerta dadas las precipitaciones registradas en días anteriores en la cuenca media y baja del río Nechí, por lo que los niveles del río podrían aumentar a la altura del municipio de Zaragoza hasta su afluencia en el río Cauca. La

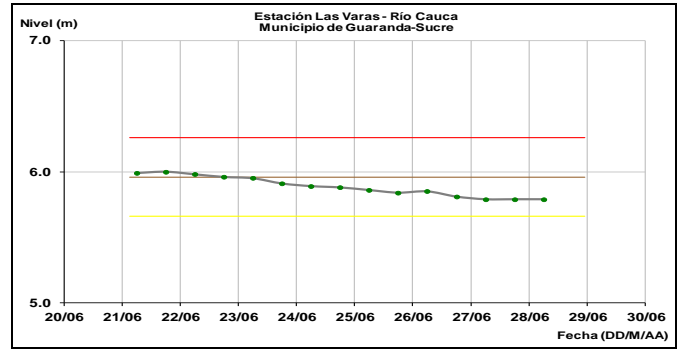
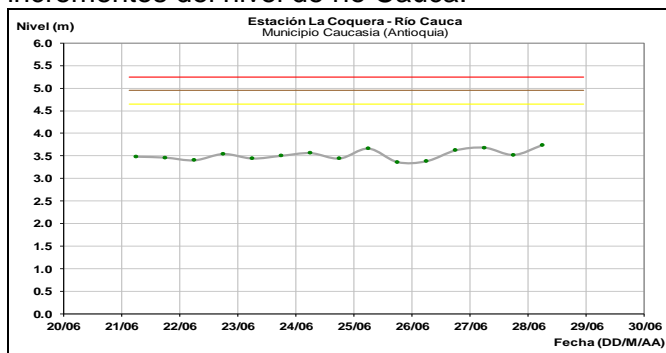
alerta incluye probabilidad de incrementos súbitos en los tributarios como el río Grande, Anorí y Bagre. Se recomienda a los pobladores de la zona estar atentos a los incrementos del nivel del río Nechí y sus principales afluentes.

ALERTA AMARILLA: PROBABILIDAD DE CRECIENTES SÚBITAS EN LOS RÍOS DE MONTAÑA DEL DEPARTAMENTO DE ANTIOQUIA.

Se mantiene el nivel de alerta dado que no se pronostica precipitaciones intensidad durante los próximos días en el departamento de Antioquia, pero no de alta intensidad (excepto Urabá) las cuales puede generar crecientes súbitas en los ríos de las dos vertientes de la cordillera occidental y en la vertiente occidental de la cordillera central. Se recomienda especial atención al comportamiento en los niveles de los ríos Taraza, Man, Porce, Nare, San Juan y La quebrada La Liboriana y sus afluentes.

ALERTA ROJA: NIVELES ALTOS EN EL RIO CAUCA EN EL MUNICIPIO DE GUARANDA

Se mantiene la alerta roja debido a los niveles altos del río Cauca en la estación las Varas y las precipitaciones ocurridas en las últimas horas, con valores por encima de la cota de afectación en particular en el sector comprendido entre los municipios de Guaranda (Sucre), Achí y Pinillos (Bolívar), producto de las lluvias registradas en la cuenca alta y media. Sin embargo, se espera que la tendencia de descenso se mantenga durante los siguientes días. Se recomienda a los pobladores de la zona estar atentos a los incrementos del nivel de río Cauca.

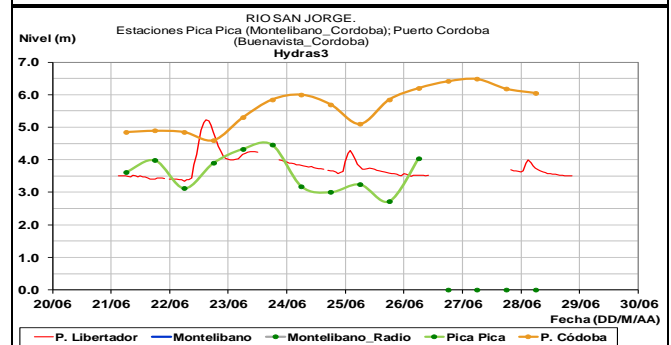
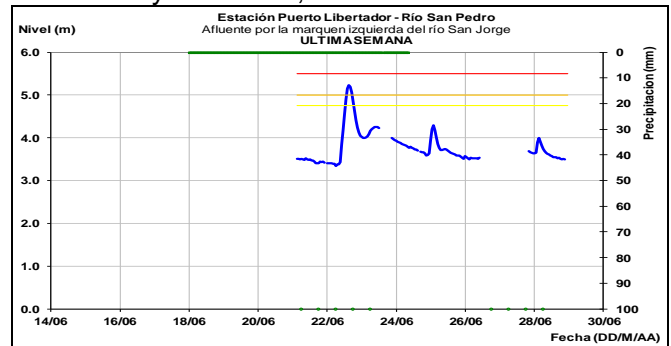


CUENCA DEL RÍO SAN JORGE Y REGIÓN DE LA MOJANA

ALERTA NARANJA: PROBABILIDAD DE INCREMENTOS SUBITOS DE NIVEL RIO SAN JORGE

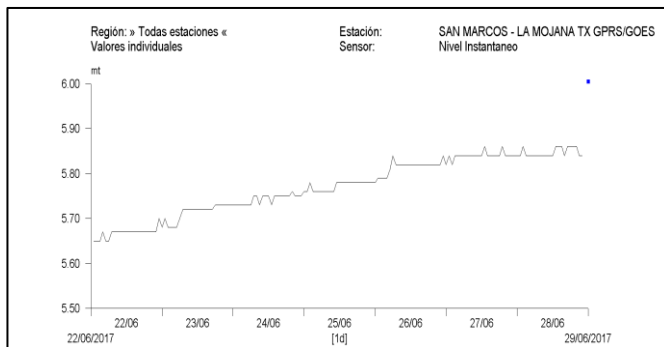
Se mantiene esta alerta para la cuenca del río San Jorge, dado que se prevé incrementos súbitos en el nivel del río San Jorge y sus afluentes especialmente el río San Pedro, producto de la saturación del suelo en la parte alta y media de la cuenca y por la probabilidad que persistan las lluvias de variada intensidad en sectores de la cuenca aportante. Se alerta a las poblaciones ribereñas del río San Jorge y sus principales afluentes, estar atentos al comportamiento de los niveles debido a las condiciones presentadas y los pronósticos de precipitación para los próximos días.

Variaciones en el nivel del río San Pedro y San Jorge a la altura de las estaciones Puerto Libertador y Pica Pica, en Montería.



Región de la Mojana

Tendencia estable presenta la ciénaga de San Marcos en las últimas horas, como consecuencia de las precipitaciones que se han presentado en las cuencas aportantes se ha presentado ascenso en el nivel.



AREA HIDROGRÁFICA CARIBE RIOS GOLFO DE URABA

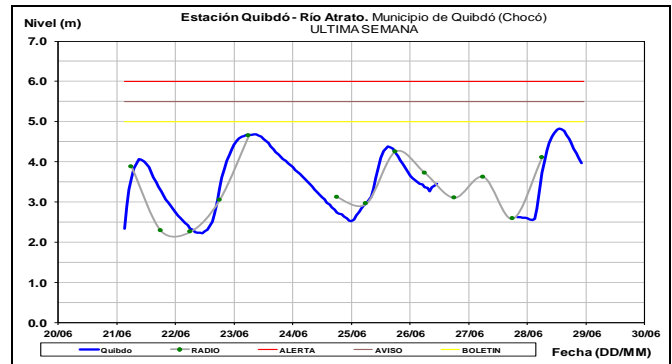
ALERTA NARANJA: PROBABILIDAD DE OCURRENCIA DE CRECIENTES SÚBITAS EN LOS RÍOS QUE DESEMBOCAN EN EL GOLFO DE URABÁ.

Se mantiene alerta amarilla dado que no se descarta la ocurrencia de crecientes súbitas de carácter moderado en los ríos Mulatos, Chigorodó, Carepa, Apartadó, Unguia, Tolo Tanela Vijagüal, Zungo, Grande, Tíe, Caimán Viejo y Caimán Nuevo, Guadualito, Currulao y Turbo. El IDEAM mantiene la recomendación a la población asentada a lo largo de las corrientes de esta zona, especialmente en los municipios de Apartadó, Turbo, Chigorodó, Carepa y San Pedro de Urabá, dado que se pronostica persistan las lluvias durante los próximos días en la región.

CUENCA DEL RÍO ATRATO

ALERTA AMARILLA: CRECIENTES SÚBITAS EN EL RÍO ATRATO.

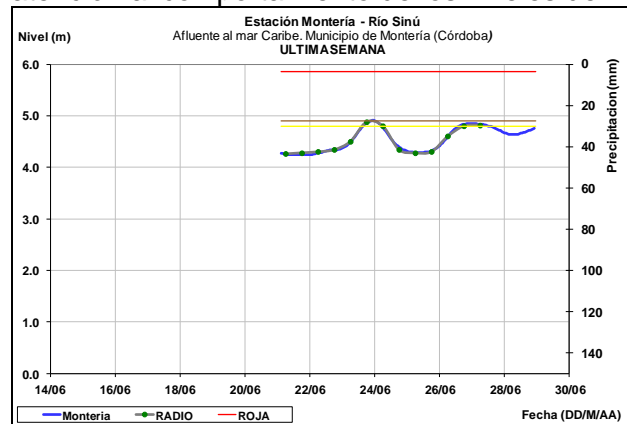
Se mantiene alerta debido a los continuos incremento súbitos que se han registrado en el nivel del río Atrato a la altura de Quibdó (Chocó). Además dada la probabilidad que persistan las lluvias de variada intensidad durante los próximos días en las cuencas aportantes, se pueden presentar nuevos incrementos en los niveles de los afluentes en la cuenca alta y media, especialmente en el río Capa, Murri y Sucio.



CUENCA DEL RÍO SINÚ

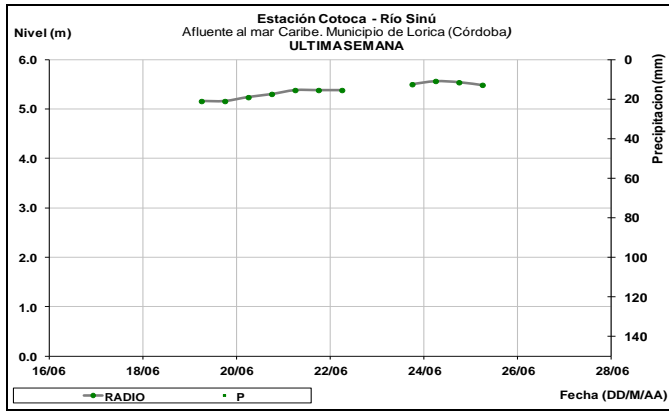
ALERTA ROJA: DESBORDAMIENTO EN AREAS RURALES DEL BAJO RÍO SINÚ

Se mantiene sube el nivel de alerta debido a la desbordamiento del río Sinú, en la parte baja que podrían superaron las cotas de afectación, según lo reportado en la estación Cotocá Abajo, en el municipio de Lorica (Córdoba). Se recomienda a los pobladores ribereños estar atentos y prestar atención al comportamiento de los niveles del río.



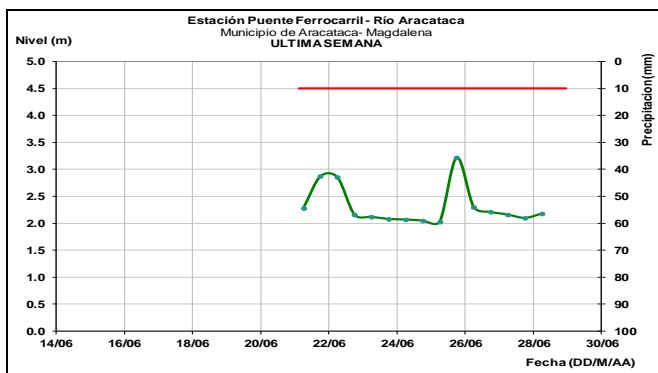
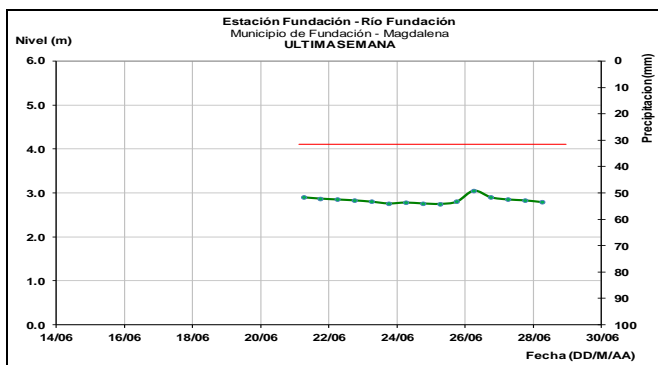
Niveles estables del río Sinú en el municipio de Montería.

En la cuenca baja (estación Cotoca) del río se observan niveles estables pero dentro de los rangos de cota crítica, se espera la respuesta a las precipitaciones registradas en la zona no regulada, por lo que se alerta a las poblaciones ribereñas asentadas en la cuenca baja del río Sinú como son Lorica y San Bernardo del Viento.



SIERRA NEVADA DE SANTA MARTA

Estabilidad en los niveles de los ríos que descienden de la Sierra Nevada de Santa Marta, tales como: los ríos Fundación, Aracataca y Ariguani, ríos Guachaca, Piedras, Palomino, Minca, Manzanares, Gaira y Ranchería. Se recomienda a la población en general estar atentos ante posibles ascensos significativos en los niveles de estos ríos.



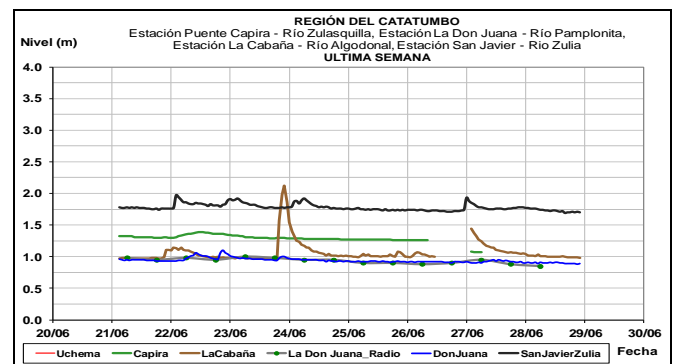
Niveles estables en el río Ranchería, especial atención para las poblaciones de Manaure, Rihacha y demás afluentes y quebradas de la zona.

ALERTA AMARILLA: PROBABILIDAD DE CRECIENTES SUBITAS EN QUEBRADAS Y ARROYOS DE LOS DEPARTAMENTOS DE ATLANTICO, BOLIVAR, SUR DE CORDOBA Y CESAR

Se mantiene la alerta dado las precipitaciones presentadas en la zona y ante la probabilidad de crecientes súbitas en los ríos de los departamentos de Atlántico, Bolívar, Sur de Córdoba y Cesar, ya que se espera persistan las lluvias de carácter fuerte en estos departamentos durante los próximos días. Se destaca la probabilidad de incrementos súbitos con valores altos en los niveles de los ríos Ariguani, Guatapuri, Urumita y Maracas, afluentes al río Cesar, al igual que para los ríos, quebradas y arroyos del departamento de Cesar, Bolívar. Se incluyen los arroyos y quebradas del departamento de Atlántico. El IDEAM recomienda a los comités de Gestión del Riesgo, tanto locales como regionales, estar atentos a las fluctuaciones y variaciones de los ríos, quebradas y arroyos de los anteriores departamentos enunciados, así como a la comunidad en general asentada en las márgenes de estos ríos, para que estén atentos al comportamiento de los ríos.

CUENCA DEL CATATUMBO

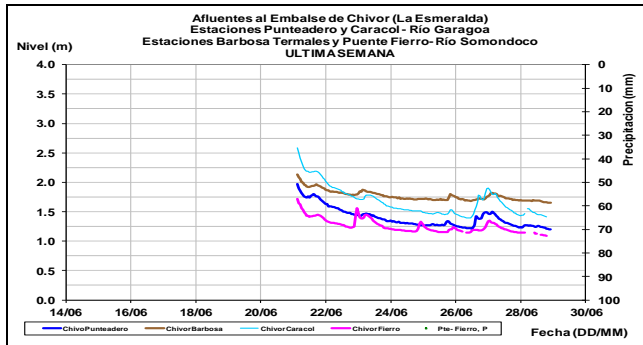
Estabilidad en los niveles de los ríos Algodonal, Pamplonita, Zulia (incluyendo sus aportantes Sulasquilla, Salazar, Peralonso), Táchira y Sardinata.



AREA HIDROGRÁFICA ORINOCO

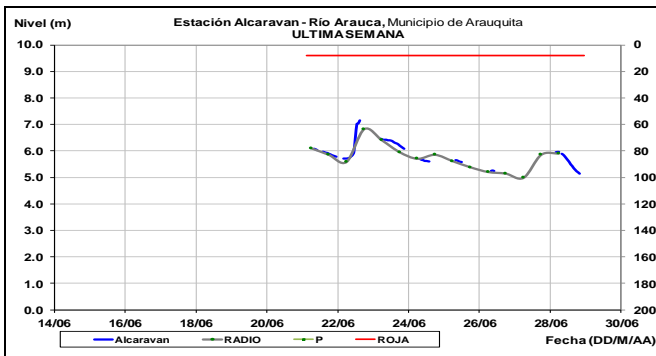
AFLUENTES EMBALSE LA ESMERALDA (CHIVOR)

Continúa en descenso los niveles de los ríos Garagoa y Somondoco, afluentes al embalse La Esmeralda (Chivor).



CUENCA DEL RÍO ARAUCA

En el cauce principal del río Arauca a la altura del municipio de Arauquita se presentan niveles en descenso. No se esperan lluvias de alta intensidad en la cuenca alta del río Arauca en sus tributarios Margua, Chitagá, Venagá, Cobaría, Cubugón y Banadía.

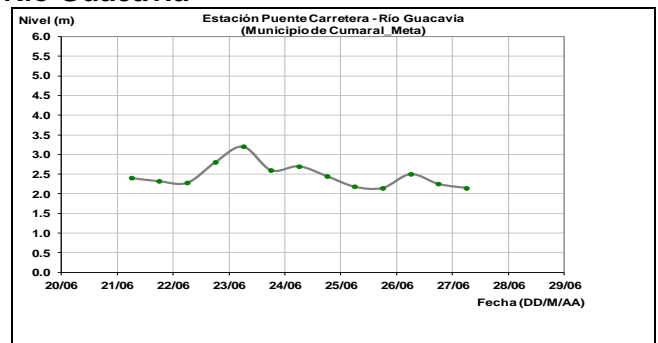


CUENCA DEL RÍO META

ALERTA ROJA: AUMENTO DE NIVEL EN LA PARTE MEDIA Y BAJA EL RÍO META Y ALGUNOS DE SUS TRIBUTARIOS COMO EL RÍO CRAVO NORTE, RÍO CASANARE Y RÍO GUATIQUIA (DPTO del Meta).

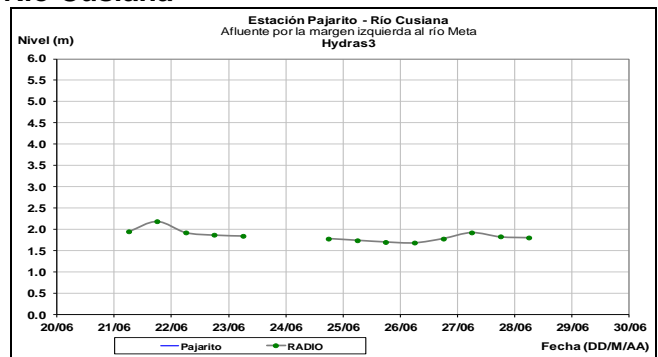
Se presentan niveles altos en el río Meta entre la estación Humapo en el municipio de Puerto López (Meta) y la desembocadura del río Casanare, pasando por la estación La Hermosa en el municipio de Paz de Ariporo. Igualmente, se prevé nuevos incrementos moderados en los niveles de los afluentes al río Meta, especialmente en los ríos Guacavía, Guatiquía y Guayuriba y sus aportantes, entre otros. Por lo que se recomienda a los pobladores ribereños y autoridades locales y regionales de Gestión de Riesgo mantengan atento seguimiento al comportamiento de los niveles de los ríos que descienden del piedemonte llanero.

Río Guacavía

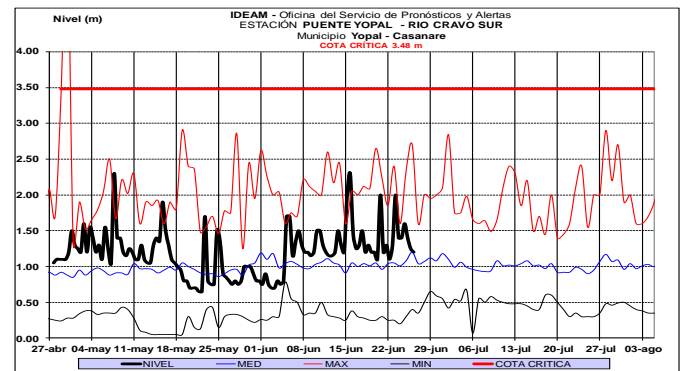


Niveles estables en tributarios del Meta: Río Cusiana, Cravo Sur, Guacavía, Guayuriba.

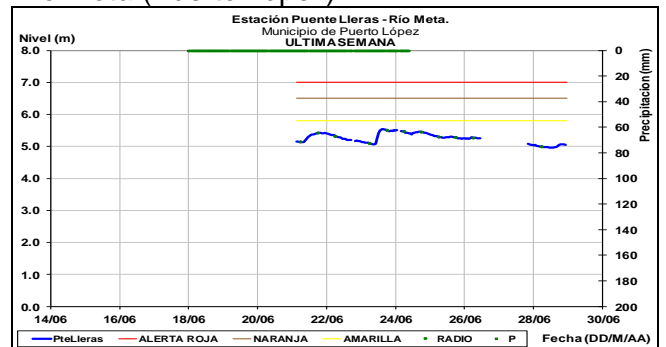
Río Cusiana

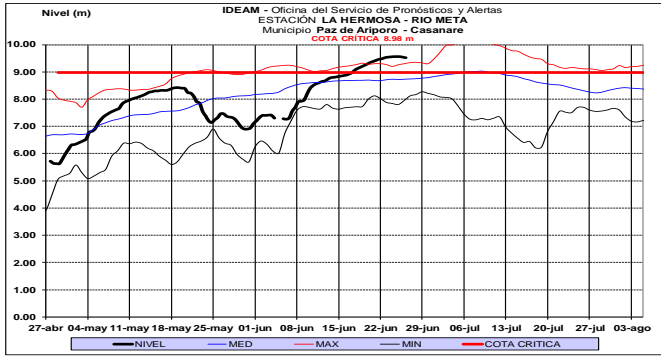


Río Cravo sur



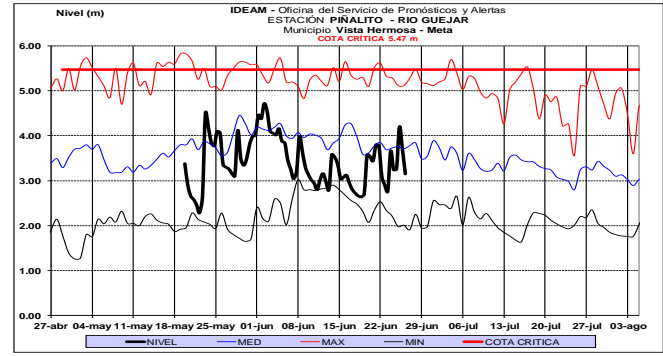
Río Meta (Puerto López)





CUENCA DEL RÍO GUAVIARE

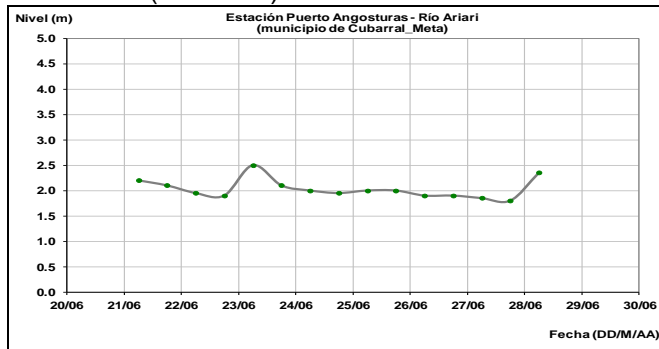
Continúan las ligeras fluctuaciones en los niveles del río Guaviare a la altura de San José del Guaviare, Mapiripan y Mapiripana, al igual que en sus tributarios ríos Ariari, Guejar y Guayabero, aportantes de la cuenca alta del río Guaviare.



ALERTA AMARILLA: AUMENTO DE NIVEL EN EL RÍO GUAVIARE, A LA ALTURA DEL MUNICIPIO EL SAN JOSE DEL GUAVIARE

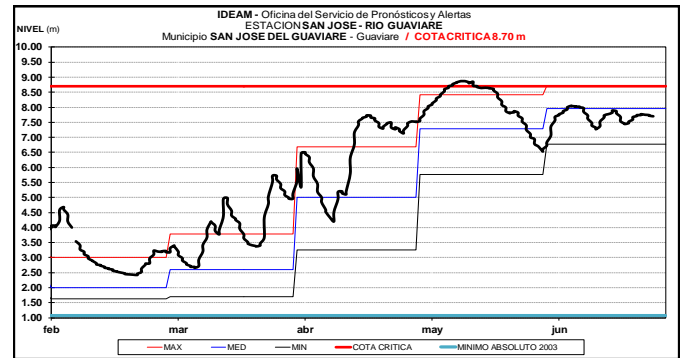
En el municipio de San José del Guaviare, Estación del mismo nombre, se presenta un incremento lento en la parte media del río Guaviare.

Río Ariari (Cubarral)

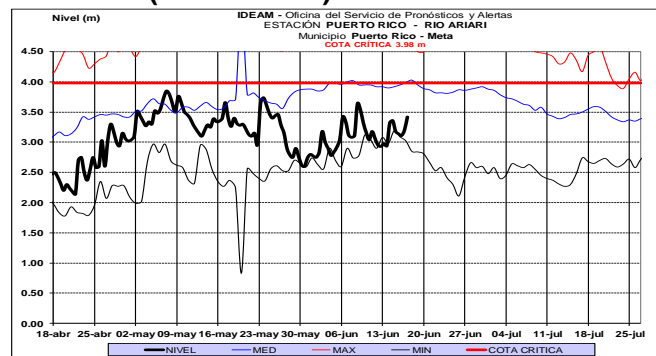


Río Guaviare

Se mantienen las ligeras fluctuaciones en los niveles del río Guaviare, a la altura de la estación San José del Guaviare.

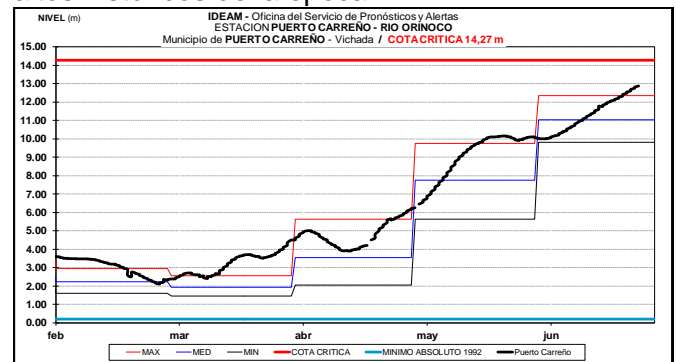


Río Ariari (Puerto Rico)



CUENCA DEL RÍO ORINOCO

Se prevé continúe en ascenso el nivel del río Orinoco el cual es monitoreado a la altura del municipio de Puerto Carreño-Vichada, donde los valores se encuentran alrededor de los promedios altos históricos de la época.

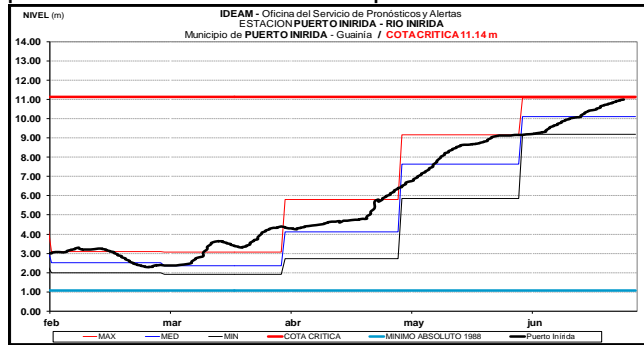


Río Güejar (San Juan de Arama), registra descenso en los niveles con valores en el rango de los promedios históricos bajos para este mes.

CUENCA DEL RIO INÍRIDA (CUENCA BAJA)

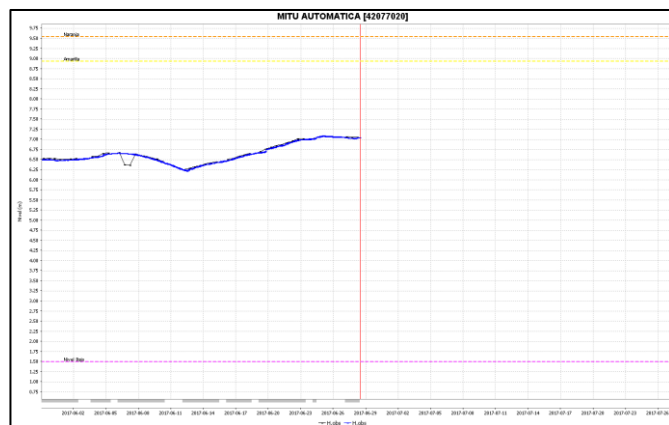
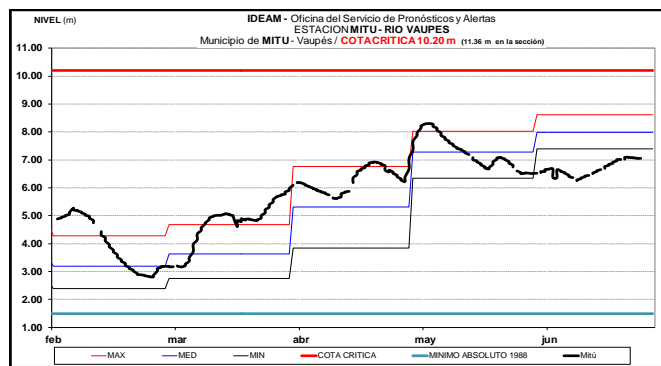
ALERTA NARANJA: INCREMENTO EN EL NIVEL DEL RÍO INIRIDA

Se prevé continúe en ascenso lento el nivel del río Inirida el cual es monitoreado a la altura del municipio de Puerto Inirida-Guainía. Los valores actuales se encuentran alrededor de los promedios históricos de la época.



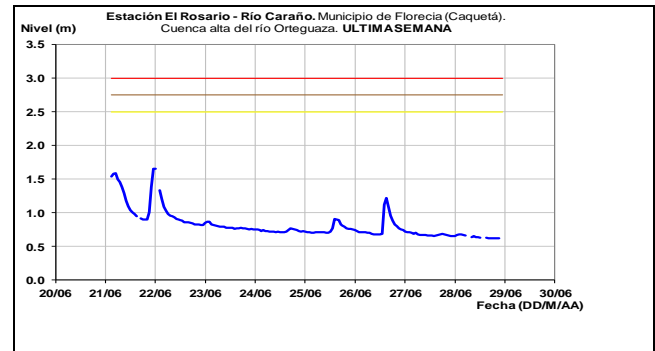
AREA HIDROGRÁFICA AMAZONAS RÍO VAUPÉS

El río Vaupés monitoreado a la altura de Mitú (Vaupés), muestra niveles estables con tendencia al descenso los cuales se encuentran por debajo de la cota crítica.



CUENCA RÍO CAQUETA

Estabilidad en los niveles de los ríos Caraño, Hacha y la quebrada La Perdiz, las cuales atraviesan el municipio de Florencia.

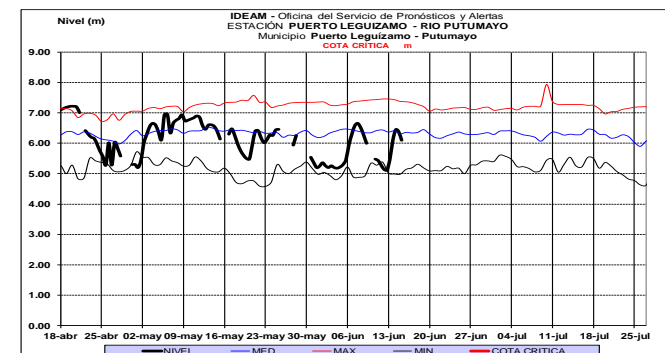
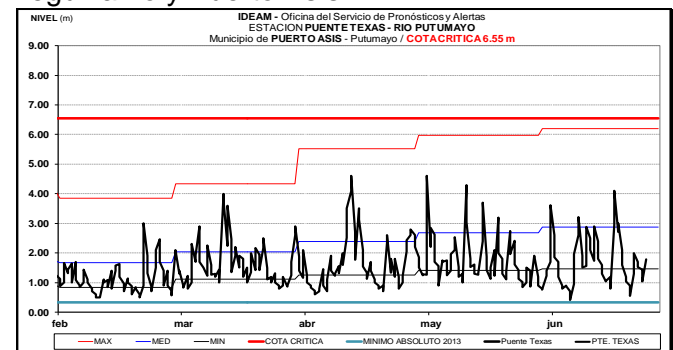


CUENCA RÍO PUTUMAYO

ALERTA AMARILLA: PROBABILIDAD DE INCREMENTOS EN EL NIVEL DE LOS RÍOS MOCOA, SANGOYACO Y MULATO, UBICADOS EN LA PARTE ALTA DE LA CUENCA DEL RÍO CAQUETÁ.

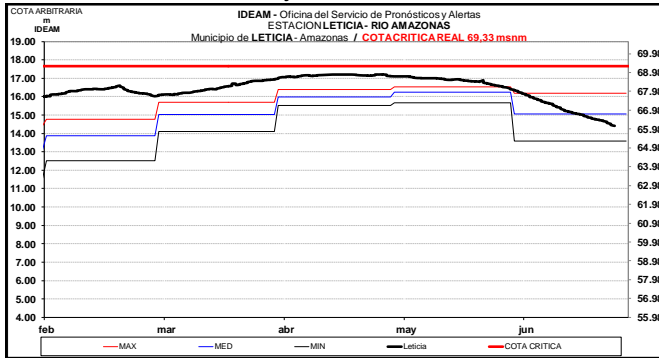
Debido a la saturación de las cuencas de los ríos Mulato, Sangoyaco y La quebrada la Taruca, y al pronóstico de lluvias en la región para los próximos días, se mantiene esta alerta dado que se pueden presentar nuevos incrementos en los niveles de estos ríos que atraviesan la ciudad de Mocoa. El IDEAM recomienda a las autoridades de Gestión del Riesgo Local y a la población en general permanezcan atentos al comportamiento de los niveles de estos ríos.

Oscilaciones de carácter moderado en los niveles del río Putumayo, el cual es observado en las estaciones ubicadas en los municipios de Puerto Leguizamo y Puerto Asís.



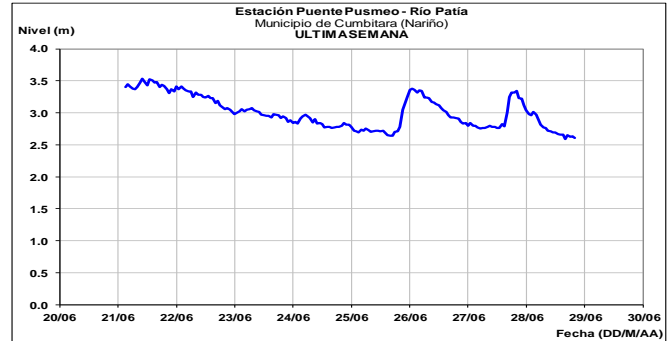
RÍO AMAZONAS

Se mantiene la tendencia de descenso paulatino y sostenido en el nivel del río Amazonas, el cual es monitoreado a la altura de la ciudad de Leticia, con valores en la franja de los medios del mes.



a la población aledaña a las riberas de los ríos estar atenta a los cambios que puedan presentarse en los niveles de las corrientes.

Río Patía (estación Puente Pusmeo)

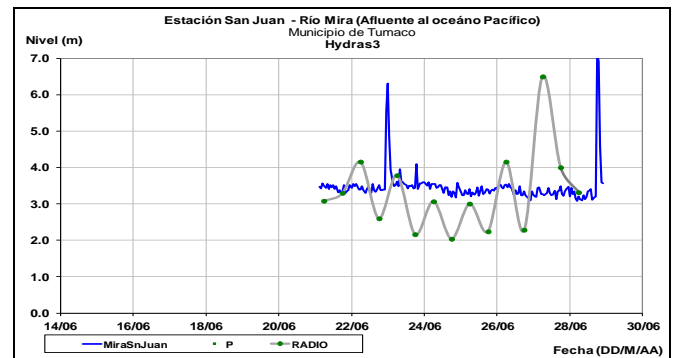
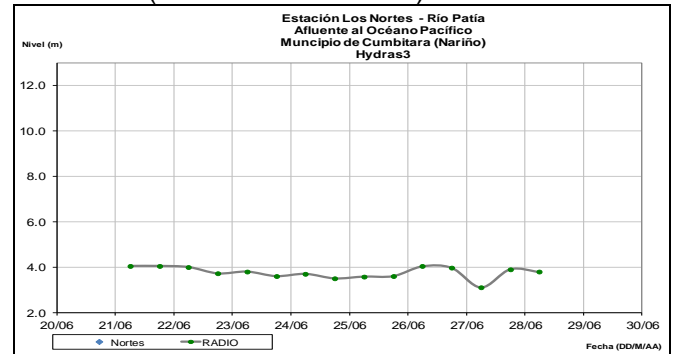


AREA HIDROGRÁFICA PACÍFICO CUENCA DEL RÍO SAN JUAN DE ATRATO

ALERTA NARANJA: PROBABILIDAD DE CRECIENTES SÚBITAS EN LOS RÍOS AFLUENTES DIRECTOS AL OCEANO PACÍFICO Y EN LA CUENCA DEL RÍO SAN JUAN.

Entre las 8 pm del día de ayer y las 2 am. Del día de hoy se presentó una creciente en el río San Juan a la altura del municipio de Tadó, Chocó, a esta hora ya ha descendido el nivel, pero se mantiene este nivel de alerta dado que se pronostica persistan las precipitaciones de variada intensidad en los departamentos de Valle del Cauca y Chocó, los cuales podrían generar incrementos súbitos en el nivel de los ríos Dagua, Anchicaya, Baudó, Docampadó, San Juan y algunos de sus ríos tributarios (entre ellos el río Sipí), y afectar los municipios aguas abajo, como Istmina, Paimado, Bebedo, Andagoya. El IDEAM mantiene la recomendación para que la población en general mantenga atento seguimiento al comportamiento y fluctuaciones en los niveles de estos ríos, dado que se pronostica persistan las lluvias durante los próximos días en la región.

Río Patía (estación Los Nortes)



CUENCA DEL RÍO MIRA Y PATÍA

ALERTA AMARILLA: PROBABILIDAD DE CRECIENTES SÚBITAS EN LOS RÍOS DE LA CUENCA DEL RÍO MIRA

Dadas las precipitaciones ocurridas durante la noche y la madrugada de ayer se han generado incrementos súbitos de nivel en los principales afluentes de la región, como se verifica en la estación San Juan en el Río Mira; se considera que la situación pueda presentarse nuevamente dadas las condiciones de precipitación que se esperan para las próximas horas. Se recomienda

ALERTA ROJA. PARA TOMAR ACCIÓN Advierte a los sistemas de prevención y atención de desastres sobre la amenaza que puede ocasionar un fenómeno con efectos adversos sobre la población, el cual requiere la atención inmediata por parte de la población y de los cuerpos de atención y socorro. Se emite una alerta sólo cuando la identificación de un evento extraordinario indique la probabilidad de amenaza inminente y cuando la gravedad del fenómeno implique la movilización de personas y equipos, interrumpiendo el normal desarrollo de sus actividades cotidianas.

ALERTA NARANJA PARA PREPARARSE Indica la presencia de un fenómeno. No implica amenaza inmediata y como tanto es catalogado como un mensaje para informarse y prepararse. El aviso implica vigilancia continua ya que las condiciones son propicias para el desarrollo de un fenómeno, sin que se requiera permanecer alerta.

ALERTA AMARILLA. PARA INFORMARSE Es un mensaje oficial por el cual se difunde información. Por lo regular se refiere a eventos observados, registrados o registrados y puede contener algunos elementos de pronóstico a manera de orientación. Por sus características pretéritas y futuras difiere del aviso y de la alerta, y por lo general no está encaminado a alertar sino a informar.

CONDICIONES NORMALES La información que se suministra se encuentra dentro de los rangos normales.

Director General
OMAR FRANCO TORRES

Jefe Oficina del Servicio de Pronósticos y Alertas
CHRISTIAN FELIPE EUSCATEGUI COLLAZOS

Hidrólogo de turno:
ANGELA PATRICIA PUENTES SUAVITA

Correo electrónico: alertasideam@gmail.com
Calle 25 D No. 96 B-70. Bogotá D. C.
Teléfono: PBX 3527160 - Ext. 1330-1334-1335-1336