



INFORME HIDROLÓGICO DIARIO N° 234

Bogotá D.C, martes 22 de agosto de 2017
Hora de actualización 1:00 p. m.

Observación: el presente informe puede ser corregido y/o actualizado en el futuro. No representa una certificación oficial del IDEAM

ALERTA ROJA. PARA TOMAR ACCIÓN

ALERTA NARANJA. PARA PREPARARSE

ALERTA AMARILLA. PARA INFORMARSE

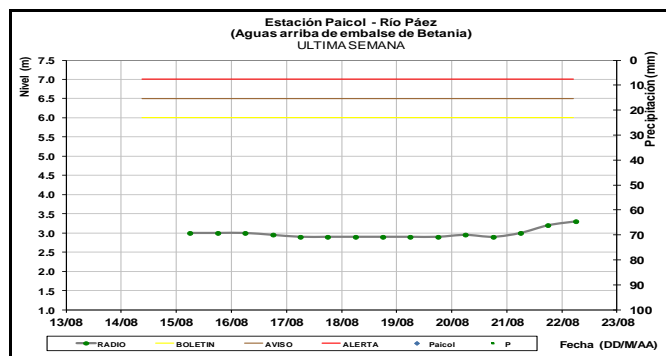
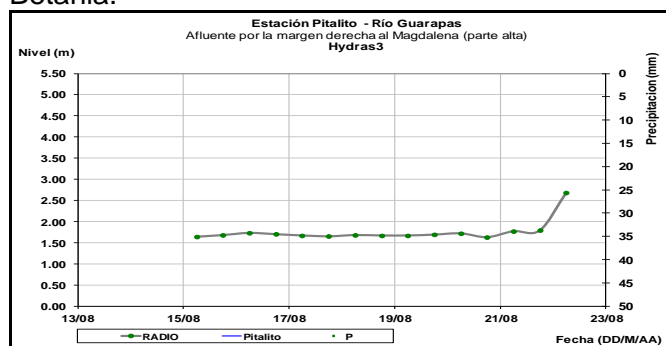
De acuerdo con la información registrada en las estaciones automáticas en tiempo real y los reportes telefónicos para los ríos en los cuales se cuenta con infraestructura de observación, se describe el estado de los niveles de los ríos en las principales cuencas del territorio nacional. Es importante resaltar que los datos de los niveles de los ríos, registrados diariamente por el IDEAM, corresponden al nivel del agua del río registrado en los limnímetros (miras ubicadas en una de las márgenes del río).

ÁREA HIDROGRÁFICA MAGDALENA-CAUCA

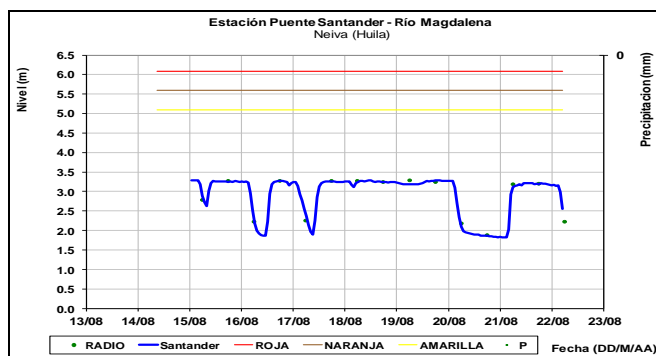
CUENCA DEL RÍO MAGDALENA

CUENCA ALTA

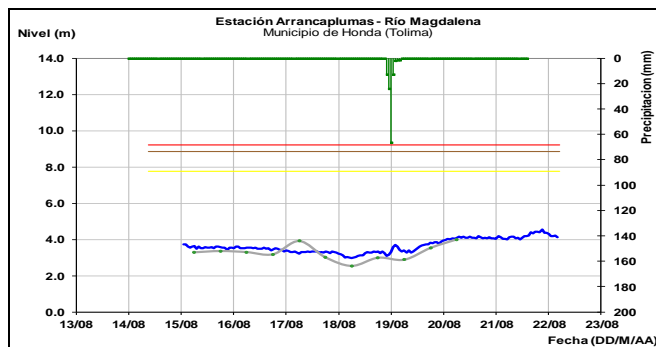
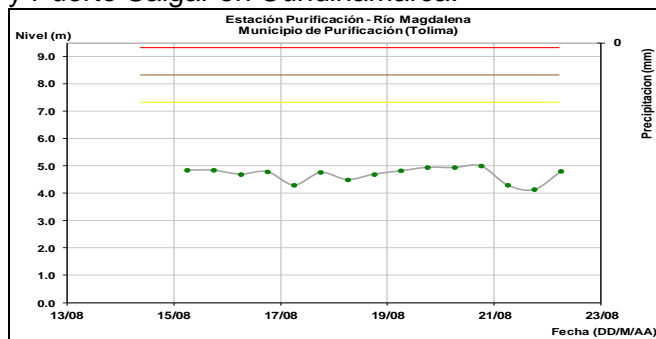
Comportamiento estable en el nivel del río Guarapas en la estación ubicada en el municipio de Pitalito (Huila), al igual que en la estación Paicol en el río Páez, aguas arriba del Embalse de Betania.

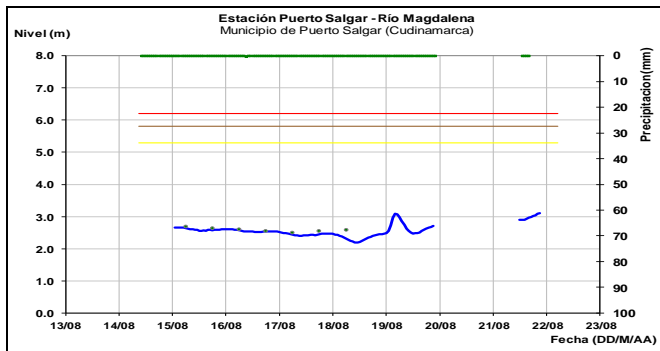
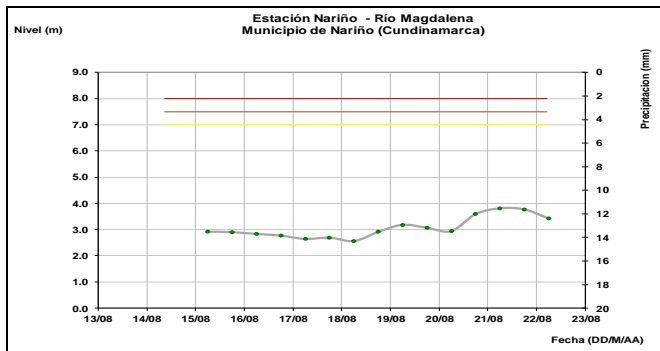


El río Magdalena en la estación de Puente Santander presenta estabilidad en el nivel. Cabe aclarar que el comportamiento de esta estación se encuentra influenciado por la operación del embalse de Betania.



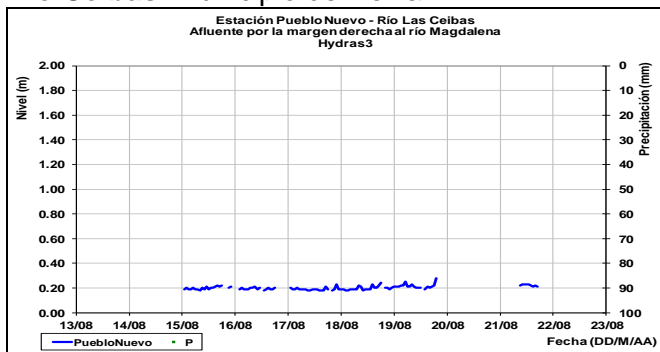
Se mantienen los niveles estables en el embalse de Betania; el nivel del río Magdalena presenta ascenso en los niveles a la altura de las estaciones Purificación y Honda en Tolima, Nariño y Puerto Salgar en Cundinamarca.





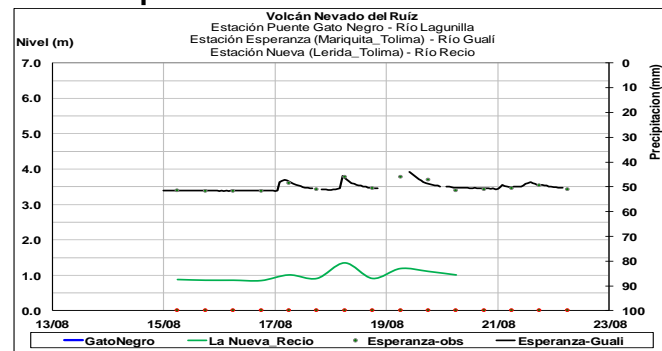
Afluentes en el sector: dado que se pronostica persistan las precipitaciones en la región se esperan cambios en el nivel de los afluentes al río Magdalena en el sector, los cuales se encuentran actualmente estables.

Río Ceibas. Municipio de Neiva

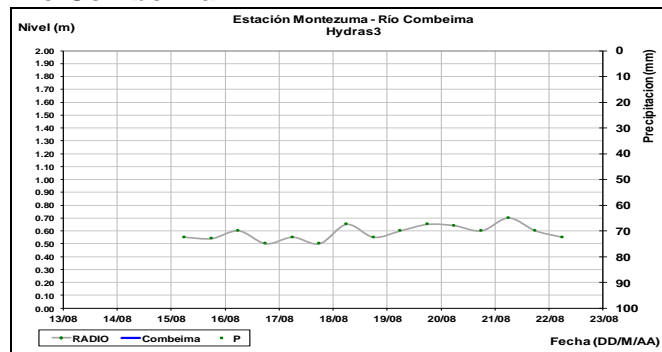


Dadas las lluvias de variada intensidad e inclusive con tormentas eléctricas que se han presentado en el norte del departamento del Tolima, se han registrado incrementos en los niveles de los ríos Guarinó, Sucio, Gualí, Lagunilla, Opía y el río Recio.

Ríos Parque Natural los Nevados

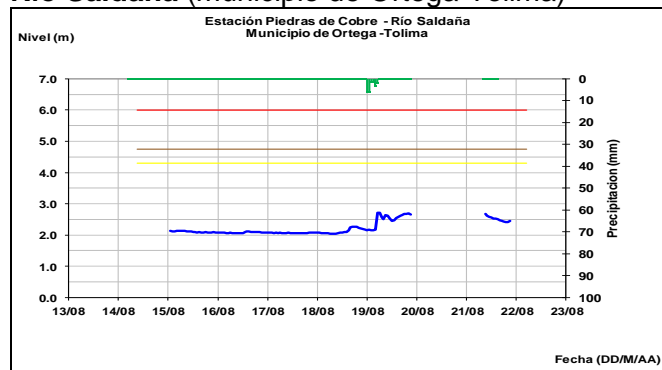


Río Combeima



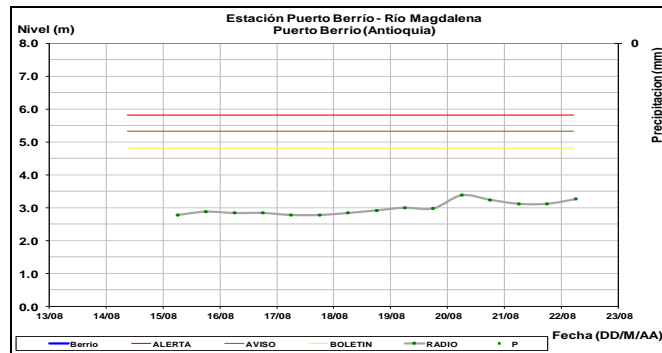
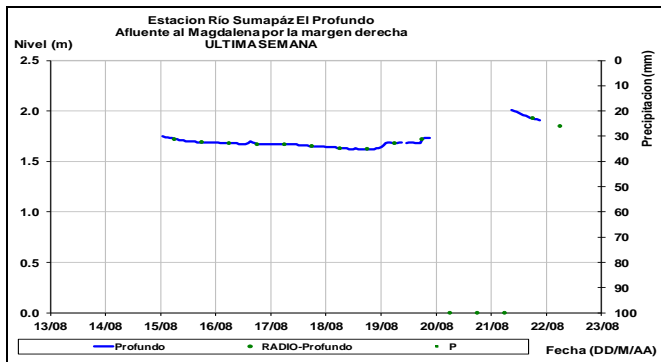
El río Saldaña presenta ligeras fluctuaciones en los niveles, a la altura de la estación Piedras de Cobre en el Municipio de Ortega (Tolima).

Río Saldaña (municipio de Ortega-Tolima)



Río Sumapáz

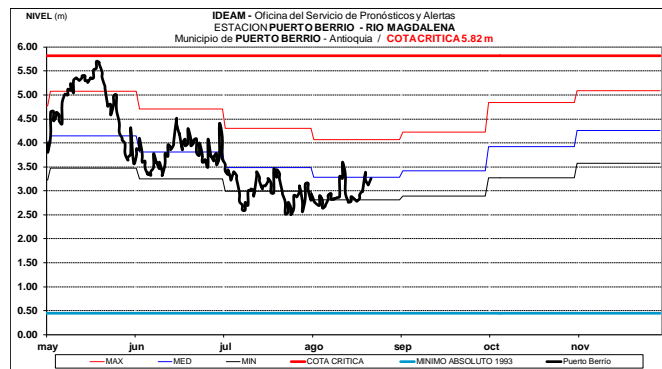
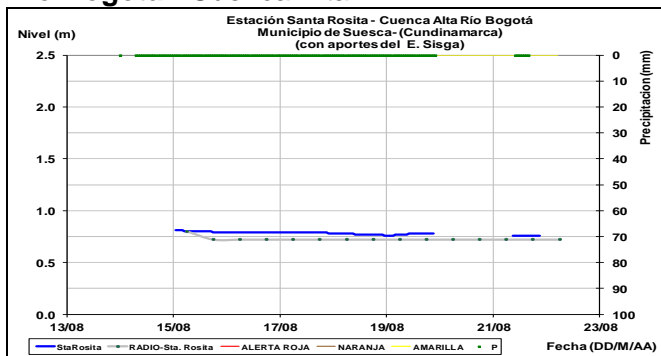
Ligero descenso en el nivel del río Sumapáz, a la altura de las estaciones El Profundo (municipio de Cabrera-Cundinamarca), La Playa (municipio de Pandi) y El Limonar en el municipio de Melgar.



Río Bogotá

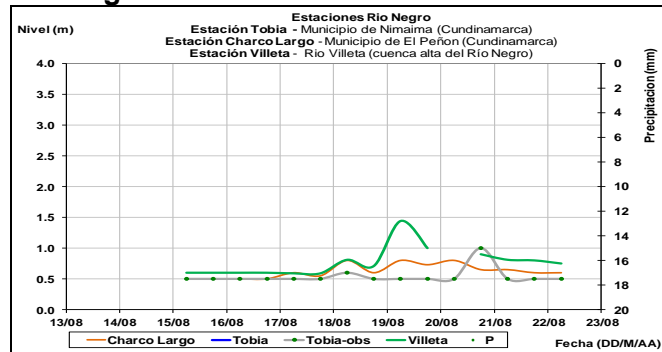
Comportamiento estable en el nivel del río Bogotá en la cuenca alta a la altura de las estaciones Saucio (municipio de Chocontá-Cundinamarca) y Santa Rosita (municipio de Suesca-Cundinamarca).

Río Bogotá - Cuenca Alta



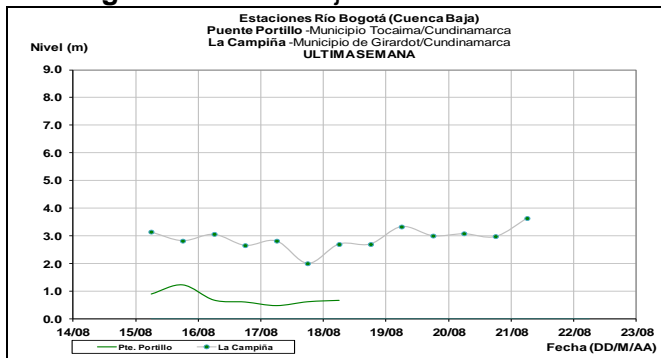
Afluentes en el sector: Ligeras fluctuaciones en el nivel de los ríos La Miel y Negro.

Río Negro

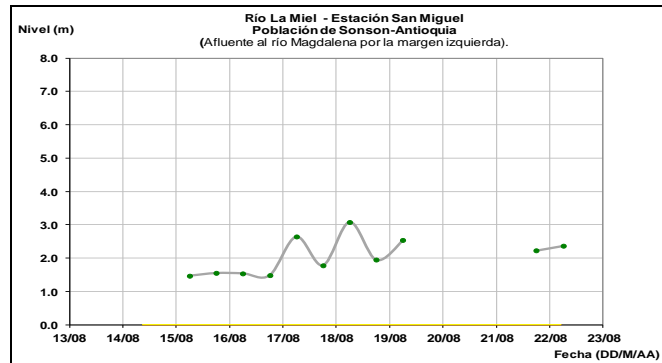


Se registra ascenso en el nivel del río Bogotá a la altura del municipio de Tocaima, en las estaciones Puente Portillo y La Campiña.

Río Bogotá - Cuenca Baja



Río La Miel

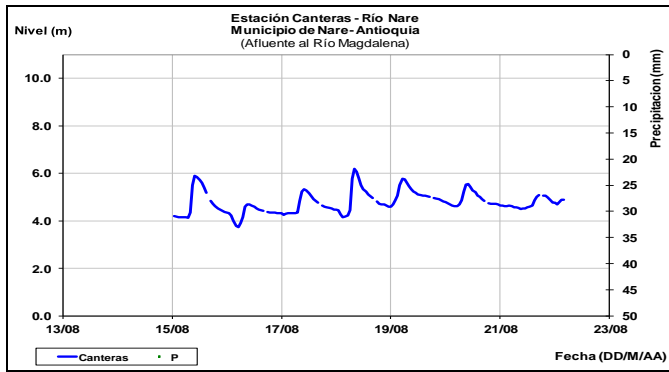


CUENCA MEDIA

Leves variaciones en el nivel del río Magdalena en la estación Puerto Berrio, con valores dentro del promedio mensual para esta época del año.

Moderadas fluctuaciones en el nivel del río Nare, en el municipio de Puerto Nare, en Antioquia.

Río Nare

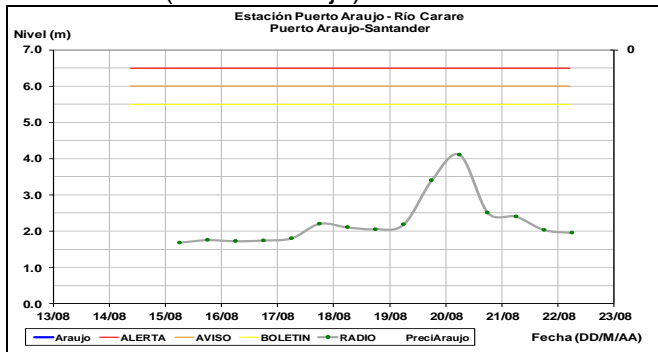


ALERTA AMARILLA: PROBABILIDAD DE INCREMENTO SÚBITO EN EL RIO LEBRIJA

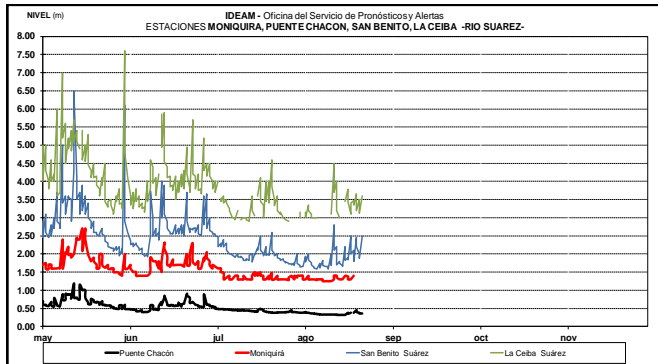
Se mantiene esta alerta dado que continúan altos los niveles del río Lebrija, en particular en jurisdicción del municipio de Sabana de Torres. No se descartan nuevos incrementos de nivel por la ocurrencia de algunas lluvias en afluentes de esta zona. El IDEAM hace un llamado de atención especial tanto a pobladores como a autoridades locales y regionales de Gestión del Riesgo para que mantengan atento seguimiento al comportamiento de los niveles en este río.

Oscilaciones en los niveles de los ríos Carare, Opón, Suarez y Chicamocha.

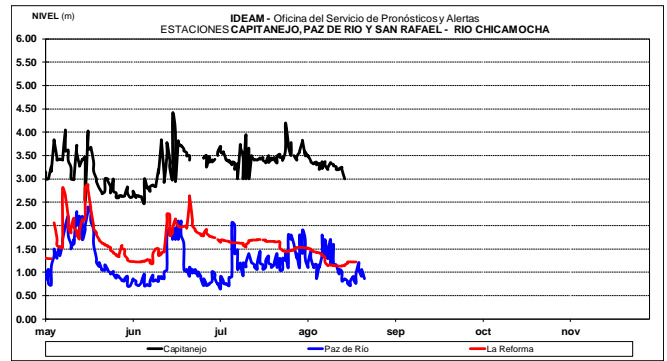
Río Carare (Puerto Araujo)



Río Suarez



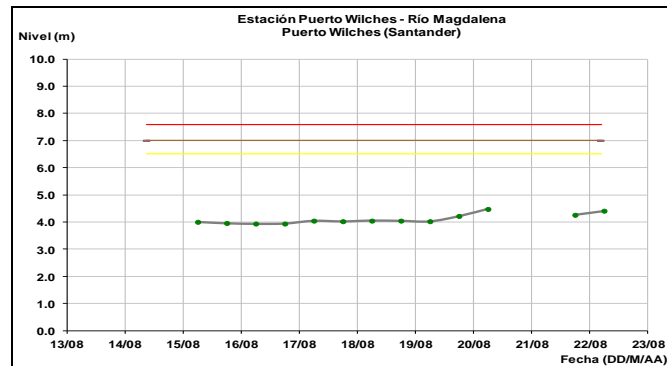
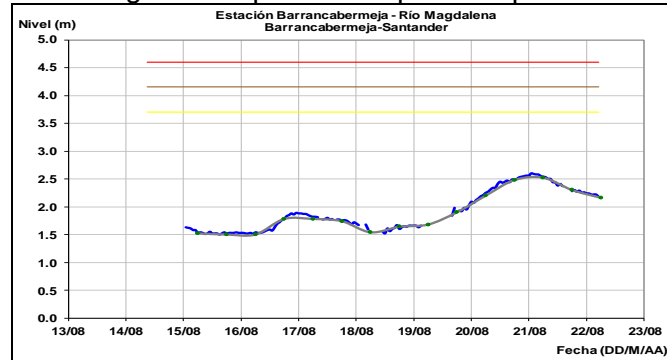
Río Chicamocha



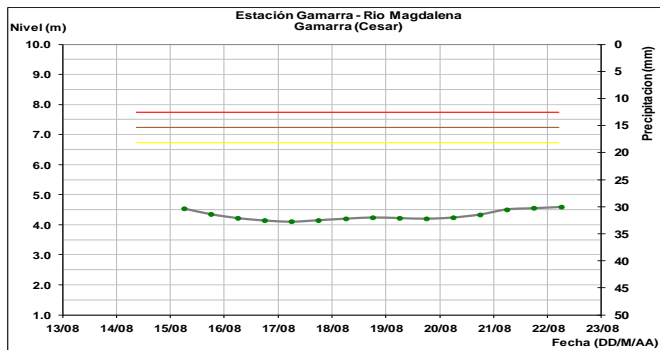
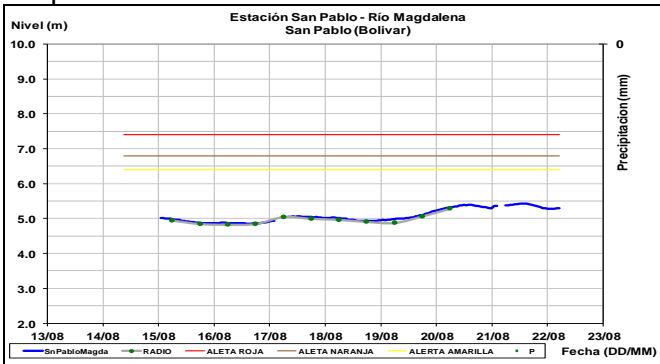
A la altura de la estación Puente Sogamoso, el río Sogamoso mantiene las oscilaciones producto de la operación del embalse de Topocoro (Hidrosogamoso).



Descenso en el nivel del río Magdalena a la altura de Barrancabermeja y Puerto Wilches, con valores en el rango de los promedios para la época.

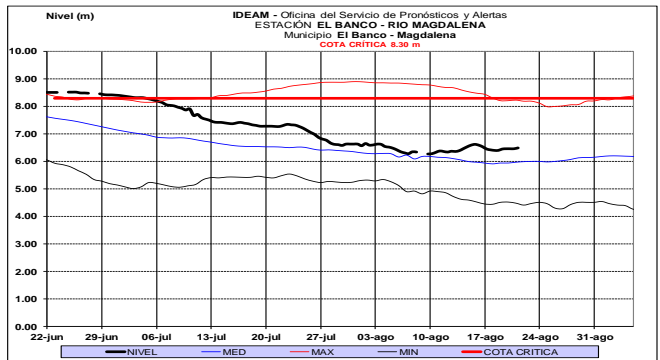
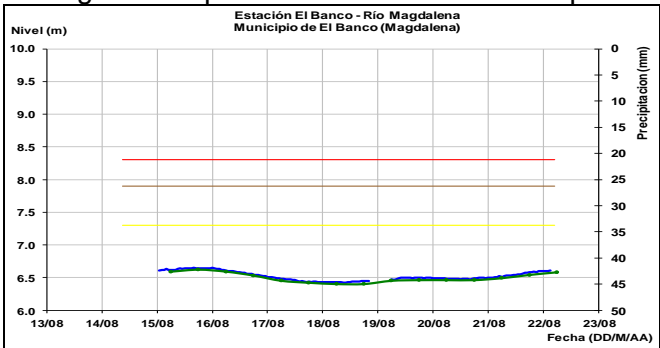


Leve descenso en el nivel del río Magdalena, a la altura de los municipios de San Pablo (Bolívar), con valores en el rango de medios históricos para la época.

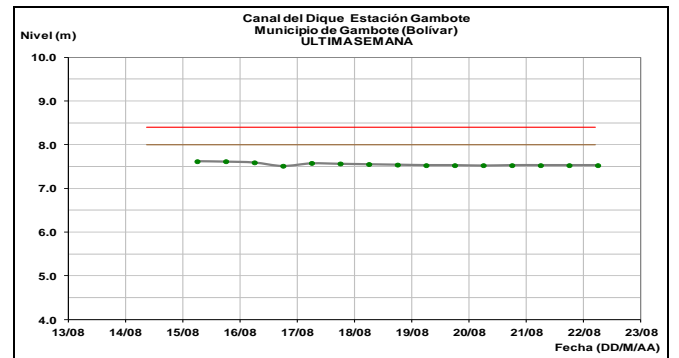
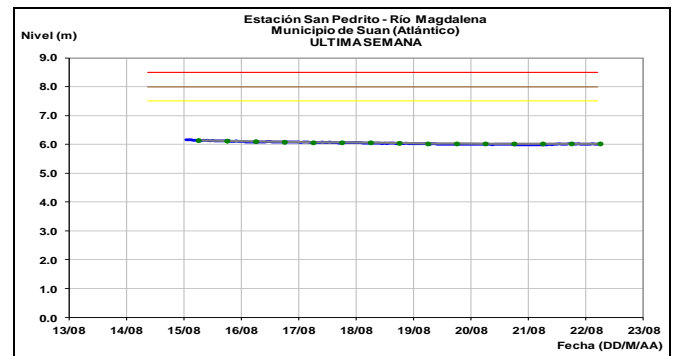
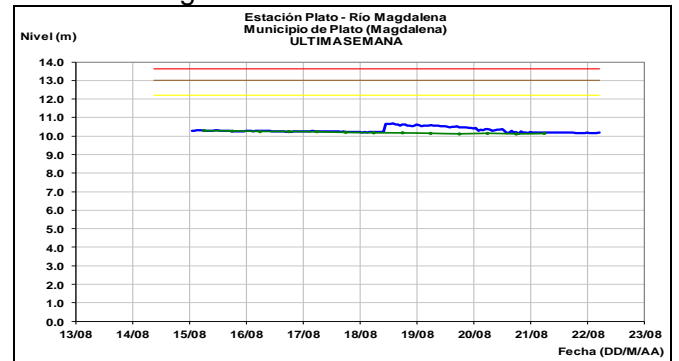


CUENCA BAJA

Lento ascenso en el nivel del río Magdalena en sectores de El Banco-Magdalena, con valores en el rango de los promedios históricos de la época.



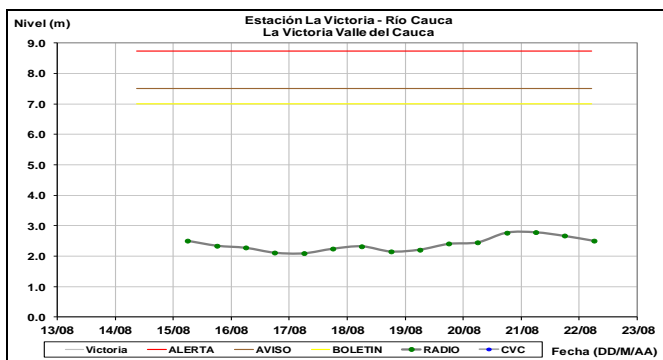
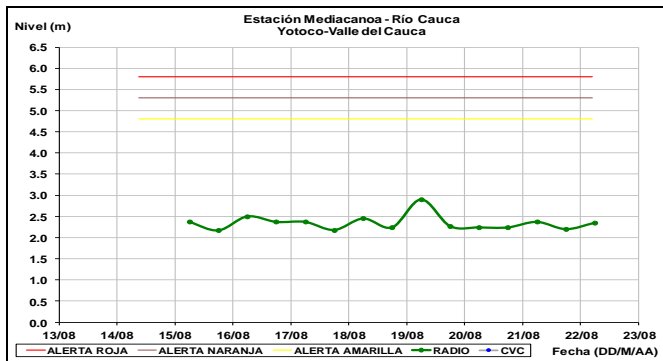
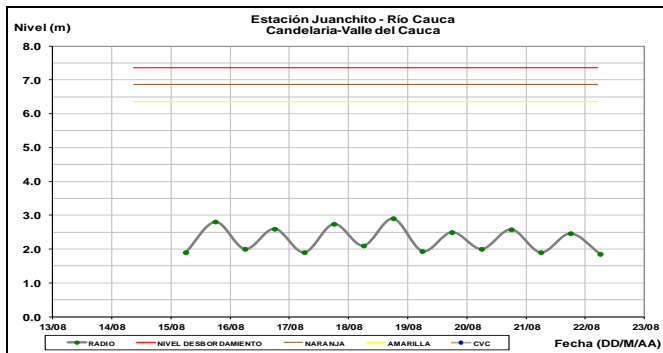
Se mantiene los niveles altos y estables en el río Magdalena a su paso por la depresión Momposina, registrando niveles por debajo de cotas críticas de afectación en la estación de Plato. Se prevé que durante los próximos días el nivel mantenga esta condición.



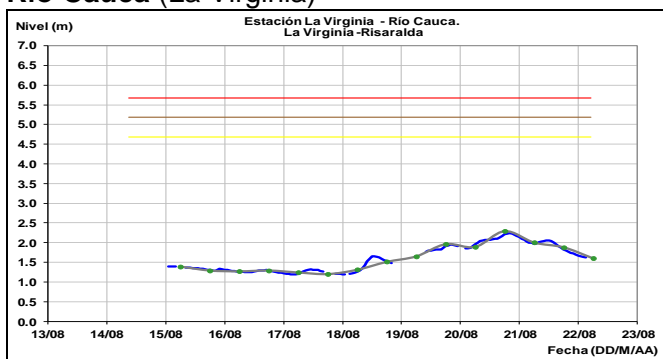
CUENCA DEL RIO CAUCA

CUENCA ALTA

El río Cauca en la cuenca alta reporta fluctuaciones en los niveles producto de la operación del embalse La Salvajina, con valores por debajo de los promedios históricos de la época.

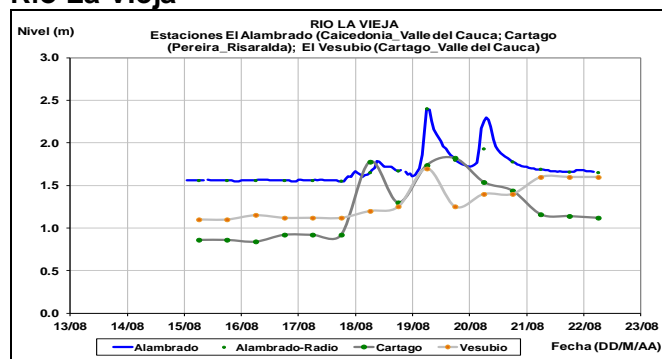


Río Cauca (La Virginia)



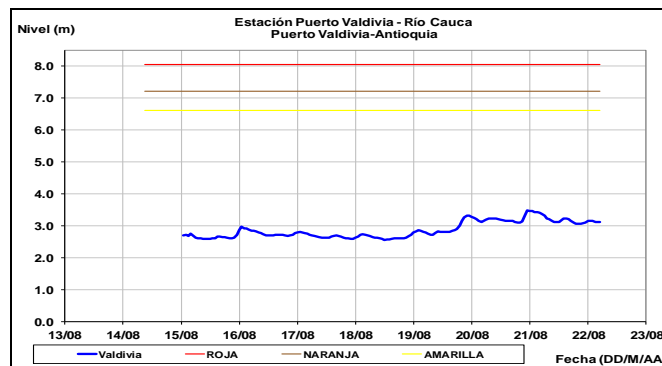
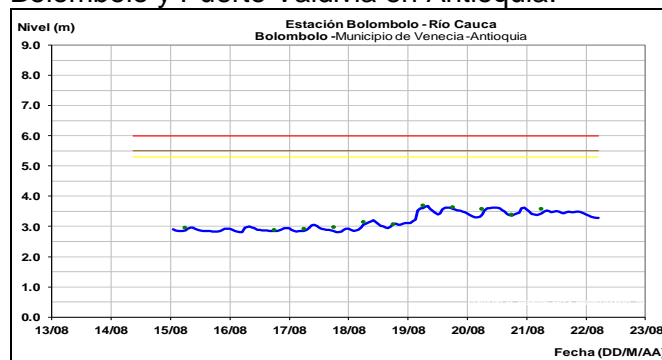
Debido a las fuertes lluvias registradas en días anteriores en el eje cafetero, se han presentado moderadas fluctuaciones en los ríos de los departamentos de Caldas, Risaralda, afluentes y quebradas del eje cafetero; en especial para los ríos, Chichina, Otún, Arma y La Vieja.

Río La Vieja



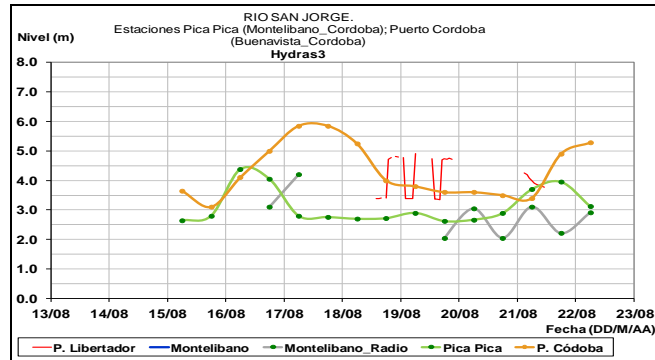
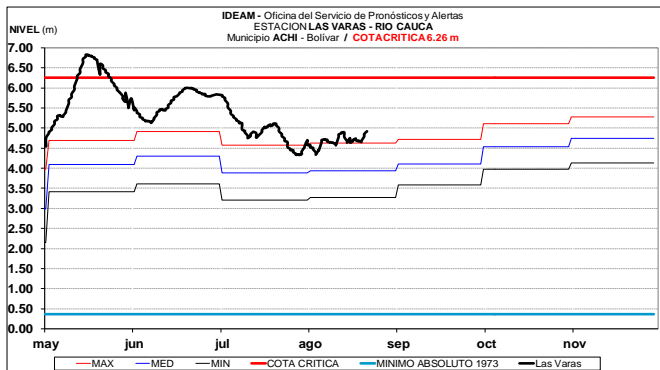
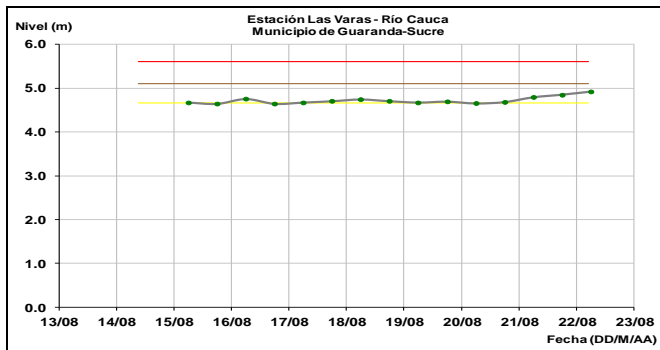
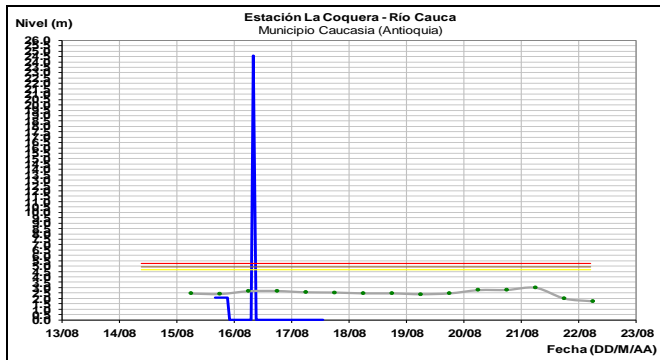
CUENCA MEDIA-BAJA

Comportamiento dentro de un rango estable en el nivel del río Cauca a la altura de las estaciones Bolombolo y Puerto Valdivia en Antioquia.



ALERTA AMARILLA: NIVELES ALTOS EN LA CUENCA BAJA DEL RIO CAUCA

Se registran niveles altos en la cuenca baja del río Cauca desde el municipio de Nechí (Antioquia) hasta Achí (Bolívar), por tanto, el IDEAM recomienda especial atención al comportamiento y fluctuaciones de los niveles del río Cauca y sus aportantes en la cuenca baja como los ríos San José, Tenche, El Bagre, Nechí y Tarazá,



AREA HIDROGRÁFICA CARIBE

SIERRA NEVADA DE SANTA MARTA

ALERTA NARANJA: PROBABILIDAD DE CRECIENTES SÚBITAS EN LOS RÍOS DE LA SIERRA NEVADA DE SANTA MARTA

Se mantiene esta alerta dadas las moderadas fluctuaciones que se han registrado en los niveles de los ríos Minca, Guachaca Fundación y Aracataca, entre otros, luego de las crecientes registradas en estos ríos que desciende de la Sierra Nevada de Santa Marta. El IDEAM recomienda a los comités de Gestión del Riesgo tanto locales como regionales, así como a la comunidad en general asentada en las márgenes de estos ríos, estar atentos al comportamiento de los niveles.

CUENCA DEL RÍO ATRATO

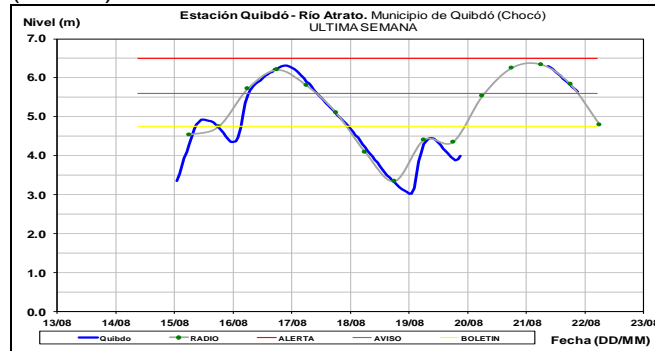
ALERTA ROJA: CRECIENTES SÚBITAS EN EL RÍO ATRATO

Se mantiene la alerta roja debido a la creciente súbita que se registro en el río Atrato, producto de las lluvias fuertes que se han presentado en la cuenca aportante, las cuales han generado afectaciones en el bajo Baudó, Baudó, Atrato, Quibdó y Lloró. El IDEAM recomienda a la población en general mantenga atento seguimiento al comportamiento y fluctuaciones en los niveles de este río y sus afluentes; igualmente, se recomienda estar atentos en poblaciones ribereñas aguas abajo del municipio de Quibdó (Chocó).

CUENCA DEL RÍO SAN JORGE Y REGIÓN DE LA MOJANA

ALERTA NARANJA: PROBABILIDAD DE CRECIENTES SÚBITAS EN EL RIO SAN JORGE

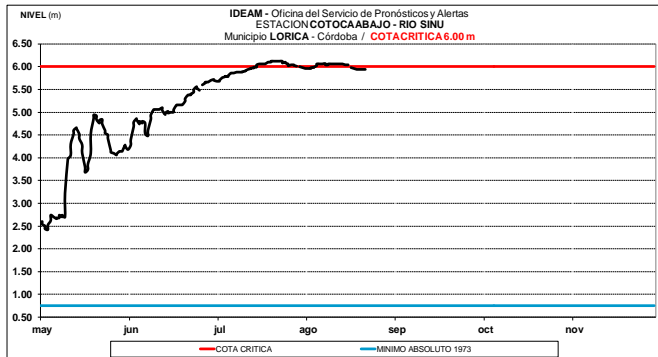
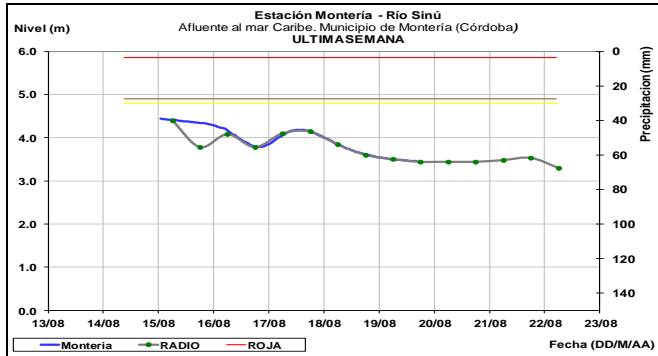
Dadas las lluvias fuertes que se han registrado en los últimos días en algunos sectores del sur de Córdoba por lo que se pueden presentar crecientes súbitas en el río San Pedro y San Jorge. El IDEAM recomienda a la población en general y a las autoridades de Gestión del Riesgo Local y Regional estar atentos al comportamiento de estos ríos, especial atención en las poblaciones de Puerto Libertador, Montelíbano y Buenavista, en el departamento de Córdoba.



CUENCA DEL RÍO SINÚ

ALERTA ROJA: NIVELES ALTOS EN EL RÍO SINÚ (CUENCA BAJA)

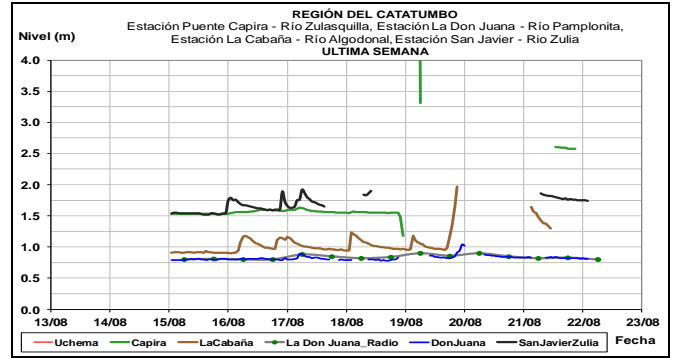
Se mantiene esta alerta por los niveles altos en algunos sectores del río Sinú, particularmente en la cuenca baja en los municipios de Lórica y San Bernardo del Viento. El IDEAM hace una llamado de atención especial a autoridades locales y regionales de Gestión del Riesgo para que mantengan atento seguimiento al comportamiento de los niveles del río.



CUENCA DEL CATATUMBO

ALERTA AMARILLA: CRECIENTES SÚBITAS EN LOS RÍOS DE LA REGIÓN DEL CATATUMBO

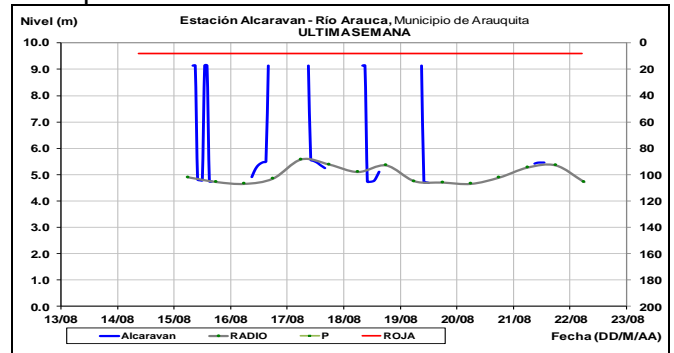
Se reduce la alerta dadas las variaciones al descenso de niveles, sin embargo, se siguen presentando registros de niveles con incrementos súbitos en los ríos Algodonal, Pamplonita, Zulia, Zulasquilla, Táchira y Sardinata, entre otros. El IDEAM recomienda a la población en general y a las autoridades de Gestión del Riesgo local mantener atento seguimiento al comportamiento de los niveles de estos ríos.



AREA HIDROGRÁFICA ORINOCO

CUENCA DEL RÍO ARAUCA

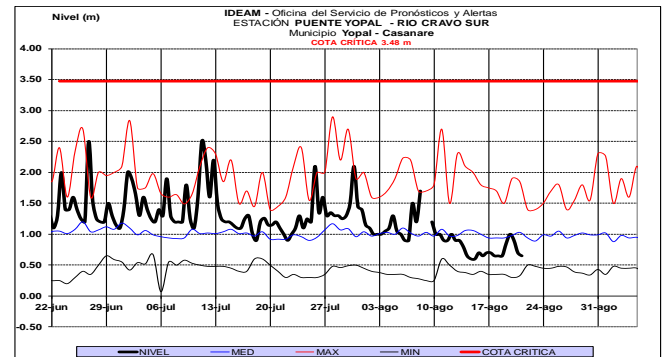
Ascenso en el nivel del río Arauca en la estación El Alcaraván, a la altura del municipio de Arauquita.



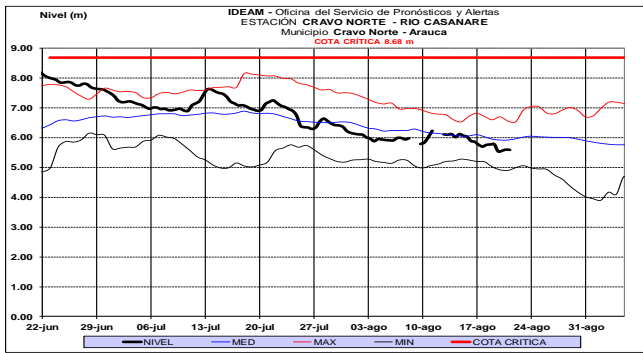
CUENCA DEL RÍO META

Descenso en los niveles de los ríos que descienden del piedemonte, tales como el Humea, Guatiquía, Guayuriba, Guacavia, Negro, Cusiana, Túa, Upía y Cravo Sur, afluentes al río Meta.

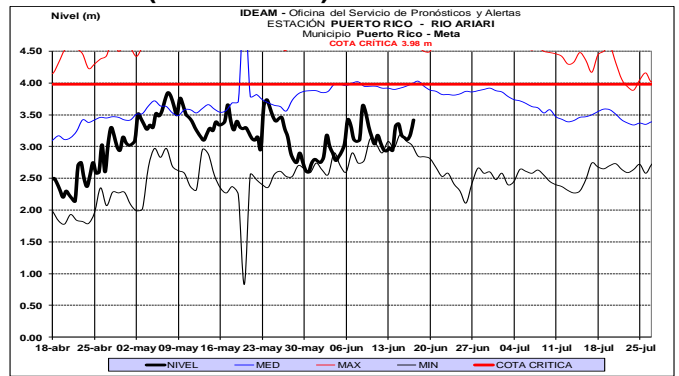
Río Cravo sur



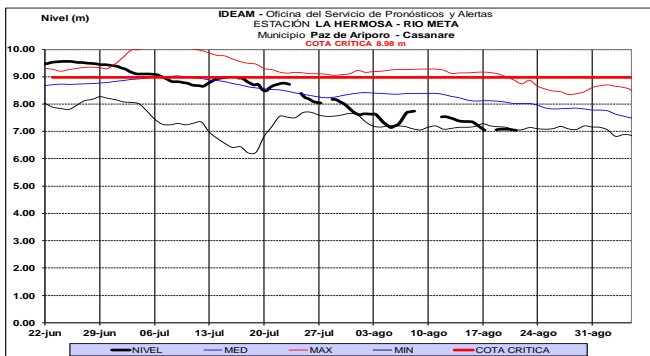
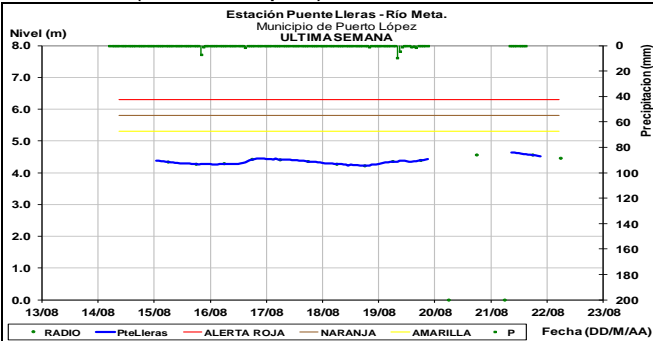
Río Casanare



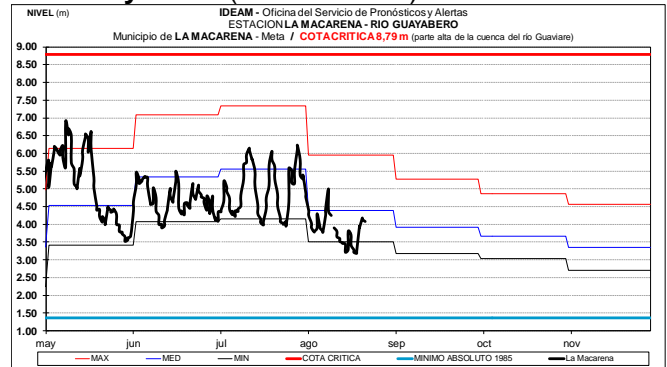
Río Ariari (Puerto Rico)



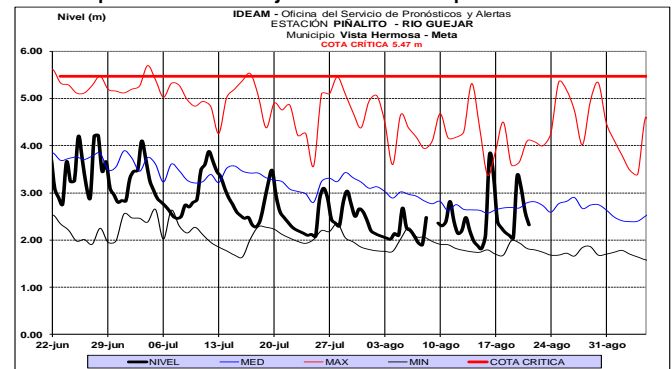
Río Meta (Puerto López)



Río Guayabero (La Macarena)



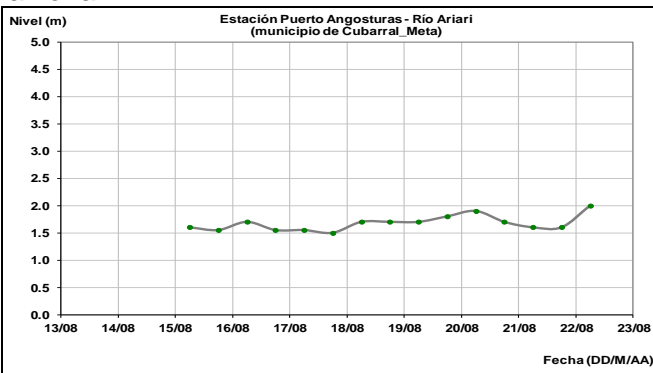
Río Güejar (San Juan de Arama), registra moderadas fluctuaciones, con valores en el rango de los promedios bajos históricos para este mes.



CUENCA DEL RÍO GUAVIARE

Río Ariari (Cubarral)

Fluctuaciones en los niveles del río Ariari y Guayavero, producto de las lluvias registradas en la zona.



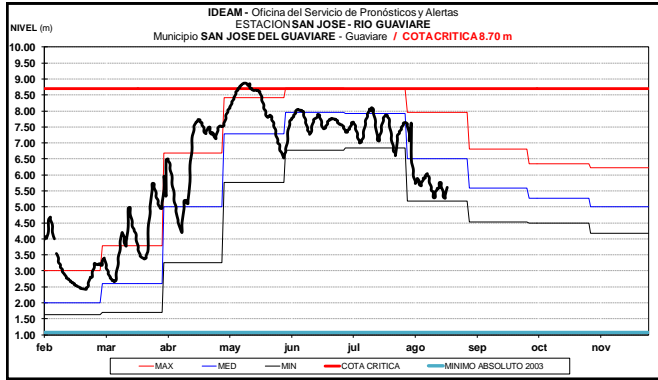
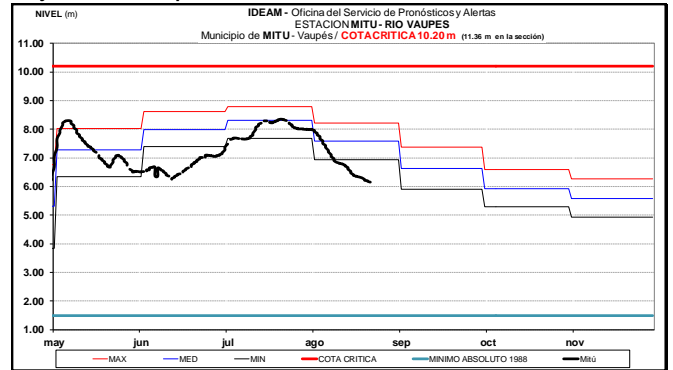
Río Guaviare

Descenso con valores alrededor de los promedios bajos históricos de la época reporta la estación San José, localizado sobre el río Guaviare.

AREA HIDROGRÁFICA AMAZONAS

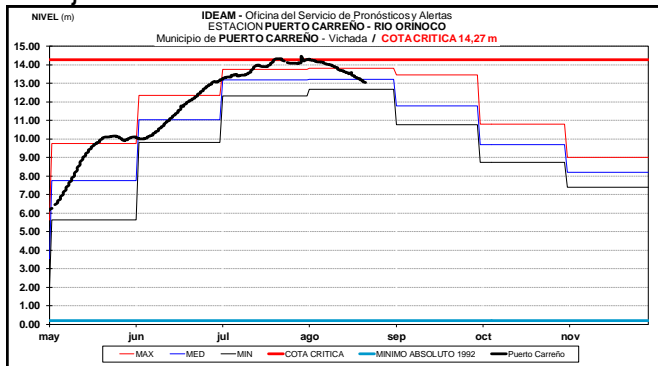
RÍO VAUPÉS

El río Vaupés monitoreado a la altura del municipio de Mitú (Vaupés), muestra descenso en los niveles y valores alrededor de los promedios bajos de la época.



CUENCA DEL RÍO ORINOCO

El río Orinoco a la altura del municipio de Puerto Carreño (Vichada), reporta niveles altos pero por debajo de la cota crítica de afectación.



CUENCA RÍO CAQUETA

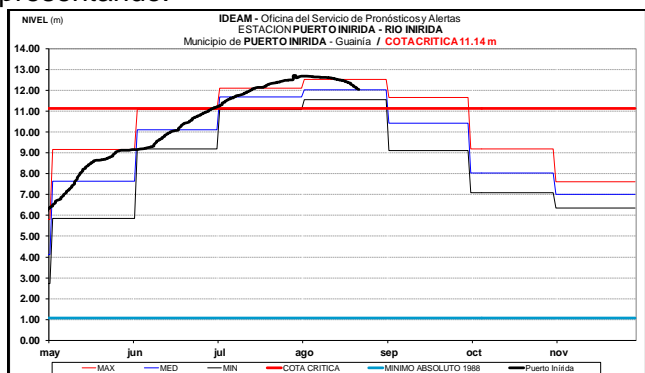
ALERTA NARANJA: PROBABILIDAD DE INCREMENTOS EN EL NIVEL DE LOS RÍOS MOCOA, SANGOYACO Y MULATO, UBICADOS EN LA PARTE ALTA DE LA CUENCA DEL RÍO CAQUETÁ

Se eleva el nivel de esta alerta debido que se ha tenido una persistencia en las lluvias en las cuencas y adicionalmente se pronostica la continuidad de las lluvias de variada intensidad en la zona, las cuales se prevé continúen generados moderadas fluctuaciones en los niveles de los ríos Mulato, Sangoyaco y La quebrada la Taruca. El IDEAM recomienda a las autoridades de Gestión del Riesgo Local y a la población en general permanezcan atentos al comportamiento de los niveles de estos ríos.

CUENCA DEL RIO INÍRIDA (CUENCA BAJA)

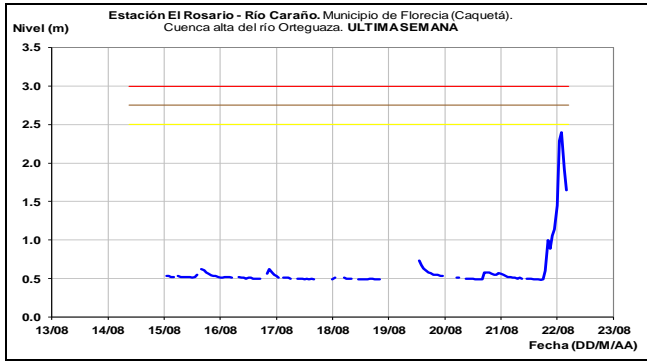
ALERTA ROJA: NIVELES ALTOS EN EL RÍO INÍRIDA.

Los niveles presentan lenta tendencia al descenso, sin embargo, se mantiene la alerta por cuanto persisten los niveles altos en el río Inírida a la altura del municipio de Puerto Inírida (Guainía), con valores por encima de la cota crítica de afectación. Se recomienda a pobladores ribereños y autoridades locales y regionales de Gestión de Riesgo, tomar las medidas pertinentes ante las probables afectaciones debido a los desbordamientos que se puedan estar presentando.



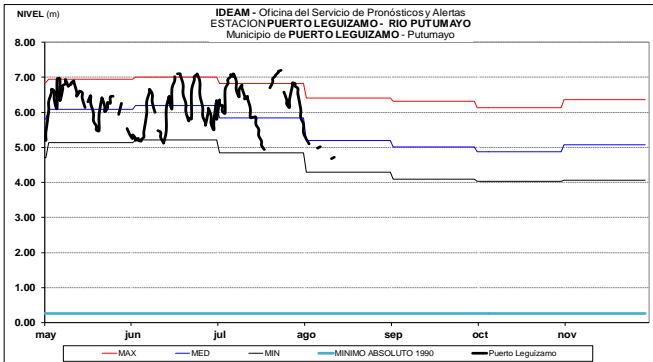
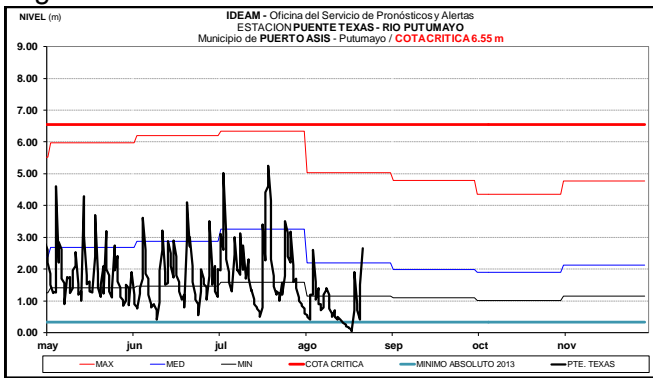
ALERTA NARANJA: PROBABILIDAD DE INCREMENTO SÚBITO EN EL NIVEL DEL RÍO CARAÑO

Al igual que el caso de las cuencas de los ríos Mocoa, en los ríos de la parte del piedemonte amazónico se eleva la alerta debido a que se prevé moderadas fluctuaciones en el nivel de los ríos Hacha y Caraño, ambos afluentes del río Orteguzaza, y en la quebrada La Perdiz a la altura del municipio de Florencia, dado que se pronostica persistan las lluvias en el piedemonte caqueteño durante las próximas horas. El IDEAM recomienda a las autoridades de Gestión del Riesgo Local y a la población en general permanezcan atentos al comportamiento de los niveles de estos ríos.



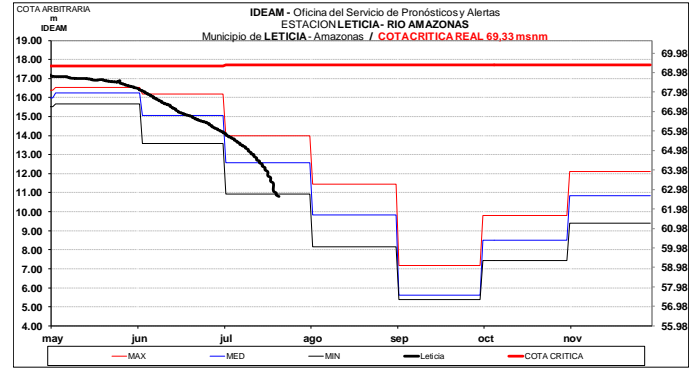
CUENCA RÍO PUTUMAYO

Moderadas fluctuaciones en el nivel del río Putumayo en particular para la cuenca media en jurisdicción de Puerto El Carmen, Puerto Ospina, La Inspección La Paya y en el municipio de Puerto Leguízamo.



RÍO AMAZONAS

Se prevé continúe el descenso paulatino en el nivel del río Amazonas durante las siguientes semanas, el cual es monitoreado a la altura de la ciudad de Leticia, con valores similares a los promedios bajos históricos de la época.



GOLFO DE URABÁ

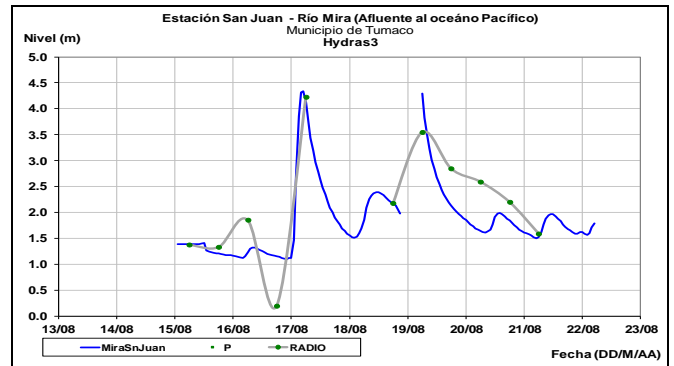
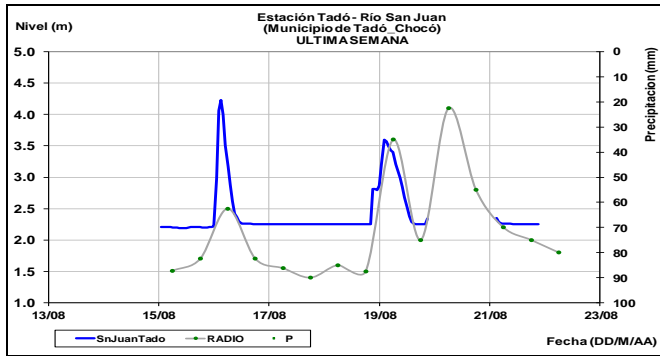
ALERTA AMARILLA: PROBABILIDAD DE CRECIENTES SÚBITAS EN LOS RÍOS QUE DESEMBOCAN EN EL GOLFO DE URABÁ.

Se disminuye la alerta debido a la tendencia de descenso de los niveles, sin embargo las precipitaciones registradas en las cuencas de los ríos Tanela, Mulatos, León, Chigorodó, Carepa, Apartadó, Vijagüal, Zungo, Grande, Guadualito, Currulao y Turbo, pueden llegar a alcanzar los niveles de alerta amarilla, por lo que se recomienda continuar con el monitoreo de los tributarios directos del litoral Caribe. El IDEAM recomienda a las autoridades de Gestión del Riesgo tanto Locales como Regionales y a la población en general asentada en las riberas de estos ríos que desembocan en el mar Caribe, permanecer atentos al comportamiento de los niveles.

AREA HIDROGRÁFICA PACÍFICO

ALERTA NARANJA: PROBABILIDAD DE CRECIENTES SÚBITAS EN LOS RÍOS AFLUENTES DIRECTOS AL OCEANO PACÍFICO Y EN LA CUENCA DE LOS RÍOS SAN JUAN Y DAGUA

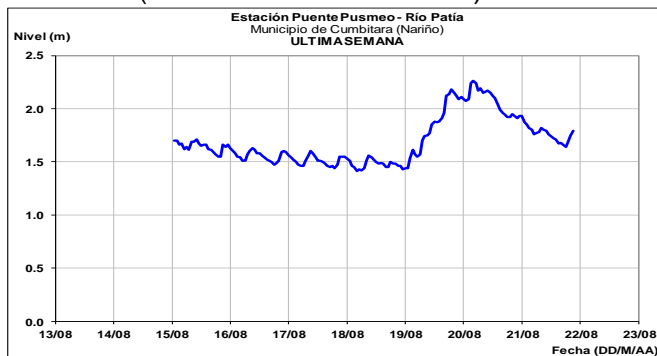
Se mantiene esta alerta dadas las moderadas variaciones por crecientes súbitas que se han registrado en los niveles de los ríos San Juan, Dagua, Timba, Baudó y sus afluentes. El IDEAM recomienda a la población en general mantenga atento seguimiento al comportamiento y fluctuaciones en los niveles de estos ríos ante probables crecientes súbitas, dado que se pronostica persistan las lluvias fuertes en la región.



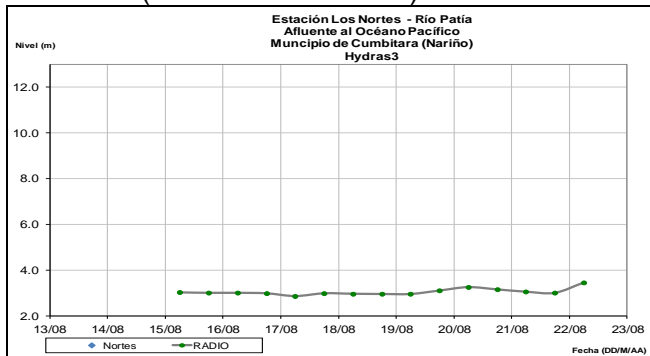
CUENCA DEL RÍO PATÍA

Moderadas fluctuaciones en el nivel del río Patía, el cual es monitoreado en el municipio de Cumbitara-Nariño, a la altura de las estaciones Puente Pusmeo y Los Nortes.

Río Patía (estación Puente Pusmeo)



Río Patía (estación Los Nortes)



CUENCA DEL RÍO MIRA

Ligeras fluctuaciones en el cauce principal del río Mira, el cual es monitoreado a la altura de la estación San Juan en inmediaciones del área rural del municipio de Tumaco.

ALERTA ROJA, PARA TOMAR ACCIÓN Advierte a los sistemas de prevención y atención de desastres sobre la amenaza que puede ocasionar un fenómeno con efectos adversos sobre la población, el cual requiere la atención inmediata por parte de la población y de los cuerpos de atención y socorro. Se emite una alerta sólo cuando la identificación de un evento extraordinario indique la probabilidad de amenaza inminente y cuando la gravedad del fenómeno implique la movilización de personas y equipos, interrumpiendo el normal desarrollo de sus actividades cotidianas.

ALERTA NARANJA PARA PREPARARSE Indica la presencia de un fenómeno. No implica amenaza inmediata y como tanto es catalogado como un mensaje para informarse y prepararse. El aviso implica vigilancia continua ya que las condiciones son propicias para el desarrollo de un fenómeno, sin que se requiera permanecer alerta.

ALERTA AMARILLA, PARA INFORMARSE Es un mensaje oficial por el cual se difunde información. Por lo regular se refiere a eventos observados, registrados o registrados y puede contener algunos elementos de pronóstico a manera de orientación. Por sus características pretéritas y futuras difiere del aviso y de la alerta, y por lo general no está encaminado a alertar sino a informar.

CONDICIONES NORMALES La información que se suministra se encuentra dentro de los rangos normales.

Director General
OMAR FRANCO TORRES

Jefe Oficina del Servicio de Pronósticos y Alertas
CHRISTIAN FELIPE EUSCATEGUI COLLAZOS

Hidrólogo de turno:
JUAN CARLOS LOAIZA QUINTERO

Correo electrónico: alertasideam@gmail.com
Calle 25 D No. 96 B-70. Bogotá D. C.
Teléfono: PBX 3527160 - Ext. 1330-1334-1335-1336