



INFORME HIDROLÓGICO DIARIO N° 277

Bogotá D.C, miércoles 04 de octubre de 2017
Hora de actualización 1:30 p. m.

Observación: el presente informe puede ser corregido y/o actualizado en el futuro. No representa una certificación oficial del IDEAM

ALERTA ROJA. PARA TOMAR ACCIÓN

ALERTA NARANJA. PARA PREPARARSE

ALERTA AMARILLA. PARA INFORMARSE

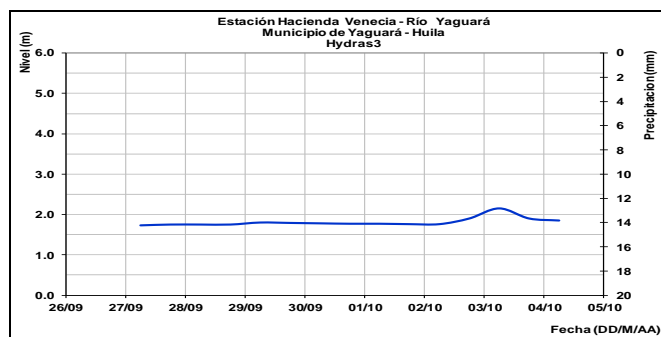
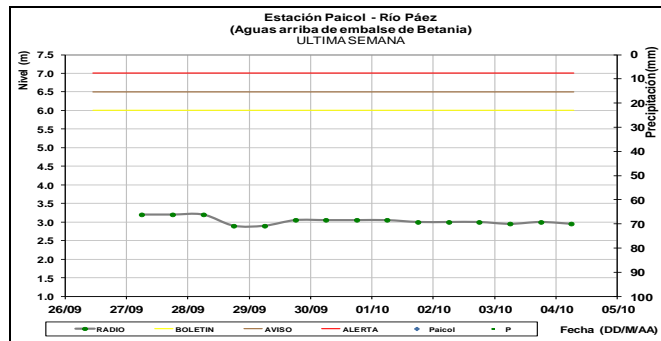
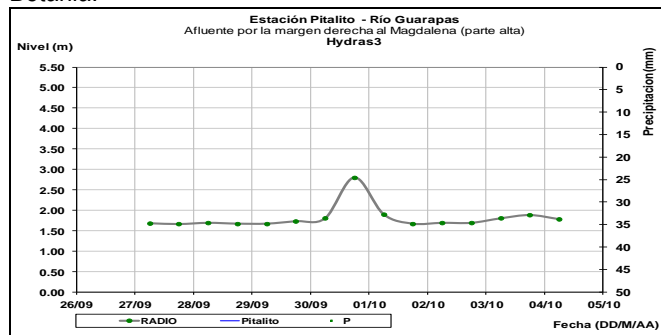
De acuerdo con la información registrada en las estaciones automáticas en tiempo real y los reportes telefónicos para los ríos en los cuales se cuenta con infraestructura de observación, se describe el estado de los niveles de los ríos en las principales cuencas del territorio nacional. Es importante resaltar que los datos de los niveles de los ríos, registrados diariamente por el IDEAM, corresponden al nivel del agua del río registrado en los limnómetros (miras ubicadas en una de las márgenes del río).

ÁREA HIDROGRÁFICA MAGDALENA - CAUCA

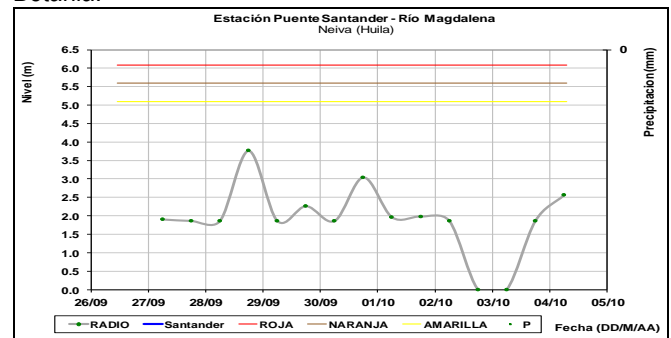
CUENCA DEL RÍO MAGDALENA

CUENCA ALTA

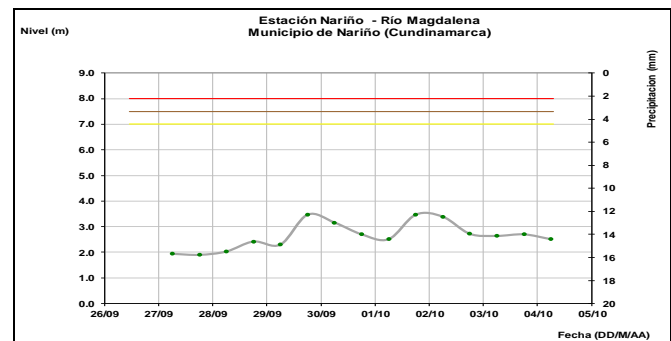
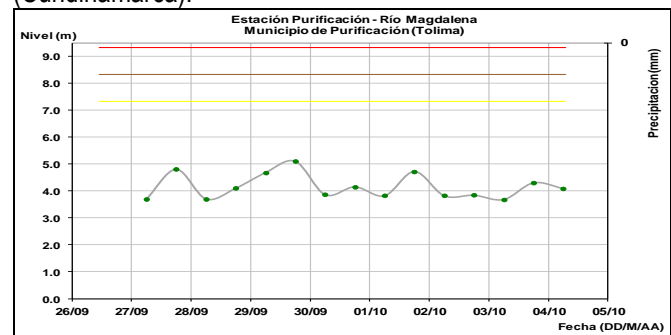
Los ríos Guarapas, Páez y Yaguará mantienen un leve descenso en sus niveles. Estos ríos son afluentes del río Magdalena en la cuenca alta, aguas arriba del embalse de Betania.



encuentra influenciado por la operación del embalse de Betania.



Ligeras fluctuaciones leves en el nivel del río Magdalena a la altura de las estaciones Purificación (Tolima) y Nariño (Cundinamarca).

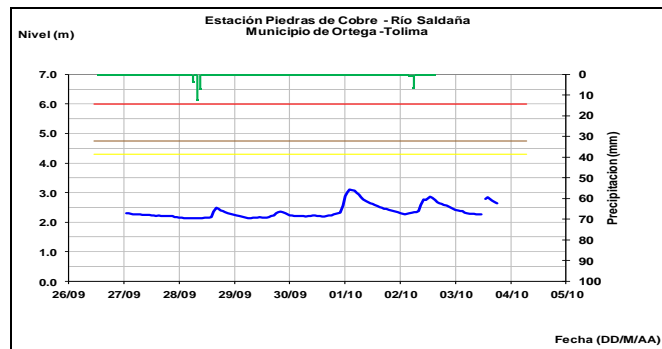
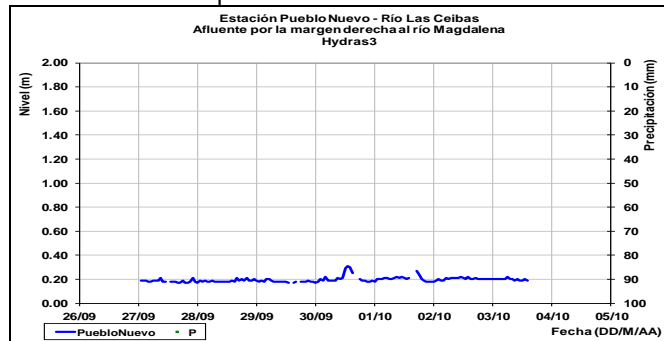


Incremento en los niveles en el río Magdalena a la altura de la estación Puente Santander durante el último día, el cual se

Afluentes en el sector: en general se mantienen con tendencia estable a la altura de la estación Pueblo Nuevo,

Lagunilla a la altura de la estación Puente Gato Negro, Gualí en la estación La Esperanza, Combeima a la altura de la estación Montezuma y Saldaña en la estación Piedras de Cobre. Se espera persista este comportamiento durante los próximos dos días.

Río Ceibas. Municipio de Neiva

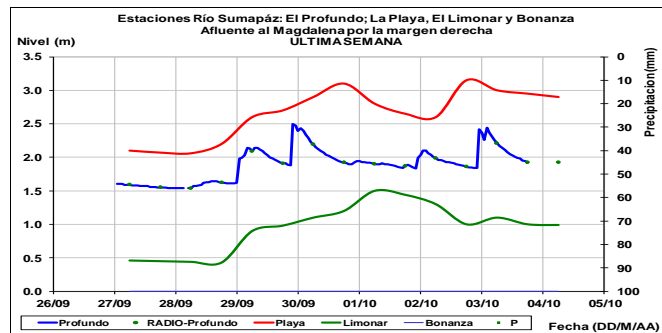
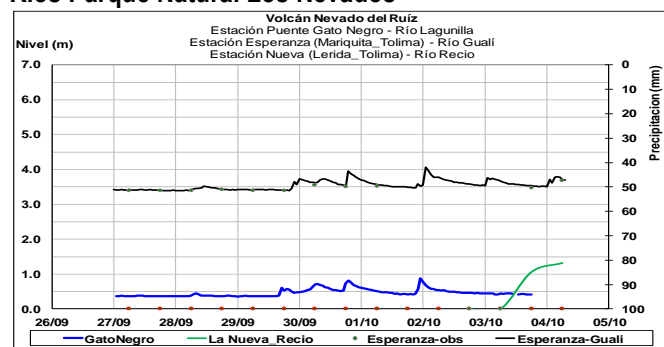


Los niveles del río Sumapáz a altura de la estación El Profundo, registra actualmente ligero ascenso; en tanto, que en la estación la Playa los niveles descienden.

Río Sumapáz

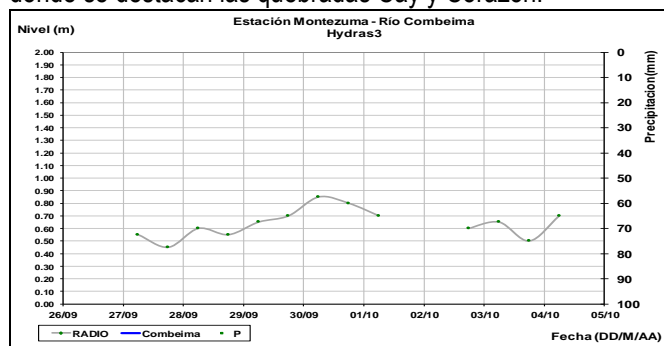
Producto de las lluvias del día de ayer se observaron incrementos en los niveles del río Sumapaz en la estación El Limonar (Melgar – Tolima) y la Playa en Pandí (Cundinamarca).

Ríos Parque Natural Los Nevados

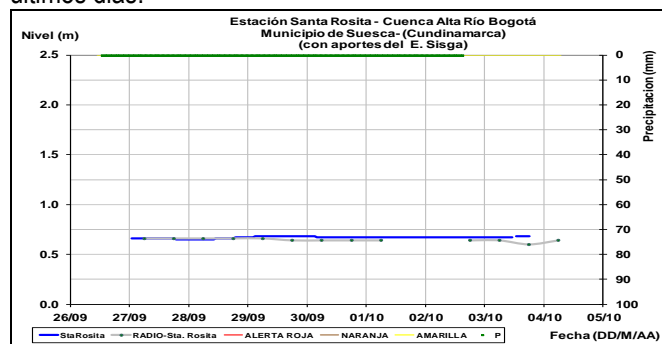


Río Combeima

El río Combeima presenta fluctuaciones moderadas debido a las lluvias presentadas en la parte alta de la cuenca, situación que es influenciada por varias corrientes vertientes al río, donde se destacan las quebradas Cay y Corazón.



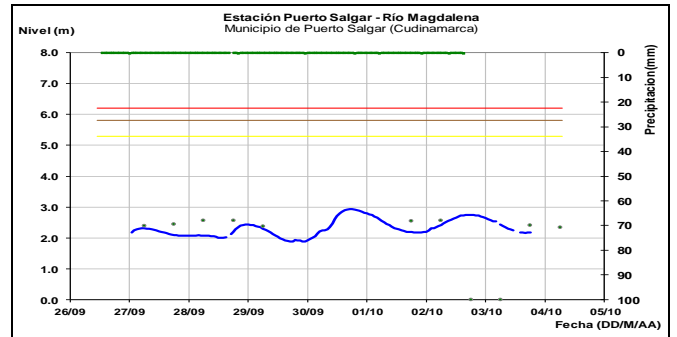
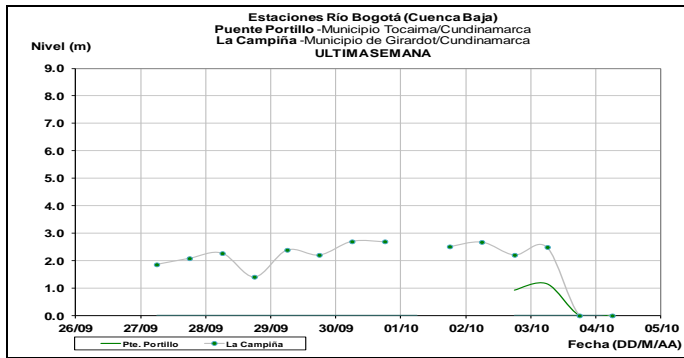
Río Bogotá - Cuenca Alta, tendencia estable durante los últimos días.



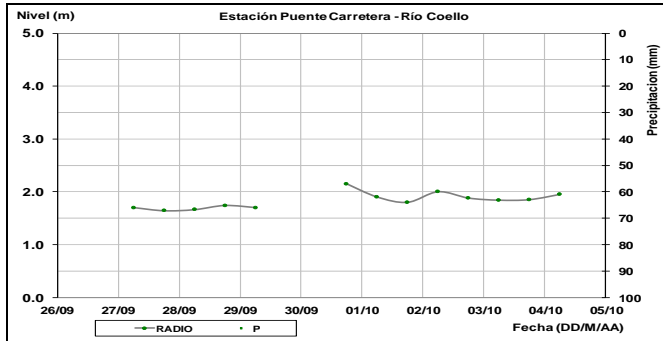
Río Bogotá - Cuenca Baja, con tendencia al descenso a la altura de las estaciones campiña y el portillo.

Río Saldaña (municipio de Ortega -Tolima-)

Debido a las precipitaciones del día de ayer se han presentado una creciente moderada en el río Saldaña, el cual se encuentra monitoreado en la estación Piedras del Cobre en el municipio de Ortega (Tolima).

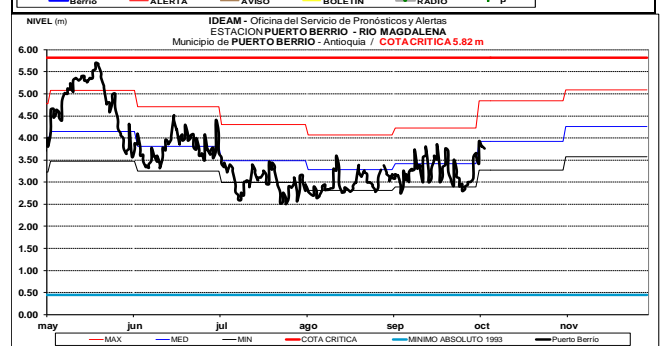
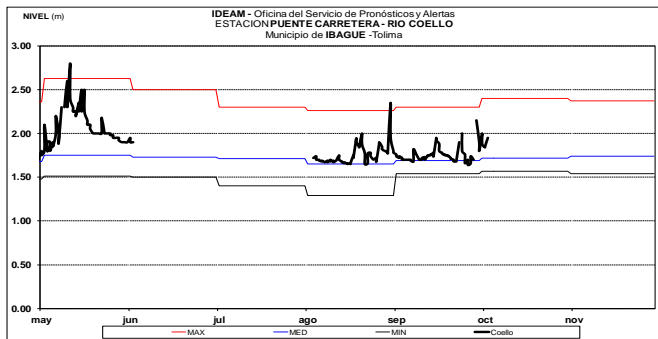
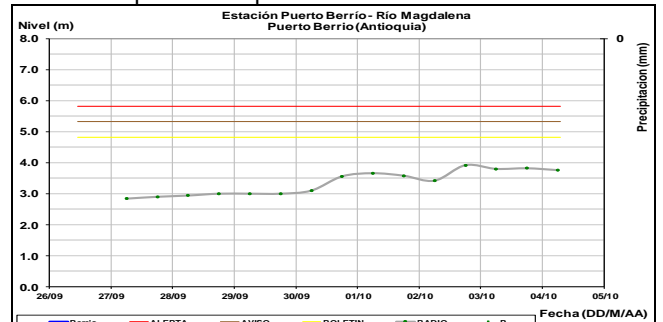


Río Coello

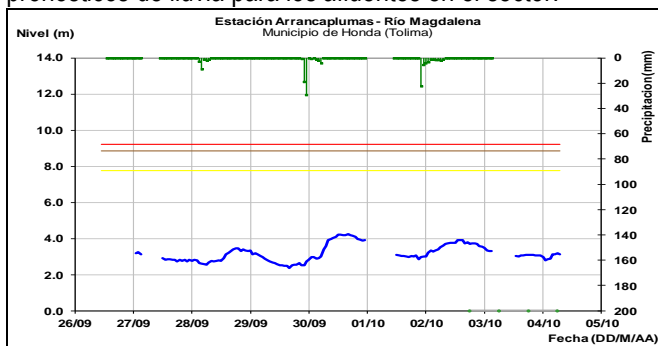


CUENCA MEDIA

El río Magdalena en la estación Puerto Berrío, registra ligera tendencia al ascenso, con valores alrededor de los promedios mensuales para esta época del año.

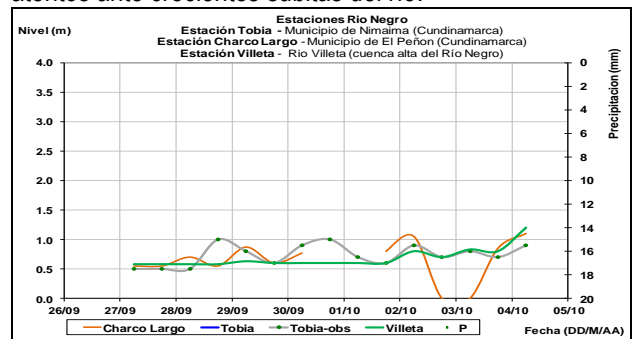


Aguas abajo a la altura de Honda (Tolima) y Puerto Salgar (Cundinamarca), el río Magdalena registra fluctuaciones en los niveles dentro de una tendencia al ascenso dados los pronósticos de lluvia para los afluentes en el sector.



Río Negro

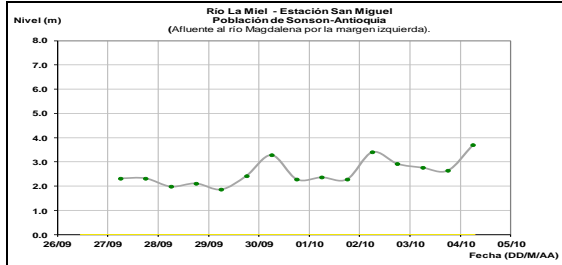
Dadas las lluvias del día de ayer se presentan incrementos en los niveles del río Negro, los cuales se pronostican se mantengan dado el pronóstico de lluvias para las próximas horas. Se recomienda a los pobladores ribereños estar atentos ante crecientes súbitas del río.



ALERTA NARANJA: INCREMENTOS DE NIVELES EN EL RÍO LA MIEL

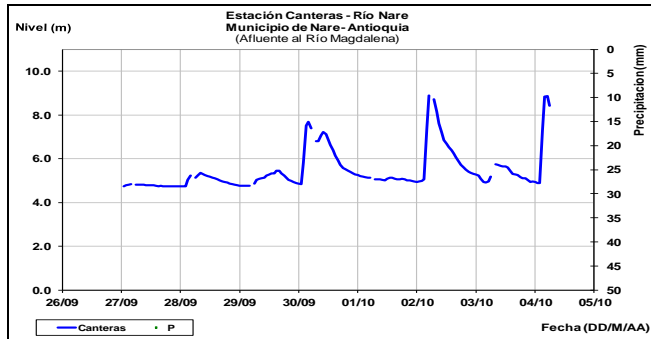
Se cambia la alerta roja a Naranja dado que se pronostican lluvias de carácter moderado en la cuenca del río La Miel monitoreado en la estación San Miguel (municipio de Sonsón en Antioquia). El IDEAM recomienda a pobladores ribereños y autoridades locales estar atentos al comportamiento de los niveles del río.

Río La Miel



Se espera que se sigan presentando fluctuaciones en los niveles del río Nare para las próximas horas dada la probabilidad de lluvias en su cuenca tributaria.

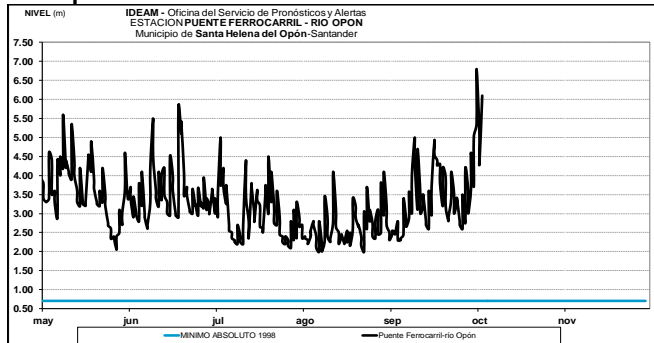
Río Nare



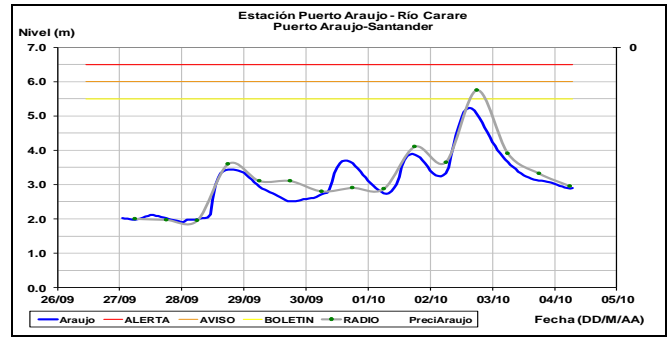
ALERTA NARANJA: NIVELES ALTOS EN LOS RIOS CARARE Y OPÓN

Se mantiene esta alerta debido a que se pronostica persistan las lluvias de variada intensidad en las cuencas de los ríos Carare y Opón, por lo que se prevé nuevos incrementos moderados en los niveles de estos ríos. El IDEAM recomienda especial seguimiento al comportamiento de los niveles en estos ríos.

Río Opón

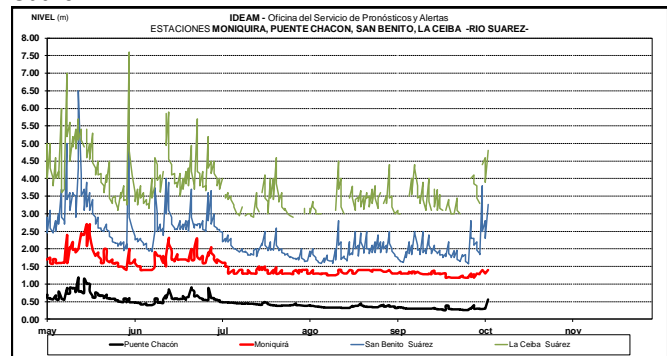


Río Carare (Minero)



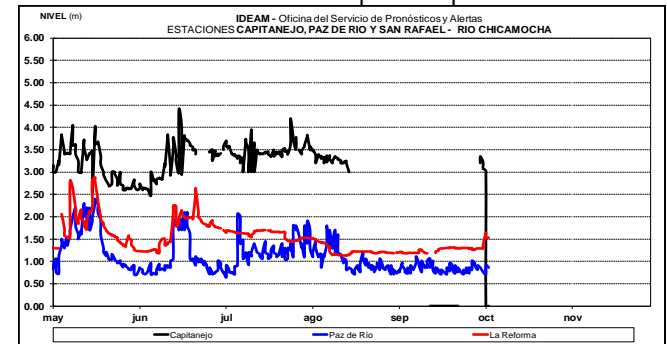
Río Suarez

Se prevén ascensos moderados en el nivel debido a que se espera persistan las lluvias a lo largo de la cuenca del río Suárez.



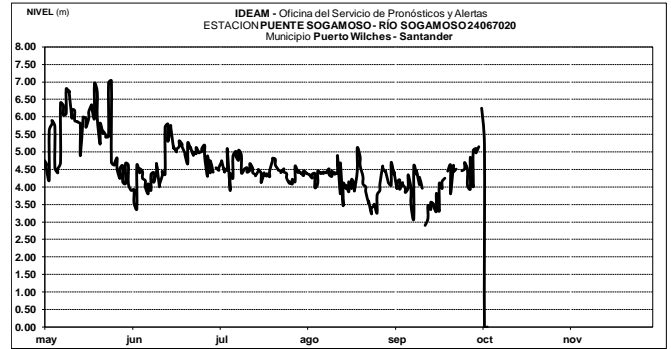
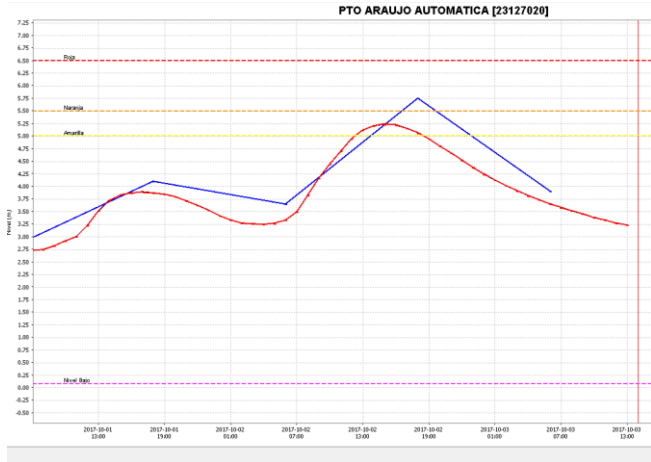
Río Chicamocha

Moderadas fluctuaciones en el nivel del río Chicamocha y tendencia estable en los niveles para los próximos días.



ALERTA NARANJA: NIVELES ALTOS EN LA CUENCA BAJA DEL RIO LEBRIJA

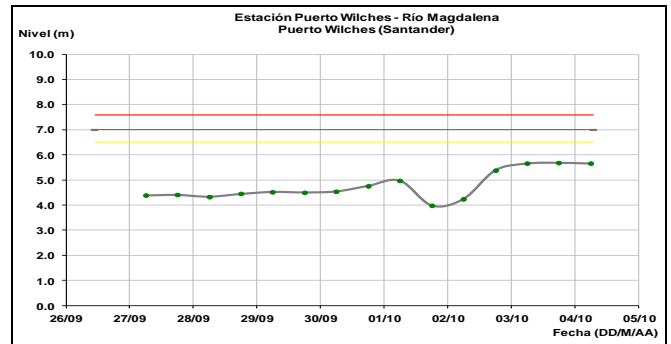
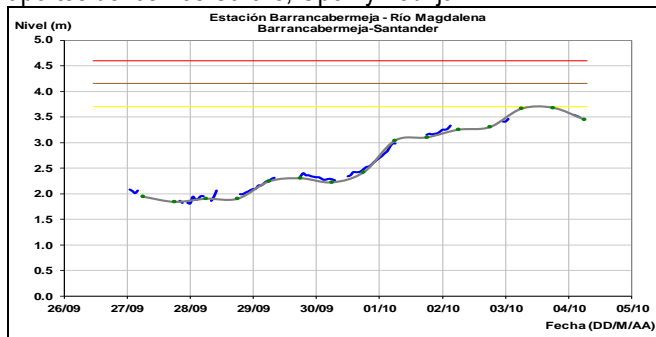
Se cambia la alerta de roja a Naranja dado que se pronostican lluvias moderadas en las cuencas de los ríos de Oro y Frio, a la altura de Bucaramanga y el municipio Sabana de Torres (Santander). Se recomienda a la población ribereña y a las autoridades de Gestión del Riesgo permanecer atentos ante posibles afectaciones que se puedan presentar por desbordamientos e inundaciones en sectores de la cuenca.



CUENCA MEDIA-BAJA

Alerta amarilla en el río Magdalena en Barrancabermeja en el tramo que comprende los municipios de Barrancabermeja, San Pablo y Sitio nuevo. Se espera se mantenga esta tendencia durante los próximos días por los pronósticos de lluvias en la zona de influencia de la cuenca media del río Magdalena. Parte de estos aumentos son respuesta a los aportes de los ríos Carare, Opón y Lebrija.

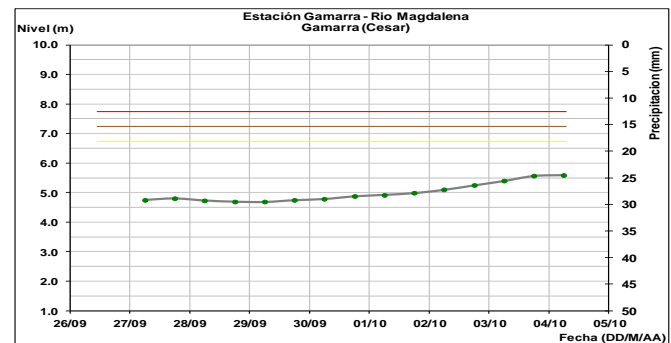
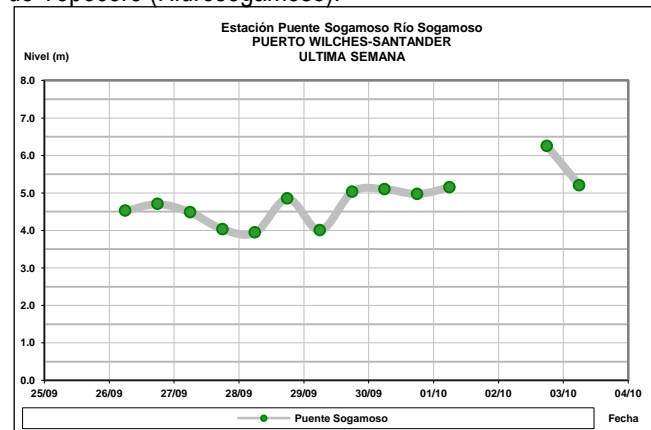
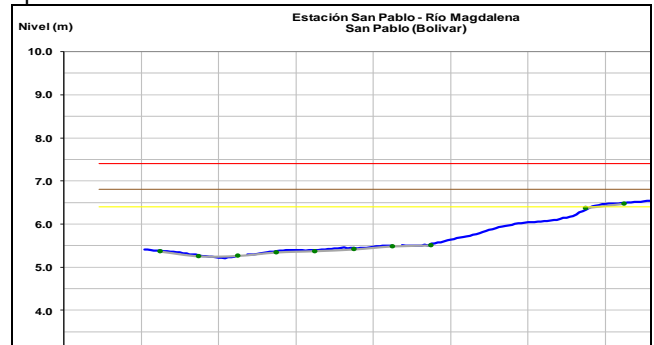
Se registra ascenso en los niveles del río Magdalena a la altura de la estación Puerto Wilches debido a los aportes de los principales tributarios en el sector (Ríos Carare, Opón, Lebrija y Sogamoso).



Se registra leve ascenso en el río Magdalena en las estaciones San Pablo (Bolívar) y Gamarra (Cesar), con valores alrededor de los promedios altos históricos de la época.

Río Sogamoso

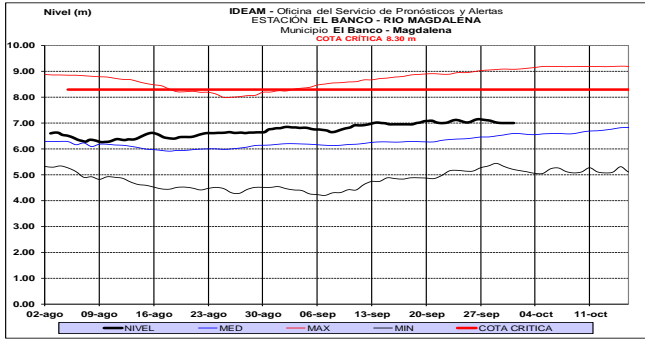
El río Sogamoso registra variaciones en los niveles con tendencia al ascenso, producto de la operación del embalse de Topocoro (Hidrosogamoso).



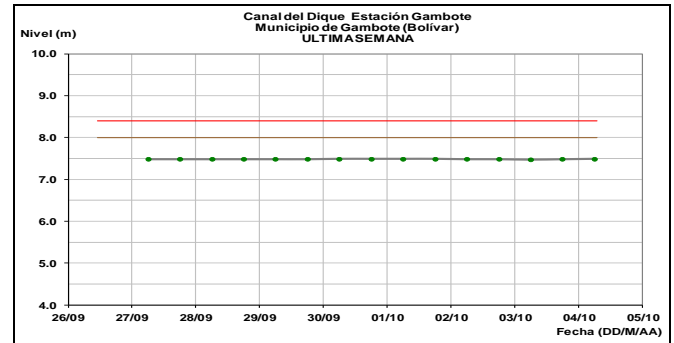
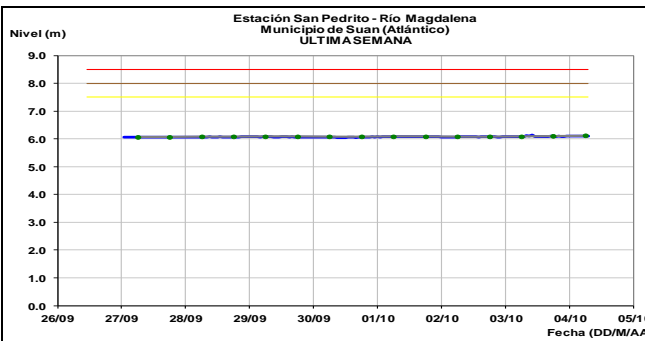
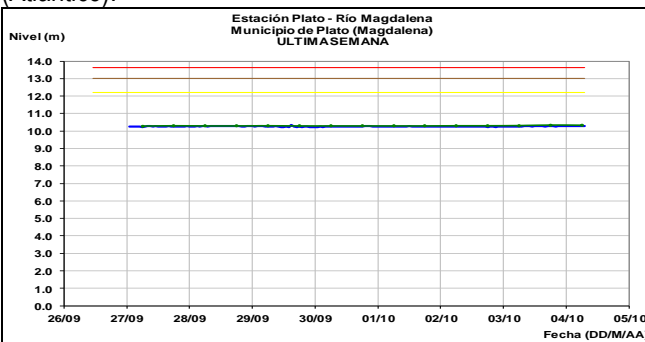
CUENCA BAJA

Alerta amarilla por niveles altos en el canal del Dique a la altura de la estación Automática Gambote. De igual forma alerta amarilla en el río Magdalena a la altura del municipio de Fundación.

En sectores aledaños al municipio del El Banco (Magdalena), registra condición estable en los niveles, con valores alrededor de los promedios históricos para la época.



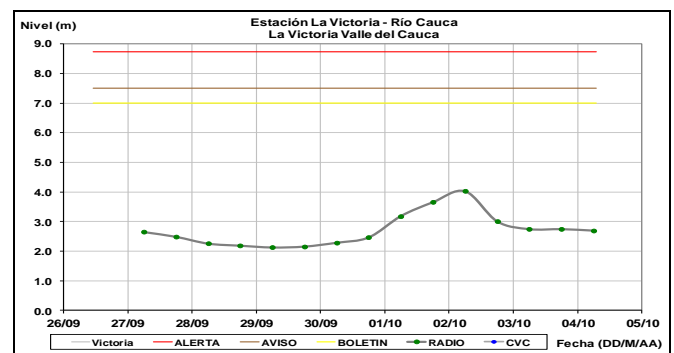
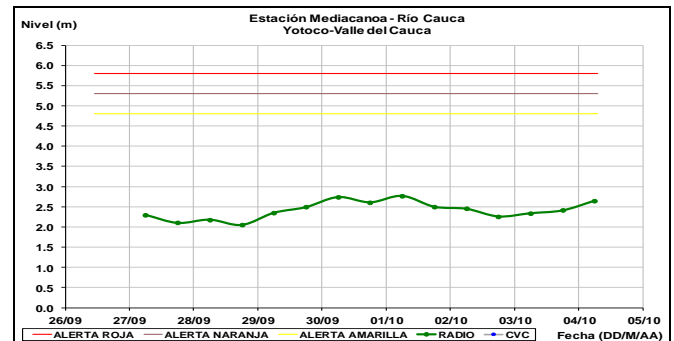
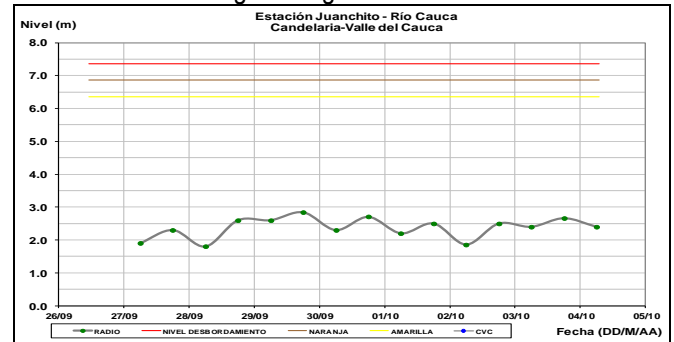
El río Magdalena (Brazo Mompós y Loba) a su paso por la depresión Momposina, registra niveles estables a la altura de las estaciones de Plato (Magdalena) y San Pedrito (Atlántico).



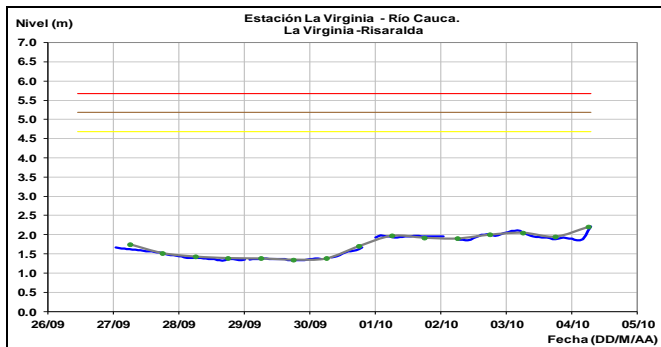
CUENCA DEL RIO CAUCA

CUENCA ALTA

El río Cauca en sectores de la cuenca alta, el cual es monitoreado en las estaciones Juanchito, Mediacanoa y la Victoria (Valle del Cauca) y La Virginia (Risaralda), registra ligeras fluctuaciones en los niveles. Se espera que esta condición se mantenga los siguientes días.



El río Cauca a la altura del municipio de La Virginia (Risaralda), registra estabilidad en los niveles.



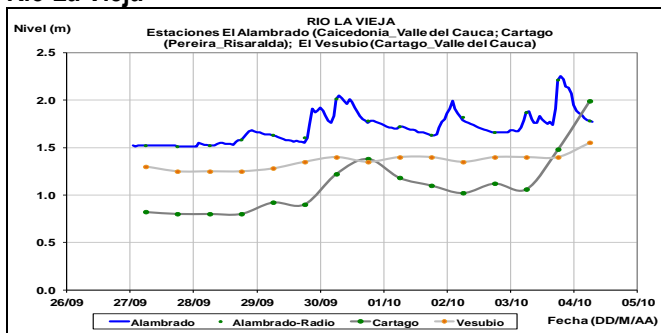
ALERTA NARANJA: INCREMENTOS DE NIVELES EN LOS RÍOS ARMA Y GUARINÓ

Se sube de alerta amarilla a naranja dado que se pronostican lluvias moderadas en las cuencas tributarias de los ríos Arma (municipio de Aguadas, Caldas), Guarinó (municipio de Manzanares, Caldas), Tapias y sus afluentes. El IDEAM recomienda a la población ribereña y a las autoridades de Gestión del Riesgo permanecer atentos ante posibles afectaciones que se puedan presentar por desbordamientos e inundaciones en sectores de estas cuencas, dado que se pronostica persistan las lluvias durante los próximos días en la región.

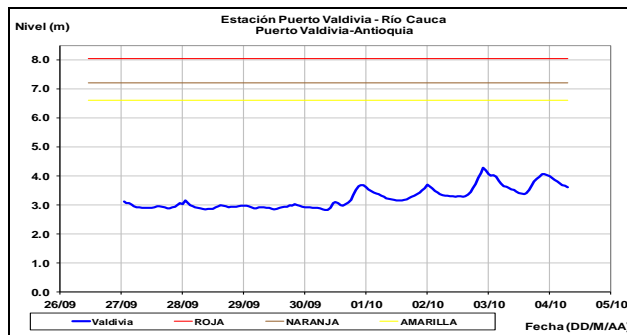
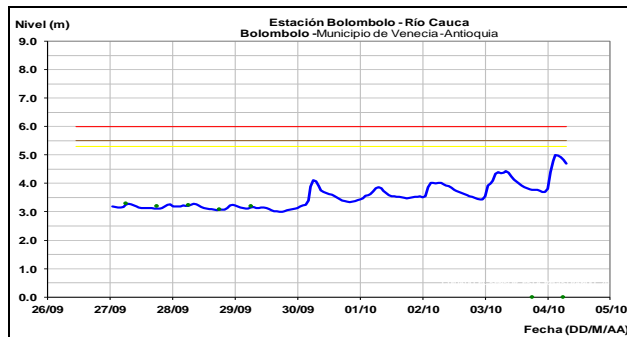
ALERTA NARANJA: SE PREVÉ CRECIENTES SÚBITAS EN LOS RÍOS DEL EJE CAFETERO

Se cambia esta alerta debido a las lluvias de carácter moderado a fuerte que se han registrado en el Eje Cafetero, por lo que se prevé crecientes súbitas especialmente en los ríos Otún (municipio de Dos Quebradas y la ciudad de Pereira, Risaralda), La Vieja (municipio de Caicedonia, Valle del Cauca) y sus afluentes. Igualmente, se pueden presentar incrementos moderados en los ríos Chinchiná (municipio de Palestina, Caldas), Risaralda (municipio de Belalcazar, Caldas) y Mapa (municipio de Apia, Risaralda), entre otros. Se recomienda a los pobladores de las zonas ribereñas bajas estar atentos al comportamiento de estos ríos y sus afluentes, dado que se pronostica persistan las lluvias en la región.

Río La Vieja



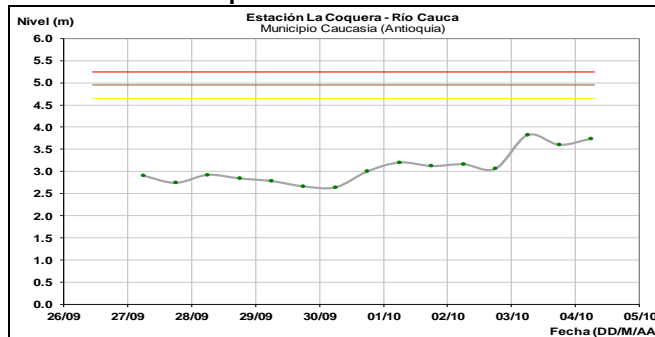
Persisten las fluctuaciones en el nivel del río Cauca, a la altura de los municipios de Venecia y Puerto Valdivia en Antioquia.



ALERTA NARANJA: PROBABILIDAD DE CRECIENTES SÚBITAS EN LOS RÍOS DE MONTAÑA DEL DEPARTAMENTO DE ANTIOQUIA.

Se mantiene esta alerta debido a que se espera persistan las precipitaciones durante los siguientes días en algunos sectores altos de las cuencas de los ríos Medellín, Porce, Tarazá, Man y sus afluentes, por lo que se pueden presentar incrementos súbitos en el nivel de estos ríos. Igualmente, se presentan niveles altos en los ríos Dabeiba, Tenche, Segovia, Tigüí, El Bagre, Nechí; así como en los ríos Tamar e Ita afluentes al río Cimitarra que drenan sus aguas al río Magdalena. El IDEAM mantiene la recomendación a la población en general y autoridades locales y regionales de Gestión del Riesgo mantener atento seguimiento al comportamiento de los niveles de estos ríos.

Río Cauca – Municipio de Caucasia

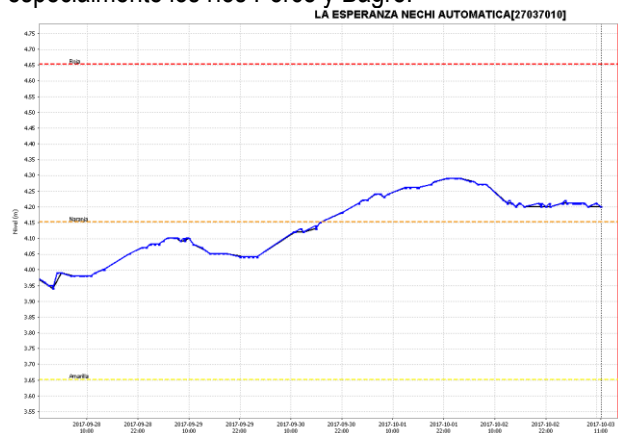


ALERTA NARANJA: POR ASCENSO EN LOS NIVELES A LA ALTURA DEL MUNICIPIO DE CAUCASIA

Dado el incremento en los niveles del Río Cauca en la estación La Coquera localizada en el municipio de Caucasia se establece este nivel de alerta, lo cual se pronostique continúe en ascenso debido al tránsito de las crecientes de sus tributarios.

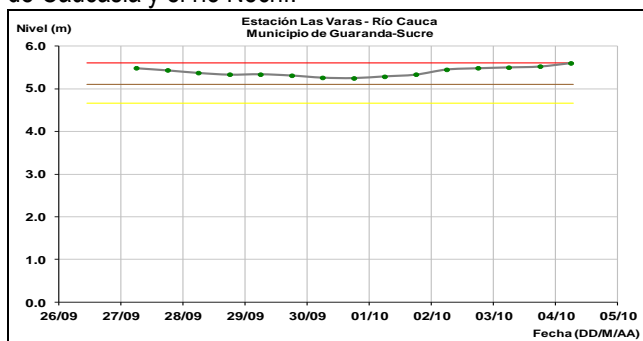
Río Nechí

Aunque se presenta estabilidad en los niveles del río Nechí el día de hoy, se espera que se presenten incrementos debido al tránsito de las crecientes de sus tributarios debido a las lluvias que se han registrado en los últimos días, especialmente los ríos Porce y Bagre.



Río Cauca – Municipio de Guaranda

El río Cauca a la altura del municipio de Guaranda presenta niveles altos próximos al nivel de afectación, condición que se espera persista dados los tránsitos de crecientes que vienen aguas arriba sobre el Cauca a la altura del municipio de Caucasia y el río Nechí.



ALERTA ROJA: NIVELES ALTOS EN LA CUENCA BAJA DEL RIO CAUCA

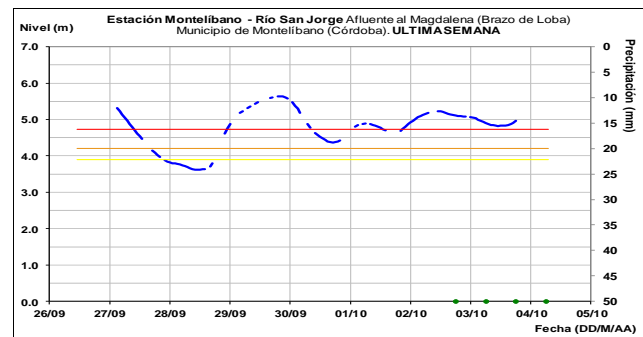
Se mantiene esta alerta dado que continúa el lento ascenso en el nivel del río Cauca en la cuenca baja desde el municipio de Nechí (Antioquia) hasta el municipio de Achí (Bolívar), con valores en el rango de altos para este mes. El IDEAM recomienda especial atención al comportamiento de los niveles del río y a la estabilidad de los jarillones del Río Cauca.

CUENCA DEL RÍO SAN JORGE

ALERTA ROJA: CRECIENTES SÚBITAS EN LA CUENCA DEL RIO SAN JORGE

Continúa esta alerta debido a las crecientes súbitas que se están registrando en el río San Jorge a la altura de la estación Pica-Pica en el municipio de Montelíbano, con niveles altos que puedan sobrepasar la cota crítica de afectación, adicionalmente se pronostica persistan las lluvias en la parte alta y media de la cuenca. Debido a

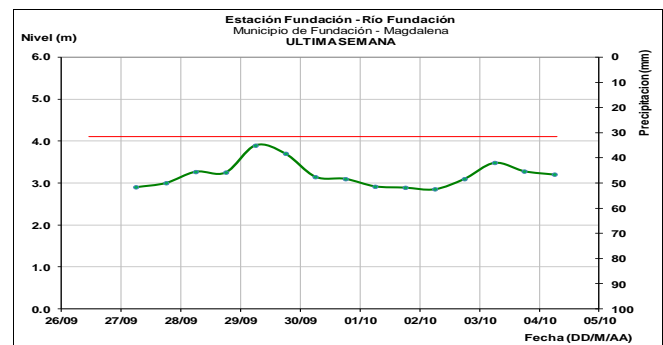
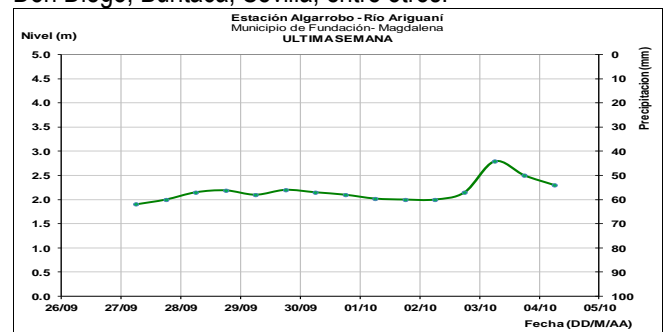
precipitaciones locales, se registra desde la madrugada de hoy un incremento importante, del río San Pedro (a la altura de Puerto Libertador, departamento de Córdoba), el cual es afluente del río San Jorge. Por ésta situación se genera la alerta, y se previene a pobladores de sectores bajos, especialmente en el sector Montelíbano - La Apartada - Buenavista (departamento de Córdoba), ante la posibilidad de crecientes súbitas la Apartada (Córdoba), y se estima que la condición de incrementos continúe, como respuesta a las fuertes precipitaciones registradas en las últimas horas.

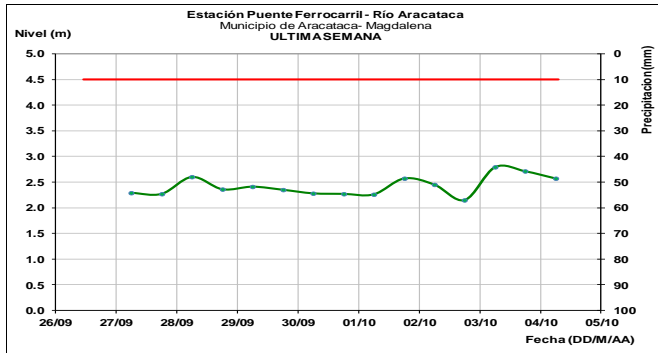


AREA HIDROGRÁFICA CARIBE

SIERRA NEVADA DE SANTA MARTA

Lo niveles de los ríos Fundación, Guachaca y Aracataca, registran tendencia al ascenso; igualmente, se presentan niveles con tendencia al ascenso en los ríos Piedras, Palomino, Minca, Manzanares, Ranchería, Dibulla, Ancho, Don Diego, Buritaca, Sevilla, entre otros.





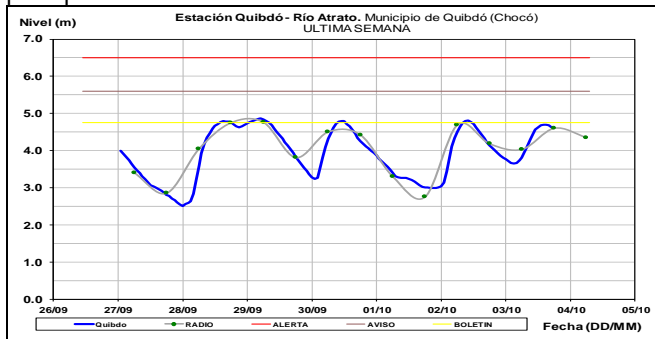
ALERTA NARANJA: PROBABILIDAD DE CRECIENTES SÚBITAS EN RÍOS, QUEBRADAS Y ARROYOS DE LA REGION CARIBE ESPECIALMENTE RÍOS, QUE DESCENDEN DE LA SIERRA NEVADA DE SANTA MARTA.

Se baja de alerta roja a naranja por el descenso de los niveles registrados durante las últimas horas, sin embargo por el pronóstico meteorológico se debe continuar atento a los niveles de estos ríos por la ocurrencia de crecientes súbitas en los cauces, quebradas y arroyos en los departamentos de Magdalena, Cesar, Atlántico, Bolívar, Sucre y Córdoba. Especial atención a los ríos que descenden de la Sierra Nevada de Santa Marta tales como el Manzanares, Aracataca, Fundación, Ariguani y Guatapurí. El IDEAM recomienda a la ciudadanía en general estar atentos al comportamiento y fluctuaciones de los niveles de estos ríos.

CUENCA DEL RÍO ATRATO

ALERTA NARANJA: PROBABILIDAD DE CRECIENTES SÚBITAS EN LA CUENCA DEL RIO ATRATO

Continúa esta alerta debido a la probabilidad de ocurrencia de lluvias de carácter moderado a fuerte en la región, lo que favorecerá la ocurrencia de asenso moderados a significativos en el río Atrato y sus afluentes. El IDEAM recomienda a las autoridades locales y regionales de Gestión del Riesgo y población ribereña en general mantengan atento seguimiento al comportamiento de los niveles tanto del cauce principal como de sus afluentes.

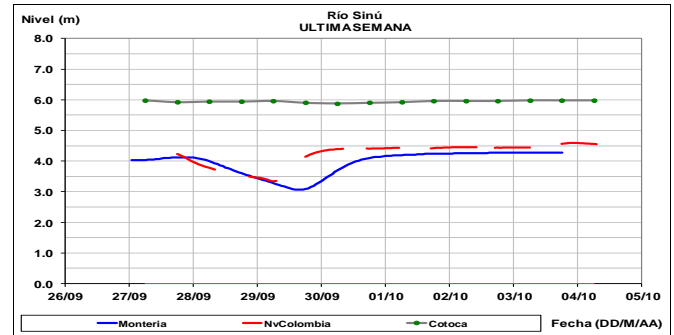
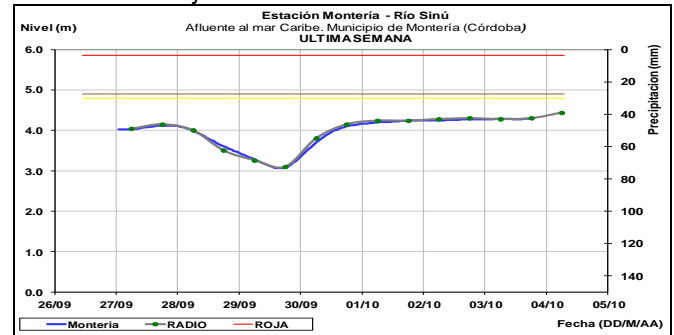


CUENCA DEL RÍO SINÚ

ALERTA ROJA: NIVELES ALTOS EN EL RÍO SINÚ (CUENCA BAJA)

Se mantiene esta alerta por los niveles altos que se registran especialmente en la cuenca baja del río Sinú, en los municipios de Lorica y San Bernardo del Viento. El IDEAM mantiene la recomendación a las autoridades de Gestión del

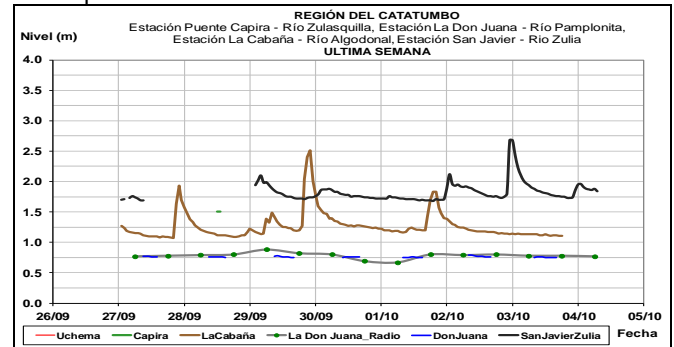
Riesgo y la población en general asentada en las riberas de este río permanezcan atentos ante posibles afectaciones que se puedan presentar por desbordamientos e inundaciones en sectores rurales y urbanos.



CUENCA DEL CATATUMBO

ALERTA AMARILLA: PROBABILIDAD DE CRECIENTES SÚBITAS EN LOS RÍOS DE LA REGIÓN DEL CATATUMBO

Se mantiene esta alerta por probabilidad de crecientes súbitas en los ríos Algodonal, Pamplonita, Zulia, Zulasquilla, Táchira, Sardinata, Tarra, Tibú, Presidente, Margua y Cobugon, debido a que se espera que persistan las lluvias durante los próximos días lo que favorece la ocurrencia de ascensos moderados en el nivel de estos ríos. El IDEAM mantiene la recomendación a la población en general y a las autoridades de Gestión del Riesgo mantener seguimiento en el comportamiento de los niveles de estos ríos.



GOLFO DE URABÁ

ALERTA NARANJA: POR NIVELES ALTOS EN LOS RÍOS DEL URABÁ ANTIOQUEÑO

Se mantiene la alerta por probabilidad de crecientes súbitas en los ríos que vierten sus aguas al Golfo de Urabá, especialmente para los ríos León, Tanela, Mulatos,

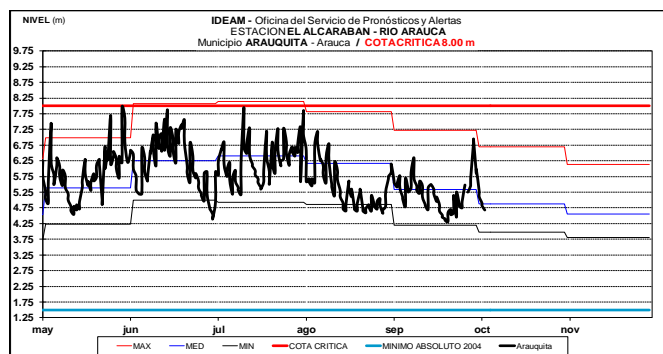
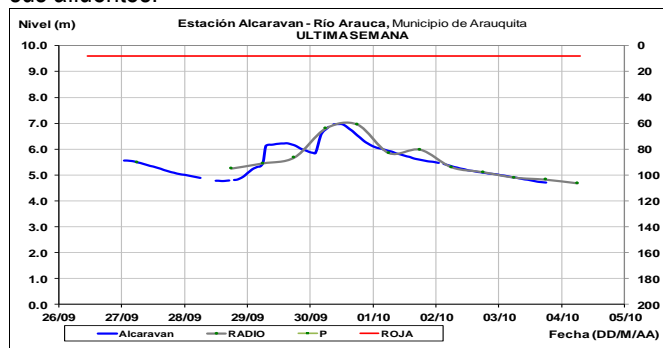
Chigorodó, Carepa, Apartadó, Zungo, Grande, Guadualito, Turbo, Currulao y Vijagüal, debido a que se pronostica durante los próximos días precipitaciones en el Urabá antioqueño. El IDEAM mantiene la recomendación para que la población en general asentada en las riberas de estos ríos que desembocan en el mar Caribe, se mantenga muy atentos al comportamiento de los niveles, dado que se podrían presentar nuevos incrementos súbitos en estos ríos.

AREA HIDROGRÁFICA ORINOCO

CUENCA DEL RÍO ARAUCA

ALERTA AMARILLA: PROBABILIDAD DE INCREMENTOS SÚBITOS EN LOS AFLUENTES DE LA CUENCA DEL RÍO ARAUCA

Se mantiene la alerta debido a que el río Arauca refleja incrementos en el nivel a la altura de Arauquita. El IDEAM recomienda a la ciudadanía en general estar atentos al comportamiento y fluctuaciones de los niveles de este río y sus afluentes.



CUENCA DEL RÍO META

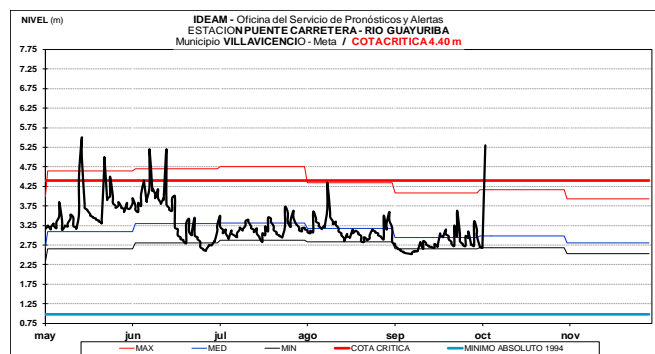
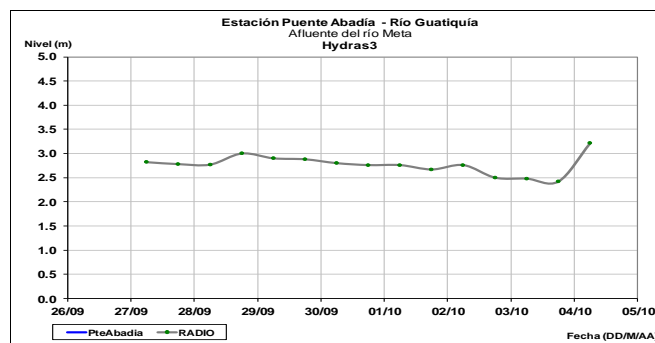
ALERTA ROJA: POR NIVELES ALTOS EN LA CUENCA DEL RÍO GUAYURIBA.

En las últimas horas se presentó un aumento del nivel en la cuenca alta del río Guariva, a la altura de la estación del mismo nombre. Se espera que esta tendencia se mantenga para los próximos días dado los pronósticos de lluvias en el piedemonte llanero.

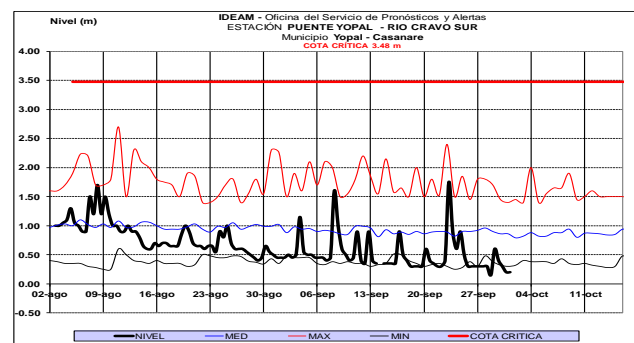
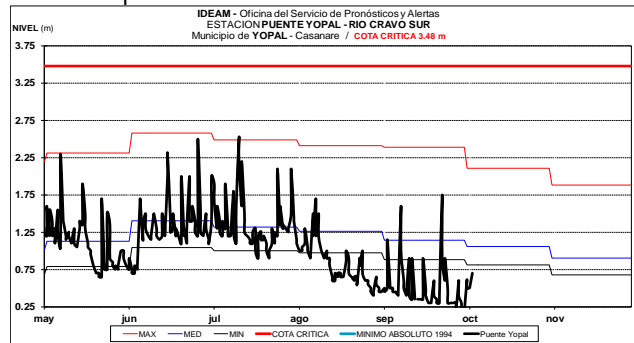
ALERTA NARANJA: PROBABILIDAD DE INCREMENTOS SÚBITOS EN LOS AFLUENTES DE LA CUENCA ALTA DE LOS RÍOS META Y CASANARE

Se mantiene esta alerta por probables incrementos súbitos en los ríos Guatiquía, Negro, Guacavía, Humea, Cravo Norte y Cravo Sur, entre otros. El IDEAM recomienda a la población en general mantener atento seguimiento al comportamiento

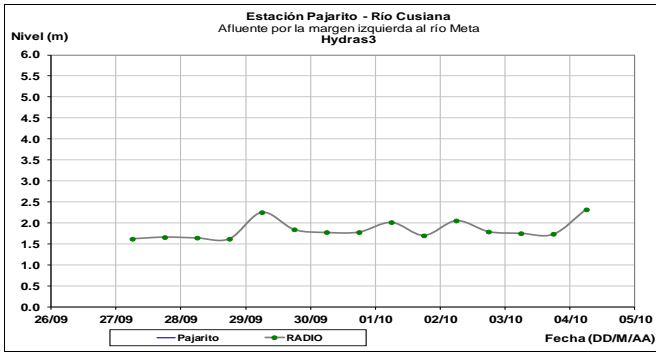
de los niveles tanto del cauce principal del río Meta como de sus aportantes. Se destaca las lluvias que se registraron sobre sectores de cuencas aportantes al río Meta como los ríos Pauto, aportantes al embalse de Guavio, Yucao, Téa, y Guayuriba.



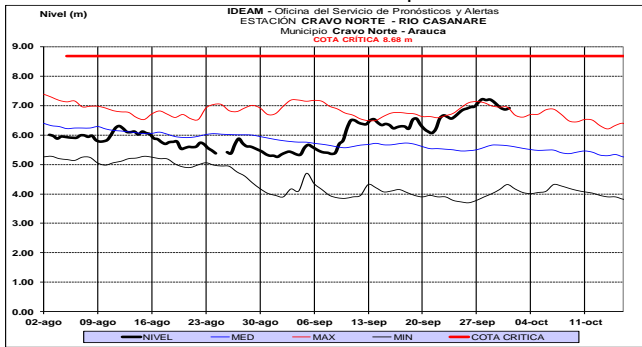
El río Cravosur registra fluctuaciones y variaciones en los niveles con valores alrededor de los promedios históricos bajos, el cual es monitoreado a la altura de la estación Puente Yopal.



Niveles con moderado ascenso en el río Cusiana a la altura de la estación Pajarito, se espera continúe con esta tendencia en los próximos días.

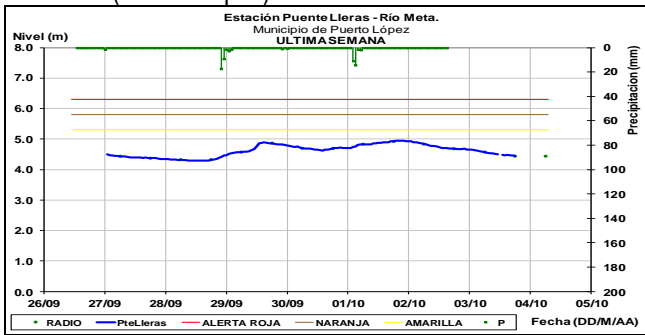


El río Casanare presenta ascenso paulatino del nivel durante el último mes, con valores que se encuentran alrededor de los valores máximos históricos de la época.

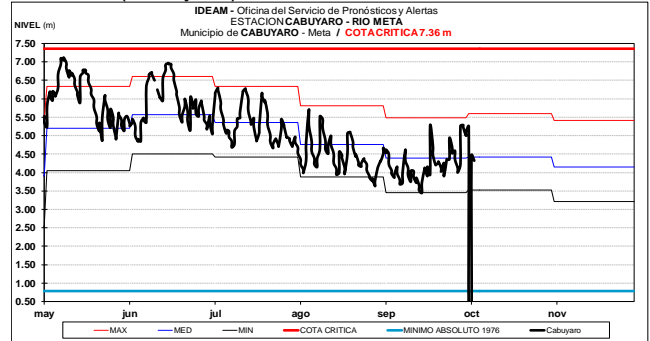


El río Meta monitoreado a la altura del municipio de Puerto López y Cabuyaro, registra ascenso en el nivel, se espera que este comportamiento predomine en los próximos días.

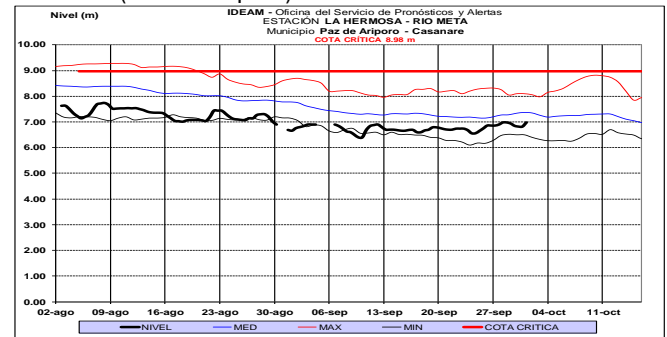
Río Meta (Puerto López)



Río Meta (Cabuyaro)



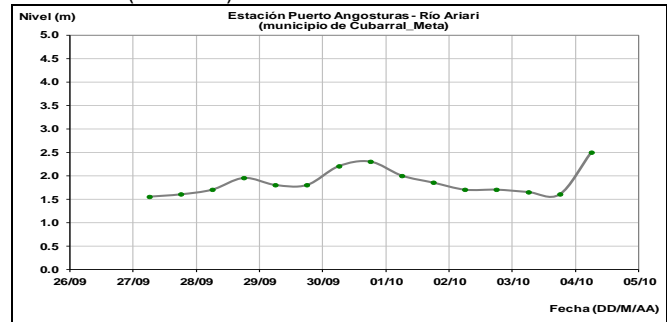
Río Meta (Paz de Ariporo)



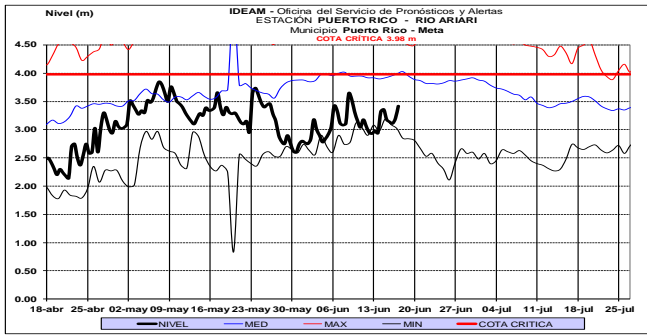
CUENCA DEL RÍO GUAVIARE

Se registran niveles con tendencia al descenso para la cuenca de los ríos Ariari y Guejar en el municipio de Cubarral departamento del Meta; en tanto, que el Guayabero, presentan moderados fluctuaciones con tendencia al ascenso.

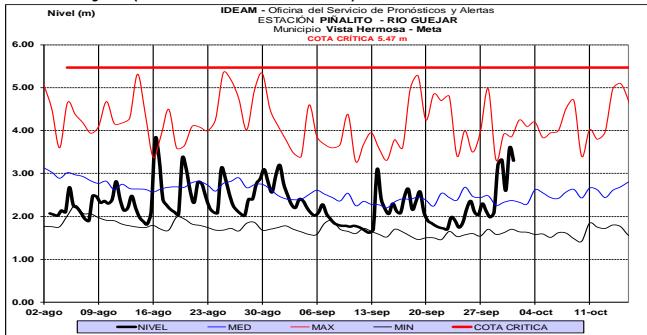
Río Ariari (Cubarral)



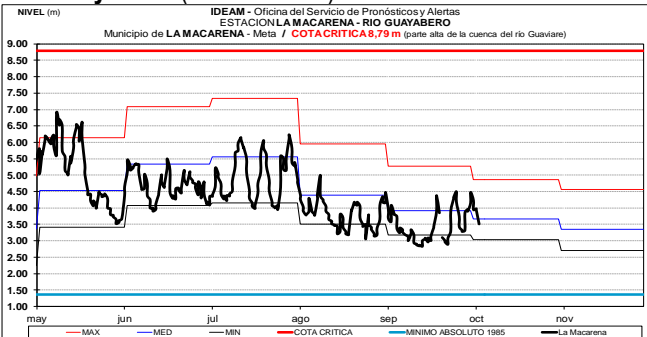
Río Ariari (Puerto Rico)



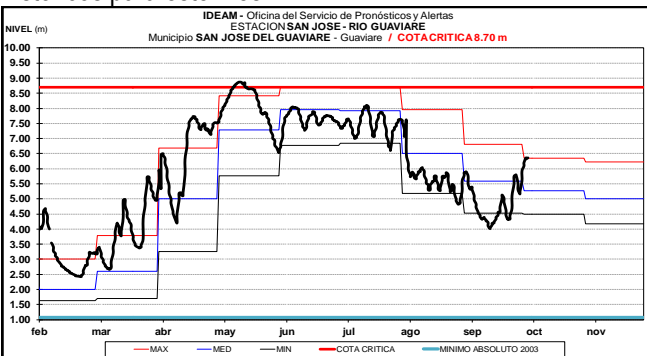
Río Güejar (San Juan de Arama)



Río Guayabero (La Macarena)

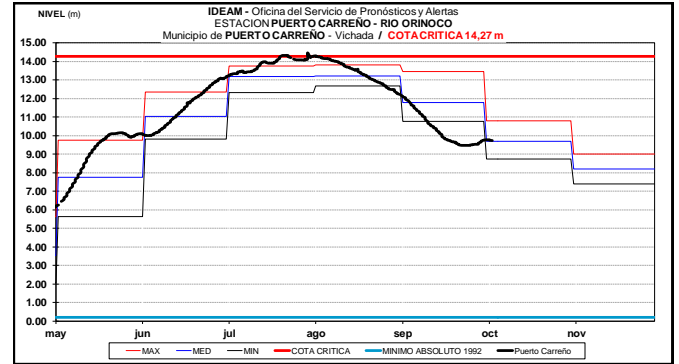


En el cauce principal del río Guaviare, monitoreado en la estación San José, registra niveles con ligera tendencia al ascenso y valores dentro de la franja de valores promedios históricos para este mes.



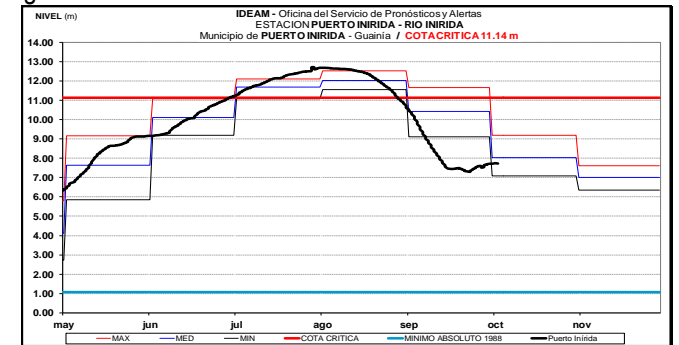
CUENCA DEL RÍO ORINOCO

El río Orinoco a la altura del municipio de Puerto Carreño (Vichada) se mantendrá con niveles en ascenso y valores alrededor del promedio histórico de la época.



CUENCA DEL RIO INÍRIDA (CUENCA BAJA)

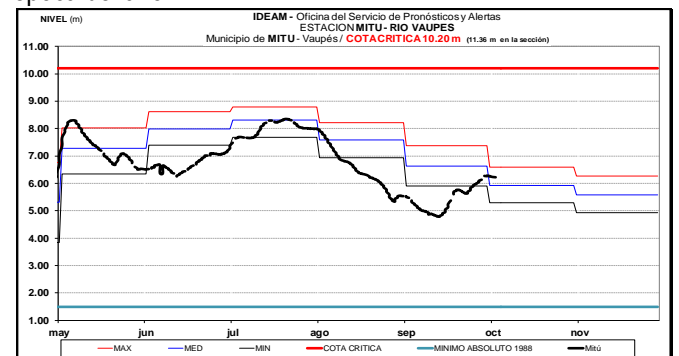
El río Inírida a la altura de la estación Puerto Inírida presenta ligero ascenso en el nivel.



AREA HIDROGRÁFICA AMAZONAS

RÍO VAUPÉS

El río Vaupés monitoreado a la altura del municipio de Mitú (Vaupés), registra un moderado ascenso en el nivel, con valores alrededor de los promedios históricos para esta época del año.

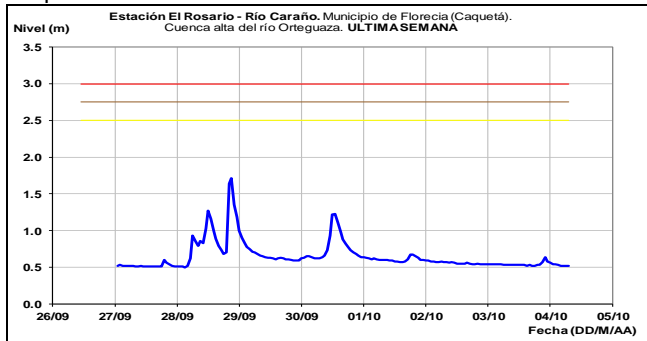


CUENCA RÍO CAQUETÁ

ALERTA AMARILLA: SE PREVÉ CRECIENTES SÚBITAS EN LOS RÍOS DEL PIEDEMORTE DE LOS DEPARTAMENTOS DE CAQUETA Y PUTUMAYO

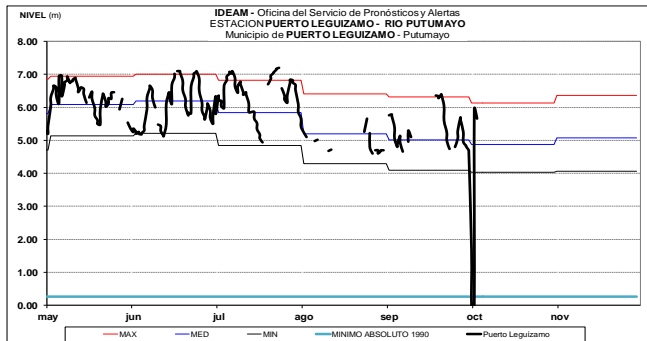
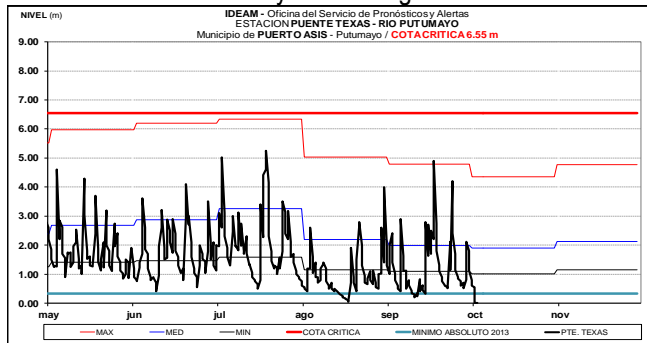
Dada la probabilidad persistan las lluvias durante los próximos días en amplios sectores del piedemonte en los departamentos de Caquetá y Putumayo, se pueden presentar incrementos súbitos en los niveles de los ríos de esta zona que hacen parte de la cuenca alta de los ríos Caguán,

Guayas, Caraño, Hacha, Orteguzza, Pescado y la quebrada La Perdiz (en Caquetá) y los ríos Mocoa, Mulato, Sangoyaco y La quebrada la Taruca (en Putumayo). Se recomienda a los pobladores de las zonas ribereñas bajas estar atentos al comportamiento de estos ríos.



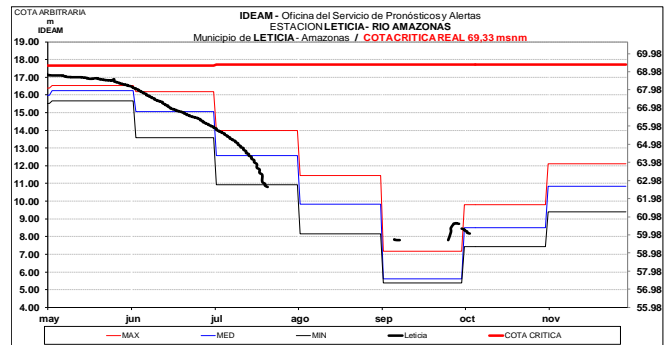
CUENCA RÍO PUTUMAYO

Se registra fluctuaciones con tendencia al descenso en los niveles en el río Putumayo en la cuenca alta, sobre sectores del municipio de San Francisco en Putumayo, que inciden directamente en el comportamiento de los niveles de las estaciones Puente Texas y Puerto Leguizamo.



RÍO AMAZONAS

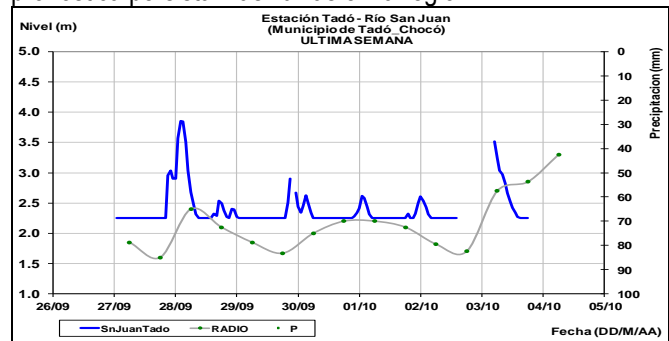
Continúa la tendencia moderada al ascenso en el nivel del río Amazonas, con valores alrededor del promedio histórico de la época.



AREA HIDROGRÁFICA PACÍFICO

ALERTA NARANJA: PROBABILIDAD CRECIENTES SÚBITAS EN LA CUENCA DEL RÍO SAN JUAN DE ATRATO

Continúa esta alerta dadas las precipitaciones que se han registrado a largo de la cuenca, las cuales favorece la ocurrencia de ascensos moderados en los niveles de los ríos San Juan y sus afluentes. El IDEAM recomienda a las autoridades de Gestión de Riesgo y a la población ribereña en general mantener atento seguimiento al comportamiento de los niveles de estos ríos y sus afluentes, dado que se pronostica persistan las lluvias en la región.



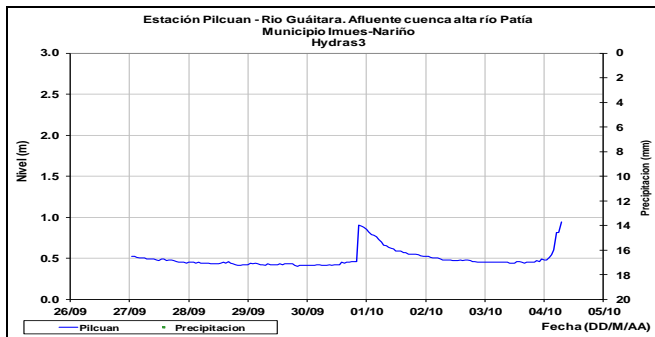
ALERTA NARANJA: PROBABILIDAD DE CRECIENTES SUBITAS EN LOS RÍOS DAGUA Y CALIMA

Se mantiene esta alerta por probables crecientes súbitas en los ríos Dagua y Calima (Afluentes al río San Juan), que desembocan en la Bahía de Buenaventura, producto de las precipitaciones que se han registrado en la región. Se recomienda a las autoridades de Gestión de Riesgo y a la población ribereña mantener atento seguimiento al comportamiento de los niveles de estos ríos y sus afluentes, dado que se pronostica persistan las lluvias en la región.

CUENCA DEL RÍO PATÍA

Moderado descenso en el nivel en el río Guátara afluente del río Patía; en tanto, que en el cauce principal del río Patía registra moderado incremento en los niveles a la altura de las estaciones Puente Pusmeo y Los Nortés, localizadas en el municipio de Cumbitara en el departamento de Nariño.

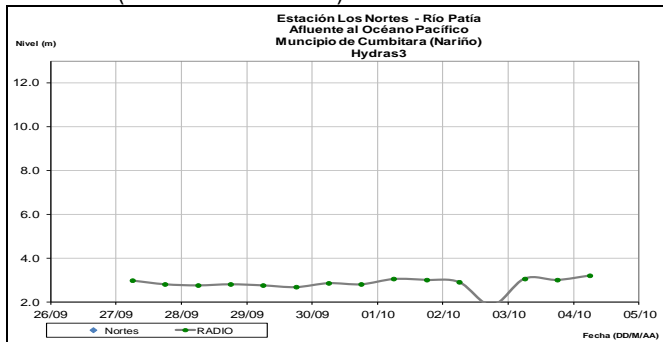
Río Guátara (estación Pilcuan municipio de Imues-Nariño)



Río Patía (estación Puente Pusmeo)



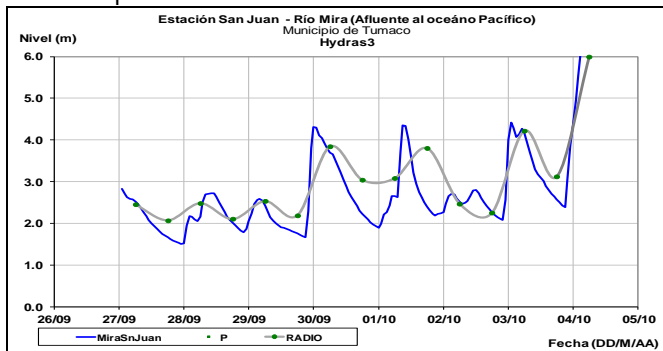
Río Patía (estación Los Nortes)



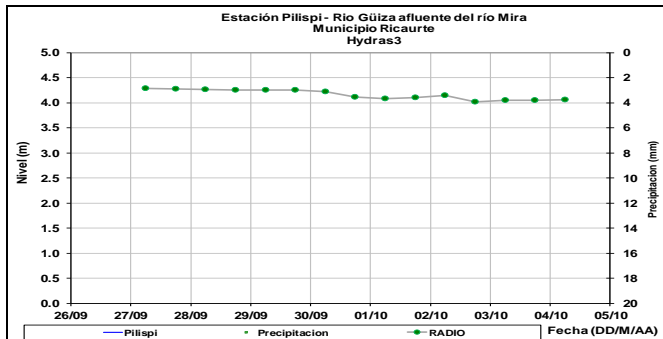
CUENCA DEL RÍO MIRA

ALERTA ROJA: POR CRECIENTE SUBITA EN EL RIO MIRA.

En las ultimas horas se presento un aumento significativo de los niveles a la altura de la estacion hidrologica san juan de mira automatica, ubicada en inmediaciones del sector rural del municipio de Tumaco.



Los niveles en la estación Piliispi, ubicada en la cuenca alta del río mira mantiene niveles estables.



ALERTA ROJA. PARA TOMAR ACCIÓN Advierte a los sistemas de prevención y atención de desastres sobre la amenaza que puede ocasionar un fenómeno con efectos adversos sobre la población, el cual requiere la atención inmediata por parte de la población y de los cuerpos de atención y socorro. Se emite una alerta sólo cuando la identificación de un evento extraordinario indique la probabilidad de amenaza inminente y cuando la gravedad del fenómeno implique la movilización de personas y equipos, interrumpiendo el normal desarrollo de sus actividades cotidianas.

ALERTA NARANJA PARA PREPARARSE Indica la presencia de un fenómeno. No implica amenaza inmediata y como tanto es catalogado como un mensaje para informarse y prepararse. El aviso implica vigilancia continua ya que las condiciones son propicias para el desarrollo de un fenómeno, sin que se requiera permanecer alerta.

ALERTA AMARILLA. PARA INFORMARSE Es un mensaje oficial por el cual se difunde información. Por lo regular se refiere a eventos observados, registrados o registrados y puede contener algunos elementos de pronóstico a manera de orientación. Por sus características pretéritas y futuras difiere del aviso y de la alerta, y por lo general no está encaminado a alertar sino a informar.

CONDICIONES NORMALES La información que se suministra se encuentra dentro de los rangos normales.

Director General
OMAR FRANCO TORRES

Jefe Oficina del Servicio de Pronósticos y Alertas
CHRISTIAN FELIPE EUSCATEGUI COLLAZOS

Hidrólogo de turno:
JULIÁN ARBELAEZ SALAZAR

Correo electrónico: alertasideam@gmail.com
Calle 25 D No. 96 B-70. Bogotá D. C.
Teléfono: PBX 3527160 - Ext. 1330-1334-1335-1336