



INFORME HIDROLÓGICO DIARIO N° 277

Bogotá D.C, miércoles 04 de octubre de 2017
Hora de actualización 11:00 p.m.

Observación: el presente informe puede ser corregido y/o actualizado en el futuro. No representa una certificación oficial del IDEAM

ALERTA ROJA. PARA TOMAR ACCIÓN

ALERTA NARANJA. PARA PREPARARSE

ALERTA AMARILLA. PARA INFORMARSE

De acuerdo con la información registrada en las estaciones automáticas en tiempo real y los reportes telefónicos para los ríos en los cuales se cuenta con infraestructura de observación, se describe el estado de los niveles de los ríos en las principales cuencas del territorio nacional. Es importante resaltar que los datos de los niveles de los ríos, registrados diariamente por el IDEAM, corresponden al nivel del agua del río registrado en los limnímetros (miras ubicadas en una de las márgenes del río).

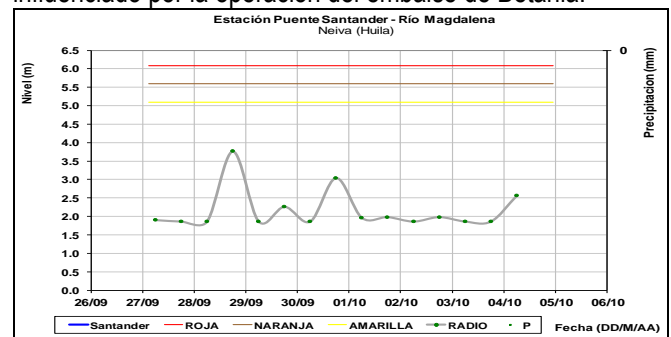
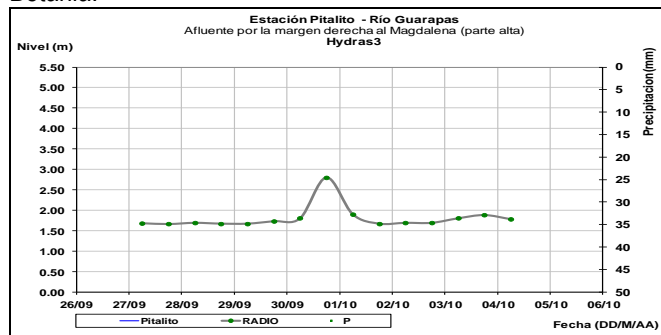
ÁREA HIDROGRÁFICA MAGDALENA - CAUCA

CUENCA DEL RÍO MAGDALENA

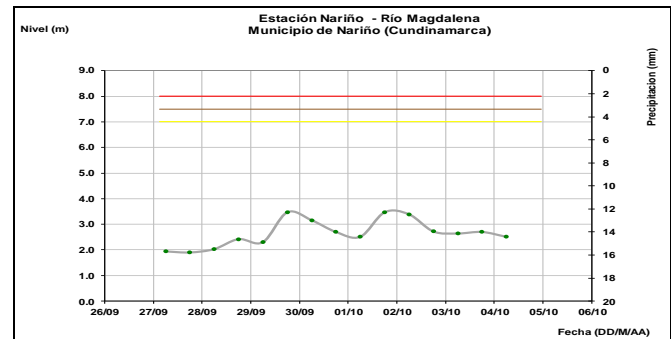
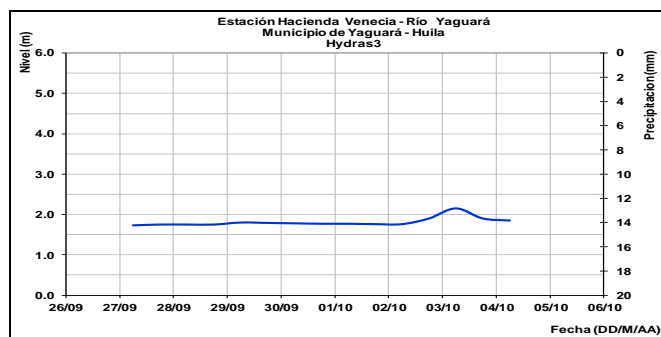
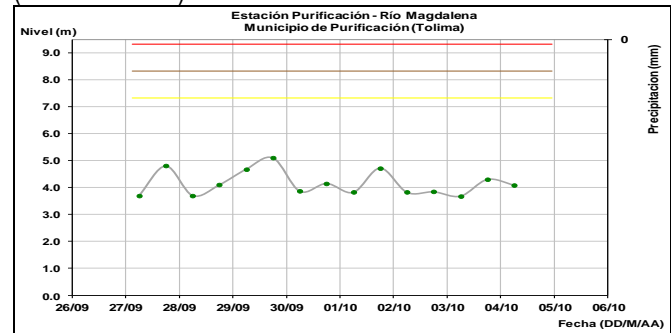
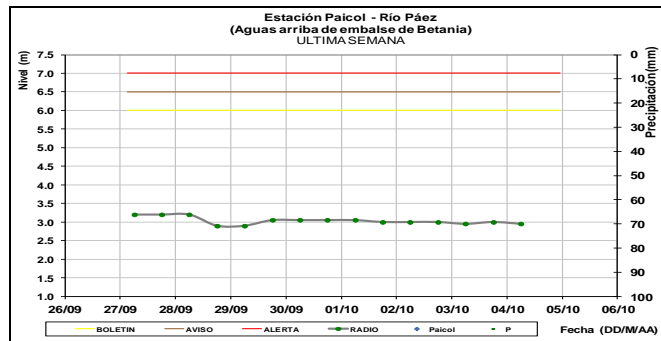
CUENCA ALTA

Los ríos Guarapas, Páez y Yaguará mantienen leve descenso en sus niveles. Estos ríos son afluentes del río Magdalena en la cuenca alta, aguas arriba del embalse de Betania.

Incremento en los niveles en el río Magdalena a la altura de la estación Puente Santander, el cual se encuentra influenciado por la operación del embalse de Betania.

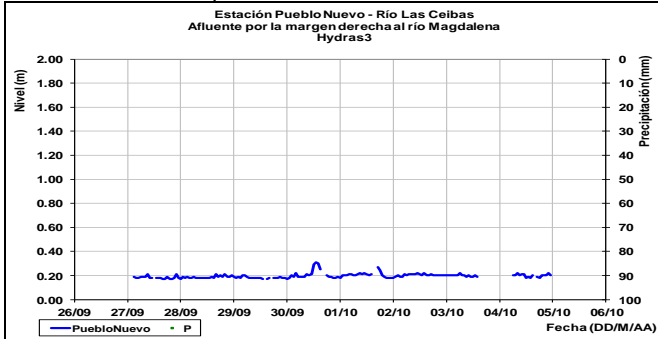


Ligeras fluctuaciones en el nivel del río Magdalena a la altura de las estaciones Purificación (Tolima) y Nariño (Cundinamarca).

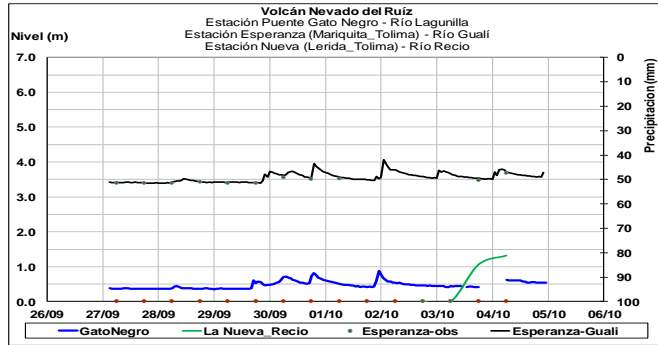


Afluentes en el sector: en general se mantienen con tendencia estable a la altura de la estación Pueblo Nuevo, Lagunilla a la altura de la estación Puente Gato Negro, Gualí en la estación La Esperanza, Combeima a la altura de la estación Montezuma y Saldaña en la estación Piedras de Cobre. Se espera persista este comportamiento durante los próximos dos días.

Río Ceibas. Municipio de Neiva

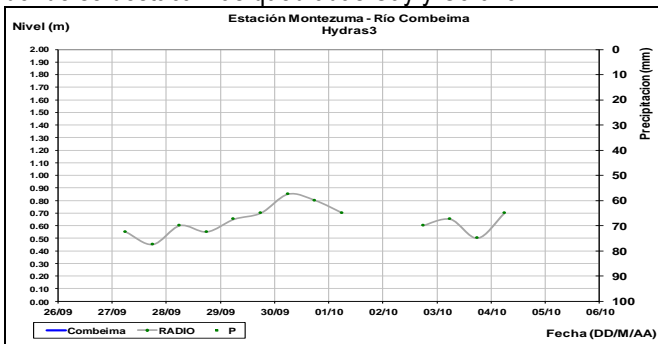


Ríos Parque Natural Los Nevados



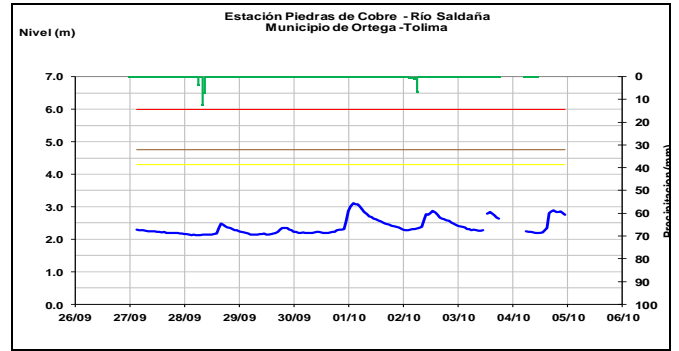
Río Combeima

El río Combeima presenta fluctuaciones moderadas debido a las lluvias presentadas en la parte alta de la cuenca, situación que es influenciada por varias corrientes vertientes al río, donde se destacan las quebradas Cay y Corazón.



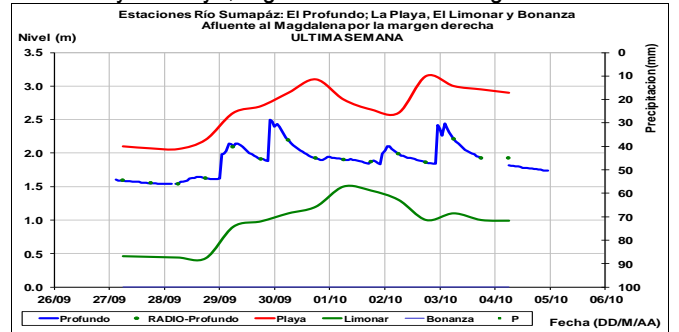
Río Saldaña (municipio de Ortega -Tolima-)

Debido a las precipitaciones registradas en la cuenca, se han presentado fluctuaciones moderadas en el río Saldaña, el cual se encuentra monitoreado en la estación Piedras del Cobre en el municipio de Ortega (Tolima).

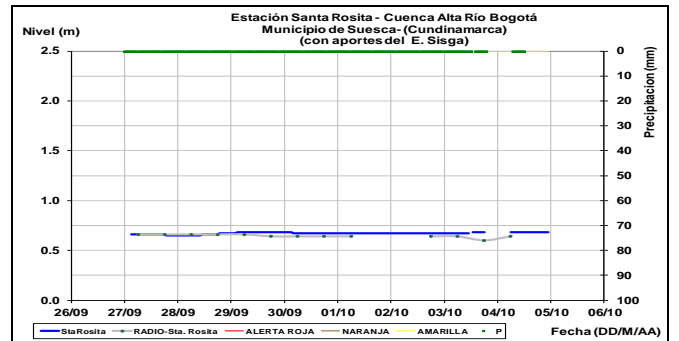


Río Sumapáz

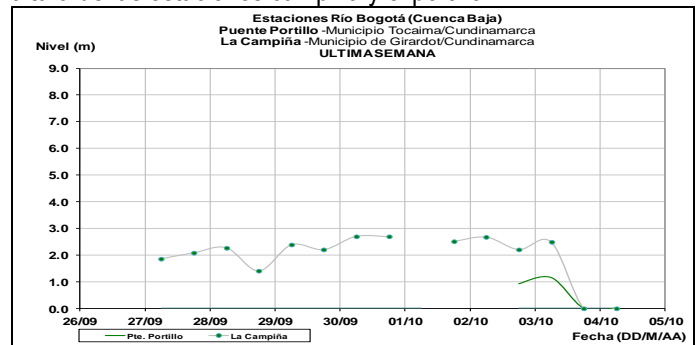
Los niveles del río Sumapáz a altura de las estaciones El Profundo y La Playa, registran actualmente ligero descenso.



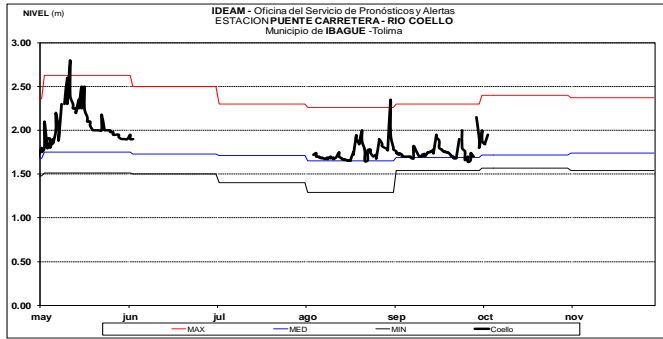
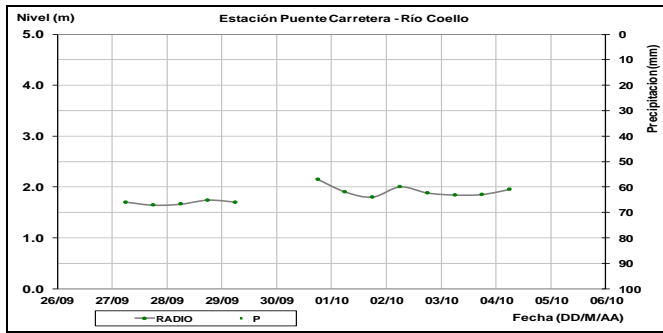
Río Bogotá - Cuenca Alta, tendencia estable durante los últimos días.



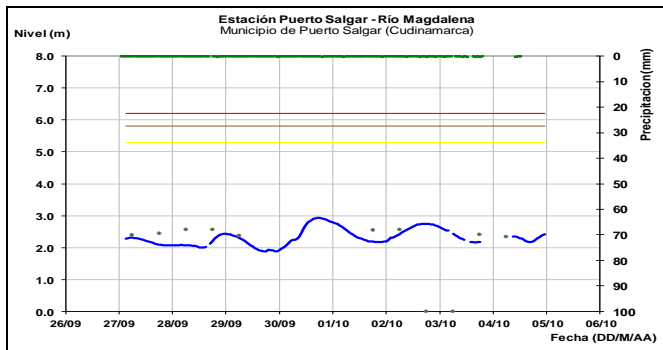
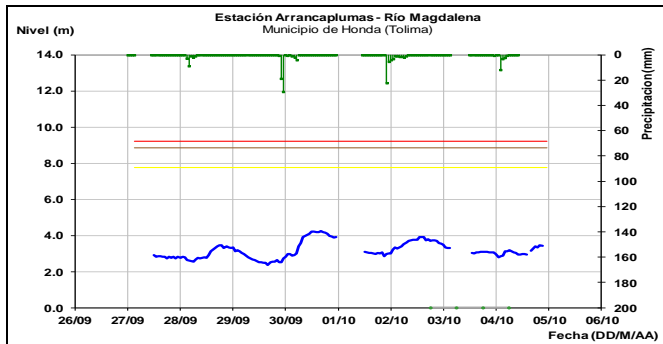
Río Bogotá - Cuenca Baja, con tendencia al descenso a la altura de las estaciones campiña y el portillo.



Río Coello

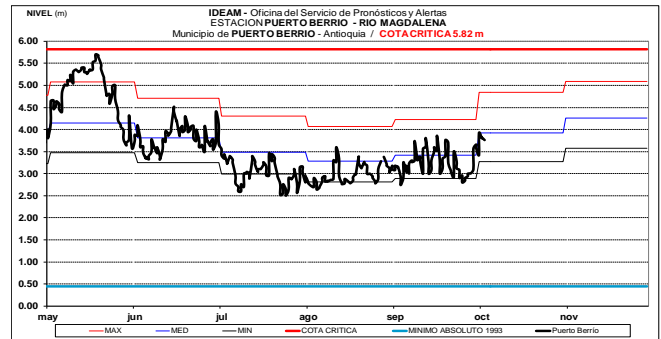
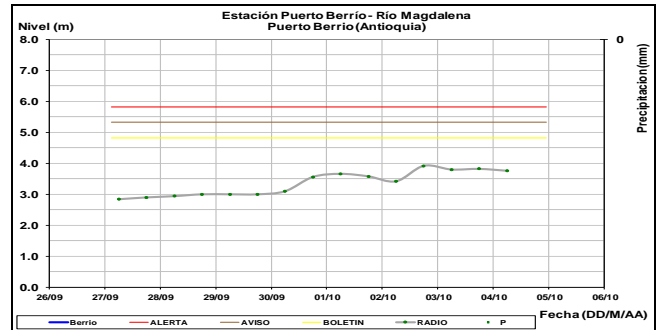


Aguas abajo a la altura de Honda (Tolima) y Puerto Salgar (Cundinamarca), el río Magdalena registra fluctuaciones en los niveles.



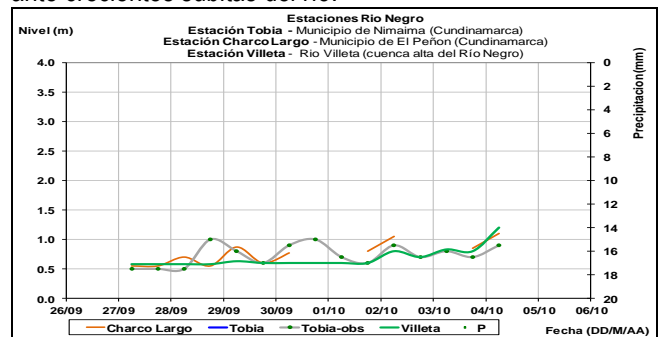
CUENCA MEDIA

El río Magdalena en la estación Puerto Berrío, registra ligera tendencia al ascenso, con valores alrededor de los promedios mensuales para esta época del año.



Río Negro

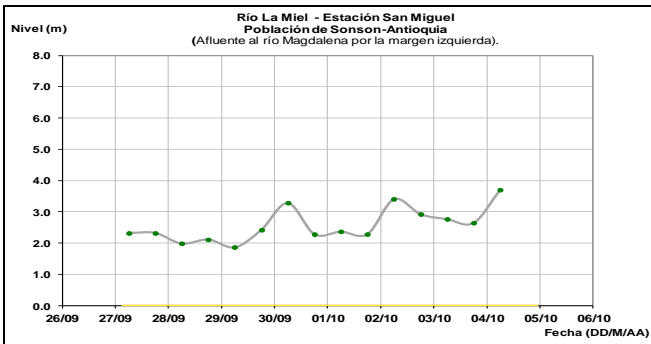
Dadas las lluvias del día de ayer se presentan incrementos en los niveles del río Negro, los cuales se pronostican se mantengan dado el pronóstico de lluvias para los próximos días. Se recomienda a los pobladores ribereños estar atentos ante crecientes súbitas del río.



ALERTA NARANJA: SE PREVÉ UNA CRECIENTE SÚBITA EN EL RÍO LA MIEL.

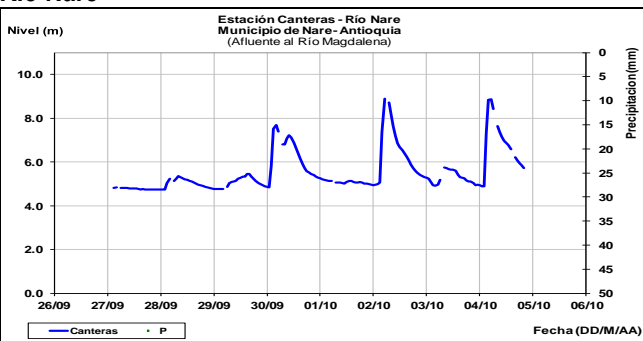
Se mantiene esta alerta previniendo una creciente súbita en el río La Miel monitoreado en la estación San Miguel (municipio de Sonsón en Antioquia), producto de las lluvias de variada intensidad que se han presentado en la región. El IDEAM recomienda a pobladores ribereños y autoridades locales estar atentos al comportamiento de los niveles del río.

Río La Miel



Se espera que se sigan presentando fluctuaciones en los niveles del río Nare, para los próximos días dada la probabilidad de lluvias en su cuenca tributaria.

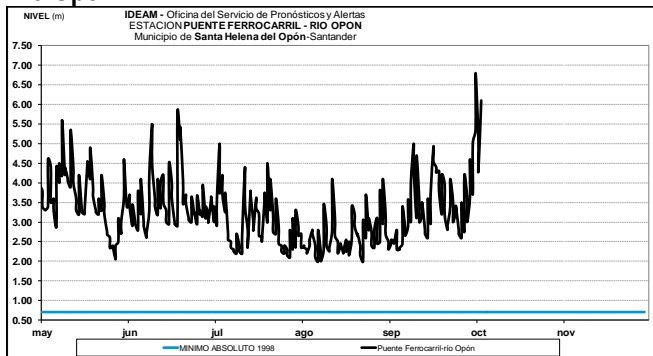
Río Nare



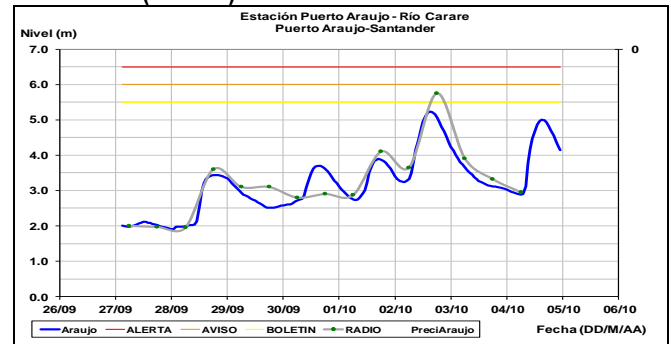
ALERTA NARANJA: PROBABILIDAD DE CRECIENTES SÚBITAS EN LOS RÍOS CARARE Y OPÓN.

Se mantiene esta alerta debido a que se pronostica persistan las lluvias de variada intensidad en las cuencas de los ríos Carare y Opón, por lo que se prevé nuevos incrementos moderados en los niveles de estos ríos. El IDEAM recomienda especial seguimiento al comportamiento de los niveles en estos ríos.

Río Opón

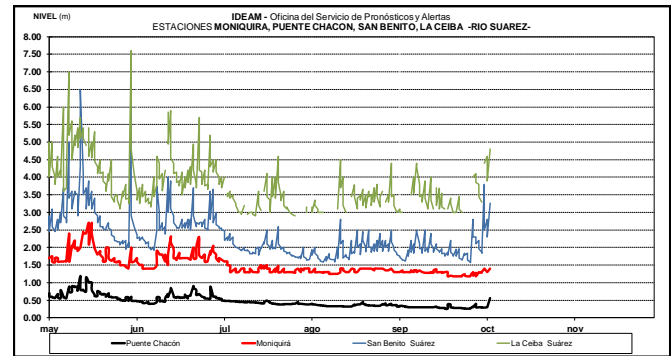


Río Carare (Minero)



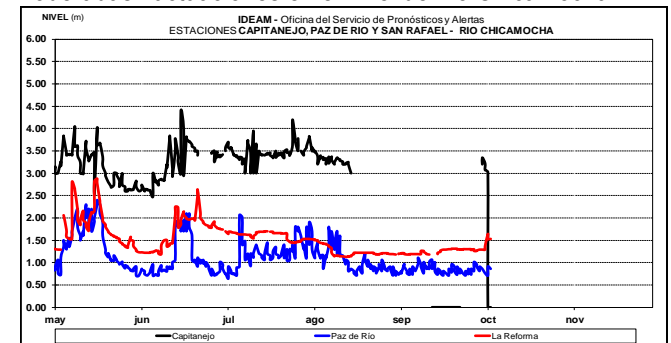
Río Suarez

Se esperén ascensos moderados en el nivel debido a que se espera persistan las lluvias a lo largo de la cuenca del río Suárez.



Río Chicamocha

Moderadas fluctuaciones en el nivel del río Chicamocha.



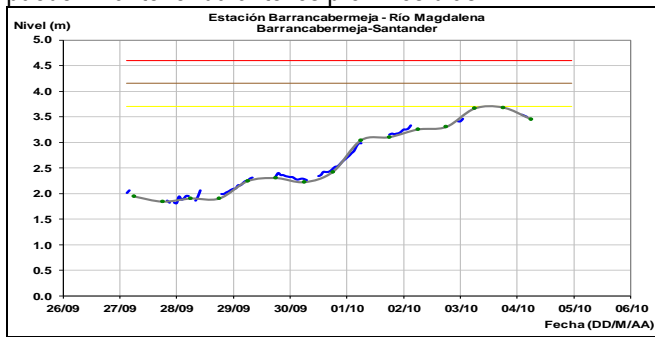
ALERTA NARANJA: PROBABILIDAD DE CRECIENTES SÚBITAS EN LA CUENCA DEL RÍO LEBRIJA.

Se mantiene esta alerta por probabilidad de crecientes súbitas en el río Lebrija y sus afluentes especialmente los ríos de Oro y Frio, a la altura de Bucaramanga y el municipio Sabana de Torres (Santander), producto de las lluvias fuertes que se han presentado sobre sectores del norte del departamento de Santander. Se recomienda a la población ribereña y a las autoridades de Gestión del Riesgo permanecer atentos ante posibles afectaciones que se puedan presentar por desbordamientos e inundaciones en sectores de la cuenca.

CUENCA MEDIA-BAJA

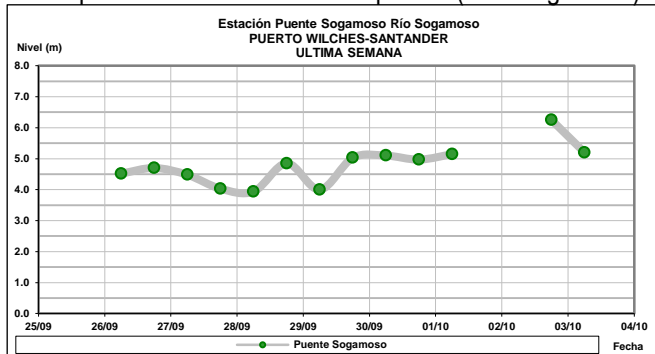
ALERTA AMARILLA: NIVELES ALTOS EN EL RIO MAGDALENA ENTRE BARRANCABERMEJA Y SITIO NUEVO.

Alerta amarilla por aumento en los niveles en el río Magdalena en el tramo que comprende los municipios de Barrancabermeja, San Pablo y Puerto Wilches. El IDEAM recomienda a la población en general mantener atento seguimiento al comportamiento de los niveles tanto del cauce principal del río Magdalena como de sus aportantes, el pronóstico de precipitaciones nos indica que las lluvias se pueden mantener durante los próximos días.

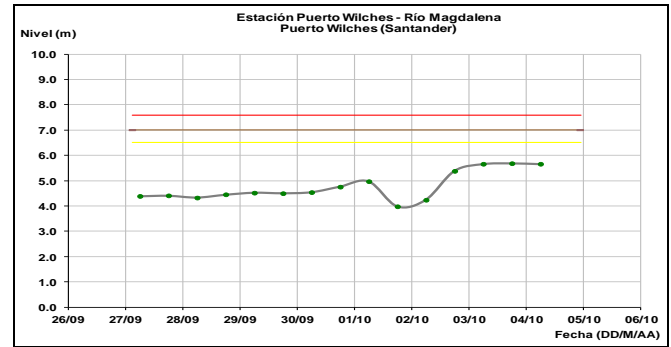


Río Sogamoso

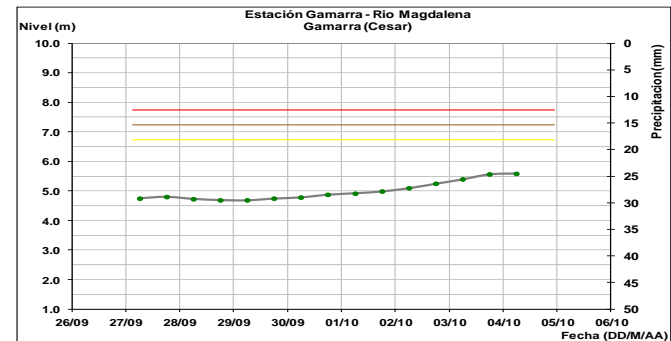
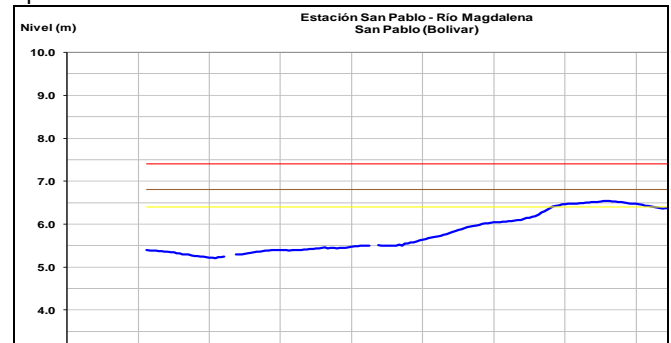
El río Sogamoso registra variaciones en los niveles, producto de la operación del embalse de Topocoro (Hidrosogamoso).



Se registra ascenso en los niveles del río Magdalena a la altura de la estación Puerto Wilches, debido a los aportes de los principales tributarios en el sector (Ríos Carare, Opón, Lebrija y Sogamoso).



Se registra leve descenso en el río Magdalena en las estaciones San Pablo (Bolívar) y Gamarra (Cesar), con valores alrededor de los promedios altos históricos de la época.



CUENCA BAJA

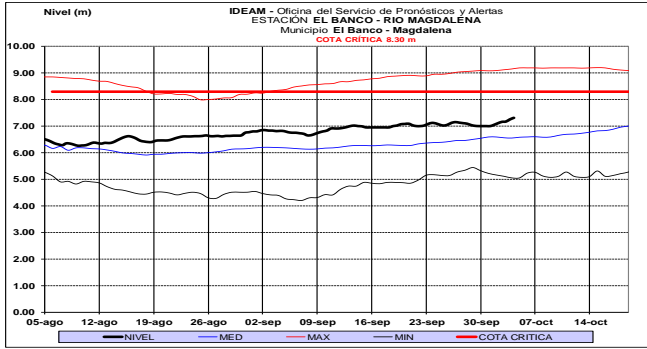
ALERTA AMARILLA: NIVELES ALTOS EN EL CANAL DEL DIQUE

Alerta amarilla en el canal del Dique dado que se mantiene con los valores altos a la altura del municipio de Gambote. El IDEAM mantiene la recomendación a pobladores en general y autoridades locales de Gestión del Riesgo mantener atento seguimiento al comportamiento del nivel.

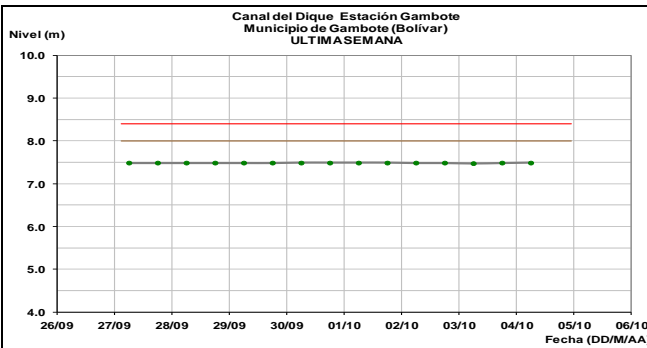
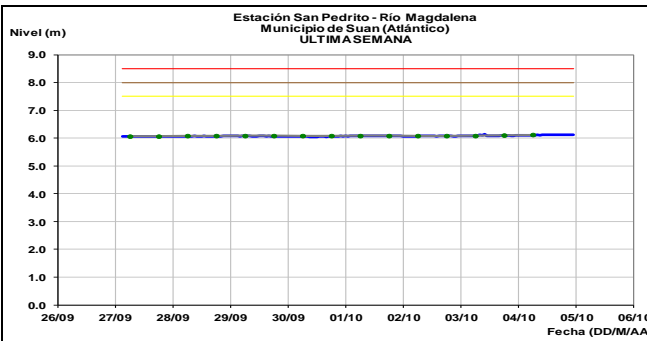
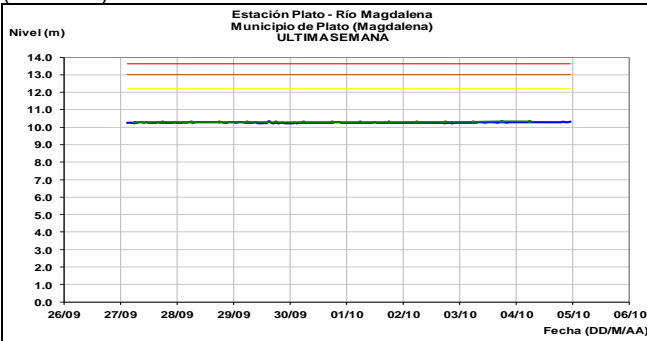
ALERTA AMARILLA: NIVELES ALTOS EN EL RIO MAGDALENA SECTOR DE FUNDACION

Alerta amarilla en el río Magdalena a la altura del municipio de Fundación por niveles altos. El IDEAM mantiene la recomendación a pobladores en general y autoridades locales de gestión del riesgo mantener atento seguimiento al comportamiento del nivel.

En sectores aledaños al municipio del El Banco (Magdalena), se registra condición estable en los niveles, con valores alrededor de los promedios históricos para la época.



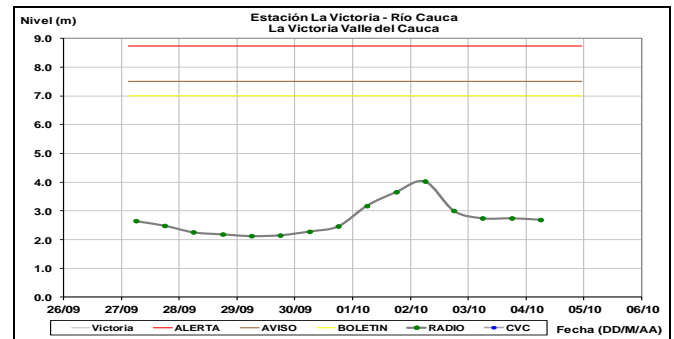
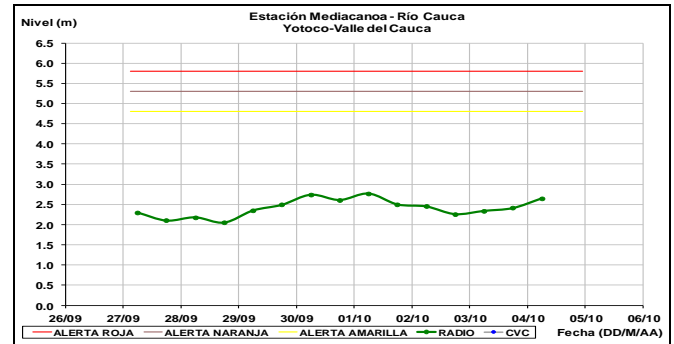
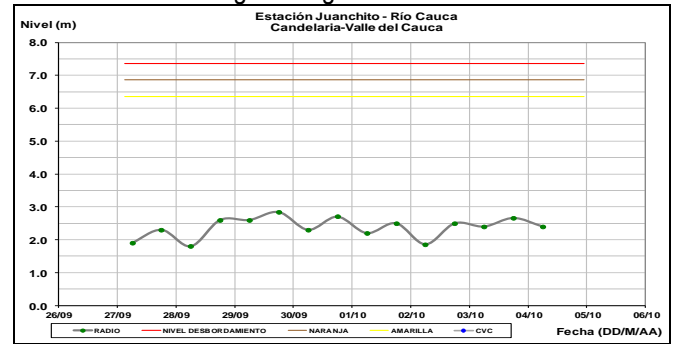
El río Magdalena (Brazo Mompós y Loba) a su paso por la depresión Momposina, registra niveles estables a la altura de las estaciones de Plato (Magdalena) y San Pedrito (Atlántico).



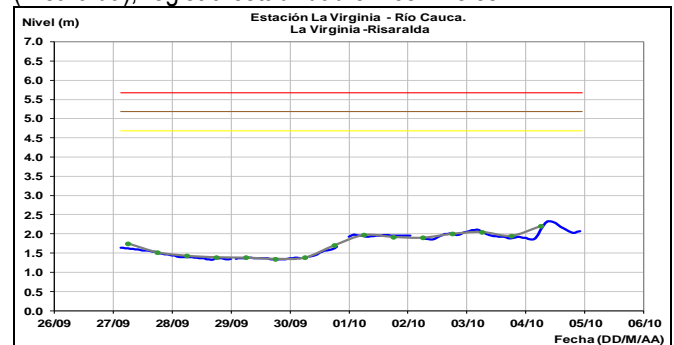
CUENCA DEL RIO CAUCA

CUENCA ALTA

El río Cauca en sectores de la cuenca alta, el cual es monitoreado en las estaciones Juanchito, Mediacanoa y la Victoria (Valle del Cauca) y La Virginia (Risaralda), registra ligeras fluctuaciones en los niveles. Se espera que esta condición se mantenga los siguientes días.



El río Cauca a la altura del municipio de La Virginia (Risaralda), registra estabilidad en los niveles.



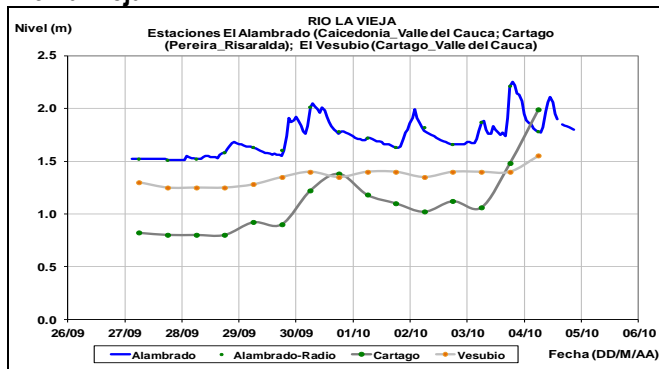
ALERTA NARANJA: SE PREVÉ CRECIENTES SÚBITAS EN LOS RÍOS ARMA, GUARINÓ Y TAPIAS.

Se mantiene esta alerta debido a las lluvias de carácter moderado a fuerte que se registraron en el Eje Cafetero, por lo que se pudieron presentar crecientes súbitas en los ríos Arma (municipio de Aguadas, Caldas), Guarinó (municipio de Manzanares, Caldas), Tapias y sus afluentes. El IDEAM recomienda a la población ribereña y a las autoridades de Gestión del Riesgo permanecer atentos ante posibles afectaciones que se puedan presentar por desbordamientos e inundaciones en sectores de esta cuencas, dado que se pronostica persistan las lluvias durante los próximos días en la región.

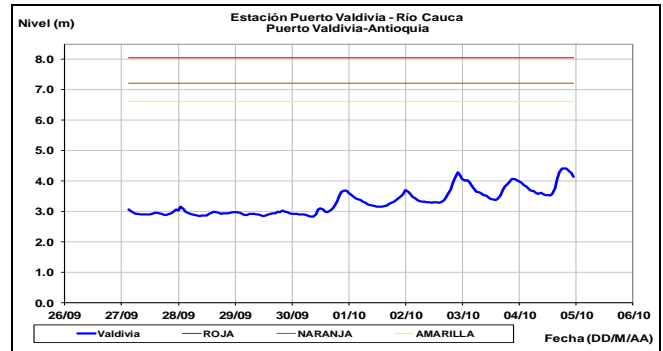
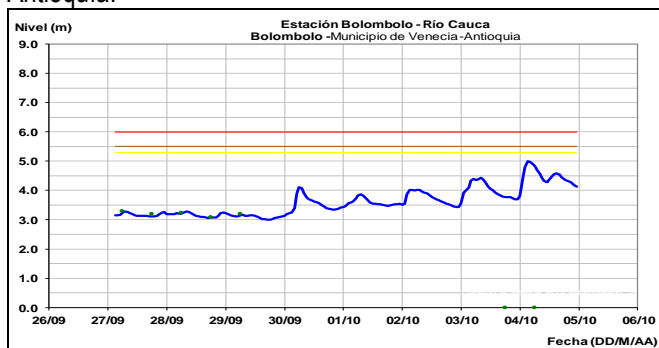
ALERTA NARANJA: SE PREVÉ CRECIENTES SÚBITAS EN LOS RÍOS DEL EJE CAFETERO.

Se mantiene esta alerta debido a las lluvias de carácter moderado que han registrado en el Eje Cafetero, por lo que se pueden presentar incrementos moderados en ríos Otún (municipio de Dos Quebradas y la ciudad de Pereira, Risaralda), La Vieja (municipio de Caicedonia, Valle del Cauca), Chinchiná (municipio de Palestina, Caldas), Risaralda (municipio de Belalcazar, Caldas) y Mapa (municipio de Apia, Risaralda), entre otros. Se recomienda a los pobladores de las zonas ribereñas bajas estar atentos al comportamiento de estos ríos y sus afluentes, dado que se pronostica persistan las lluvias durante los próximos días en la región.

Río La Vieja



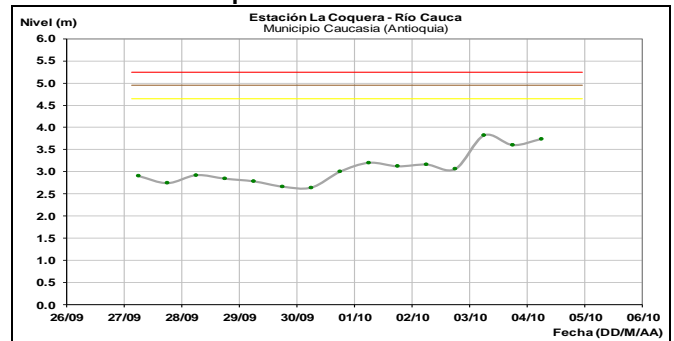
Persisten las fluctuaciones en el nivel del río Cauca, a la altura de los municipios de Venecia y Puerto Valdivia en Antioquía.



ALERTA NARANJA: PROBABILIDAD DE CRECIENTES SÚBITAS EN LOS RÍOS DE MONTAÑA DEL DEPARTAMENTO DE ANTIOQUIA.

Se mantiene esta alerta debido a que se espera persistan las precipitaciones durante los siguientes días en algunos sectores altos de las cuencas de los ríos Medellín, Porce, Tarazá, Man y sus afluentes, por lo que se pueden presentar incrementos súbitos en el nivel de estos ríos. Igualmente, se presentan niveles altos en los ríos Dabeiba, Tenche, Segovia, Tigüí, El Bagre, Nechí, Nare; así como en los ríos Tamar e Ita afluentes al río Cimitarra que drenan sus aguas al río Magdalena. El IDEAM mantiene la recomendación a la población en general y autoridades locales y regionales de Gestión del Riesgo mantener atento seguimiento al comportamiento de los niveles de estos ríos.

Río Cauca – Municipio de Caucasia



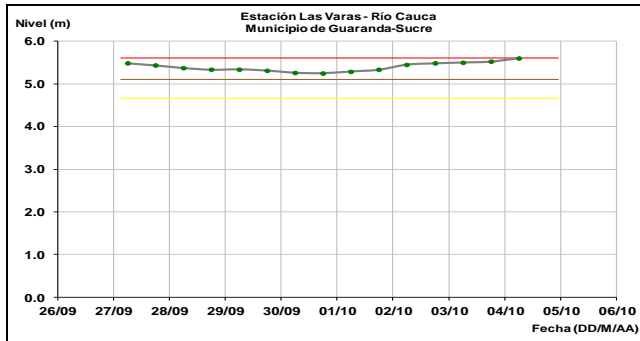
ALERTA NARANJA: ASCENSO EN LOS NIVELES DEL RÍO CAUCA MUNICIPIO DE CAUCASIA.

Dado el incremento en los niveles del río Cauca en la estación La Coquera localizada en el municipio de Caucasia se establece este nivel de alerta, lo cual se pronostique continúe en ascenso debido al tránsito de las crecientes de sus tributarios.

Río Nechí

Aunque se presenta estabilidad en los niveles del río Nechí, se espera que se presenten incrementos debido al tránsito de las crecientes de sus tributarios debido a las lluvias que se han registrado en los últimos días, especialmente los ríos Porce y Bagre.

Río Cauca – Municipio de Guaranda



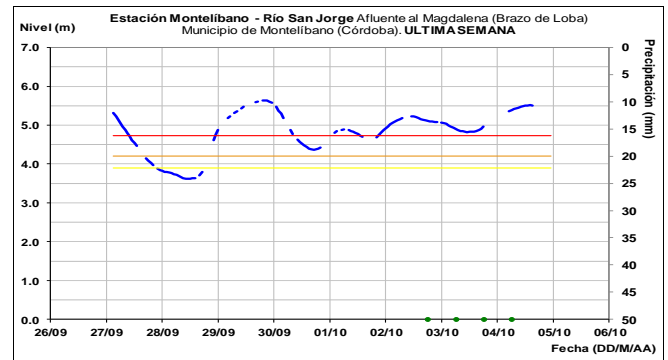
ALERTA ROJA: NIVELES ALTOS EN LA CUENCA BAJA DEL RÍO CAUCA ENTRE EL MUNICIPIO DE NECHÍ Y ACHÍ.

Se mantiene la alerta dado que los niveles del río Cauca a la altura del municipio de San Jacinto del Cauca y Guaranda (Sucre), se encuentran sobrepasando la cota crítica y dadas las lluvias fuertes que se han registrado en la parte alta de la cuenca del río Nechí y río Taraza, se espera continúen ascendiendo los niveles debido al tránsito de la onda de creciente. El IDEAM mantiene la recomendación a la población en general y autoridades locales y regionales de Gestión del Riesgo mantener atento seguimiento al comportamiento de los niveles del río, ante posibles afectaciones que se puedan estar presentando por desbordamientos e inundaciones en sectores rurales y urbanos de estos municipios.

CUENCA DEL RÍO SAN JORGE

ALERTA ROJA: CRECIENTES SÚBITAS EN LA CUENCA DEL RÍO SAN JORGE

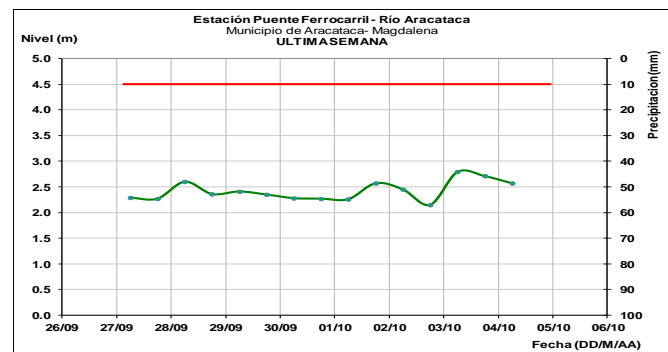
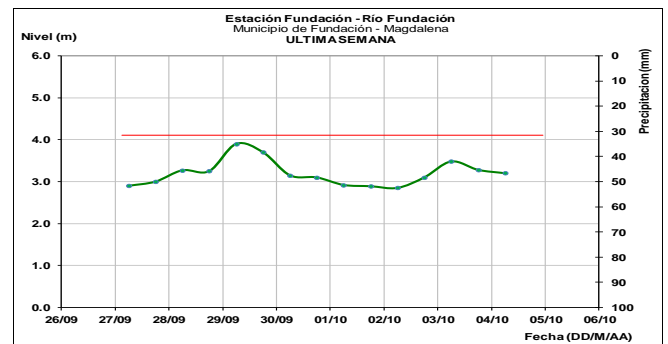
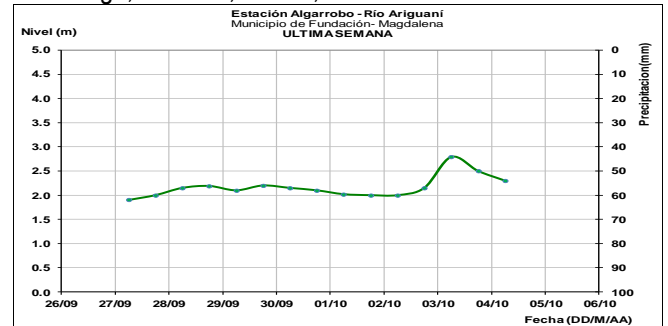
Se mantiene esta alerta debido a la creciente súbita que se está registrando en el río San Jorge a la altura del municipio de Montelíbano, con niveles altos que pueden sobrepasar la cota crítica de afectación, adicionalmente se pronostica persistan las lluvias en la parte alta y media de la cuenca. Debido a precipitaciones locales se registro un incremento importante del río San Pedro a la altura de Puerto Libertador (departamento de Córdoba), el cual es afluente del río San Jorge. Por ésta situación se previene a pobladores de sectores bajos, especialmente en el sector Montelíbano - La Apartada - Buenavista (departamento de Córdoba), ante la posibilidad de crecientes súbitas y afectaciones por desbordamientos e inundaciones en sectores rurales y urbanos, como respuesta a las fuertes precipitaciones registradas.



AREA HIDROGRÁFICA CARIBE

SIERRA NEVADA DE SANTA MARTA

Lo niveles de los ríos Fundación, Guachaca y Aracataca, registran tendencia al ascenso; igualmente, se presentan niveles con tendencia al ascenso en los ríos Piedras, Palomino, Minca, Manzanares, Ranchería, Dibulla, Ancho, Don Diego, Buritaca, Sevilla, entre otros.



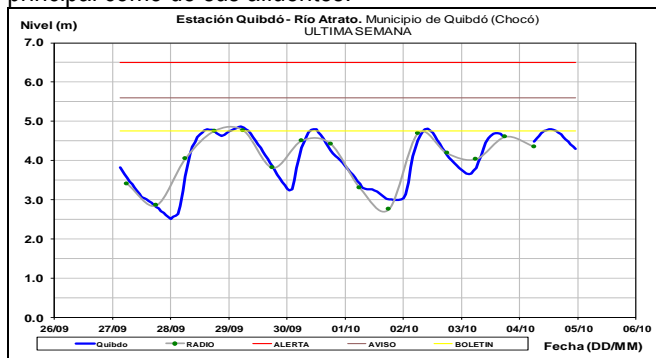
ALERTA NARANJA: PROBABILIDAD DE CRECIENTES SÚBITAS EN RÍOS, QUEBRADAS Y ARROYOS DE LA REGION CARIBE ESPECIALMENTE RÍOS, QUE DESCIENDEN DE LA SIERRA NEVADA DE SANTA MARTA.

En las últimas horas disminuyeron moderadamente los niveles en los cauces que descienden de la sierra nevada de Santa Martha, sin embargo, ante la probabilidad de lluvias de variada intensidad por el pronósticos esperado se debe continuar atento a los niveles que se puedan incrementar, ante la ocurrencia de crecientes súbitas en los ríos, quebradas y arroyos en los departamentos de Magdalena, Cesar, Atlántico, Bolívar, Sucre y Córdoba. El IDEAM recomienda a la ciudadanía en general estar atentos al comportamiento y fluctuaciones de los niveles de estos ríos, quebradas y arroyos, especialmente a los arroyos de Barranquilla y al río Cesar y sus afluentes como los ríos Ariguani, Guatapurí y Cesarito, entre otros.

CUENCA DEL RÍO ATRATO

ALERTA NARANJA: PROBABILIDAD DE CRECIENTES SÚBITAS EN LA CUENCA DEL RIO ATRATO

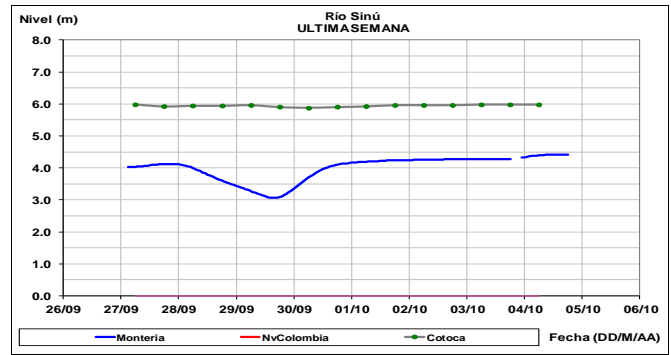
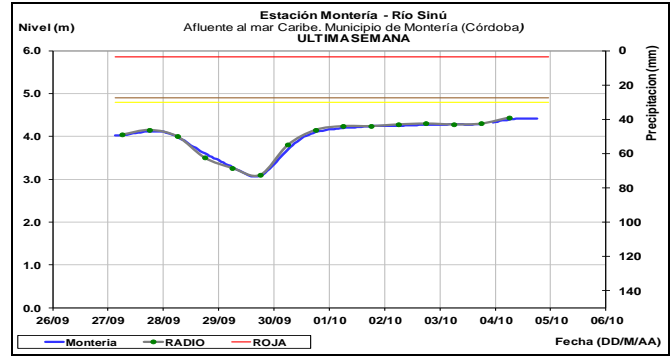
Se mantiene esta alerta debido a las lluvias de carácter moderado a fuerte que se han registrado en la región para la noche de lunes, lo que favorece la ocurrencia de ascenso moderados a significativos en el río Atrato y sus afluentes tales como los ríos Murri y Bebaramá. El IDEAM recomienda a las autoridades locales y regionales de Gestión del Riesgo y población ribereña en general mantengan atento seguimiento al comportamiento de los niveles tanto del cauce principal como de sus afluentes.



CUENCA DEL RÍO SINÚ

ALERTA ROJA: NIVELES ALTOS EN EL RÍO SINÚ (CUENCA BAJA)

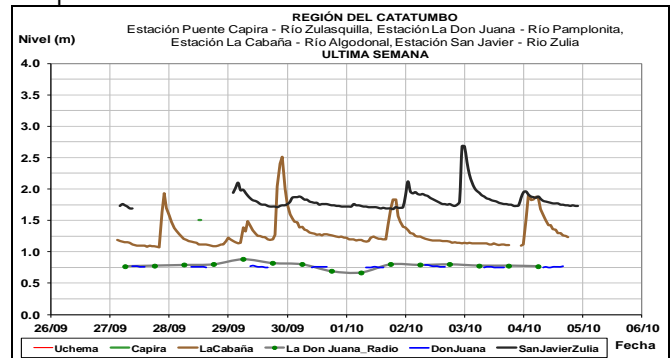
Se mantiene esta alerta por niveles altos que se registran especialmente en la cuenca baja del río Sinú, en los municipios de Lorica y San Bernardo del Viento. El IDEAM mantiene la recomendación a las autoridades de Gestión del Riesgo y la población en general asentada en las riberas de esto río permanezcan atentos ante posibles afectaciones que se puedan estar presentando por desbordamientos e inundaciones en sectores rurales y urbanos.



CUENCA DEL CATATUMBO

ALERTA AMARILLA: PROBABILIDAD DE CRECIENTES SÚBITAS EN LOS RÍOS DE LA REGIÓN DEL CATATUMBO

Se mantiene esta alerta por probabilidad de crecientes súbitas en los ríos Algodonal, Pamplonita, Zulia, Zulusquilla, Táchira, Sardinata, Tarra, Tibú, Presidente, Margua y Cobugon, debido a las lluvias de variada intensidad registradas en el departamento Norte de Santander. Adicionalmente, se espera que persistan las lluvias durante los próximos días lo que favorece la ocurrencia de ascensos moderados en el nivel de estos ríos. El IDEAM mantiene la recomendación a la población en general y a las autoridades de Gestión del Riesgo mantener seguimiento en el comportamiento de los niveles de estos ríos.



GOLFO DE URABÁ

ALERTA NARANJA: PROBABILIDAD DE INCREMENTOS SÚBITOS EN LOS RÍOS DEL URABÁ ANTIOQUEÑO.

Se mantiene la alerta por probabilidad de crecientes súbitas en los ríos que vierten sus aguas al Golfo de Urabá, especialmente para los ríos León, Tanela, Mulatos, Chigorodó, Carepa, Apartadó, Zungo, Grande, Guadualito,

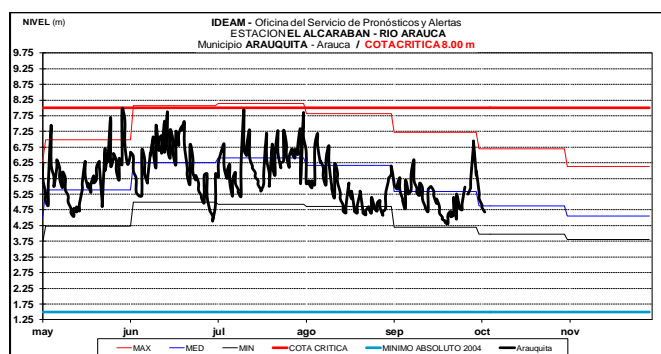
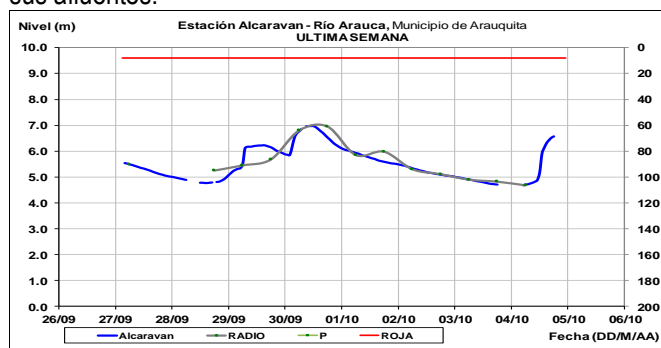
Turbo, Currulao y Vijagüal, debido a que se pronostica durante los próximos días precipitaciones en el Urabá antioqueño. El IDEAM mantiene la recomendación para que la población en general asentada en las riberas de estos ríos que desembocan en el mar Caribe, se mantenga muy atentos al comportamiento de los niveles, dado que se podrían presentar nuevos incrementos súbitos en estos ríos.

AREA HIDROGRÁFICA ORINOCO

CUENCA DEL RÍO ARAUCA

ALERTA AMARILLA: PROBABILIDAD DE INCREMENTOS SÚBITOS EN LOS AFLUENTES DE LA CUENCA DEL RÍO ARAUCA

Se mantiene la alerta debido a que el río Arauca refleja incrementos en el nivel a la altura de Arauquita. El IDEAM recomienda a la ciudadanía en general estar atentos al comportamiento y fluctuaciones de los niveles de este río y sus afluentes.



CUENCA DEL RÍO META

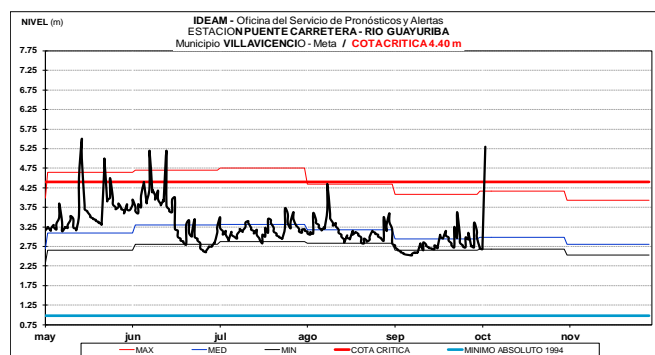
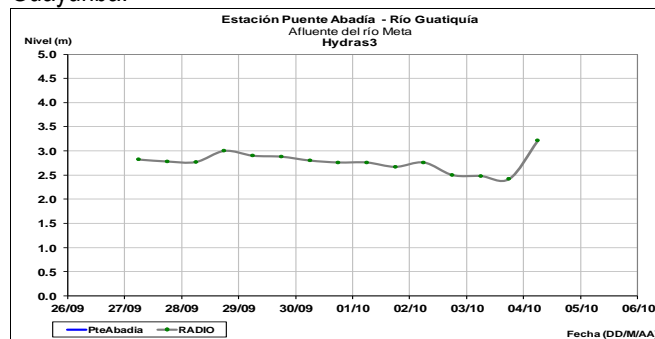
ALERTA NARANJA: NIVELES ALTOS EN EL RÍO GUAYURIBA.

Se baja de alerta roja a naranja por cese de lluvias en la zona. El IDEAM mantiene la recomendación a la población en general y autoridades locales y regionales de Gestión del Riesgo mantener atento seguimiento al comportamiento de los niveles del río.

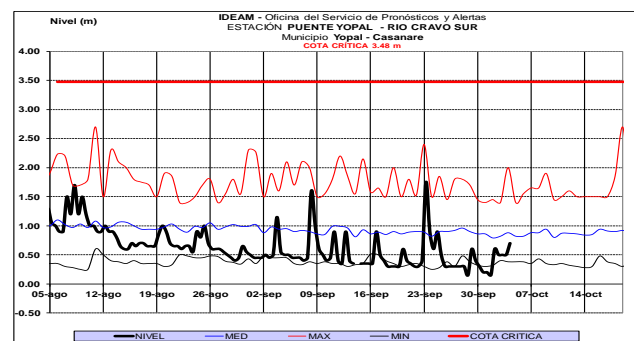
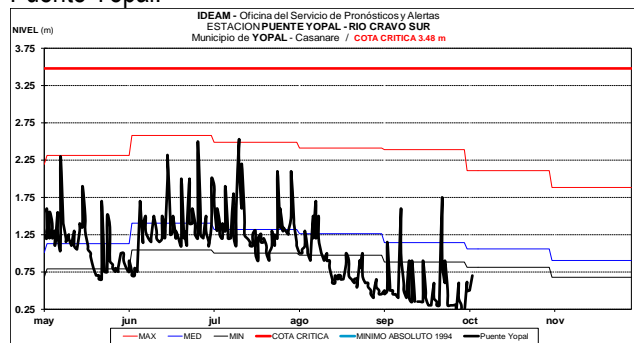
ALERTA NARANJA: PROBABILIDAD DE INCREMENTOS SÚBITOS EN LOS AFLUENTES DE LA CUENCA ALTA DE LOS RÍOS META Y CASANARE

Se mantiene esta alerta por probables incrementos súbitos en los ríos Guatiquía, Negro, Guacavia, Humea, Cravo Norte y Cravo Sur, entre otros. El IDEAM recomienda a la población en general mantener atento seguimiento al comportamiento

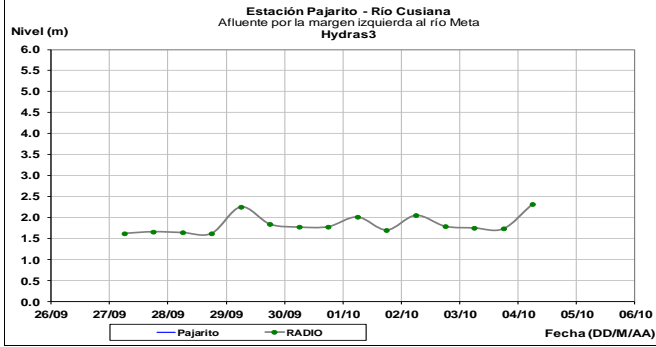
de los niveles tanto del cauce principal del río Meta como de sus aportantes. Se destaca las lluvias que se registraron sobre sectores de cuencas aportantes al río Meta como los ríos Pauto, aportantes al embalse de Guavio, Yucao, Téa, y Guayuriba.



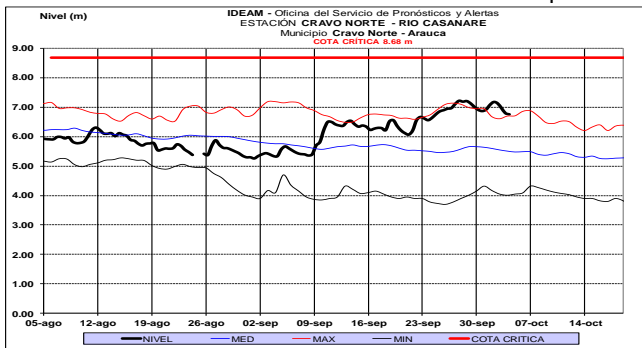
El río Cravosur registra fluctuaciones y variaciones en los niveles con valores alrededor de los promedios históricos bajos, el cual es monitoreado a la altura de la estación Puente Yopal.



Niveles con moderado ascenso en el río Cusiana a la altura de la estación Pajarito, se espera continúe con esta tendencia en los próximos días.

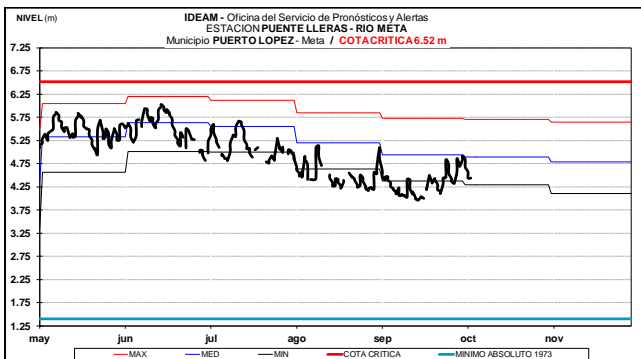
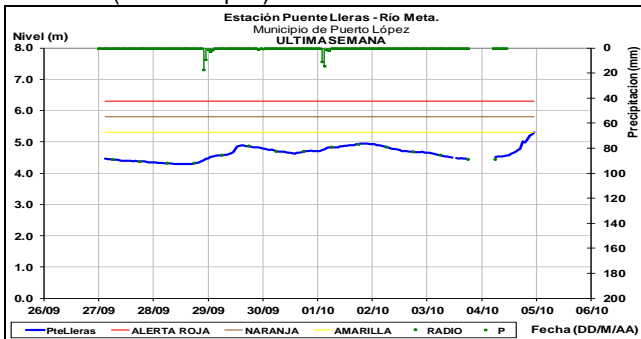


El río Casanare presenta ascenso paulatino en el nivel durante el último mes, con valores que se encuentran alrededor de los valores máximos históricos de la época.

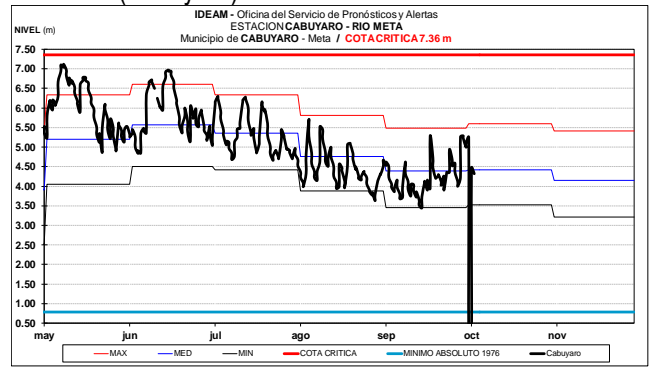


El río Meta monitoreado a la altura del municipio de Puerto López y Cabuyaro, registra ascenso en el nivel, se espera que este comportamiento predomine en los próximos días.

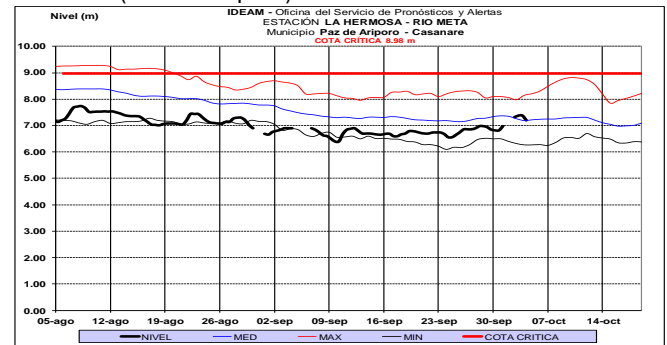
Río Meta (Puerto López)



Río Meta (Cabuyaro)



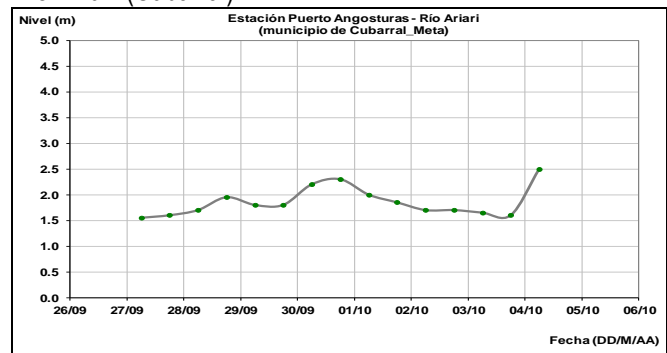
Río Meta (Paz de Ariporo)



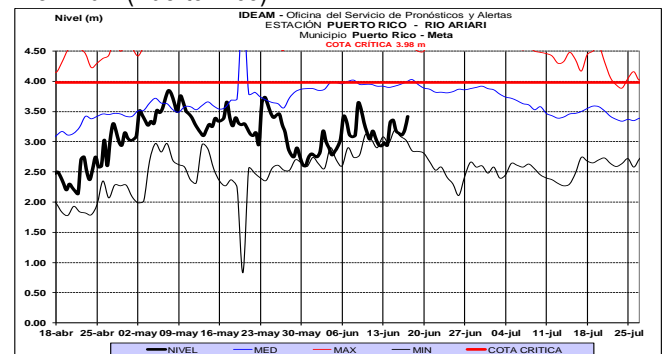
CUENCA DEL RÍO GUAVIARE

Se registran niveles con tendencia al ascenso para la cuenca de los ríos Ariari, Guejar y Guayabero.

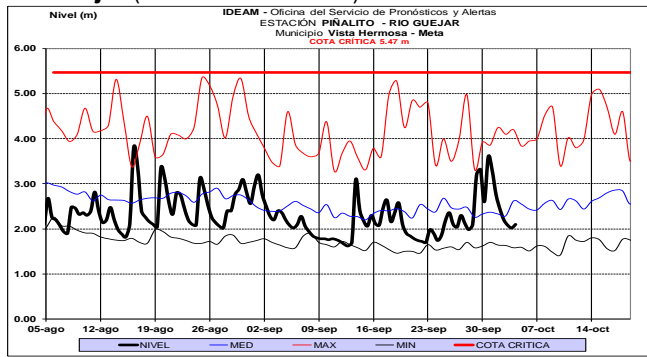
Río Ariari (Cubarral)



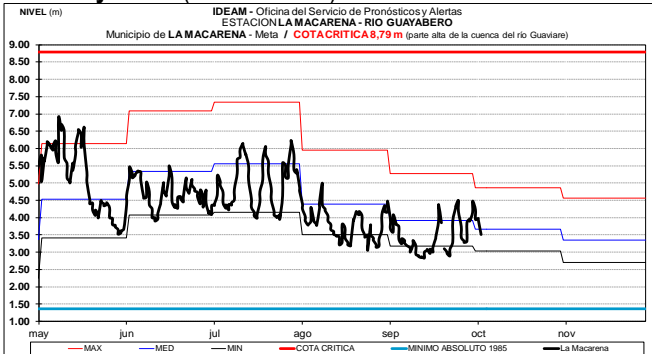
Río Ariari (Puerto Rico)



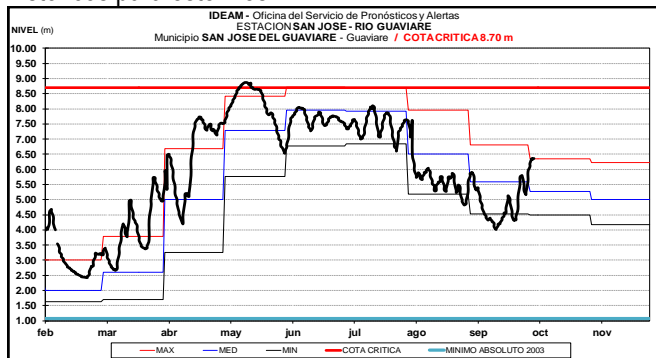
Río Güejar (San Juan de Arama)



Río Guayabero (La Macarena)

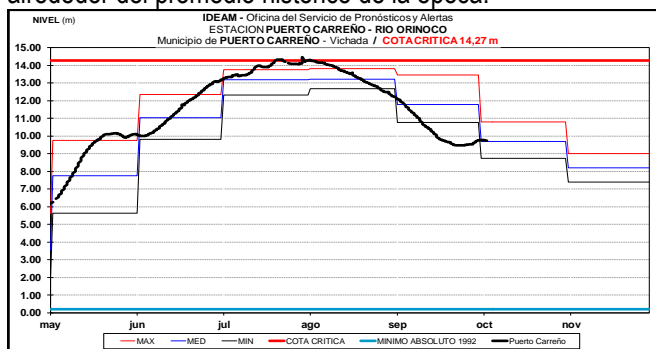


En el cauce principal del río Guaviare, monitoreado en la estación San José, registra niveles con ligera tendencia al ascenso y valores dentro de la franja de valores promedios históricos para este mes.



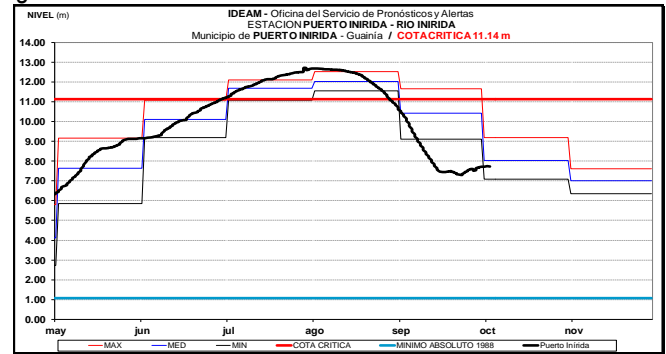
CUENCA DEL RÍO ORINOCO

El río Orinoco a la altura del municipio de Puerto Carreño (Vichada) se mantendrá con niveles en ascenso y valores alrededor del promedio histórico de la época.



CUENCA DEL RIO INÍRIDA (CUENCA BAJA)

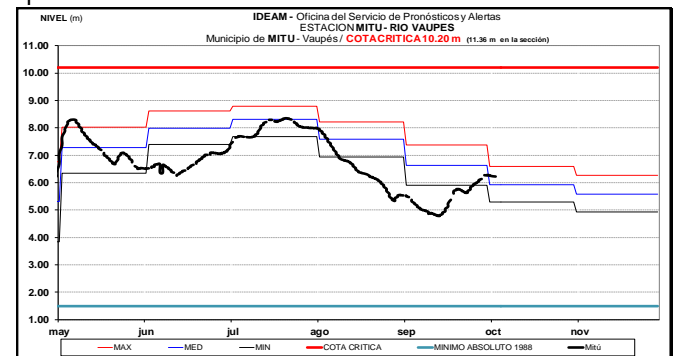
El río Inirida a la altura de la estación Puerto Inirida presenta ligero ascenso en el nivel.



AREA HIDROGRÁFICA AMAZONAS

RÍO VAUPÉS

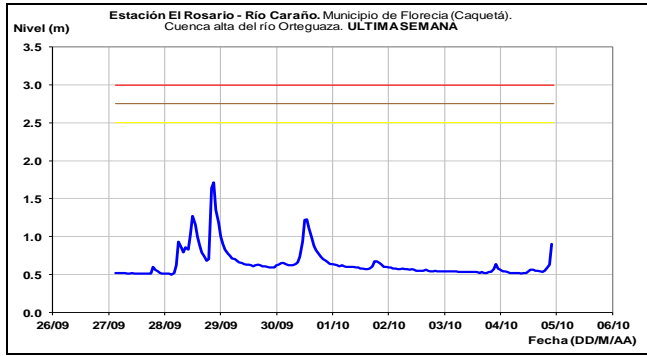
El río Vaupés monitoreado a la altura del municipio de Mitú (Vaupés), registra un moderado ascenso en el nivel, con valores alrededor de los promedios históricos para esta época del año.



CUENCA RÍO CAQUETÁ

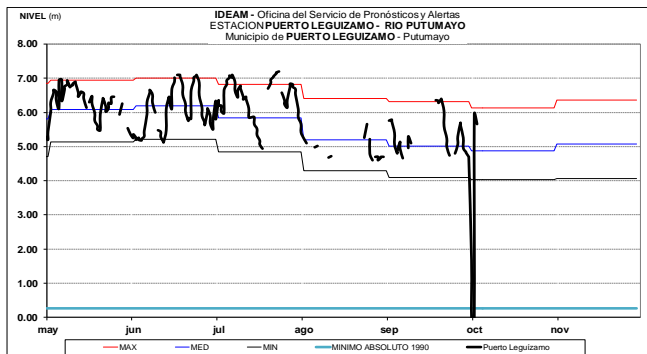
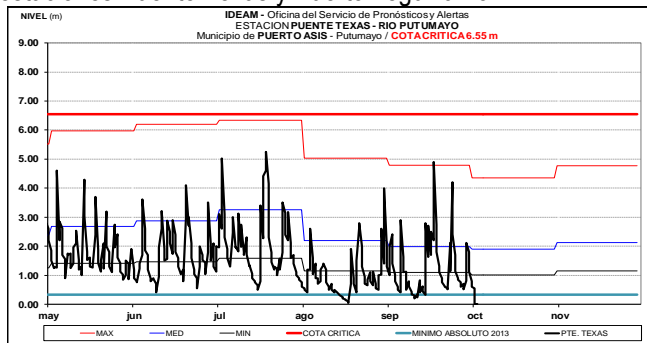
ALERTA AMARILLA: SE PREVÉ CRECIENTES SÚBITAS EN LOS RÍOS DEL PIEDEMONTE DE LOS DEPARTAMENTOS DE CAQUETA Y PUTUMAYO

Dada la probabilidad que persistan las lluvias durante los próximos días en amplios sectores del piedemonte de los departamentos de Caquetá y Putumayo, se pueden presentar incrementos súbitos en los niveles de los ríos Caguán, Guayas, Caraño, Hacha, Orteguzaza, Pescado y la quebrada La Perdiz (en Caquetá) y los ríos Mocoa, Mulato, Sangoyaco y La quebrada la Taruca (en Putumayo). Se recomienda a los pobladores de las zonas ribereñas bajas estar atentos al comportamiento de los niveles en estos ríos.



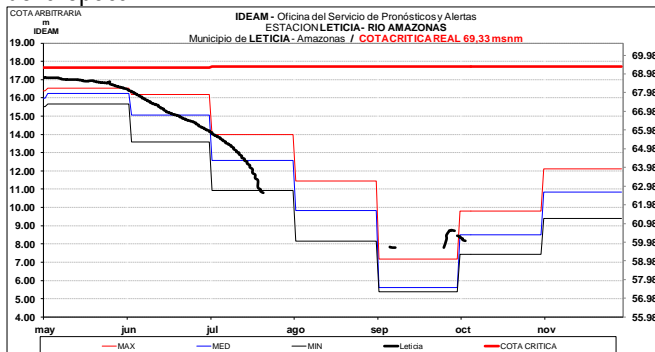
CUENCA RÍO PUTUMAYO

Se registra fluctuaciones con tendencia al descenso en los niveles en el río Putumayo en la cuenca alta, sobre sectores del municipio de San Francisco en Putumayo, que inciden directamente en el comportamiento de los niveles de las estaciones Puente Texas y Puerto Leguizamo.



RÍO AMAZONAS

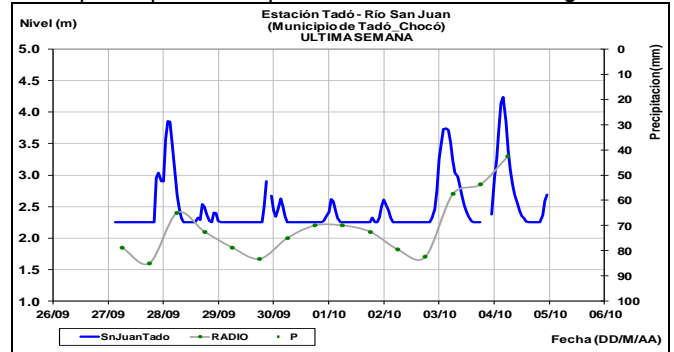
Continúa la tendencia moderada al descenso en el nivel del río Amazonas, con valores alrededor del promedio histórico de la época.



AREA HIDROGRÁFICA PACÍFICO

ALERTA NARANJA: PROBABILIDAD CRECIENTES SÚBITAS EN LA CUENCA DEL RÍO SAN JUAN DE ATRATO

Se mantiene esta alerta dadas las precipitaciones que se han registrado a largo de la cuenca, las cuales favorece la ocurrencia de ascensos moderados en los niveles de los ríos San Juan y sus afluentes en especial el río Sipi. El IDEAM recomienda a las autoridades de Gestión de Riesgo y a la población ribereña en general mantener atento seguimiento al comportamiento de los niveles de este río y sus afluentes, dado que se pronostica persistan las lluvias en la región.



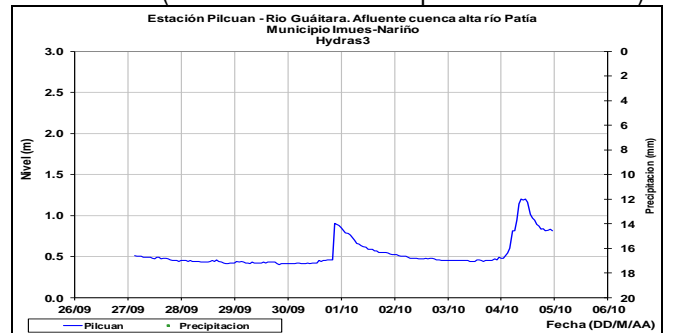
ALERTA NARANJA: PROBABILIDAD DE CRECIENTES SUBITAS EN LOS RÍOS DAGUA Y CALIMA

Se mantiene esta alerta por probables crecientes súbitas en los ríos Dagua y Calima (Afluentes al río San Juan), que desembocan en la Bahía de Buenaventura, producto de las precipitaciones que se han registrado en la región. Se recomienda a las autoridades de Gestión de Riesgo y a la población ribereña mantener atento seguimiento al comportamiento de los niveles de estos ríos y sus afluentes, dado que se pronostica persistan las lluvias en la región.

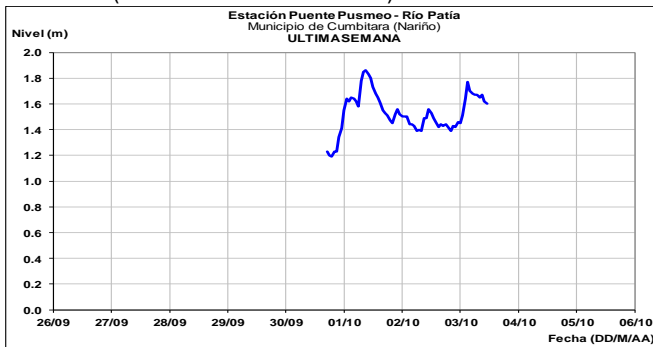
CUENCA DEL RÍO PATÍA

Ligero descenso en el nivel en el río Guáitara afluente del río Patía; y en el cauce principal del río Patía a la altura de las estaciones Puente Pusmeo y Los Nortes, localizadas en el municipio de Cumbitara en el departamento de Nariño.

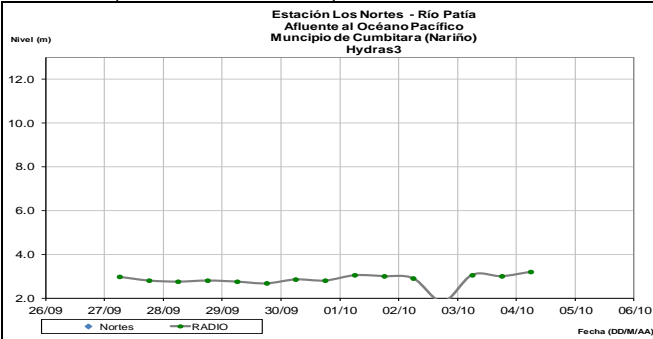
Río Guáitara (estación Pilcuan municipio de Imues-Nariño)



Río Patía (estación Puente Pusmeo)



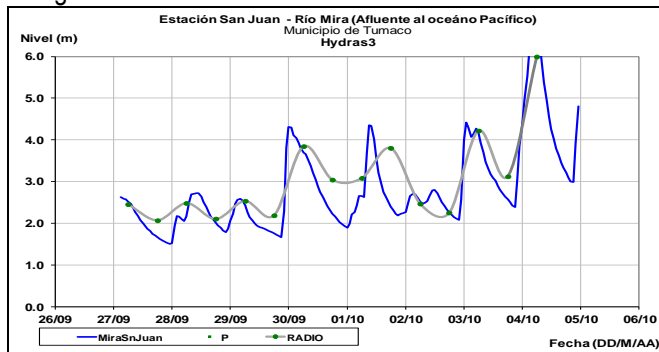
Río Patía (estación Los Nortes)



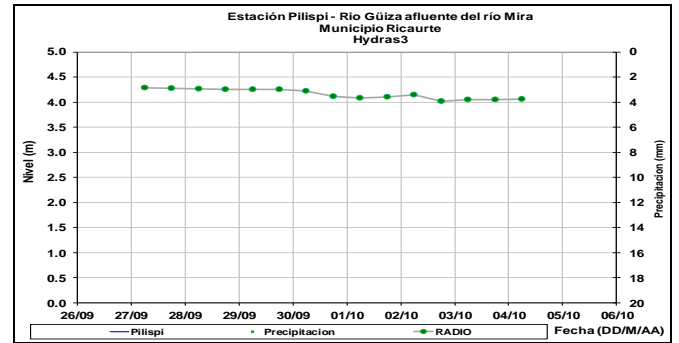
CUENCA DEL RÍO MIRA

ALERTA ROJA: CRECIENTE SUBITA EN EL RIO MIRA.

Se mantiene esta alerta en la cuenca del río Mira y Telembí, dada la creciente súbita que se registró en el río Mira a la altura de la estación San Juan. El IDEAM recomienda a las autoridades de Gestión del Riesgo y a los pobladores de los municipios de Barbacoas y San Andrés de Tumaco, estar atentos a los niveles de estos cauces ante posibles afectaciones que se puedan presentar por desbordamientos e inundaciones en sectores rurales y urbanos, dado que se pronostica continúen las lluvias durante los próximos días en la región.



Los niveles en la estación Pilsipi, ubicada en la cuenca alta del río mira mantiene niveles estables.



ALERTA ROJA. PARA TOMAR ACCIÓN Advierte a los sistemas de prevención y atención de desastres sobre la amenaza que puede ocasionar un fenómeno con efectos adversos sobre la población, el cual requiere la atención inmediata por parte de la población y de los cuerpos de atención y socorro. Se emite una alerta sólo cuando la identificación de un evento extraordinario indique la probabilidad de amenaza inminente y cuando la gravedad del fenómeno implique la movilización de personas y equipos, interrumpiendo el normal desarrollo de sus actividades cotidianas.

ALERTA NARANJA PARA PREPARARSE Indica la presencia de un fenómeno. No implica amenaza inmediata y como tanto es catalogado como un mensaje para informarse y prepararse. El aviso implica vigilancia continua ya que las condiciones son propicias para el desarrollo de un fenómeno, sin que se requiera permanecer alerta.

ALERTA AMARILLA. PARA INFORMARSE Es un mensaje oficial por el cual se difunde información. Por lo regular se refiere a eventos observados, registrados o registrados y puede contener algunos elementos de pronóstico a manera de orientación. Por sus características pretéritas y futuras difiere del aviso y de la alerta, y por lo general no está encaminado a alertar sino a informar.

CONDICIONES NORMALES La información que se suministra se encuentra dentro de los rangos normales.

Director General
OMAR FRANCO TORRES

Jefe Oficina del Servicio de Pronósticos y Alertas
CHRISTIAN FELIPE EUSCATEGUI COLLAZOS

Hidrólogo de turno:
CARLOS MAURICIO MERCHAN OLAYA

Correo electrónico: alertasideam@gmail.com
Calle 25 D No. 96 B-70. Bogotá D. C.
Teléfono: PBX 3527160 - Ext. 1330-1334-1335-1336