



# INFORME HIDROLÓGICO DIARIO N° 332

Bogotá D. C., martes 28 de noviembre de 2017  
Hora de actualización 11:50 p.m.

Observación: el presente informe puede ser corregido y/o actualizado en el futuro. No representa una certificación oficial del IDEAM

**ALERTA ROJA. PARA TOMAR ACCIÓN**

**ALERTA NARANJA. PARA PREPARARSE**

**ALERTA AMARILLA. PARA INFORMARSE**

De acuerdo con la información registrada en las estaciones automáticas en tiempo real y los reportes telefónicos para los ríos en los cuales se cuenta con infraestructura de observación, se describe el estado de los niveles de los ríos en las principales cuencas del territorio nacional. Es importante resaltar que los datos de los niveles de los ríos, registrados diariamente por el IDEAM, corresponden al nivel del agua del río registrado en los limnímetros (miras ubicadas en una de las márgenes del río).

## ÁREA HIDROGRÁFICA MAGDALENA - CAUCA

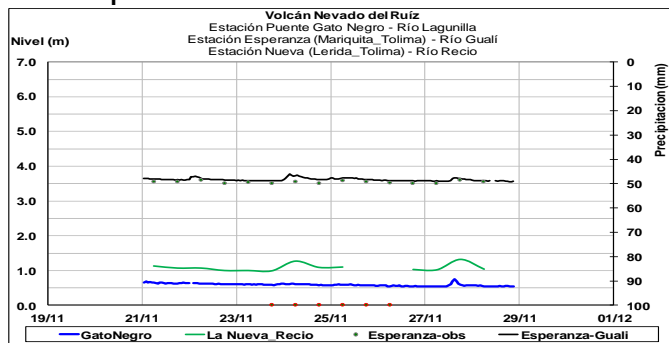
### CUENCA DEL RÍO MAGDALENA

#### CUENCA ALTA

**ALERTA AMARILLA:** PROBABILIDAD DE CRECIENTES SÚBITAS PARA LOS RÍOS DEL DEPARTAMENTO DEL HUILA.

Dado que se ha presentado una disminución de las lluvias en el departamento en las últimas horas, se debe mantener especial atención para los ríos Fortalecillas, Cabrera y demás afluentes y quebradas de la zona. También especial atención para el río Timaná y sus principales afluentes.

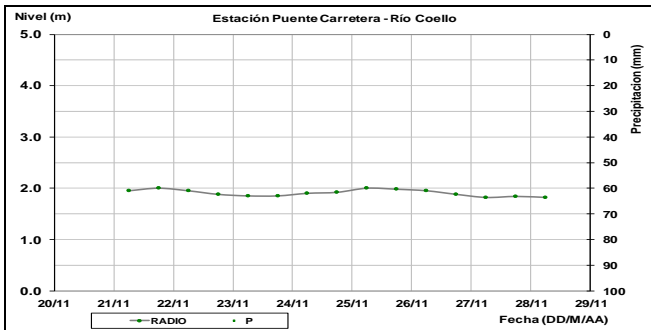
#### Ríos Parque Natural Los Nevados.



**ALERTA AMARILLA:** PROBABILIDAD DE CRECIENTES SÚBITAS PARA LOS RÍOS DEL TOLIMA

Se mantiene alerta a amarilla en los ríos de Tolima; especial atención para los ríos Cunday, Cuinde, Prado, Negro, Coello, Luisa y Totaré. Igualmente para las cuencas bajas de los ríos Gualí y Guarinó.

#### Río Coello



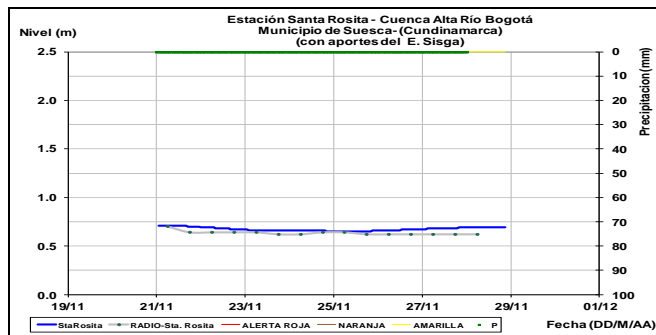
### CUENCA MEDIA

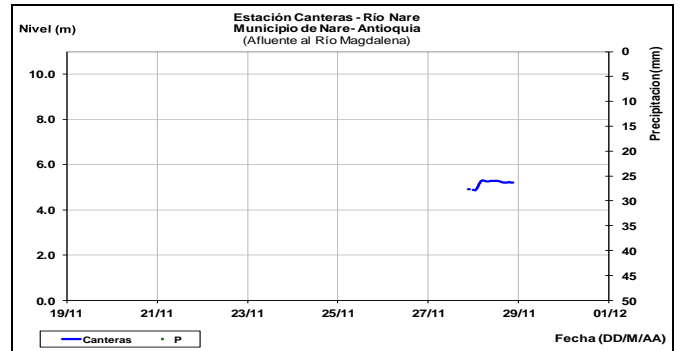
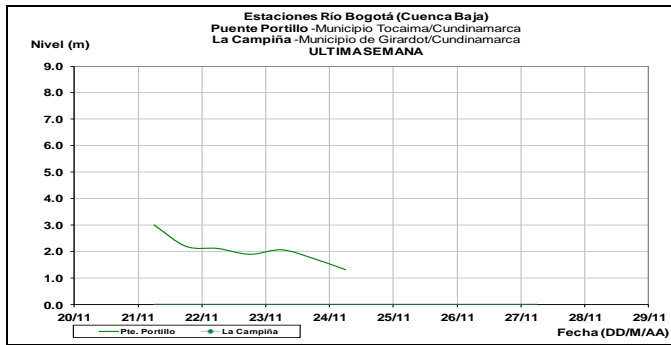
**ALERTA NARANJA:** INCREMENTO EN EL NIVEL DEL RÍO BOGOTÁ.

Se mantiene la alerta puesto que a pesar de la disminución de las lluvias en el último día, en amplios sectores de la Sabana de Bogotá, se prevé un ascenso moderado para los próximos días, se recomienda especial atención a pobladores en zonas ribereñas bajas del río Bogotá, así mismo para los siguientes sectores:

- **Cuenca media:** para zonas bajas de Funza, Mosquera, el Distrito Capital y parte del municipio de Soacha, ante la eventual incremento de los ríos Salitre o Juan Amarillo, San Francisco, Fucha, Tunjuelo y Balsillas, afluentes al río Bogotá.
- **Cuenca del río Tunjuelo:** para este río y para sus principales afluentes, como son las quebradas Yomasa, Santa Librada, Hoya del Ramo y Chiguaza por su margen derecha y las quebradas Yerbabuena, Trompetas, de Limas y Terreros por su margen izquierda.
- **Cuenca baja:** para este río y sus principales afluentes a la altura de los municipios de Apulo, Anapoima, Tocaima, y Girardot.

**Río Bogotá:** se mantiene estables los niveles del río Bogotá y sus afluentes a la altura de las estaciones Santa Rosita y Puente Portillo (Tocaima cuenca baja).





**ALERTA AMARILLA: PROBABILIDAD DE CRECIENTES SÚBITAS PARA LOS RÍOS DE CUNDINAMARCA Y BOYACÁ**

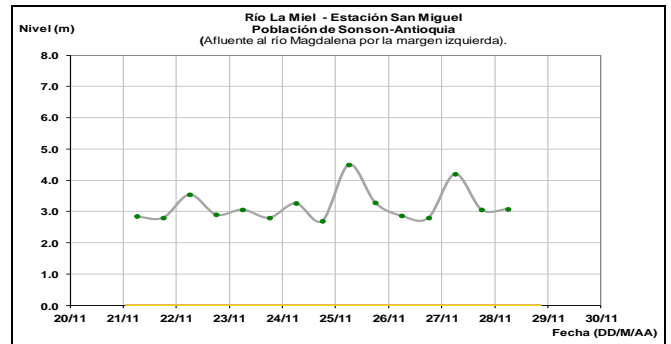
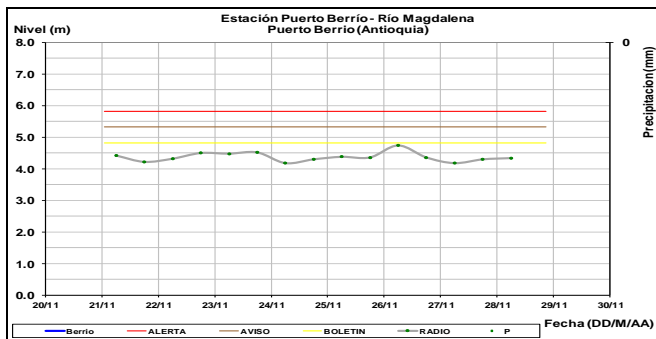
Se mantiene el nivel de alerta debido al pronóstico de precipitaciones en los departamentos de Cundinamarca y Boyacá, lo cual puede ocasionar crecientes súbitas para los ríos Negro, Sumapáz, Villeta, Suárez, Cobre, Monquirá, Somondoco y demás afluentes y quebradas de la zona.

**ALERTA ROJA: NIVELES ALTOS EN EL RÍO MAGDALENA EN SU CUENCA MEDIA. SECTOR BARRANCABERMEJA-EL BANCO**

Se registran incrementos importantes en sus niveles, en especial a la altura de la estación de Puerto Berrio (municipio de Puerto Berrio, Antioquia), pasando por el municipio de Puerto Nare (Antioquia) hasta Barrancabermeja (Santander), lo cual puede causar afectación en las zonas urbanas.

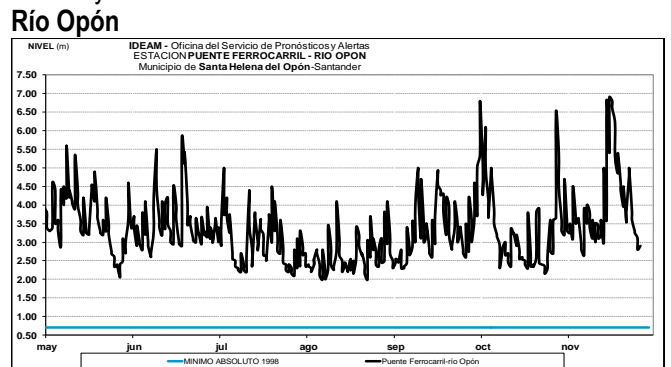
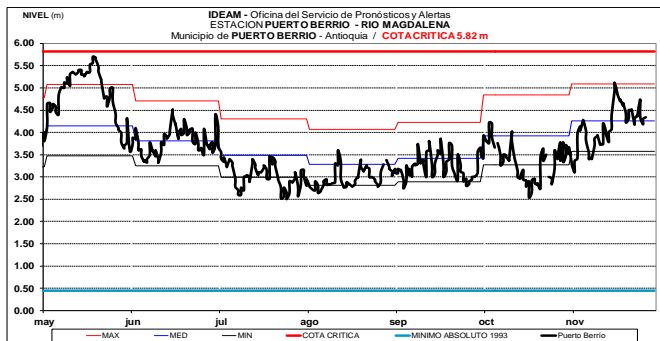
**ALERTA NARANJA: SE PREVÉN INCREMENTO MODERADO EN LOS NIVELES DE LOS RÍOS LA MIEL Y GUARINÓ.**

Se mantiene alerta naranja dado que se presenta un incremento moderado en el nivel del río La Miel monitoreado en la estación San Miguel (municipio de Sonsón en Antioquia) y el río Guarinó en Caldas, producto de las lluvias que persisten en la región. Por esta razón, El IDEAM recomienda a pobladores ribereños y autoridades locales estar atentas al comportamiento de los niveles del río.

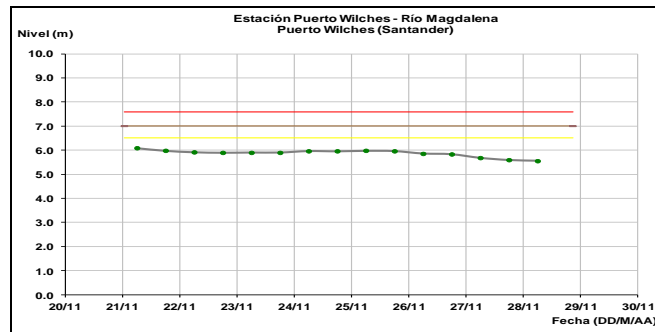
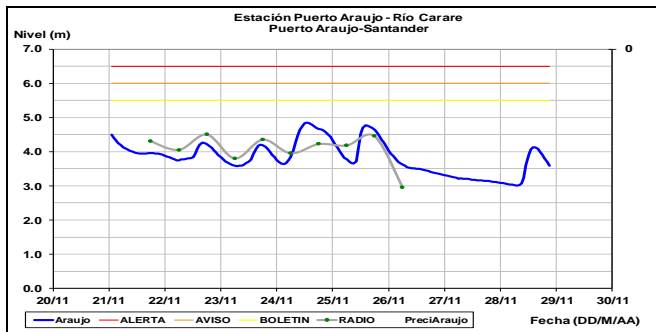


**ALERTA NARANJA: PROBABILIDAD DE CRECIENTES SÚBITAS EN LOS RÍOS SUAREZ, CARARE, LEBRIJA Y OPÓN.**

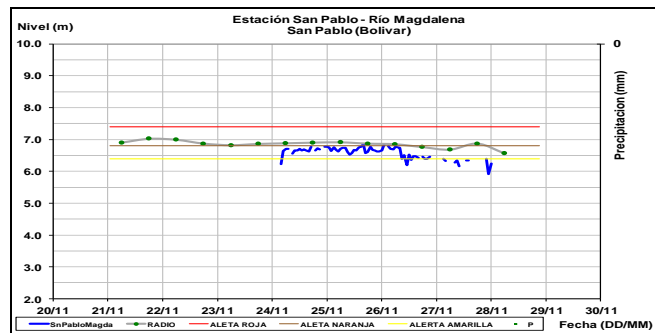
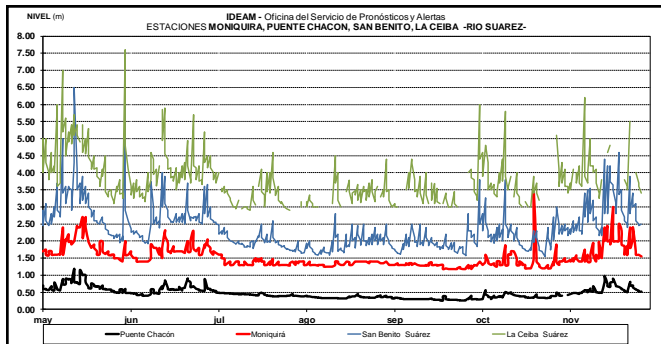
Se mantiene esta alerta debido a las lluvias que se han registrado en el departamento de Santander, situación que incide en aumentos de los niveles con alta probabilidad de crecientes súbitas en los ríos de Oro, Carare, Lebrija, Opón, Suárez y sus afluentes.



**Río Carare**



### Río Suárez

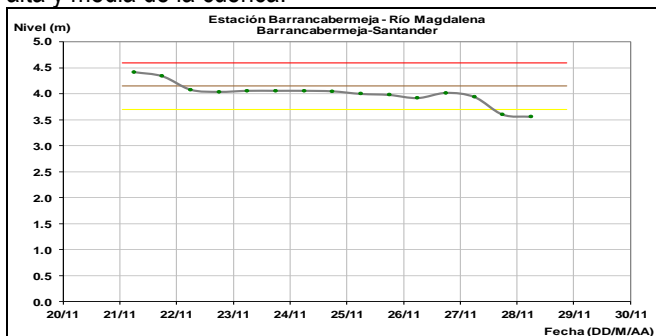


### ALERTA NARANJA: POSÍVEIS VERTIMENTOS DEL EMBALSE DE HIDROSOGAMOSO.

Se mantiene esta alerta dada la apertura de compuertas en el embalse de Hidrosogamoso hacia el río Sogamoso, el cual está registrando un volumen útil del 93.64%. Dado los pronósticos de lluvias para los próximos días se puede estar incrementando los niveles de los de los ríos y quebradas afluentes al embalse, por lo que el IDEAM recomienda a las poblaciones ubicadas aguas abajo del embalse como La Paz, La Poyoa, Puente Sogamoso y El Pedral entre otros, mantenerse atentos ante probables incrementos súbitos en los niveles del río Sogamoso.

### RÍO MAGDALENA TRAMO BARRANCABERMEJA – SAN PABLO

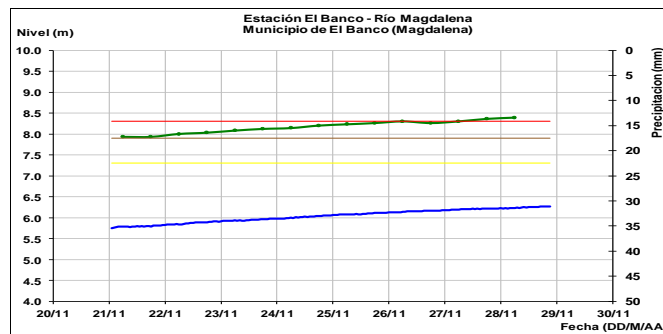
Se observa una tendencia al descenso en el nivel del río Magdalena desde Barrancabermeja hasta San Pablo, dado el tránsito de la creciente provocada por las lluvias en la parte alta y media de la cuenca.



### CUENCA BAJA

### ALERTA ROJA: INCREMENTO EN EL NIVEL DEL RÍO MAGDALENA EN SU CUENCA BAJA

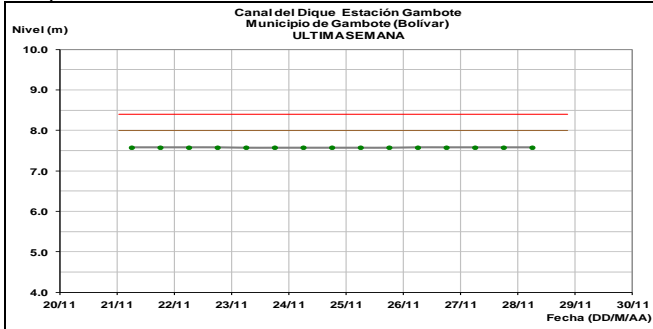
Se mantiene la alerta, por niveles altos a la altura de la estación El Banco (municipio El Banco, Magdalena), con rangos de niveles entre medios a altos cercanos a la cota crítica. El IDEAM mantiene la recomendación a la población en general y a las autoridades de Gestión del Riesgo mantener seguimiento en el comportamiento de los niveles del río Magdalena en este tramo.



### ALERTA NARANJA: PROBABILIDAD DE CRECIENTES SÚBITAS PARA LOS RÍOS DEL DEPARTAMENTO DE ATLÁNTICO, BOLÍVAR Y SUCRE.

Aunque se han presentado disminución de las lluvias, se mantiene la alerta naranja debido a las fuertes precipitaciones que se han presentado en los departamentos de Atlántico, Bolívar y Sucre; especial atención a los ríos, quebradas y arroyos de esta zona, resaltando los arroyos de Barranquilla, caños de la región de la Mojana, canal del Dique, ríos San Miguel, Boque, Inanea, Santo Domingo, Taracué entre otros. Se descachan las lluvias de los últimos días las cuales han generado encharcamientos en vías y

calles de la ciudad de Cartagena, principalmente por el colapso del alcantarillado fluvial.



## RIO CAUCA CUENCA ALTA

### ALERTA NARANJA: PROBABILIDAD DE CRECIENTES SÚBITAS PARA LOS RÍOS DEL VALLE DEL CAUCA

Dado el pronóstico de lluvias para las próximas horas se mantiene la alerta en el departamento del Valle del Cauca, especial atención para los ríos y quebradas de la zona como los ríos Jamundí, Lili, Meléndez, Cañaveralejo y Cali. Igualmente, se pueden presentar incrementos moderados en las cuencas de los ríos Frio, Guachal, Guabas, Tuluá y Pescador. El IDEAM recomienda a las autoridades de Gestión del Riesgo Local y Regional y a la población en general asentada en las riberas de estos ríos, se mantengan muy atentos al comportamiento de los niveles de estos ríos

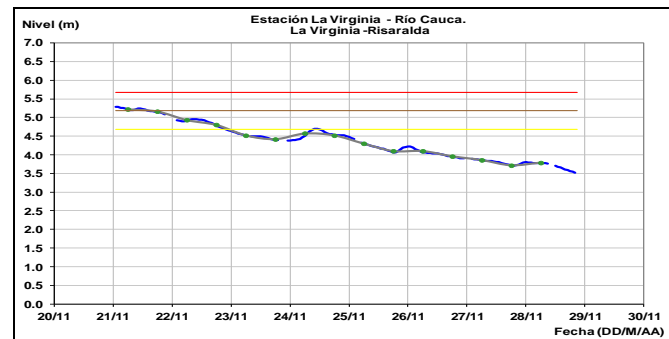
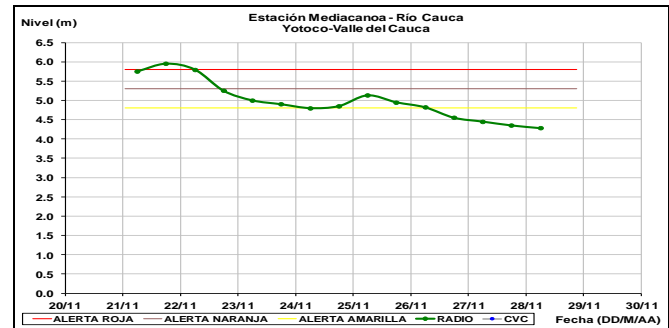
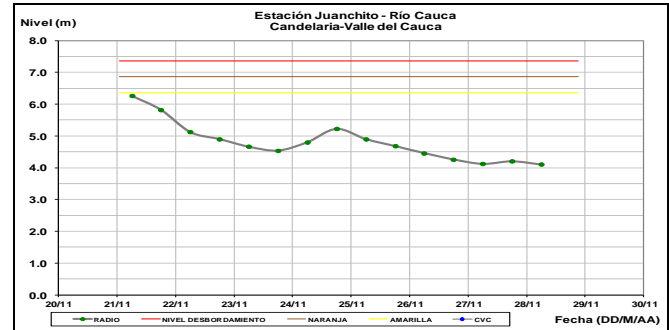
### ALERTA NARANJA: SE PREVÉN CRECIENTES SÚBITAS EN LOS RÍOS DEL DEPARTAMENTO DEL CAUCA.

Dadas las precipitaciones de los últimos día en amplios sectores del Macizo Colombiano, principalmente en estribaciones del flanco nororiental y noroccidental de la bota caucana, se registran incrementos importantes del río Cauca, especialmente desde los sectores de las Lomas de San Rafael y Loma Larga; adicionalmente varios de sus afluentes, donde se destacan los ríos Hondo, Palacé, Sucio, Salado y Palo, pueden presentar represamientos debido a que en los puntos de sus confluencias. El río Cauca presenta niveles que oscilan en el rango de altos. Adicionalmente los ríos Molino, Piedras y Ejido, los cuales tienen parte de sus cuencas en proximidades de asentamientos urbanos y rurales de Popayán, presentan niveles altos. Por lo anterior se recomienda a las autoridades estar atentos a cambios en sus niveles, los cuales presentan tendencia al ascenso.

### ALERTA AMARILLA: INCREMENTO EN EL NIVEL DEL RÍO CAUCA EN SU CUENCA ALTA.

Aunque se presentan descensos en los niveles se mantiene esta alerta dado que desde la estación de Juanchito (municipio de Santiago de Cali, Valle del Cauca) hasta la estación La Virginia (municipio Virginia, Risaralda), pueden presentarse incrementos por las lluvias que se pronostican ocurran en las próximas horas. El IDEAM mantiene la recomendación a la población en general y a las autoridades

de Gestión del Riesgo mantener seguimiento en el comportamiento de los niveles del río Cauca en este tramo.



## CUENCA MEDIA

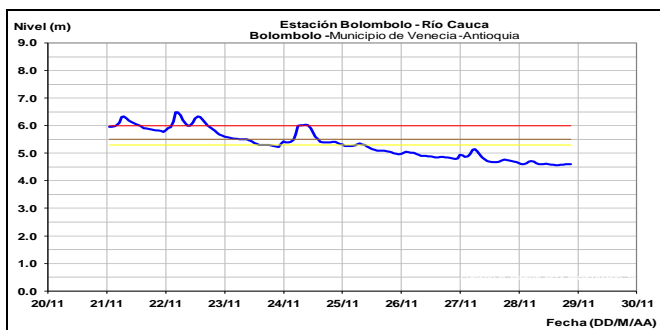
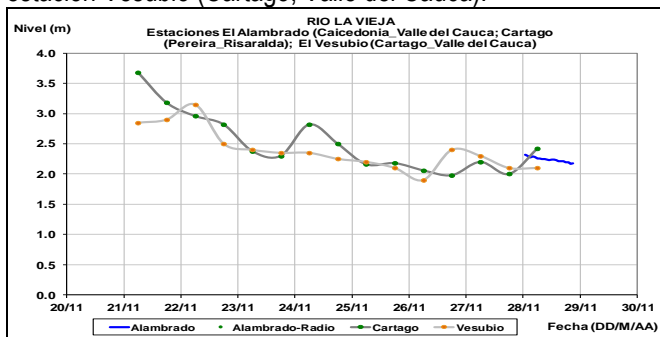
### ALERTA NARANJA: SE PREVÉ UNA CRECIENTE SÚBITA EN EL RÍO CHINCHINÁ Y SUS AFLUENTES.

Dado que se pronostican lluvias en las cuencas tributarias, se pueden presentar crecientes súbitas en el río Chinchiná y sus afluentes (en el Eje Cafetero), dada la saturación de los suelos por las lluvias de los últimos días. El IDEAM recomienda a las autoridades de Gestión del Riesgo y a la población en general, mantengan atento seguimiento al comportamiento de los niveles de estos ríos ante probables

crecientes súbitas y afectaciones por desbordamientos e inundaciones.

**ALERTA NARANJA: SE PREVÉN CRECIENTES SÚBITAS EN LOS RÍOS DEL EJE CAFETERO.**

Aunque se presentan descensos en los niveles y las lluvias han disminuido, se mantiene esta alerta dado que se prevén crecientes súbitas en los afluentes a los ríos del Eje Cafetero, producto de las lluvias de variada intensidad que se han registrado en las cuencas de los ríos La Vieja, Otún, Consotá, Risaralda, Frío y Tapias, entre otros. Especial atención a la altura de la estación Cartago (Pereira, Risaralda) y la estación Vesubio (Cartago, Valle del Cauca).



**CUENCA BAJA**

**ALERTA NARANJA: PROBABILIDAD DE CRECIENTES SÚBITAS EN LOS RÍOS DE MONTAÑA DEL DEPARTAMENTO DE ANTIOQUIA.**

Dado el pronóstico de lluvias principalmente para el sector oriental del departamento de Antioquia se mantiene esta alerta dados los incrementos súbitos en los niveles con valores en el rango de altos que se han presentado en los últimos días en los ríos Arma, Frío y otros directos al río Cauca, así como para la cuenca de los ríos Bagre, Anorí, Porce, San Bartolo y Cimitarra, entre otros.

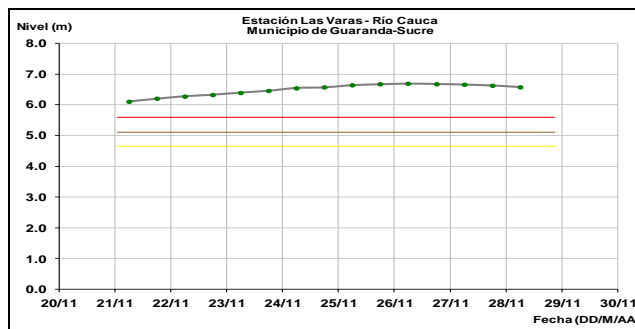
**ALERTA ROJA: NIVELES ALTOS EN LA CUENCA BAJA Y MEDIA DEL RÍO CAUCA.**

Se mantienen altos los niveles del río Cauca particularmente en el sector de Caucasia (Antioquia) hasta Guaranda (Sucre). Especialmente en los siguientes sectores:

- **Departamento de Antioquia:** creciente súbita en la cuenca del río Nechí especialmente en el municipio del Bagre y corregimiento Colorado, en Caucasia especial atención a los puntos más bajos del

corregimiento de Margento, ubicado en la cuenca del río Taraza.

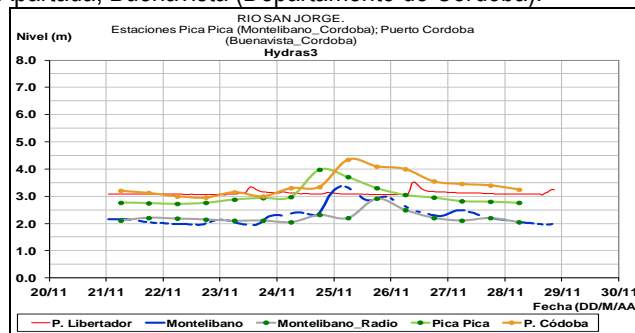
- Incrementos de niveles altos el río Cauca a la altura de la estación Bolombolo (municipio de Venecia). Por reportes referentes a inundaciones se sugiere especial atención en el corregimiento de Peñalisa, municipio de Salgar. ante probables crecientes súbitas en el río San Juan y sus afluentes, especialmente la quebrada la Liboriana. El IDEAM recomienda a las autoridades de Gestión del Riesgo y a la población en general estar atenta al comportamiento de los niveles del río Cauca y sus afluentes en el sector.
- **Departamento de Bolívar:** San Jacinto del Cauca, Achí y Pinillos.
- **Departamento de Córdoba:** Ayapel. (Córdoba), San Jacinto del Cauca.
- **Departamento de Sucre:** en los municipios de San Benito Abad, Caimito, San Marcos, Majagual, Sucre y Guaranda.



**CUENCA DEL RÍO SAN JORGE**

**ALERTA AMARILLA: CRECIENTES SÚBITAS EN LA CUENCA ALTA DEL RÍO SAN JORGE.**

Se mantiene alerta amarilla en la cuenca alta del río San Jorge. Se recomienda hacer seguimiento a los niveles de los ríos San Pedro (municipio de Puerto Libertador) y San Jorge (municipio de Montelíbano), de acuerdo con el pronóstico se prevé ocurrencia de lluvias. Por lo tanto se recomienda a las autoridades de Gestión del Riesgo y a pobladores de sectores bajos especialmente en el sector Montelíbano, La Apartada, Buenavista (Departamento de Córdoba).



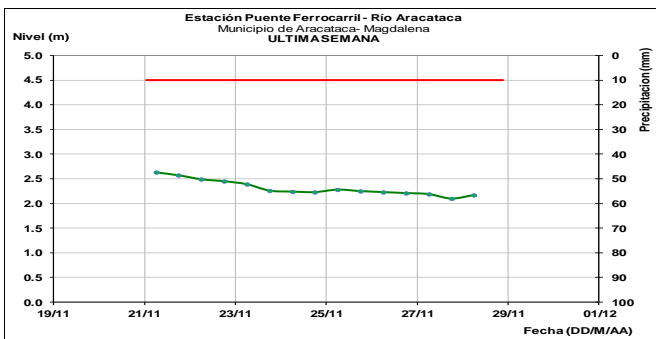
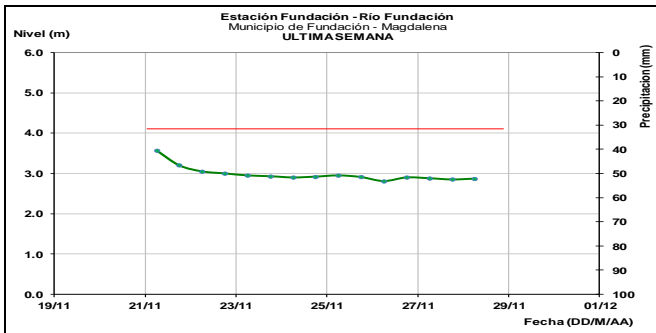


## ÁREA HIDROGRÁFICA CARIBE

### SIERRA NEVADA DE SANTA MARTA

**ALERTA NARANJA:** PROBABILIDAD DE CRECIENTES SÚBITAS PARA LOS RÍOS DE LA SIERRA NEVADA DE SANTA MARTA.

Por saturación de humedad y persistencia de lluvias para las siguientes horas se mantiene la alerta naranja para los niveles de los ríos que descienden de la sierra especialmente al occidente y norte se encuentran en niveles altos y dada la condición natural de estos cauces de montaña de respuesta rápida ante lluvias fuertes se debe estar atentos al incremento de los caudales de los ríos Manzanares, Piedras, Gaira, Minca, Fundación, Aracataca, Ariguani,, Palomino, Dibulla, Ancho, Buritaca, Sevilla, Riofrío, Tucurínca, y cesar entre otros en el departamento del Magdalena, Cesar y en el **río Guachaca y Don Diego** el cual se desbordó en el corregimiento de Guachaca y vereda Don Diego en Santa Marta. El IDEAM recomienda a los comités de Gestión del Riesgo tanto locales como regionales, así como a la comunidad en general asentada en las márgenes de estos ríos, estar atentos ante posibles incrementos súbitos en el nivel.



**ALERTA NARANJA NIVELES ALTOS EN LOS RÍOS ARIGUANÍ Y GUATAPURÍ**

Aunque se presentan disminuciones en las precipitaciones se mantiene la alerta a la altura del río Ariguani y Guatapuri por niveles altos:

- **Río Ariguani:** niveles muy altos en inmediaciones del municipio de Algarrobo (Magdalena); especial atención para zonas bajas en la vía hacia Fundación y San Ángel (Magdalena), donde se pueden ver afectados los habitantes.
- **Río Guatapuri:** incrementos importantes de los niveles en amplios sectores de Valledupar; especial

atención en sectores como el Parque Lineal y el Balneario Hurtado, igualmente para todas las cuencas hidrográficas en los corregimientos de Chemesquemena, Guatapuri y Atánquez

**ALERTA NARANJA:** PROBABILIDAD DE CRECIENTES SÚBITAS EN LOS RÍOS RANCHERÍA Y TAPIAS.

Aunque se han presentado disminución en los niveles de precipitación continua los niveles altos con la probabilidad de crecientes súbitas del río Ranchería, en especial en algunos sectores al suroccidente del municipio de Manaure (La Guajira); igual condición de ascenso presenta el río Tapias.

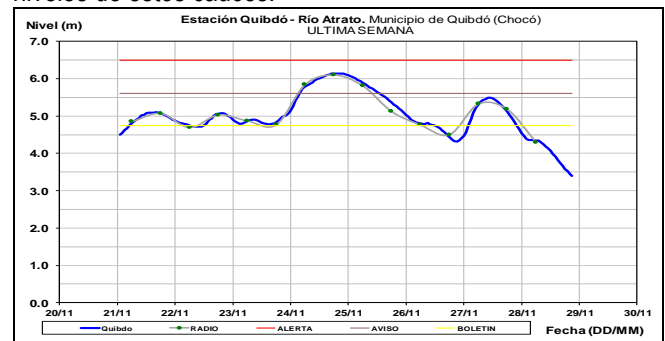
### CUENCA DEL RÍO ATRATO

**ALERTA NARANJA:** CRECIENTES SÚBITAS EN AFLUENTES DEL RIO ATRATO

Se baja el nivel de alerta debido a la disminución en precipitaciones y condiciones normales de afluentes al río Atrato, sin embargo el pronóstico de lluvia expresa algún aumento en las lluvias para las próximas horas. El IDEAM recomienda a la UNGRD y a la población en general permanecer muy atentos al comportamiento de los niveles del río Atrato, dado que se pronostica persistan las lluvias durante los próximos días en la cuenca aportante.

**ALERTA NARANJA:** CRECIENTES SÚBITAS EN EL RÍO QUITO Y BOJAYÁ.

Se cambia el nivel de alerta debido a las bajas precipitaciones ocurridas en la cuenca media del río Atrato y se pronostican algunas precipitaciones que pueden presentar incrementos en los niveles en los afluentes del cauce principal como los ríos Bojayá, Quito y Bebarama, por esta condición y las lluvias esperadas para los próximos días, el IDEAM recomienda a las autoridades de Gestión del Riesgo y a la población en general asentada en las riberas de estos ríos y afluentes (especialmente los municipios de Bojayá y Vigía del Fuerte), estén atentos al comportamiento de los niveles de estos cauces.



### CUENCA DEL CATATUMBO

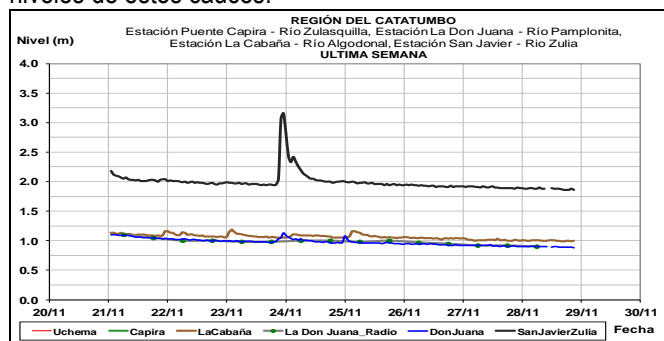
**ALERTA NARANJA** PROBABILIDAD DE CRECIENTES SÚBITAS EN LOS RÍOS DEL SUR DE LA CUENCA DEL RIO CATATUMBO.

Aunque se presenta una disminución en las lluvias e mantiene la alerta naranja para los cauces del sur del

Catatumbo, dada la saturación de los suelos por las lluvias de los últimos días, que sumados al pronóstico de las lluvias esperadas, se pueden presentar crecientes súbitas. El IDEAM recomienda a los pobladores de los municipios de Zulia, Pamplonita y Cúcuta entre otros, mantenerse atentos al incremento de los caudales de los ríos y quebradas afluentes a los cauces Zulia y Pamplonita estar atentos a cualquier cambio significativo en el comportamiento de estos ríos.

**ALERTA NARANJA: PROBABILIDAD DE CRECIENTES SÚBITAS EN EL CENTRO Y NORTE DE LA CUENCA DEL RIO CATATUMBO**

Disminución de las precipitaciones sin embargo se mantiene esta alerta por lo que los niveles mantienen leve tendencia al descenso durante los últimos días. Por tanto se debe continuar atentos al incremento de los niveles de las cuencas de los ríos del Suroeste y directos Río de Oro, Río Algodonal, Río Tarra, Río Nuevo Presidente - Tres Bocas (Sardinata, Tibú). El IDEAM recomienda especialmente a los corregimientos de La Pesa, Casetaba y Centenario entre otros a mantener seguimiento en el comportamiento de los niveles de estos cauces.



**GOLFO DE URABÁ**

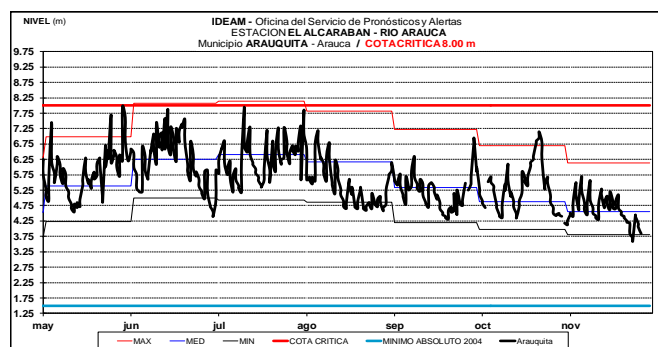
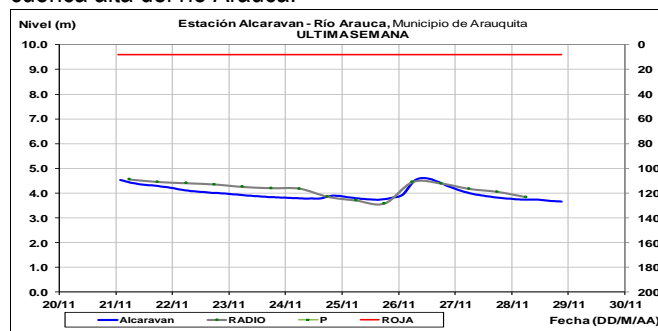
**ALERTA NARANJA: CRECIENTES SÚBITAS EN LOS RÍOS DEL URABÁ ANTIOQUEÑO.**

Dado que se pronostica lluvias y los suelos de las cuencas se encuentran saturados por las lluvias de los últimos días, se mantiene la alerta naranja. Se recomienda estar atentos en los sectores del Urabá Antioqueño, al nivel de esos ríos, persistiendo la posibilidad de crecientes súbita de los ríos Apartadó y también de los ríos Chigorodó y Carepa, afluentes al río León (especial atención en zonas aledañas al jarillón de protección que encauza éste río), e igualmente el caño Vijagual presenta niveles muy altos. El IDEAM recomienda a las autoridades de Gestión del Riesgo Local y Regional y a la población en general asentada en las riberas de estos ríos, especialmente en los municipios de Carepa, Apartadó y Chigorodó, ya que es probable que se evidencien afectaciones por desbordamientos e inundaciones en zonas rurales y urbanas de estos municipios.

**ÁREA HIDROGRÁFICA ORINOCO**

**CUENCA DEL RÍO ARAUCA**

Se presentan moderadas oscilaciones en el nivel del río Arauca en la estación El Alcaraván municipio de Arauquita, con valores que oscilan entre los medios y máximos para la época, dadas las precipitaciones que se han presentado en la cuenca alta del río Arauca.



**CUENCA DEL RÍO META**

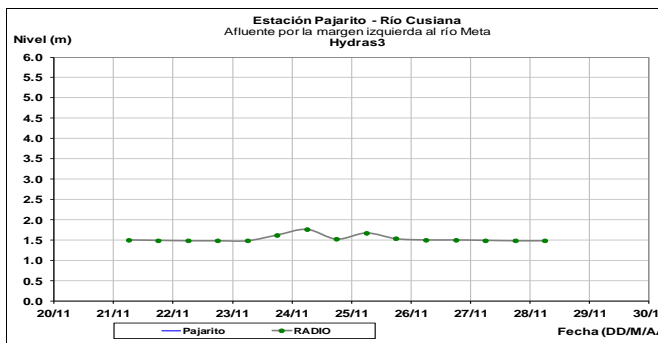
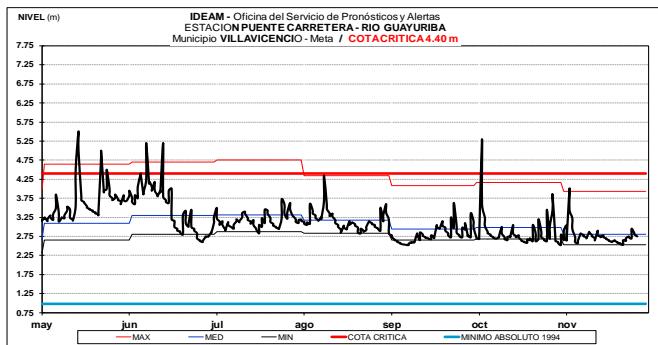
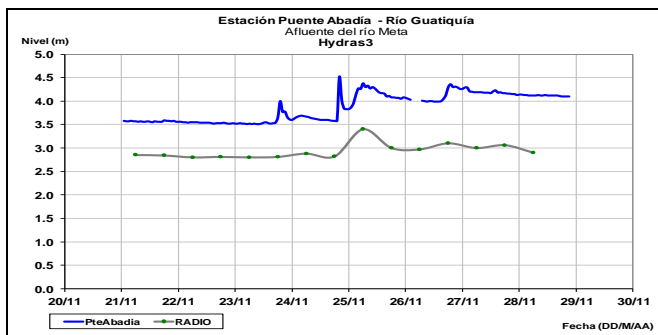
**ALERTA AMARILLA: PROBABILIDAD DE CRECIENTES SÚBITAS EN LOS RÍOS DE PIEDEMONTE LLANERO.**

Durante los últimos días los niveles de algunos de los afluentes en la cuenca alta y media del río Meta, como el río Cravo Norte se han mantenido estables por debajo con una ligera tendencia al descenso, igualmente las lluvias registradas los últimos días han sido moderadas. Sin embargo, el pronóstico meteorológico nos indica probabilidad de lluvias en el piedemonte llanero por lo que se mantiene la amarilla por probabilidad de crecientes súbitas en los ríos Metica (Guamal y Humadea), Upía, Humea, Guacavia, Cusiana, Guayuriba y sus aportantes Negro y Blanco, Chivor, Tunjita, Cravo Sur, Cravo Norte, Ariari, Guejar, Guape, Guayabero, Arauquita, Ariporo, Casanare, Banadia, Cobugon, entre otros. El IDEAM recomienda a autoridades locales y regionales de Gestión del Riesgo y a la población en general ubicada en sectores del piedemonte llanero, mantener atento seguimiento al comportamiento de los niveles y probables incrementos súbitos en estos ríos.

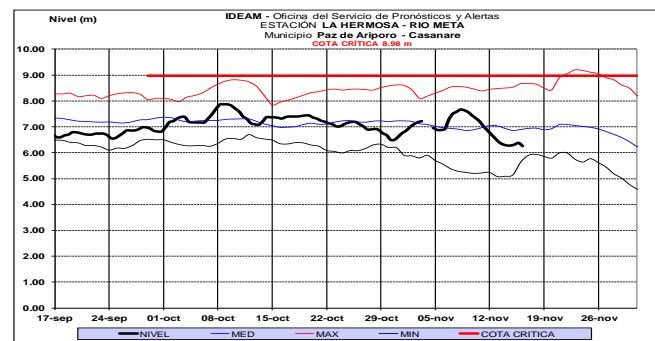
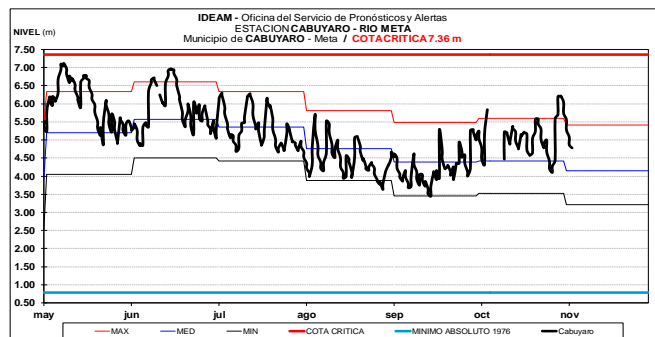
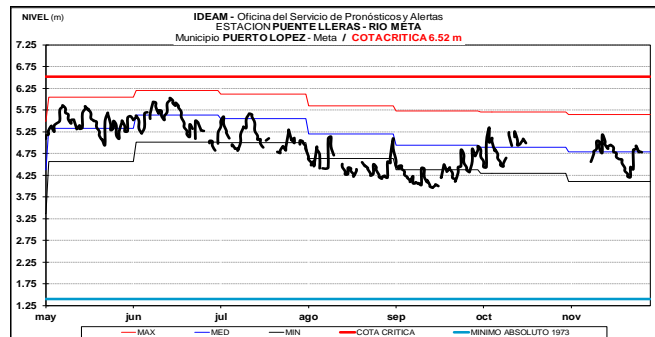
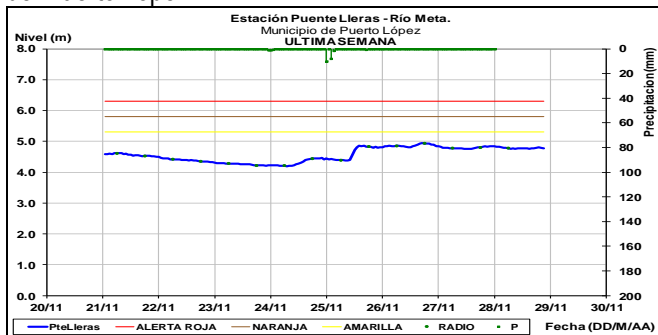
**ALERTA AMARILLA: PROBABILIDAD DE CRECIENTES SÚBITAS EN EL RÍO GUATÍQUÍA.**

Aunque se ha presentado disminución en la precipitación continúan los niveles altos y la probabilidad de precipitaciones en la cuenca alta del río Guatiquía, lo que

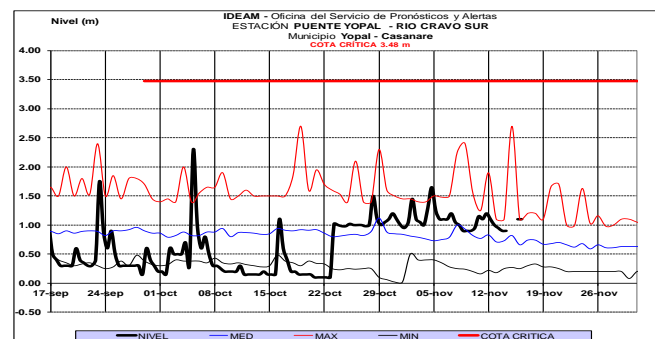
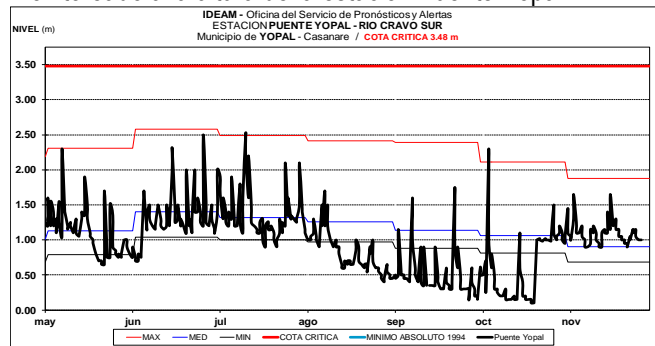
puede ocasionar crecientes súbitas. El IDEAM recomienda a autoridades locales y regionales de Gestión del Riesgo y a la población en general ubicada en sectores del piedemonte llanero, mantener atento seguimiento al comportamiento de los niveles y probables incrementos súbitos en estos ríos.



Ligera tendencia al descenso en los niveles del río Meta, con valores en el rango de medios a altos en particular a la altura del Puerto López.

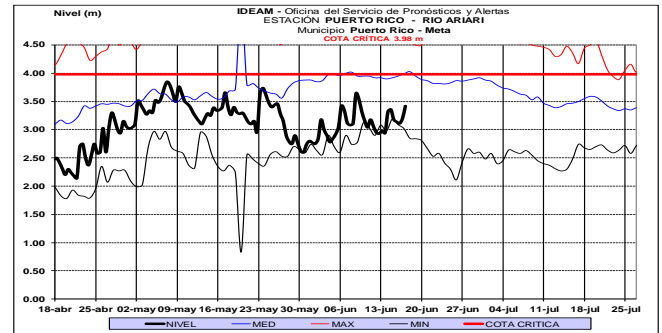
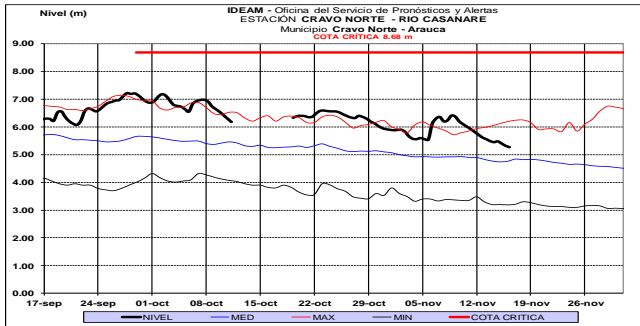


Oscilaciones en los niveles en el río Cravo Sur el cual es monitoreado a la altura de la estación Puente Yopal.





**Río Casanare (estación Cravo Norte):** Ligeras fluctuaciones en la cuenca del río Casanare

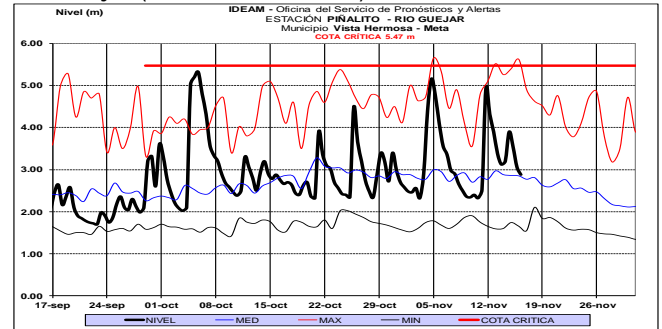


**CUENCA DEL RÍO GUAVIARE**

**ALERTA AMARILLA: PROBABILIDAD DE CRECIENTES SÚBITAS EN LA CUENCA ALTA DEL RÍO GUAVIARE**

Dadas las precipitaciones en los departamentos del Meta y Guaviare, se prevé crecientes súbitas a lo largo del cauce principal especialmente en la parte alta. Por lo anterior el IDEAM recomienda a la población en general estar atentos al incremento de los niveles de los ríos y quebradas afluentes al río Guaviare.

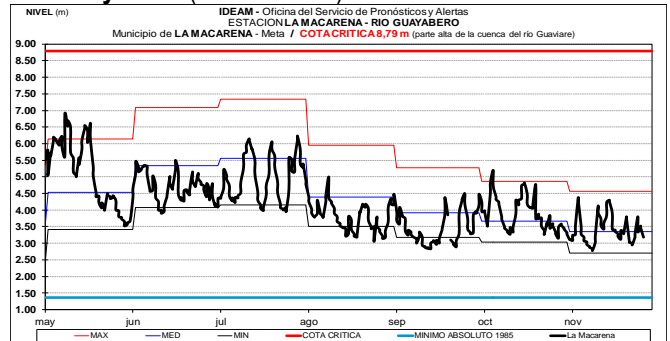
**Río Güejar (San Juan de Arama)**



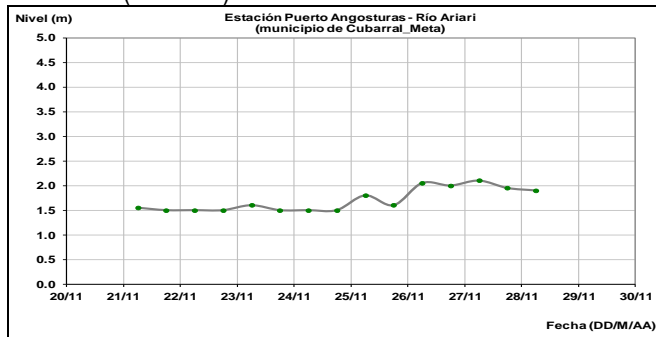
En el cauce principal del río Guaviare monitoreado en la estación San José, registra ligeras fluctuaciones en los niveles, con valores alrededor de los promedios medios a altos históricos de la época.

Se mantiene estables los niveles del río Guaviare, en particular los ríos Güejar y el Ariari, con ligera tendencia al ascenso pero en niveles bajos.

**Río Guayabero (La Macarena)**

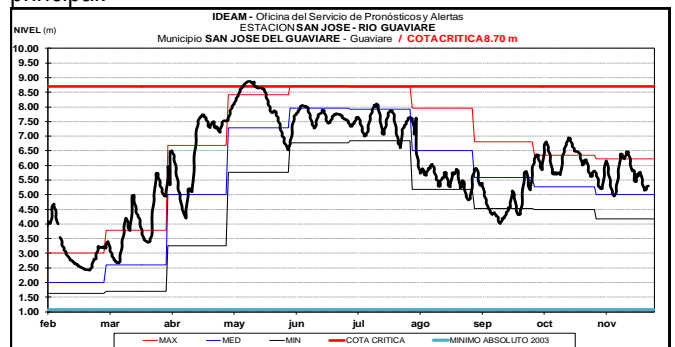


**Río Ariari (Cubarral)**



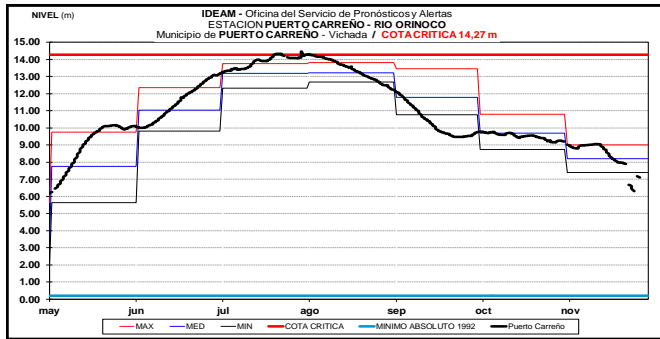
Dadas las precipitaciones registradas en los últimos días en la cuenca alta y media del río Inírida, se han incrementado moderadamente los niveles en los ríos afluentes al cauce principal.

**Río Ariari (Puerto Rico)**



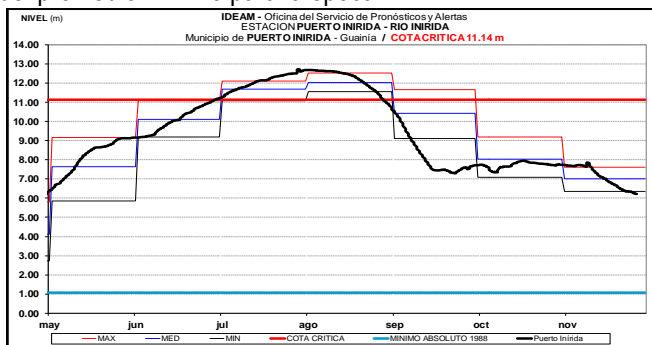
**CUENCA DEL RÍO ORINOCO**

El río Orinoco a la altura del municipio de Puerto Carreño (Vichada) registra lento descenso en los niveles, con valores alrededor del promedio histórico de la época.



### CUENCA DEL RÍO INÍRIDA (CUENCA BAJA)

El río Inírida a la altura de la estación Puerto Inírida presenta tendencia al descenso de los niveles con valores alrededor del promedio mínimo para la época.



### ÁREA HIDROGRÁFICA AMAZONAS

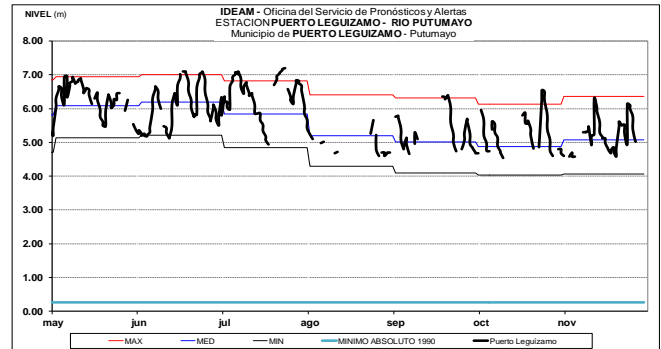
#### CUENCAS RÍO CAQUETÁ Y PUTUMAYO

**ALERTA NARANJA:** PROBABILIDAD DE CRECIENTES SÚBITAS EN LOS RÍOS MOCOA, SANGOYACO Y MULATO, UBICADOS EN LA PARTE ALTA DE LA CUENCA DEL RÍO CAQUETÁ.

Se mantiene esta alerta dado que se presentó un moderado aumento en el nivel de los ríos Mocoa, Mulato, Sangoyaco, San Miguel y la quebrada La Taruca. El IDEAM recomienda a la población en general permanezcan atentos al comportamiento de los niveles de estos ríos.

**ALERTA AMARILLA:** PROBABILIDAD DE CRECIENTES SÚBITAS EN EL RÍO CARAÑO Y HACHA.

Se mantiene esta alerta dado el pronóstico de lluvias en el piedemonte caqueteño, por lo que se pueden presentar incrementos en los niveles de los ríos Hacha y Caraño, ambos afluentes del río Orteguzza, y en la quebrada La Perdiz a la altura del municipio de Florencia (Caquetá). El IDEAM recomienda a la población en general permanezcan atentos al comportamiento de los niveles de estos ríos.



### ÁREA HIDROGRÁFICA PACÍFICO

**ALERTA NARANJA:** PROBABILIDAD DE CRECIENTES SÚBITAS EN LOS RÍOS DE LA CUENCA GUACHICONO.

Como resultado de las lluvias de los últimos días se pueden presentar crecientes súbitas en el río Guachicono, así como en los ríos aportantes al mismo. Por lo anterior, el IDEAM recomienda a las autoridades de Gestión del Riesgo y a la población en general asentada en las riberas de estos ríos permanecer atentos al comportamiento de los niveles ante probables afectaciones por desbordamientos e inundaciones.

**ALERTA NARANJA:** CRECIENTES SÚBITAS EN LOS RÍOS BAUDÓ Y DIRECTOS AL OCEANO PACÍFICO.

El río Baudó continúa con niveles altos y se recomienda a los pobladores ribereños en zonas bajas de los municipios Alto y Medio Baudó (Chocó) seguir atentos al comportamiento de los niveles. Igual condición presenta el río Jella y la quebrada Chocolatal, en inmediaciones de Bahía Solano (Chocó). Por tanto, el IDEAM mantiene la recomendación para que la UNGRD y demás organismos de socorro mantengan atento seguimiento a la evolución de estas condiciones hidrológicas.

**ALERTA NARANJA:** PROBABILIDAD DE CRECIENTES SÚBITAS EN LOS RÍOS CAJAMBRE, MAYORQUÍN, RAPOSO, DAGUA Y ANCHICAYÁ.

Persisten lluvias de variada intensidad lo que sigue generando alguna probabilidad de generar crecientes súbitas en los ríos Cajambre, Mayorquín, Raposo, Anchicayá y especialmente en el río Dagua. Por lo anterior, el IDEAM recomienda a las autoridades de Gestión del Riesgo y población en general asentada en las riberas de estos ríos permanecer atenta al comportamiento de los niveles ante probables afectaciones por desbordamientos e inundaciones en zonas rurales y urbanas de los municipios de Buenaventura y Dagua. Igualmente no se descartan incrementos importantes del río Escalerete y del río San Cipriano, en inmediaciones de Buenaventura (Valle del Cauca).

**ALERTA NARANJA:** PROBABILIDAD DE CRECIENTES SÚBITAS EN LA CUENCA DEL RÍO SAN JUAN

Se cambia este nivel de alerta dada la disminución de los niveles en diferentes ríos de la cuenca el río San Juan en el

departamento de Chocó. Sin embargo El IDEAM recomienda a las autoridades de Gestión del Riesgo y a la población en general estar atenta a la variación de los niveles en este río y sus afluentes, ante la probabilidad de afectaciones por desbordamientos e inundaciones.

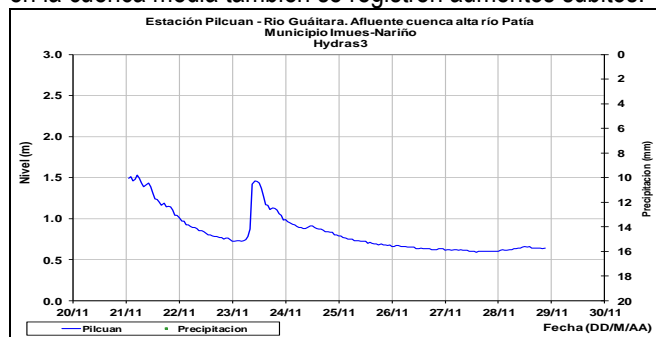
**ALERTA NARANJA: CRECIENTES SÚBITAS DE LOS RÍOS MICAY Y TIMBIQUI.**

Con leve tendencia al descenso y la disminución de las lluvias en amplios sectores del litoral, aun así se recomienda mantener éste nivel de alerta por posibles lluvias que se pueden presentar en la zona. Desde la cuenca alta del río Timbiquí (y sus principales afluentes como son quebrada Pichinambo, río Cheté, río Coteje y río Sesé) y el río Micay, todavía se evidencian fluctuaciones con tendencia al ascenso, condición hidrológica que genera crecientes súbitas. El IDEAM recomienda a Gestión del Riesgo, organismos de socorro y comunidad en general, estar atentos a la evolución de estas condiciones hidrológicas.

**CUENCA DEL RÍO PATIA**

**ALERTA NARANJA: PROBABILIDAD DE CRECIENTES SÚBITAS EN EL RÍO GUAITARA, JUANANBÚ Y MAYO (ALTO PATÍA) Y CUENCA MEDIA DEL RÍO PATÍA.**

Se mantiene este nivel alerta debido a persistentes lluvias en las cuencas de los ríos Guaitara, Juananbú y Mayo (afluentes al río Patía), por lo que se prevé incrementos súbitos en los niveles desde la cuenca Alta del río Patia, de igual forma dado al tránsito de la onda de creciente no se descarta que en la cuenca media también se registren aumentos súbitos.



**ALERTA ROJA. PARA TOMAR ACCIÓN** Advierte a los sistemas de prevención y atención de desastres sobre la amenaza que puede ocasionar un fenómeno con efectos adversos sobre la población, el cual requiere la atención inmediata por parte de la población y de los cuerpos de atención y socorro. Se emite una alerta sólo cuando la identificación de un evento extraordinario indique la probabilidad de amenaza inminente y cuando la gravedad del fenómeno implique la movilización de personas y equipos, interrumpiendo el normal desarrollo de sus actividades cotidianas.

**ALERTA NARANJA PARA PREPARARSE** Indica la presencia de un fenómeno. No implica amenaza inmediata y como tanto es catalogado como un mensaje para informarse y prepararse. El aviso implica vigilancia continua ya que las condiciones son propicias para el desarrollo de un fenómeno, sin que se requiera permanecer alerta.

**ALERTA AMARILLA. PARA INFORMARSE** Es un mensaje oficial por el cual se difunde información. Por lo regular se refiere a eventos observados, registrados o registrados y puede contener algunos elementos de pronóstico a manera de orientación. Por sus características pretéritas y futuras difiere del aviso y de la alerta, y por lo general no está encaminado a alertar sino a informar.

**CONDICIONES NORMALES** La información que se suministra se encuentra dentro de los rangos normales.

Director General  
**OMAR FRANCO TORRES**

Jefe Oficina del Servicio de Pronósticos y Alertas  
**CHRISTIAN FELIPE EUSCATEGUI COLLAZOS**

Hidrólogo de turno:  
**ANGELA PATRICIA PUESTES SUAVITA**

Correo electrónico: [alertasideam@gmail.com](mailto:alertasideam@gmail.com)  
Calle 25 D No. 96 B-70. Bogotá D. C.  
Teléfono: PBX 3527160 - Ext. 1330-1334-1335-1336