



# INFORME HIDROLÓGICO DIARIO N° 169

Bogotá D. C., martes 19 de junio de 2018  
Hora de actualización 2:30 a.m.

Observación: el presente informe puede ser corregido y/o actualizado en el futuro. No representa una certificación oficial del IDEAM

**ALERTA ROJA. PARA TOMAR ACCIÓN**

**ALERTA NARANJA. PARA PREPARARSE**

**ALERTA AMARILLA. PARA INFORMARSE**

De acuerdo con la información registrada en las estaciones automáticas en tiempo real y los reportes telefónicos para los ríos en los cuales se cuenta con infraestructura de observación, se describe el estado de los niveles de los ríos en las principales cuencas del territorio nacional. Es importante resaltar que los datos de los niveles de los ríos, registrados diariamente por el IDEAM, corresponden al nivel del agua del río registrado en los limnímetros (miras ubicadas en una de las márgenes del río).

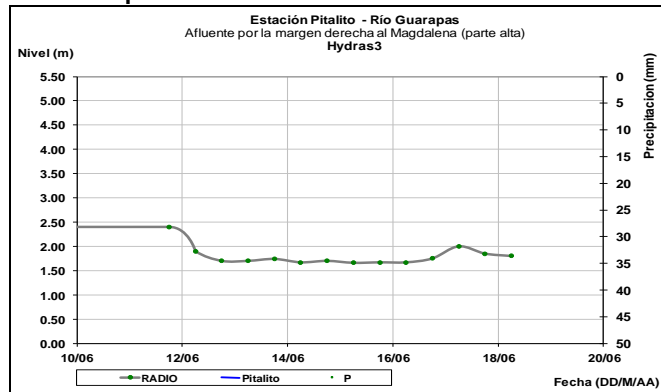
## ÁREA HIDROGRÁFICA MAGDALENA - CAUCA

### CUENCA DEL RÍO MAGDALENA

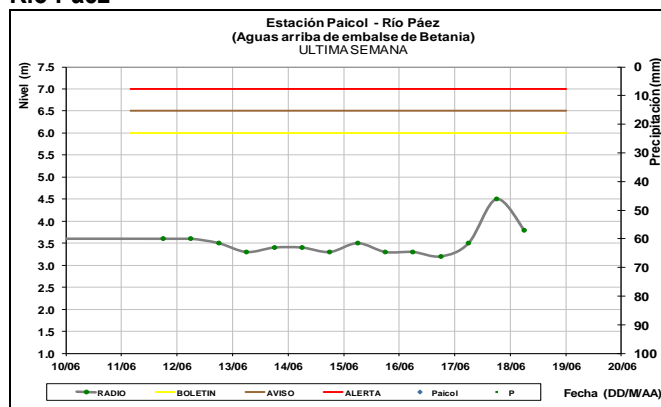
#### CUENCA ALTA.

Leve descenso en los niveles de los principales afluentes del río Magdalena, especialmente los ríos Guarapas y Paéz. Estabilidad en los niveles del río Yaguará.

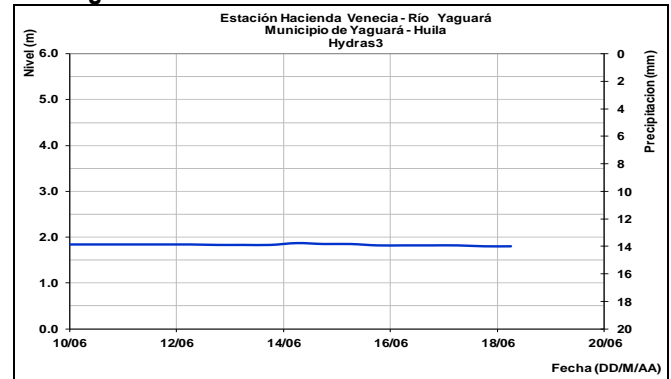
#### Río Guarapas



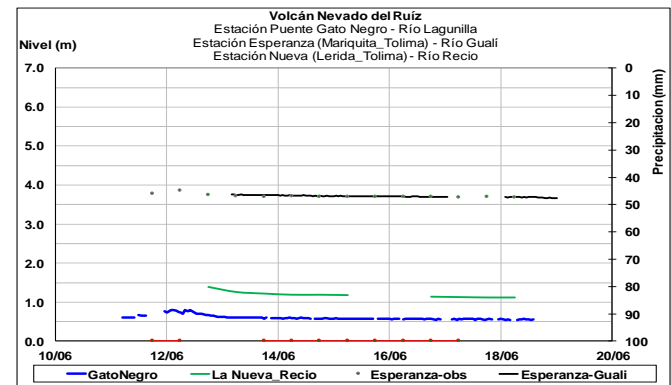
#### Río Paéz



#### Río Yaguará

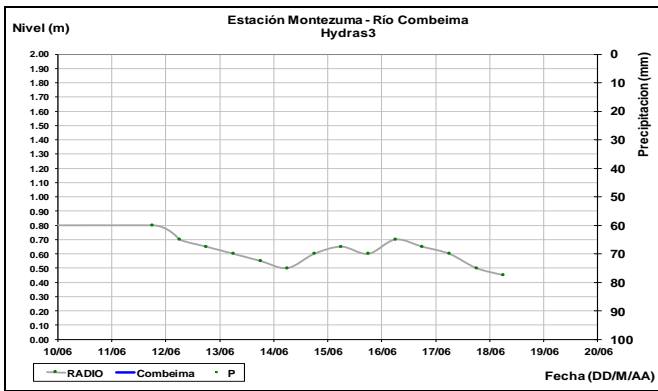


Los ríos Lagunilla, Gualí y Recio, registran comportamiento estable con ligeras fluctuaciones especialmente en el río Recio.

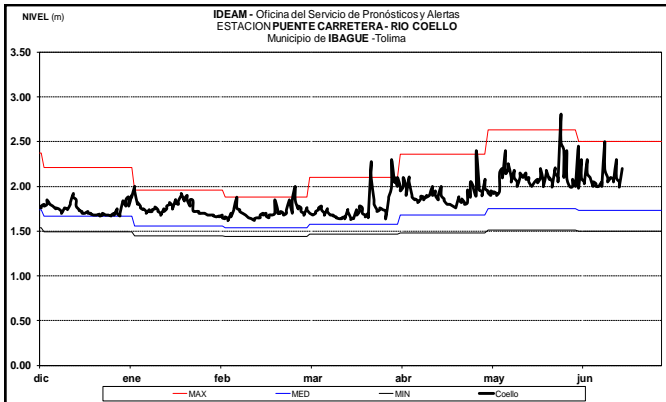
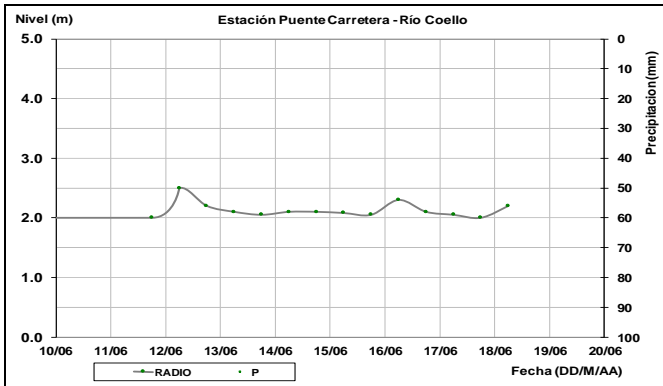


En el río Combeima, se observa variaciones en sus niveles de agua para los últimos días, con ligera tendencia al descenso. Por otra parte, los niveles del río Coello incrementaron levemente.

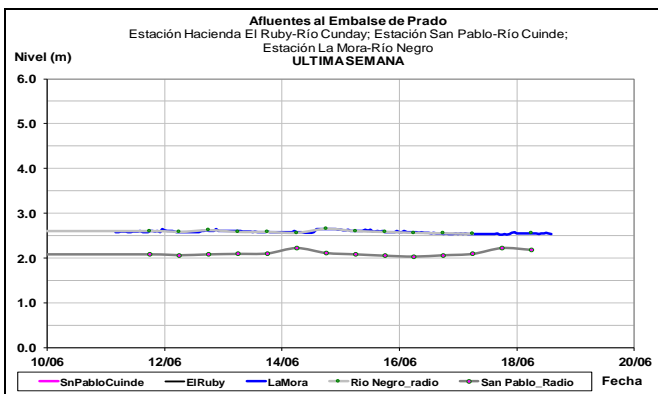
## Río Combeima



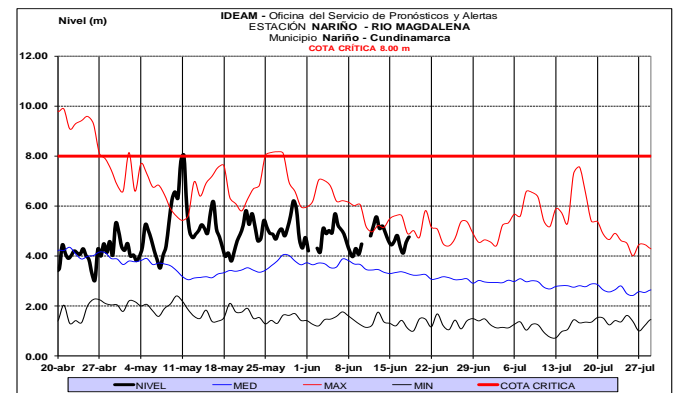
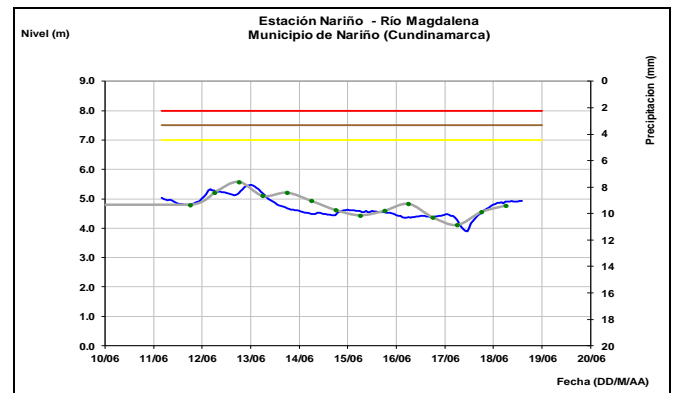
## Río Coello



Condiciones estables, con ligeras fluctuaciones en los niveles de los afluentes al embalse El Prado, se destacan los ríos Negro y Cuinde.

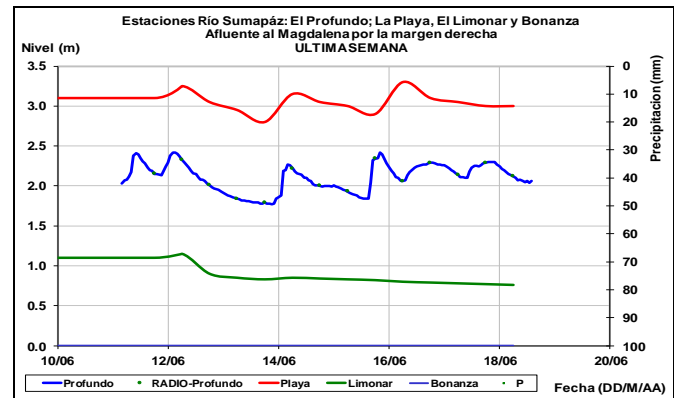


El nivel del río Magdalena, presenta una modera tendencia al ascenso, a la altura del municipio de Girardot y Nariño. En las últimas horas se observa estabilidad. Los valores actuales se encuentran cercanos a los promedios máximos para la época.



## CUENCA RÍO SUMAPAZ

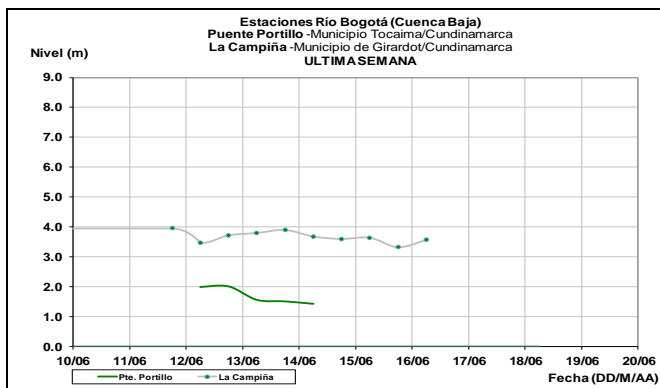
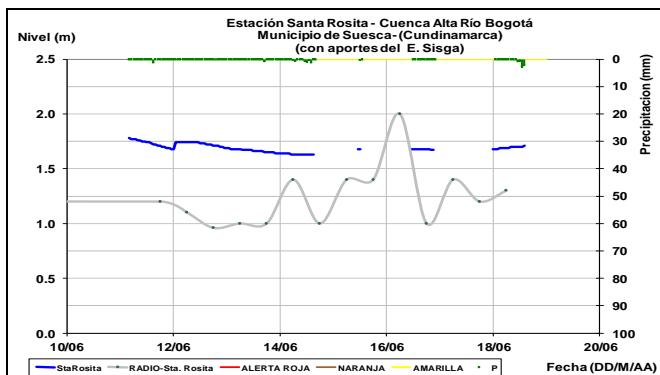
Ligeras fluctuaciones en los niveles del río Sumapaz (margen derecha, afluentes al río Magdalena), a la altura de las estaciones La Playa y Bonanza (Cundinamarca), con valores por debajo de la cota de afectación y ligera tendencia actual al descenso.



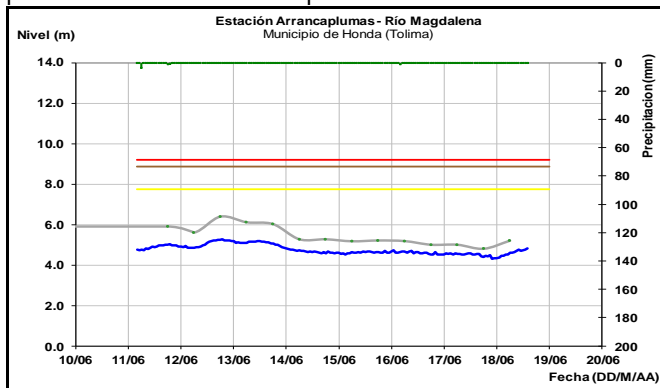
## CUENCA RÍO BOGOTÁ

El nivel del río Bogotá, a la altura de la estación Santa Rosita en jurisdicción del municipio de Suesca (Cundinamarca), continúa con una tendencia al ascenso, sin embargo, se

encuentra por debajo de la cota de afectación, se espera que para las próximas horas el nivel descienda dado que las lluvias en la zona se han reducido.



El río Magdalena a la altura del municipio de Honda presenta ascenso en los niveles, con valores en el rango de los promedios históricos de la época.



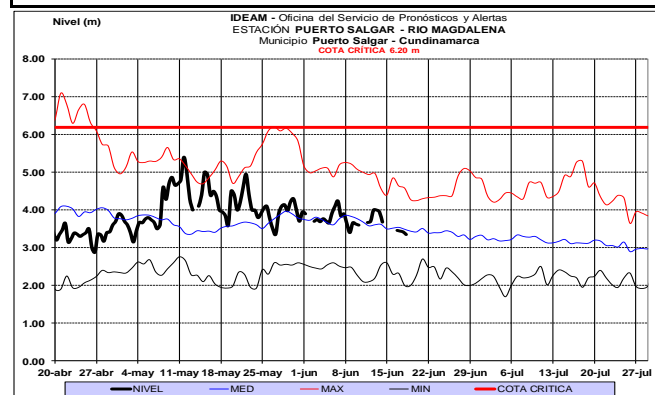
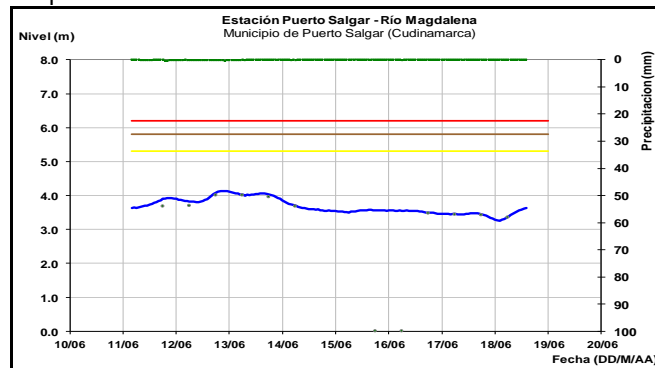
**ALERTA AMARILLA: PROBABILIDAD DE CRECIENTES EN LA CUENCA ALTA DEL RÍO BOGOTÁ**

Se emite esta alerta por incrementos importantes en el río Bogotá (parte alta) y sus afluentes. El IDEAM recomienda estar atentos a los habitantes ribereños y a Gestión del Riesgo, estar atento al nivel del río Bogotá, en la cuenca alta, y sus principales afluentes.

Cabe destacar que en las últimas horas se observa aumento en los niveles de la quebrada Tejar (afluente al río Bogotá) y en el río Bogotá, a la altura del municipio de Chocontá.

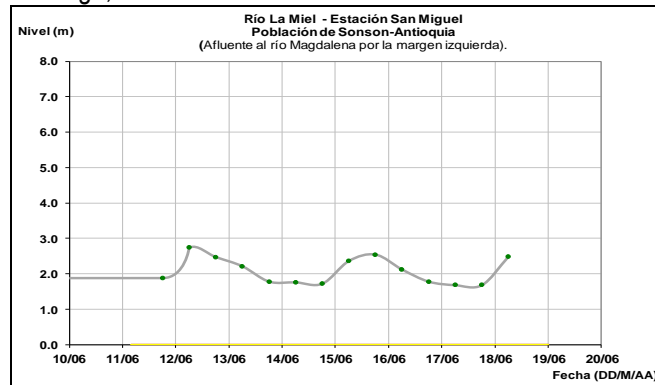
**CUENCA MEDIA**

Oscilaciones con ligera tendencia al ascenso dentro de un rango estable en el nivel del río Magdalena, a la altura del municipio de Puerto Salgar. Las fluctuaciones se asocian con la operación del embalse de Betania.

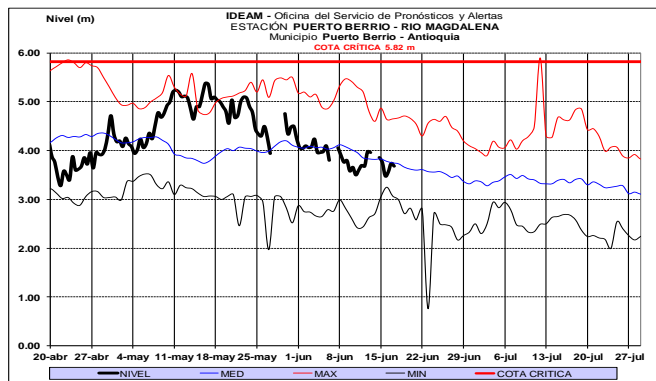
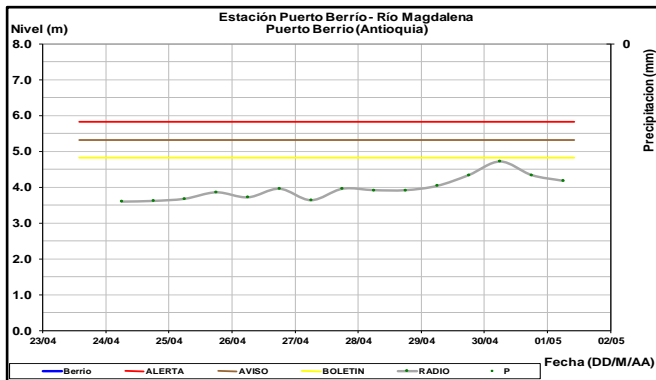


**CUENCAS RÍOS LA MIEL Y GUARINÓ**

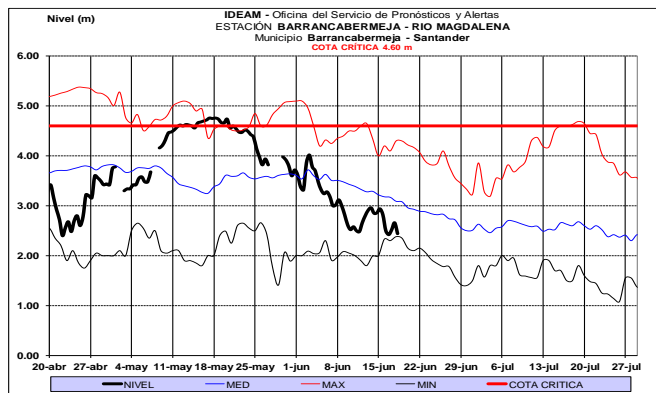
Se mantiene la leve tendencia al ascenso en el río La Miel, sin embargo, los niveles no alcanzan cotas de umbrales de alerta.



Ligeras fluctuaciones con tendencia actual al descenso en los niveles del río Magdalena, en el tramo entre Puerto Nare (Antioquia) hasta Puerto Berrio (Antioquia).



Niveles del río Magdalena, en el tramo comprendido entre Barrancabermeja (Santander) hasta San Pablo (Bolívar), con tendencia al descenso lento.

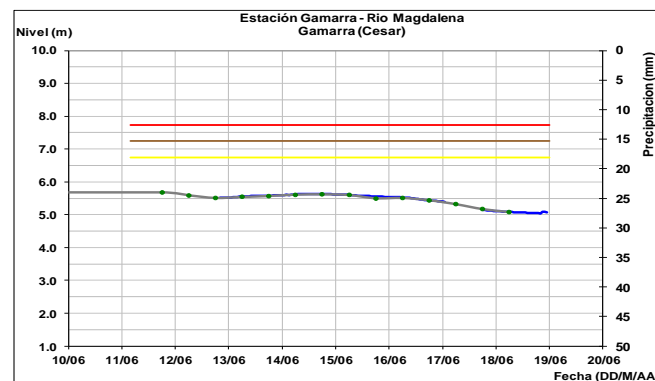
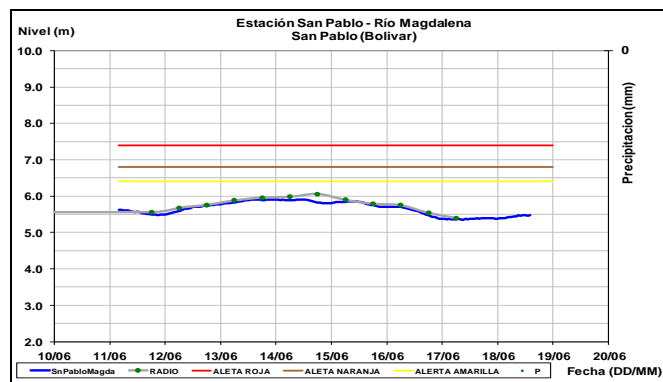


**ALERTA NARANJA: NIVELES ALTOS EN LA PARTE BAJA DEL RÍO MAGDALENA.**

Persiste la condición de niveles altos en gran parte de la cuenca baja del río Magdalena, así como en los principales afluentes de esta zona. Se mantiene una recomendación muy especial para los siguientes sectores, descritos por departamento:

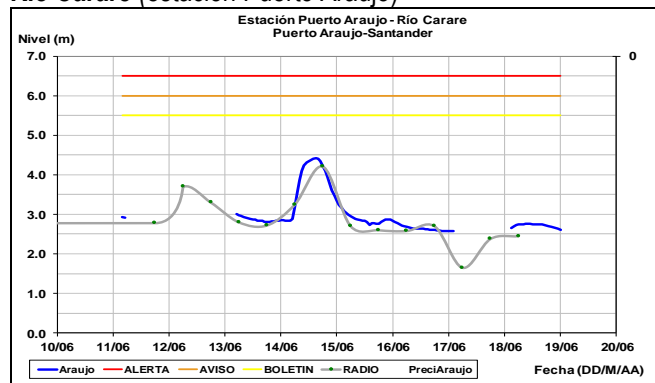
- **Atlántico:** municipio de Palmar de Varela por niveles altos de las ciénagas de La Luisa y La Chepa, que circundan este municipio. Igualmente en los municipios de Bohórquez, Campo de La Cruz, Santa Lucía, Suán, Santo Tomás, Manatí y Puerto Colombia.

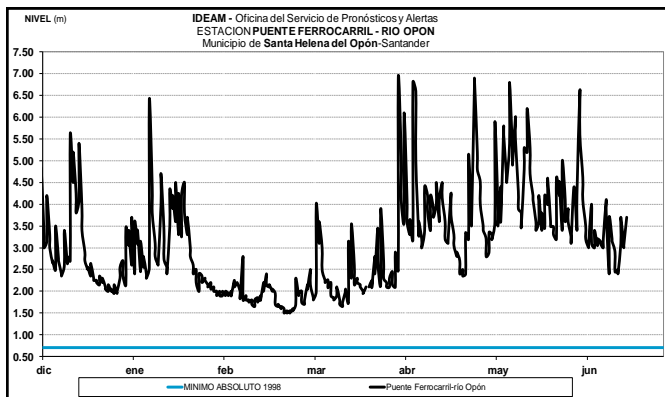
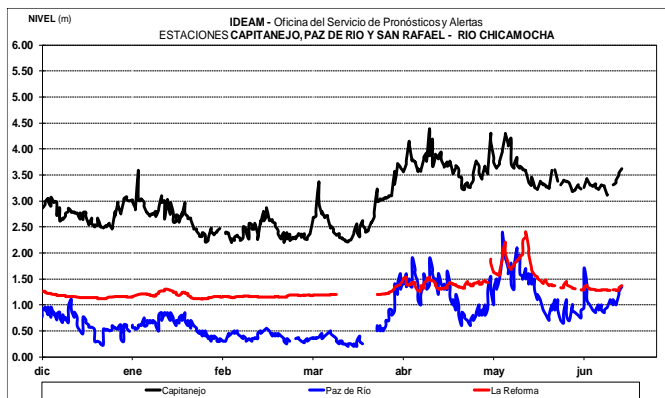
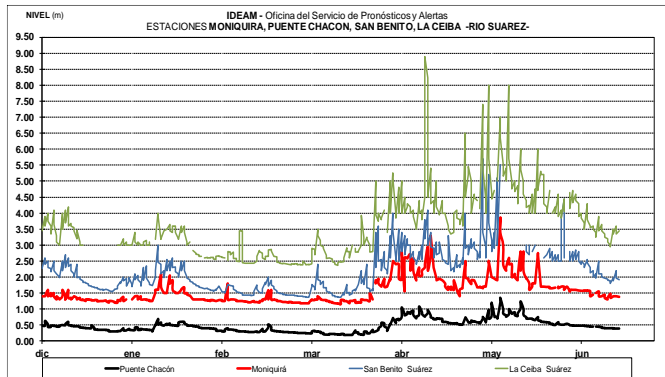
- **Bolívar:** municipios de San Felipe y El Salto, ubicados en la margen derecha del brazo de Mompós; así como en Magangué, Cantagallo y Hatillo de Loba (corregimientos de San Miguel y Juana Sánchez en la margen derecha de Brazo de Loba).
- **Cesar:** sectores rurales y urbanos del municipio de Gamarra, especialmente en el corregimiento de Capulco. Adicionalmente, poblaciones ribereñas de la Ciénaga de Zapatosa, como Chimichagua y Saloa.
- **Magdalena:** municipios de Belén en la Ciénaga de Zapatosa y El Banco. También se destaca que las ciénagas de Zapatoca y San Zenón (departamento de Magdalena), tienen niveles muy altos y generan desbordamientos y encharcamientos en las poblaciones aledañas.



Condición de estabilidad en el nivel del río Carare a la altura de la estación Puerto Araujo.

**Río Carare (estación Puerto Araujo)**





**ALERTA AMARILLA** PROBABILIDAD DE CRECIENTES SÚBITAS EN LAS CUENCAS DE LOS RÍOS SOGAMOSO, SUÁREZ, FONCE Y CHICAMOCHA.

Se mantiene el nivel de la alerta. Aunque las precipitaciones han disminuido, los niveles de los ríos podrían incrementar rápidamente ante lluvias locales importantes. No se descartan incrementos en los ríos Sogamoso, Suárez, Fonce y Chicamocha. El IDEAM recomienda a los pobladores ribereños prestar atención ante posibles el incremento súbito de los caudales de estos ríos.

**Nota:** Especial atención en el río Suárez, a la altura del municipio de Chima (Santander), ya que en las últimas horas se han observado aumentos importantes en el nivel de dicho río. También, estar atentos a los niveles del río Fonce, a la altura del municipio Páramo (Santander).

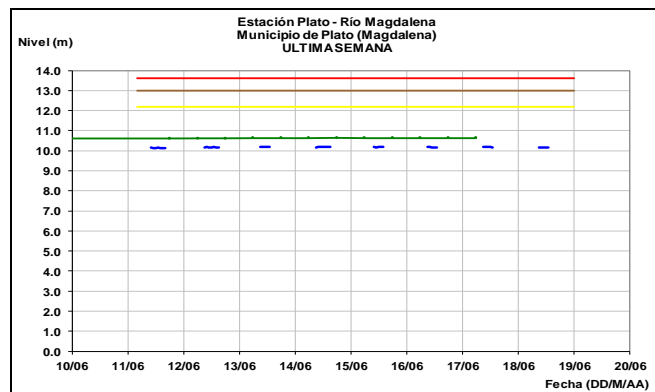
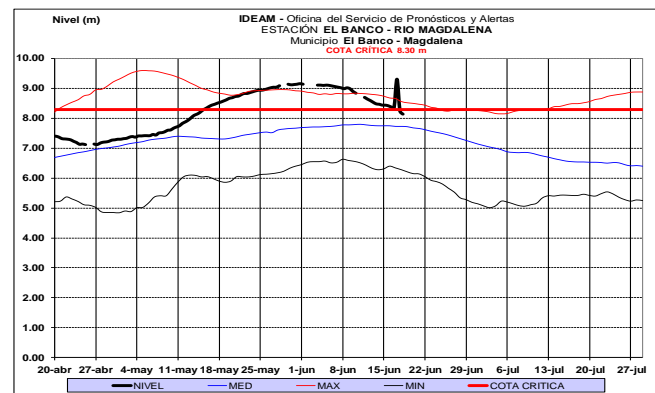
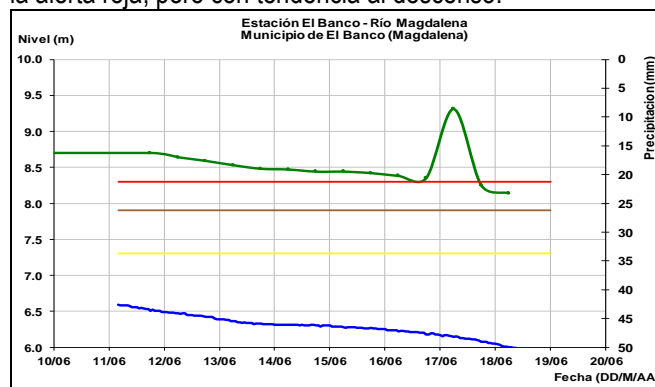
**ALERTA AMARILLA** NIVELES ALTOS CUENCA LAGUNA DE TOTA.

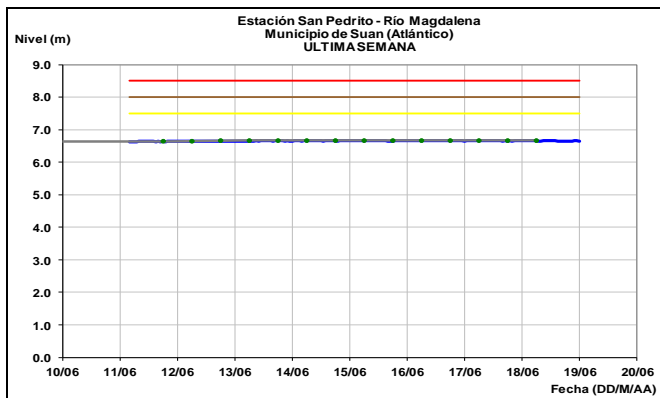
Se emite esta alerta, ya que se ha observado incrementos de niveles importantes en los afluentes de la cuenca de la Laguna de Tota.

**Nota:** En las últimas horas se ha observado incrementos importantes en los niveles de la quebrada Las Cintas (afluente a la Laguna de Tota), a la altura del municipio de Aquitania.

**CUENCA BAJA**

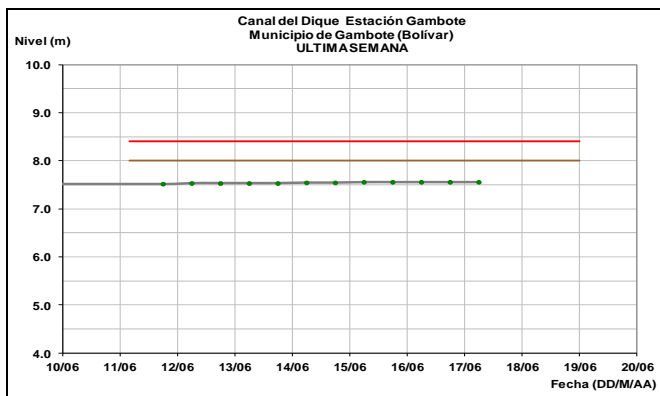
Siguen registrándose niveles altos en la cuenca baja del río Magdalena, por lo cual se hace un llamado a las poblaciones ribereñas ante los desbordamientos que se pueden presentar. Especial atención, a la altura del municipio de El Banco (Magdalena), ya que los niveles se encuentran por encima de la alerta roja, pero con tendencia al descenso.





**ALERTA NARANJA: NIVELES ALTOS EN EL CANAL DEL DIQUE**

Se mantiene el nivel de esta alerta dado que se han incrementado significativamente los niveles del canal del Dique a la altura del municipio de San Cristóbal, Arjona, Mahates y Cartagena de Indias. Se resalta que el incremento del nivel ha sido sostenido durante los últimos días, por lo que se preve se pueda mantener esta tendencia para los próximos días pudiendo afectar las poblaciones ribereña al canal.



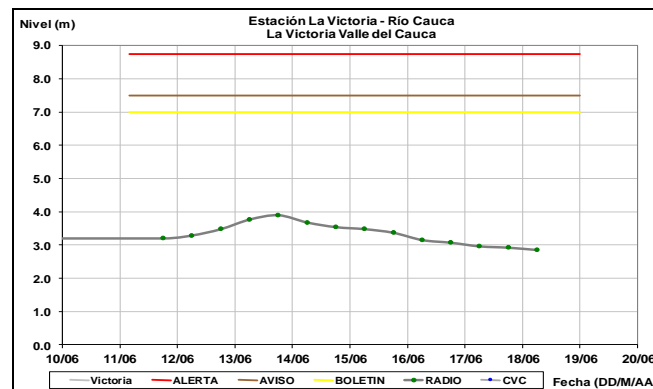
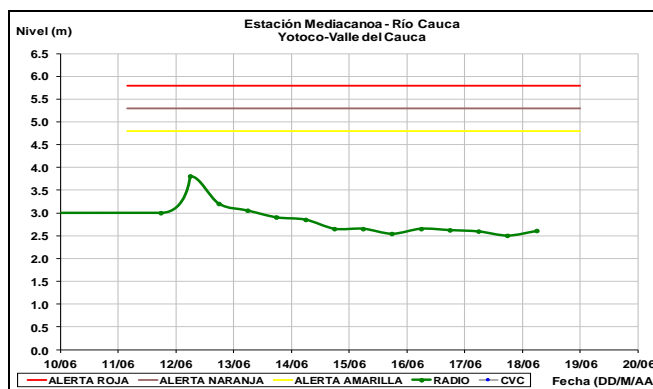
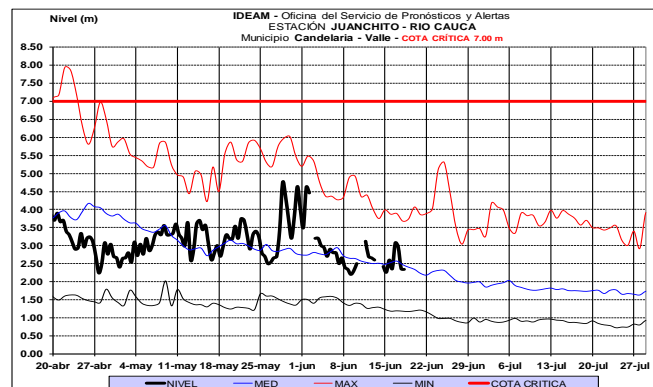
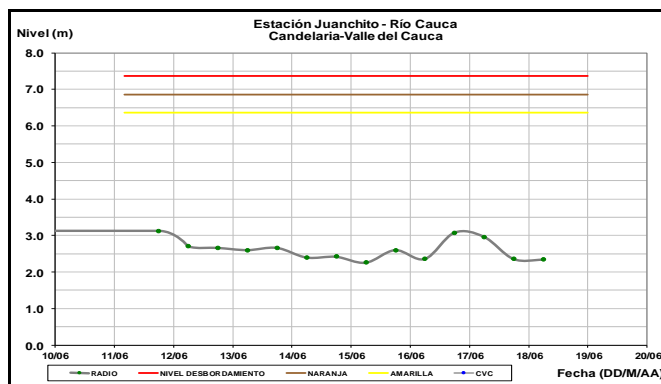
**RÍO CAUCA**

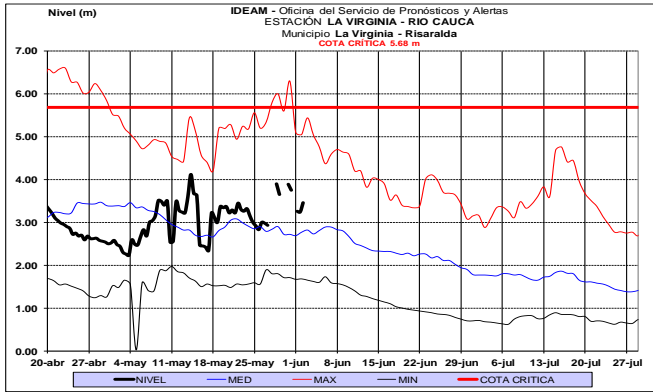
**CUENCA ALTA Y MEDIA**

**ALERTA AMARILLA: PROBABILIDAD DE CRECIENTES SÚBITAS PARA ALGUNOS RÍOS QUE DRENAN AL RÍO CAUCA EN LOS DEPARTAMENTOS DEL VALLE DEL CAUCA Y CAUCA.**

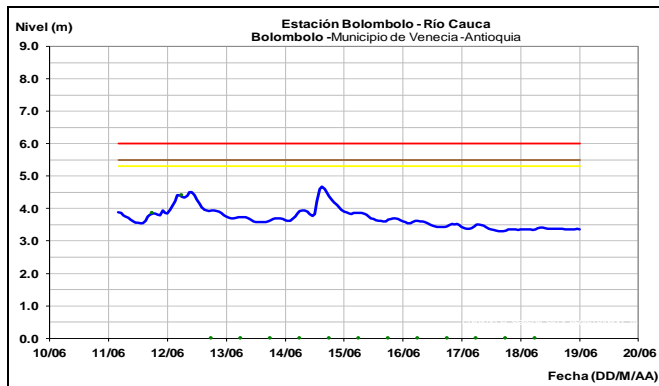
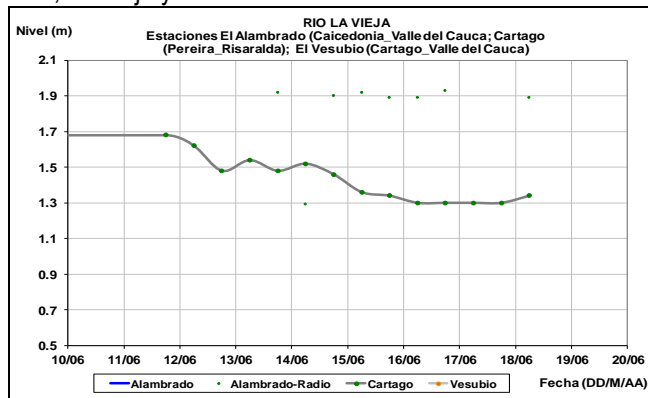
Especial atención en los ríos Cali, Claro, Jamundí, Desbaratado, Lili, Meléndez, Cañaveralejo, Guachal (Bolo, Fraile y Párraga), Cerrito, Guabas, Sabaletas, Sonso, Guadalajara, San Pedro, Tuluá, Morales, Bugalagrande, Frío, Las Cañas, Los Micos, Obando, Pescador, Chanco, Catarina, Cañaveral, entre otros (ubicados en el Valle del Cauca), Arroyohondo, Yumbo, Mulato, Vijos, Yotoco, Mediacanoa, La Paila y Piedras. Esta alerta se extiende para las cuencas de los ríos Palo, Timba, Ovejas, Piendamó, Salado, Alto río Cauca, Quinamayo y otros directos al Cauca (localizados en el Cauca).

**Nota:** En las últimas horas, se registró un incremento en el río Cauca, a la altura del municipio de Zarzal (Valle del Cauca). Se recomienda estar atentos a los niveles de este río y afluentes.





Condiciones estables, con ligeras fluctuaciones, en los ríos que drenan al río Cauca en el eje Cafetero, como lo son los ríos Frío, Tapias, Risaralda, Arma (departamento de Caldas), Otún, La Vieja y Chinchiná.



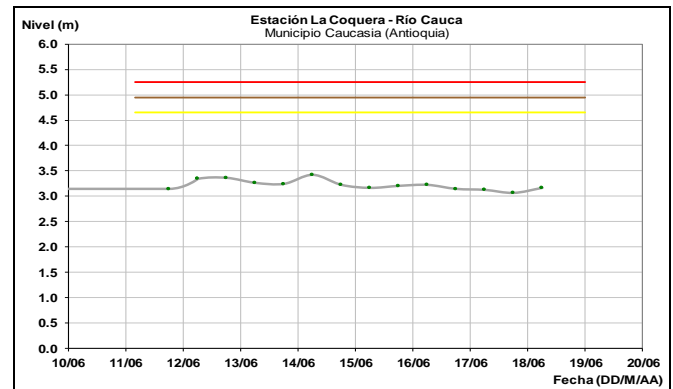
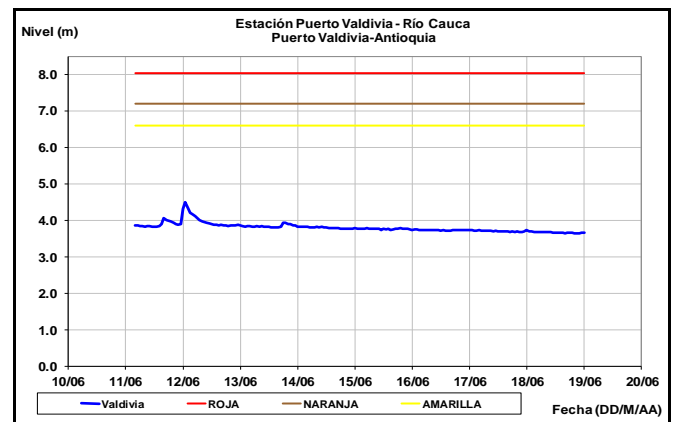
**ALERTA NARANJA:** PROBABILIDAD DE CRECIENTES SÚBITAS EN LOS RÍOS DE MONTAÑA Y DIFERENTES CORRIENTES DEL DEPARTAMENTO DE ANTIOQUIA (APORTANTES AL RÍO CAUCA Y AL RÍO MAGDALENA).

Se eleva esta alerta, ya que se ha observado en el satélite, lluvias de variada intensidad en la zona. Precipitaciones fuertes en el noroccidente del departamento de Antioquia. El IDEAM recomienda a la población en general y a las autoridades de Gestión del Riesgo local y regional, mantener atento seguimiento al comportamiento de los niveles de dichos afluentes.

## CUENCA BAJA

**ALERTA NARANJA:** NIVELES ALTOS CUENCA MEDIA - BAJA DEL RÍO CAUCA Y PROBABILIDAD DE DESCARGA PROVENIENTE DE LA CENTRAL HIDROELÉCTRICA DE ITUANGO.

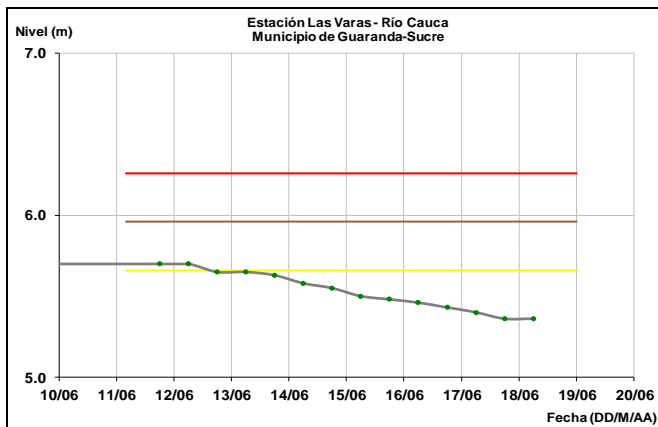
Se mantiene el nivel de esta alerta, dado a que los niveles del río Cauca (cuenca media y baja) han mantenido condiciones estables durante los últimos días. Pero dado a que la contingencia en la Hidroeléctrica de Ituango continúa y ya que no se descartan posibles descargas con caudales importantes desde la misma, podrían verse afectados varios de los municipios y corregimientos desde Valdivia hasta Caucasia (Antioquia). También se presentarían afectaciones en la zona de confluencia del río Cauca en la depresión momposina sucreña (al desembocar en el río Magdalena) con posible afectación de los municipios de San Benito Abad, Guaranda, Caimito (Sucre), Achí y Pinillos (Bolívar). Por lo anterior, se solicita a los comités locales de Gestión del Riesgo y a la comunidad en general tomar las medidas necesarias ante los impactos que el incremento en los niveles del río Cauca puedan estar ocasionando como resultado de la situación que se presenta en la represa Hidroituango. Se destacan subcuencas aportantes al río Cauca, aguas abajo: los ríos Nechí, Tarazá, Man y San Juan, entre otros.



**ALERTA ROJA:** NIVELES ALTOS EN EL RÍO CAUCA ZONA DE LA MOJANA SUCREÑA

Continúa la alerta por niveles altos en el río Cauca, con valores críticos y superiores a las cotas de afectación en algunos sectores del trayecto comprendido entre Caucasia (Antioquia)

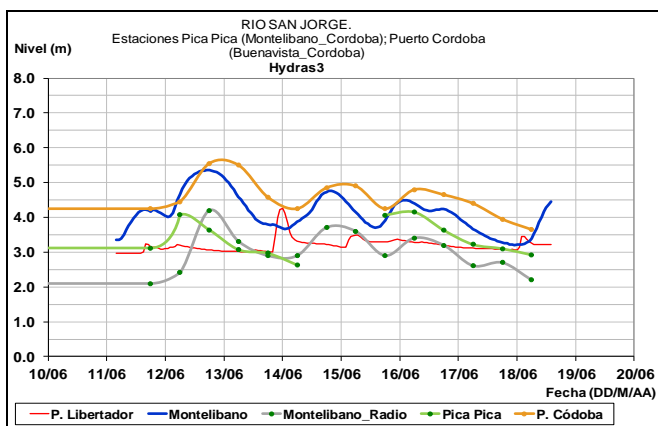
hasta Guaranda (Sucre); igualmente en algunas zonas de los municipios de Achí y Pinillos (Bolívar). Se recomienda especial atención a los puntos más bajos de los corregimientos de Margento (municipio de Caucasia, Antioquia) y Colorado (municipio de Nechí, Antioquia), lo mismo que en inmediaciones de La Mojana sucreña. Ante el incremento de los niveles del río Cauca, se recomienda especial atención en zonas bajas y de planicie en Nechí (Antioquia), Ayapel (Córdoba), San Jacinto del Cauca y Achí (Bolívar) y también en los municipios sucreños de San Benito Abad, Caimito, San Marcos, Majagual y Guaranda.



### CUENCA RIO SAN JORGE

#### ALERTA NARANJA: CRECIENTE SÚBITA EN EL RÍO SAN JORGE Y SUS PRINCIPALES AFLUENTES.

Se aumenta este nivel de alerta, dado que el nivel del río San Jorge (cuenca alta) y sus afluentes ha aumentado moderadamente. Especial atención en los municipios de Puerto Libertador, Montelibano, La Apartada y Ayapel, en el departamento de Córdoba, ya que los niveles se encuentran con fluctuaciones, por lo cual se recomienda a las poblaciones ribereñas y a las autoridades de Gestión del Riesgo estar atentos al comportamiento de los niveles del río y sus afluentes, ante posibles afectaciones por desbordamientos e inundaciones en sectores rurales y/o urbanos en estos municipios.

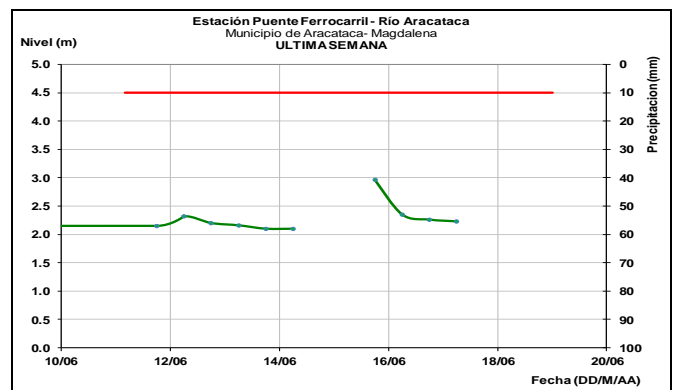
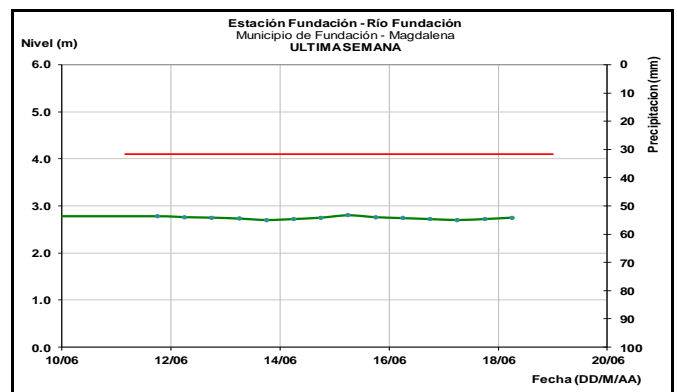


### ÁREA HIDROGRÁFICA CARIBE

#### SIERRA NEVADA DE SANTA MARTA

#### ALERTA NARANJA: CRECIENTES SÚBITAS EN VARIOS RÍOS QUE DESCIENDEN DE LA SIERRA NEVADA DE SANTA MARTA.

Se emite esta alerta para las cuencas de los ríos Fundación, Aracataca, Tucurínca, Sevilla, Gaira, debido a la persistencia de las precipitaciones, que se han observado en el satélite para esta zona. Dicha condición podría aumentar los niveles rápidamente. Esta alerta se extiende también para las cuencas del Chimicuica, Corozal y directos al bajo Magdalena (entre El Plato y Calamar). El IDEAM recomienda a los comités de Gestión del Riesgo tanto locales como regionales, así como a la comunidad en general asentada en las márgenes de estos ríos, estar atentos al comportamiento de los niveles de estos ríos y sus afluentes, ante posibles afectaciones por desbordamientos e inundaciones en sectores rurales y/o urbanos.



#### ALERTA NARANJA: PROBABILIDAD DE INCREMENTOS SÚBITOS EN QUEBRADAS Y ARROYOS DEPARTAMENTOS DE ATLÁNTICO Y BOLÍVAR.

Se eleva el nivel de esta alerta para las cuencas de los arroyos directos al Caribe, Ciénaga de Mallorquín y directos al bajo Magdalena entre Calamar y desembocadura al mar Caribe, dado el registro de lluvias durante las últimas horas en la región. El IDEAM recomienda a los comités de Gestión del Riesgo tanto locales como regionales, así como a la comunidad en general asentada en las márgenes de estos ríos, estar atentos ante posibles incrementos súbitos en algunos de estos ríos por lluvias localizadas. Especial atención



en los arroyos de la ciudad de Barranquilla. **Nota: Se reportan afectaciones a varias poblaciones del Atlántico por lluvias intensas.**

### CUENCA DEL RIO CESAR

**ALERTA AMARILLA:** NIVELES ALTOS EN LA CUENCA DEL RÍO CESAR.

Se mantiene esta alerta por probabilidad de incrementos en el nivel en el río Cesar y afluentes como el río Ariguani, dado al registro de las lluvias antecedentes las cuales generan saturación en las cuencas de los aportantes. El IDEAM recomienda continuar atentos al comportamiento de los niveles de estos ríos.

### CUENCA DEL RIO RANCHERÍA

**ALERTA NARANJA:** NIVELES ALTOS EN LOS RÍOS RANCHERÍA, TAPIAS Y CAMARONES.

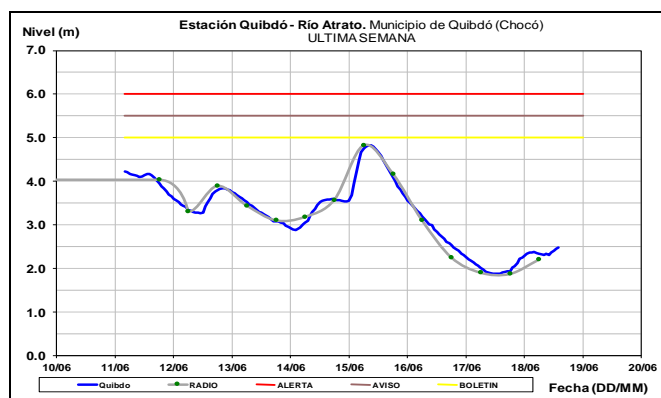
Se emite esta alerta, ya que en las últimas horas se ha observado en el satélite, precipitaciones importantes, que pueden aumentar los niveles de los ríos Ranchería, Tapias, Camarones y otros directos al Caribe. El IDEAM recomienda especial atención a los ríos y afluentes de estas cuencas.

### CUENCA DEL RÍO ATRATO

**ALERTA NARANJA:** NIVELES ALTOS EN LA CUENCA ALTA DEL RÍO ATRATO.

Se mantiene el nivel de esta alerta, ya que las cuencas deben estar saturadas por las precipitaciones antecedentes en los últimos días, en la parte alta de la cuenca alta del río Atrato. No se descarta una probabilidad de que incrementen súbitamente el nivel de los ríos Andágueda, Quito y Cabí.

**Nota: En las últimas horas, se ha observado incrementos moderados en el río Atrato, a la altura de los municipios de Quibdó y Bagadó.**



**ALERTA NARANJA:** PROBABILIDAD DE CRECIENTES SÚBITAS EN LOS APORTANTES DE LA CUENCA MEDIA Y BAJA DEL RÍO ATRATO.

Se disminuye esta alerta, dado la disminución de las lluvias. Sin embargo se esperan incrementos súbitos de niveles en las cuencas de los ríos Sucio y Penderisco (cuenca del río Murri) a la altura de los municipios de Dabeiba y Urrao (Antioquia).

Igualmente, en los ríos Bebaramá, Murri, Murindó, Bojayá, Napipí, Opogadó, Salaquí y otros directos en la cuenca del bajo Atrato. Lo anterior, es probable ante un evento de posibles lluvias que se puedan presentar en la zona. El IDEAM recomienda a la población ribereña y a las autoridades locales prestar especial atención al incremento de los niveles de los ríos de la cuenca media y baja del río Atrato.

**Nota: Se recomienda a Gestión del Riesgo y a los habitantes ribereños, estar atentos a los niveles de los afluentes y ríos de este sector, especialmente el río Unguía (cuenca baja del río Atrato).**

### RÍOS AFLUENTES AL GOLFO DE URABÁ

**ALERTA ROJA:** CRECIENTES SÚBITAS EN LOS RÍOS DEL URABÁ ANTIOQUEÑO.

Se mantiene esta alerta para los ríos que desembocan en el Golfo de Urabá, dadas las crecientes súbitas que se han registrado en los ríos Frío, Tanela, León, Mulatos, San Juan de Urabá y Canalete. El IDEAM recomienda a los comités de Gestión del Riesgo tanto locales como regionales, así como a la comunidad en general asentada en las márgenes de estos ríos, estar atentos al comportamiento de los niveles de estos ríos y sus afluentes, ante posibles nuevas crecientes súbitas las cuales podrían causar afectaciones por desbordamientos e inundaciones en sectores rurales y/o urbanos, dado que se pronostica persistan las lluvias de variada intensidad en la zona.

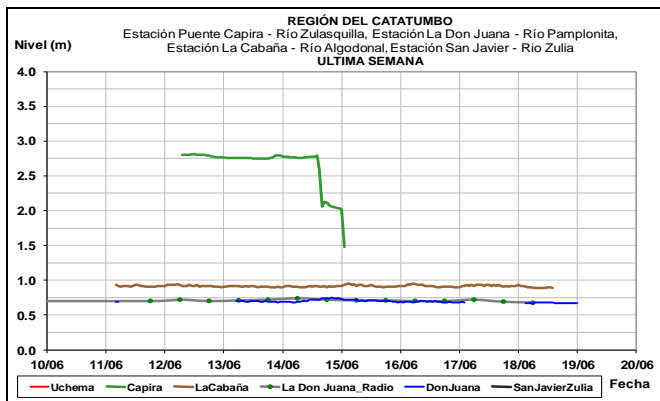
### CUENCA DEL RÍO SINÚ

**ALERTA NARANJA:** NIVELES ALTOS EN LA CUENCA DEL RÍO SINÚ

Se mantiene el nivel de esta alerta, ya que los niveles del río Sinú presentan tendencia al ascenso, particularmente en la cuenca baja. Se resaltan las precipitaciones antecedentes en varias partes del departamento de Córdoba, especialmente en estribaciones del Parque Nacional Natural del Nudo de Paramillo, por lo cual se recomienda estar atentos a los pobladores de zonas ribereñas de los municipios Tierralta, Valencia, Morales, Montería, Ceteré, San Pelayo, Carrillo y Lorica, ya que las cuencas podrían estar saturadas.

### CUENCA DEL CATATUMBO

Tendencia de descenso en el nivel de varios de los ríos de la región del Catatumbo.



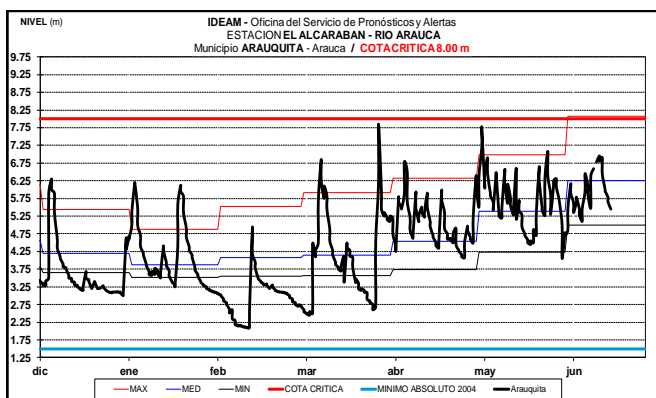
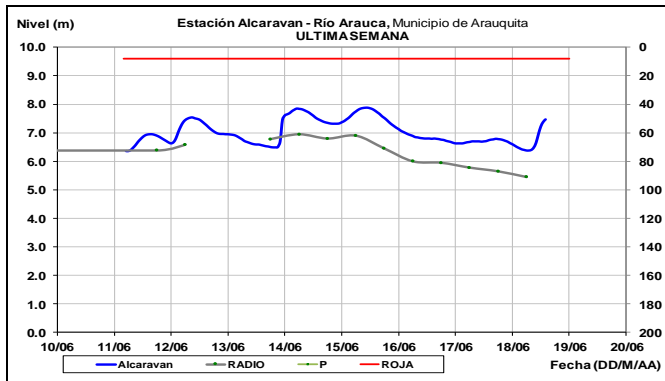
## ÁREA HIDROGRÁFICA ORINOCO

### CUENCA DEL RÍO ARAUCA

**ALERTA ROJA:** PROBABILIDAD INCREMENTOS SÚBITOS APORTANTES CUENCA DEL RÍO ARAUCA.

Se eleva el nivel de esta alerta, dado que se prevén incrementos súbitos en los niveles de los aportantes al río Arauca, con valores que varíen en el rango de altos. El IDEAM, recomienda especial atención a las comunidades ribereñas de las cuencas de los ríos Chitagá, Margua, Cobugón – Cobaría y Bojabá, estar alertas a los niveles de dichos ríos y sus afluentes. Igualmente, se recomienda esta alerta por niveles altos en el río Arauca a la altura de los municipios de Arauquita y Arauca.

Nota: Se ha observado un incremento súbito importante en los ríos Cobugón (Cubará - Boyacá), Chitagá, Margua (sur del departamento del Norte de Santander), en las últimas horas. Lo anterior, puede incrementar los niveles del río Arauca.



### CUENCA DEL RÍO CASANARE

**ALERTA NARANJA:** NIVELES ALTOS DE VARIAS CORRIENTES EN EL DEPARTAMENTO DE CASANARE.

Se mantiene este nivel de alerta, ya que los niveles del río Casanare se encuentran altos, al igual que sus afluentes. Esta alerta se extiende para la cuenca del río Ariporo.

Nota: Se recomienda especial atención en el río Tame y sus afluentes, ya que en las últimas horas se ha observado incrementos importantes en este río.

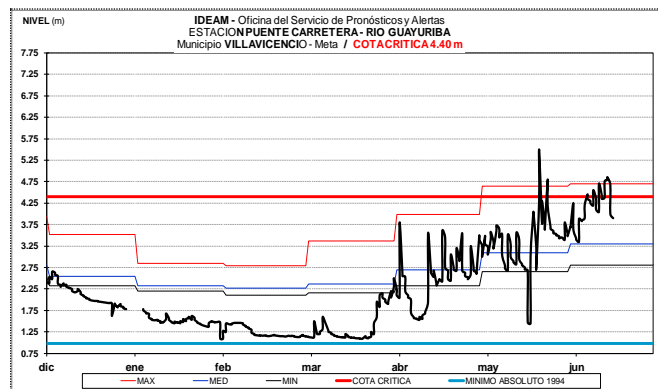
### CUENCA DEL RÍO META

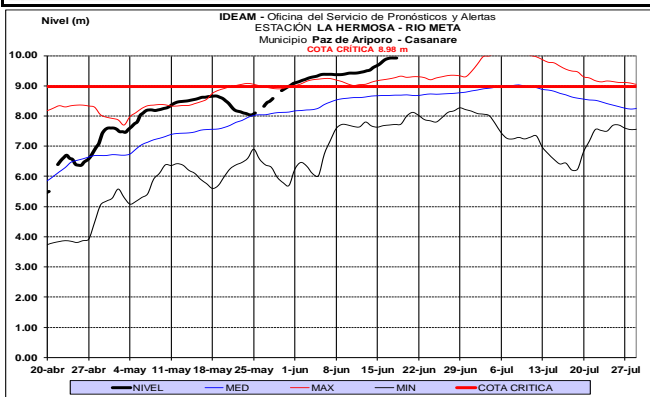
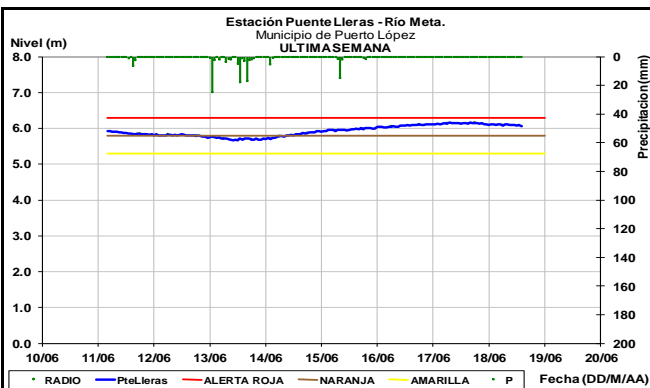
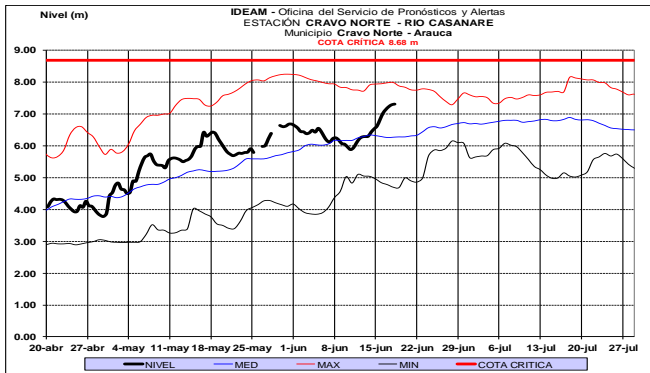
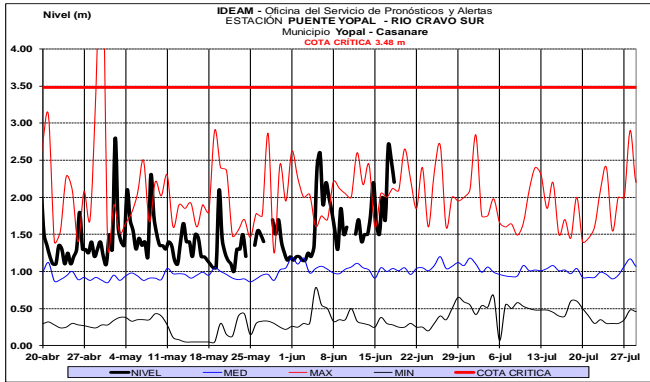
**ALERTA ROJA:** INCREMENTOS SÚBITOS APORTANTES CUENCA ALTA DEL RÍO META Y NIVELES ALTOS EN EL RÍO META.

Se mantiene la alerta especialmente para los ríos Guacavía, Guatiquía, Humadea, Guamal, Humea, Upía, Lengupá, Guayuriba y Manacacias, los cuales han registrado crecientes súbitas con valores muy altos y que en algunos casos superan las cotas de afectación, lo cual se está reflejando a la altura del municipio de Puerto López ubicado en la cuenca alta del río Meta. El IDEAM recomienda a la población ribereña, autoridades locales y regionales de Gestión del Riesgo estar atentos al aumento del caudal de estos ríos, ante posibles afectaciones por desbordamientos e inundaciones.

**ALERTA AMARILLA:** NIVELES ALTOS EN LOS RÍOS GUAVIO Y UPIÁ POR DESCARGAS DEL EMBALSE DEL GUAVIO.

Se emite esta alerta, ya que EMGESA informa que debido a la temporada invernal que se presenta en la zona de la cuenca del Embalse del Guavio, iniciaron descargas controladas de agua desde el día 18 de Junio, situación que se puede presentar hasta finales del mes de Julio. Se recomienda a las comunidades y especialmente a los habitantes de las zonas ribereñas de los ríos Guavio y Upía, localizados aguas abajo del embalse, estar atentos a los niveles de dichos ríos. Cabe anotar que las cuencas pertenecientes a estos ríos permanecen en alerta roja, por las precipitaciones antecedentes, manteniendo niveles altos.





**ALERTA ROJA: PROBABILIDAD DE CRECIENTES SÚBITAS EN APORTANTES DE LA CUENCA MEDIA DEL RÍO META.**

Se mantiene el nivel de esta alerta, ya que los niveles del río Meta se encuentran altos en su parte media. También, se prevé crecientes súbitas en los aportantes río Meta en la cuenca media y baja, ya que se han presentado fuertes lluvias que podrían ocasionar incremento en los caudales de los ríos

Cusiana, Guavio, Túa, Yucao, Tea, Caño Cumaral, Melúa, Cravo Sur, Tocaría, Nunchía, Pauto, entre otros directos a la cuenca alta del río Meta. Se destacan niveles altos en la cuenca del río Pauto, a la altura del municipio de Trinidad.

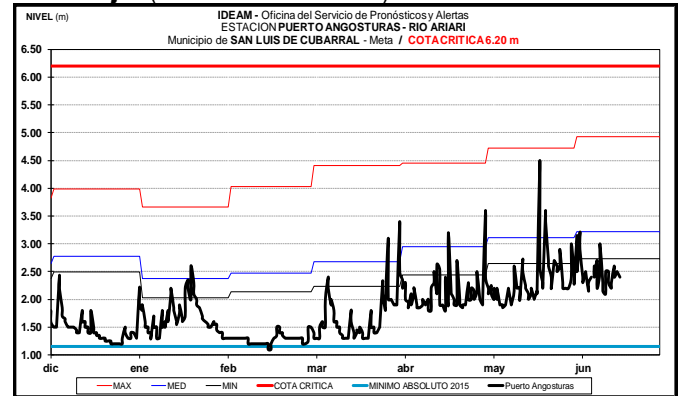
**Nota:** En las últimas horas, los niveles del río Cravo Sur han aumentado significativamente, a la altura de los municipios de Labranzagrande (Boyacá) y Yopal (Casanare). También, se observan incrementos importantes en el río Cusiana, a la altura del municipio de Aquitania (Boyacá).

**CUENCA DEL RÍO GUAVIARE**

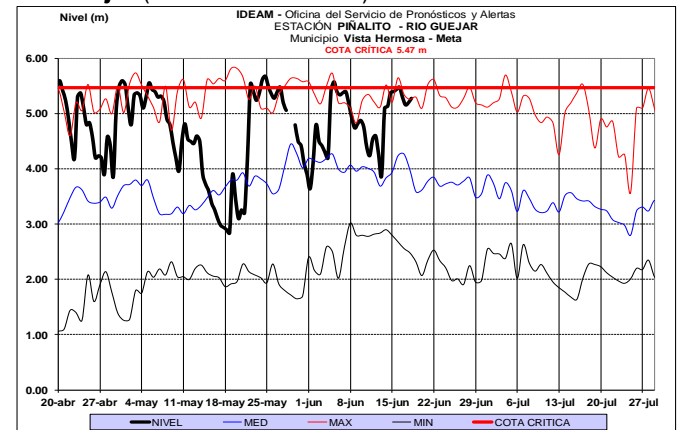
**ALERTA ROJA: NIVELES ALTOS EN LA CUENCA DEL RÍO GUAVIARE**

Se mantiene esta alerta, ya que el nivel del río Guaviare, a la altura del municipio de San José de Guaviare y Mapiripán, registra niveles altos. Se recomienda a los comités Locales y Regionales efectuar seguimiento al comportamiento de los niveles en el río Guaviare y sus afluentes en la zona del piedemonte. Los sectores más críticos en el departamento del Guaviare son zonas rurales y urbanas del municipio de El Retorno (por un brazo del río Guaviare) y San José del Guaviare.

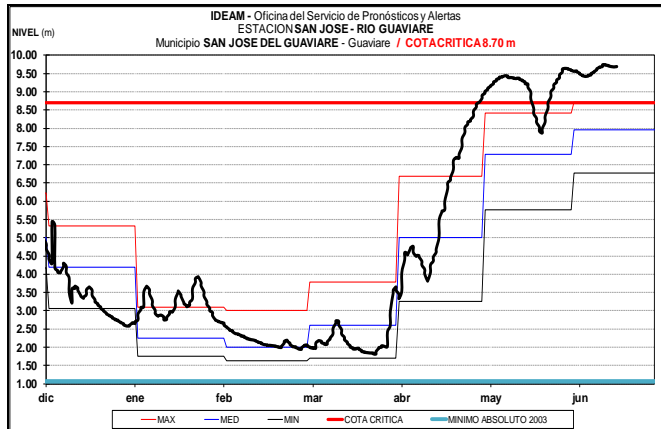
**Río Güejar (San Luis de Cubarral)**



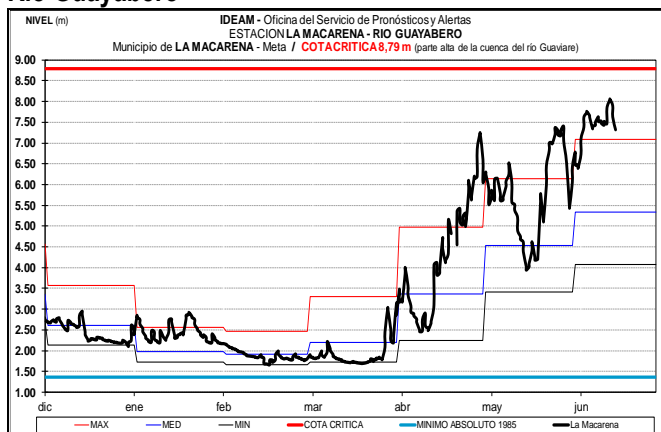
**Río Güejar (San Juan de Arama)**



## Río Guaviare



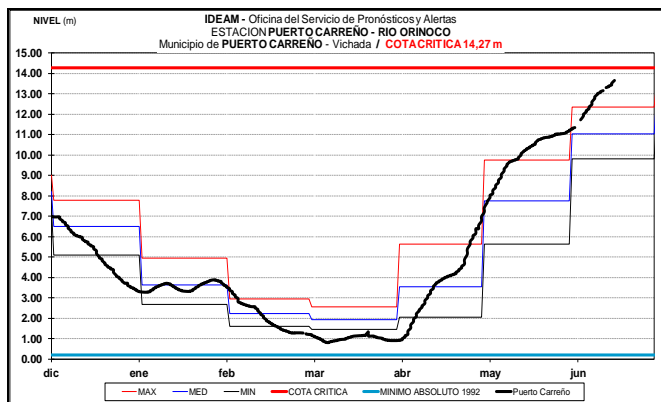
## Río Guayabero



## CUENCA DEL RÍO ORINOCO

### ALERTA NARANJA: NIVELES ALTOS EN EL RIO ORINOCO

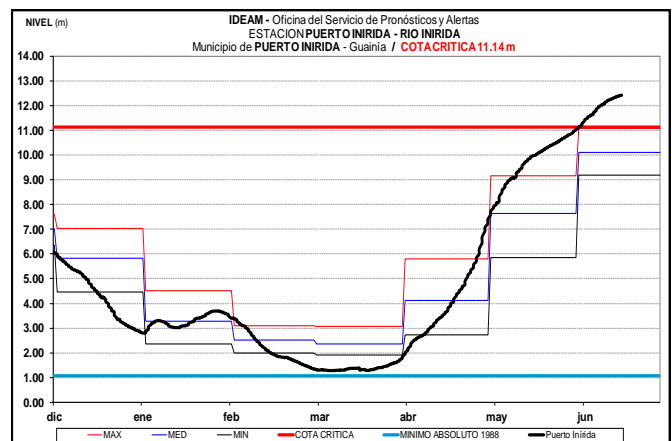
Se mantiene esta alerta dado que continúa el ascenso en los niveles del río Orinoco, a la altura del municipio de Puerto Carreño (Vichada). Con valores que se encuentra por encima de los niveles máximos para la época. Se espera persista la tendencia de ascenso durante el próximo mes. Se recomienda a las autoridades de Gestión del Riesgo y a la población ribereña estar atentos al comportamiento de los niveles del río.



## CUENCA DEL RIO INÍRIDA (CUENCA BAJA)

### ALERTA ROJA: NIVELES ALTOS EN LA CUENCA DEL RIO INÍRIDA.

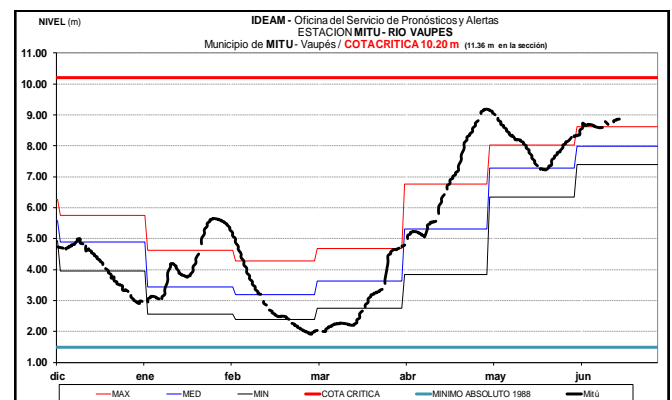
Se mantiene esta alerta, ya que el nivel del río Inírida a la altura de la estación Puerto Inírida, reporta niveles por encima de la cota desbordamiento. Adicionalmente se pronostica persistan las precipitaciones durante los próximos días la zona. Se recomienda a los comités Locales de Puerto Inírida y Regionales efectuar seguimiento al comportamiento de los niveles tanto del cauce principal en sectores de la cuenca alta-media como de los aportantes. Se resalta las inundaciones registradas en el corregimiento Cacahual por desbordamiento del río Atabapo, en la comunidad de Merey, dejando 30 familias afectadas.



## ÁREA HIDROGRÁFICA AMAZONAS

### CUENCA DEL RÍO VAUPÉS

Leves variaciones en el nivel del río Vaupés, a la altura del municipio de Mitú. Los valores aún son considerados de estados altos respecto a los históricos de la época.

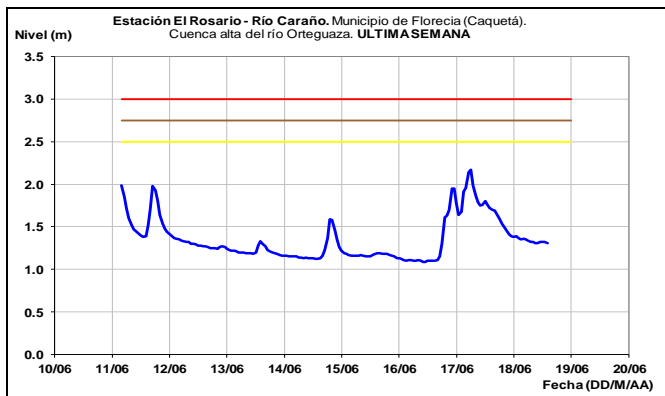


### RÍO CAQUETA

### ALERTA NARANJA: INCREMENTO SÚBITO EN EL NIVEL DEL RÍO GUAYAS Y ORTEGUAZA, (PIEDEMONTE CAQUETEÑO).

Se baja el nivel de esta alerta, ya que han disminuido las lluvias, a la altura del municipio de Florencia, aunque los registros de precipitación de las estaciones automáticas

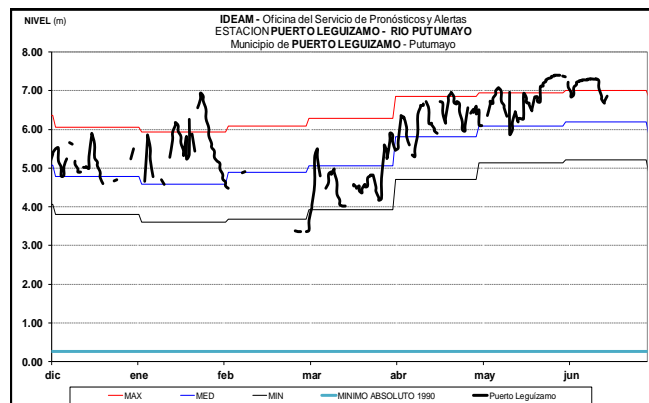
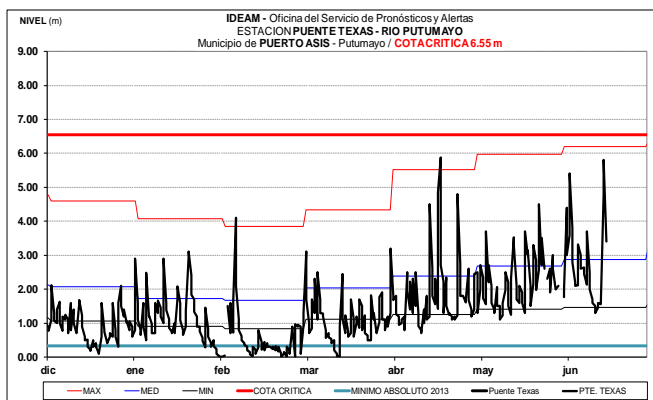
Orteguaza y el Hacha, muestran un acumulado de lluvia importante en los últimos días, por lo que se podrían presentar incrementos significativos de los ríos Caraño, Hacha y Pescado (afuentes del río Orteguaza), la quebrada La Perdiz y demás corrientes que descienden del piedemonte caqueteño, río Sunsiya y Rutuya. El IDEAM recomienda a las autoridades de Gestión del Riesgo Local y a la población en general permanezcan atentos al comportamiento de los niveles de estos ríos.



## CUENCA RÍO PUTUMAYO

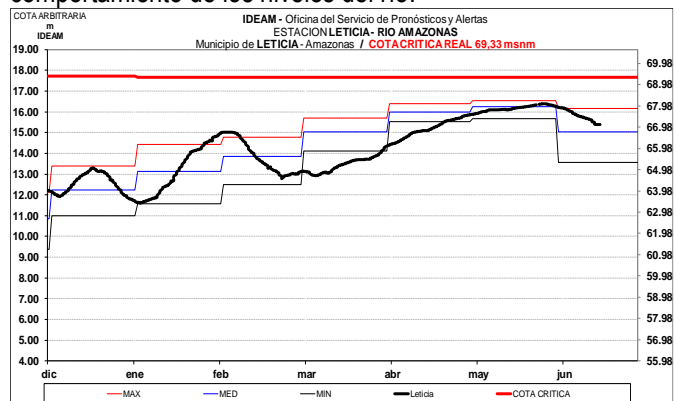
### ALERTA AMARILLA: NIVELES ALTOS EN LA CUENCA MEDIA Y BAJA DEL RÍO PUTUMAYO.

Se mantienen niveles altos en el río Putumayo en su parte media por efecto de los incrementos de nivel registrados en algunos de los afluentes. El IDEAM recomienda a las poblaciones ribereñas en especial a Puerto Leguizamo y al centro poblado Puerto Ospina, a sus autoridades locales y regionales de Gestión del Riesgo, estar atentos al aumento del caudal de estos ríos, ya que se han reportado desbordamientos e inundaciones.



## RÍO AMAZONAS

El nivel del río Amazonas, a la altura de Leticia registra tendencia de descenso de niveles, sin embargo, se encuentra por encima de los medios promedios de la época, El IDEAM recomienda a la población en general estar atentos al comportamiento de los niveles del río.



## ÁREA HIDROGRÁFICA PACÍFICO

### ALERTA ROJA: PROBABILIDAD DE CRECIENTES SÚBITAS EN LA CUENCA DEL RÍO SAN JUAN.

Se presentan incremento en los niveles del río San Juan y sus afluentes, debido a las lluvias observadas en el satélite, sobre el sur del departamento del Chocó. Por lo tanto, se debe estar atentos al comportamiento de los niveles de este río y sus afluentes, ya que se podría incrementar súbitamente los caudales de los ríos Tamaná, Condoto, Cajón, Sípi, Capoma, Calima, Munguidó, entre otros. El IDEAM recomienda a la población ribereña continuar atentos al comportamiento de los niveles de estos ríos y tomar las medidas preventivas necesarias ante los impactos que dichos incrementos puedan ocasionar.

**Nota:** Se reportan lluvias fuertes y persistentes, a la altura del municipio de Tadó, lo cual ha incrementado los niveles de los ríos Mungarrá y San Juan. Se recomienda estar atentos en municipios del bajo San Juan. Se observa incrementos súbitos en los ríos de la cuenca del río Tamaná y otros directos al San Juan, a la altura del municipio del Río Iro (Santa Rita).

**ALERTA NARANJA: PROBABILIDAD DE CRECIENTES SÚBITAS EN LOS RÍOS BAUDÓ Y DIRECTOS AL OCÉANO PACÍFICO**

Se mantiene esta alerta dadas las lluvias registradas en la zona, por lo que se prevé fluctuaciones en los niveles del río Baudó, así como los ríos que drenan directo al océano Pacífico, en especial en el río Jella y la quebrada Chocolotal en Bahía Solano.

**ALERTA AMARILLA: SE PREVÉ ASCENSO SIGNIFICATIVO EN LOS NIVELES DE LOS RÍOS DEL LITORAL DEL VALLE DEL CAUCA.**

En las últimas horas se ha observado en el satélite, lluvias de variada intensidad. Lo anterior, puede incrementar nuevamente los niveles de los ríos que drenan hacia el litoral pacífico en el departamento del Valle del Cauca, como los ríos Dagua, Anchicayá, Buenaventura, Bahía de Málaga, Naya, Yurumanguí, Cajambre, Mayorquín y Raposo. El IDEAM invita a la población ribereña y a las autoridades de gestión del riesgo a continuar atentos a cualquier incremento súbito de los caudales de estos ríos, dado que los suelos de la cuenca se mantienen aún saturados por las lluvias antecedentes, lo cual podría incrementar significativamente el nivel de estos cauces ante el paso de una lluvia fuerte.

**ALERTA AMARILLA: SE PREVÉ ASCENSO SIGNIFICATIVO EN LOS NIVELES DE LOS RÍOS DEL LITORAL DEL CAUCA.**

Se mantiene esta alerta, debido a la disipación de lluvias sobre las cuencas del litoral del Pacífico en el departamento de Cauca, sin embargo, dichas cuencas se encuentran saturadas por precipitación antecedente, lo que podría incrementar los niveles de los ríos y afluentes de las cuencas de los ríos San Juan del Micay Saija, Timbiquí, Guapi. Se recomienda continuar atentos al incremento de los caudales.

**CUENCA RÍO MIRA Y PATÍA**

Tendencia general de niveles estable, para los ríos Mira y Patía.

**ALERTA ROJA. PARA TOMAR ACCIÓN** Advierte a los sistemas de prevención y atención de desastres sobre la amenaza que puede ocasionar un fenómeno con efectos adversos sobre la población, el cual requiere la atención inmediata por parte de la población y de los cuerpos de atención y socorro. Se emite una alerta sólo cuando la identificación de un evento extraordinario indique la probabilidad de amenaza inminente y cuando la gravedad del fenómeno implique la movilización de personas y equipos, interrumpiendo el normal desarrollo de sus actividades cotidianas.

**ALERTA NARANJA PARA PREPARARSE** Indica la presencia de un fenómeno. No implica amenaza inmediata y como tanto es catalogado como un mensaje para informarse y prepararse. El aviso implica vigilancia continua ya que las condiciones son propicias para el desarrollo de un fenómeno, sin que se requiera permanecer alerta.

**ALERTA AMARILLA. PARA INFORMARSE** Es un mensaje oficial por el cual se difunde información. Por lo regular se refiere a eventos observados, registrados o reportados y puede contener algunos elementos de pronóstico a manera de orientación. Por sus características pretéritas y futuras difiere del aviso y de la alerta, y por lo general no está encaminado a alertar sino a informar.

**CONDICIONES NORMALES** La información que se suministra se encuentra dentro de los rangos normales.

Director General  
**OMAR FRANCO TORRES**

Jefe Oficina del Servicio de Pronósticos y Alertas  
**CHRISTIAN FELIPE EUSCÁTEGUI COLLAZOS**

Hidrólogo de turno:  
**ALEXANDER VILLAMIZAR HERNÁNDEZ**

Correo electrónico: [alertasideam@gmail.com](mailto:alertasideam@gmail.com)  
Calle 25 D No. 96 B-70, Bogotá D. C.  
Teléfono: PBX 3527160 - Ext. 1330 -1334 -1335 -1336