



# INFORME HIDROLÓGICO DIARIO N° 184

Bogotá D. C., martes 03 de julio de 2018  
Hora de actualización 11:50 p.m.

Observación: el presente informe puede ser corregido y/o actualizado en el futuro. No representa una certificación oficial del IDEAM  
**ALERTA ROJA. PARA TOMAR ACCIÓN**      **ALERTA NARANJA. PARA PREPARARSE**      **ALERTA AMARILLA. PARA INFORMARSE**

De acuerdo con la información registrada en las estaciones automáticas en tiempo real y los reportes telefónicos para los ríos en los cuales se cuenta con infraestructura de observación, se describe el estado de los niveles de los ríos en las principales cuencas del territorio nacional. Es importante resaltar que los datos de los niveles de los ríos, registrados diariamente por el IDEAM, corresponden al nivel del agua del río registrado en los limnímetros (miras ubicadas en una de las márgenes del río).

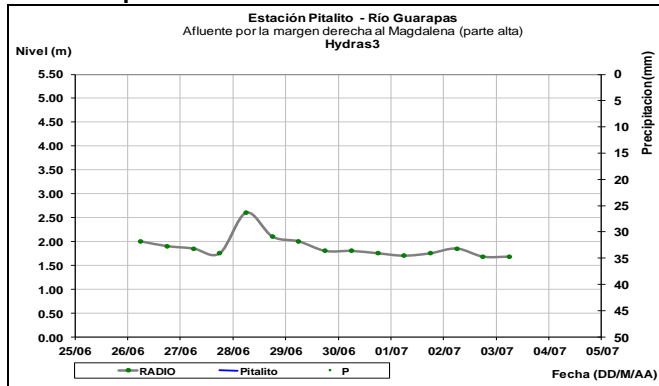
## ÁREA HIDROGRÁFICA MAGDALENA - CAUCA

### CUENCA DEL RÍO MAGDALENA

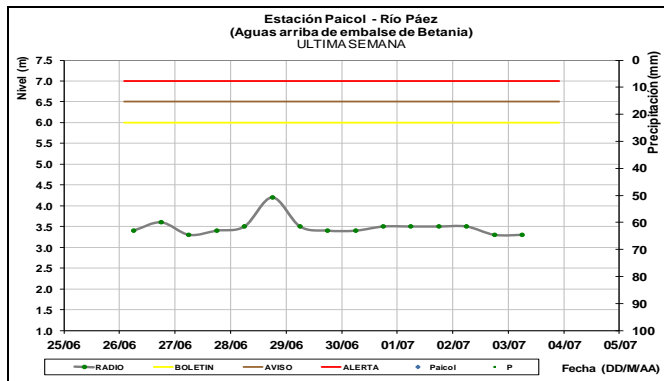
#### CUENCA ALTA.

No se prevén oscilaciones de carácter significativo en aportantes al Magdalena de la cuenca alta, como los ríos Yaguará, Guarapas y Paéz, por lo cual se pronostican continúen los niveles estables.

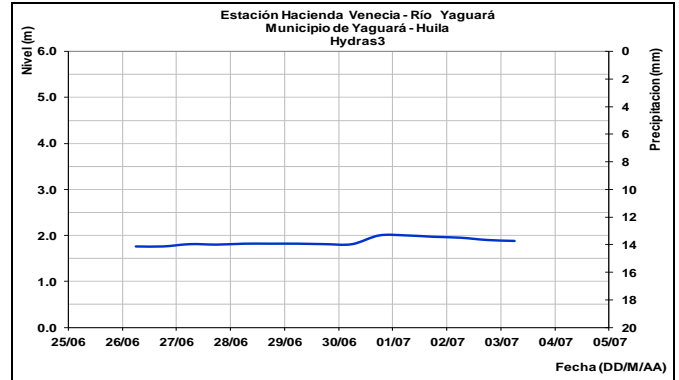
#### Río Guarapas



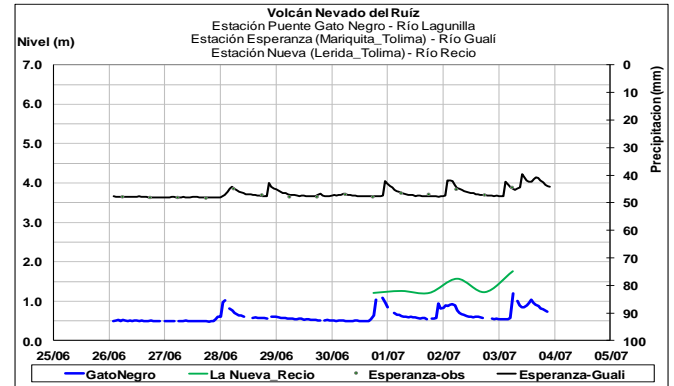
#### Río Paéz



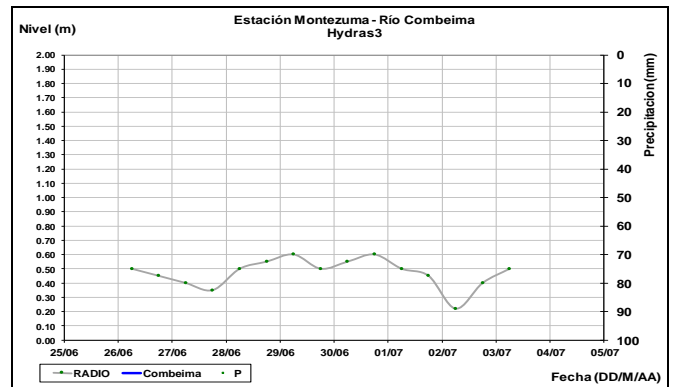
#### Río Yaguará



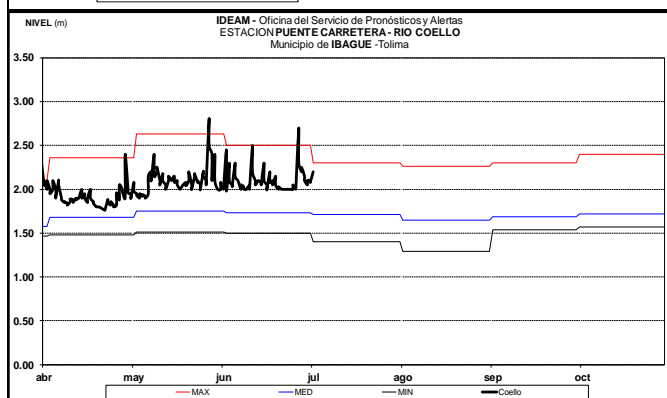
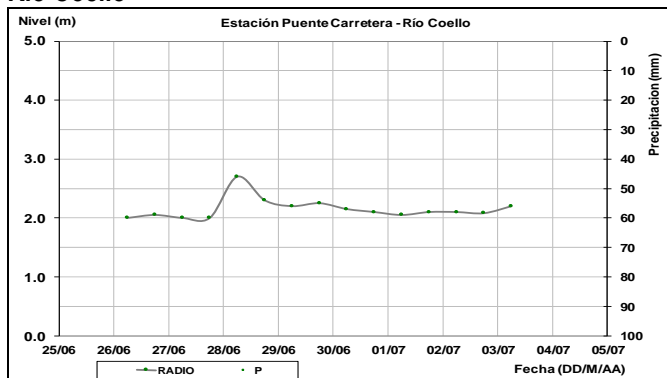
No se descartan ligeras fluctuaciones en los niveles de los ríos aportantes al Magdalena ubicados en el departamento del Tolima como el Lagunilla, Gualí, Recio, Opía, Combeima, Coello, Luisa, Cucuana, Chili, entre otros.



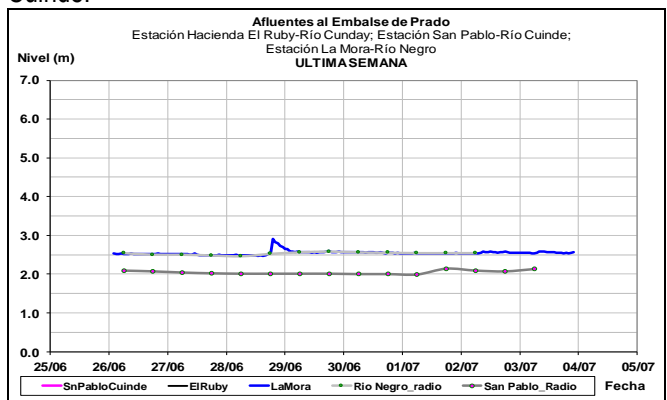
#### Río Combeima



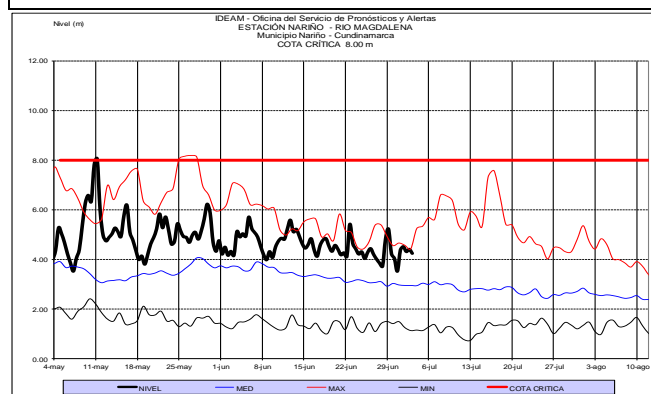
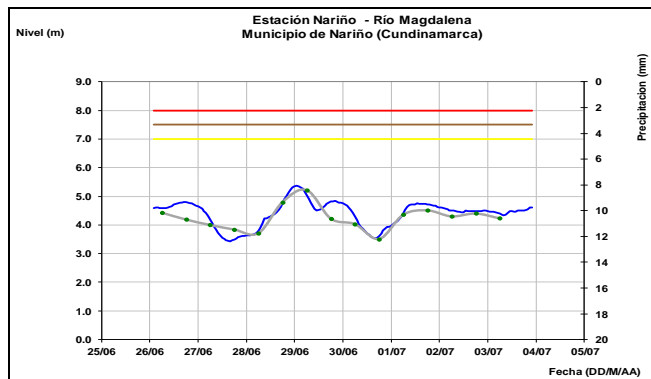
## Río Coello



Continúan las condiciones estables en los niveles de los afluentes al embalse El Prado como los ríos Negro, Cunday y Cuinde.

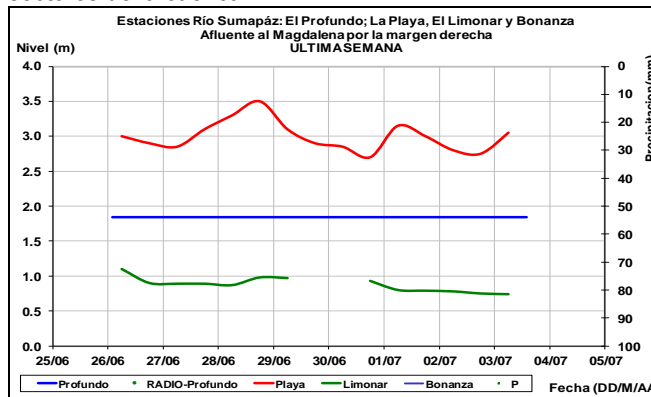


Ligero ascenso durante las últimas horas en el nivel del Magdalena a la altura de los municipios de Girardot y Nariño. Los valores actuales se encuentran superiores a los promedios históricos de la época.



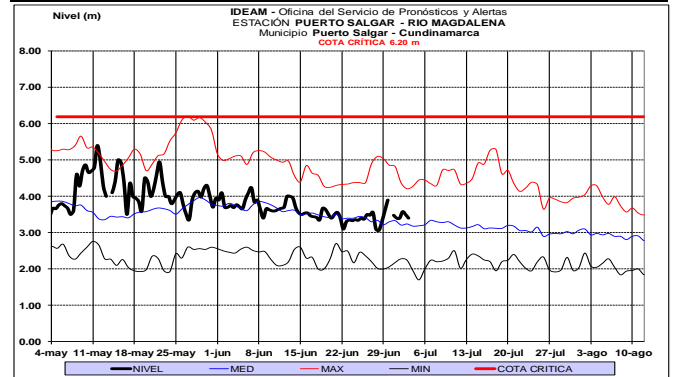
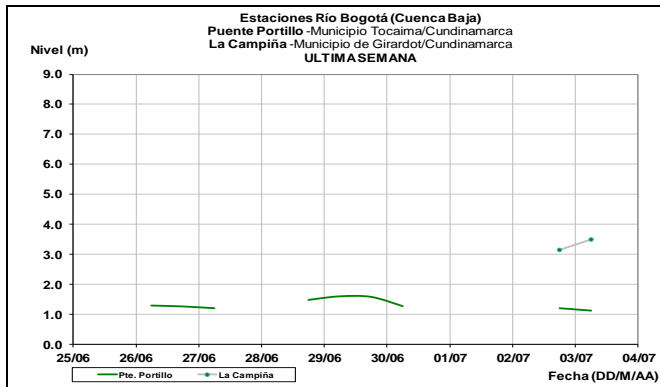
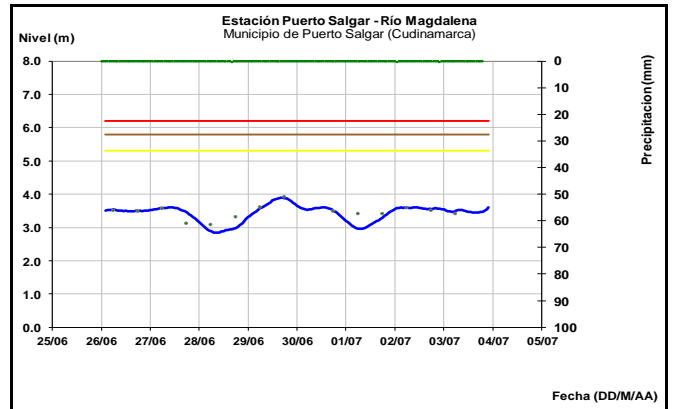
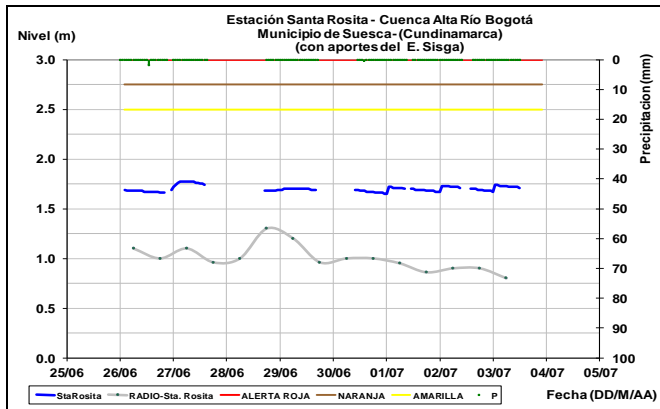
## CUENCA RÍO SUMAPAZ

No se descartan que las oscilaciones sigan durante los próximos días en el nivel del río Sumapaz, aportante al Magdalena del departamento de Cundinamarca monitoreado en las estaciones La Playa y El Limonar dado que los modelos de pronóstico del estado del tiempo no descartan lluvias sobre sectores de la cuenca.



## CUENCA RÍO BOGOTÁ

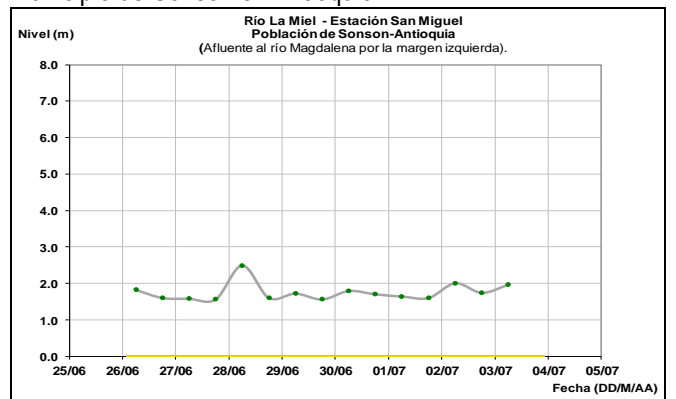
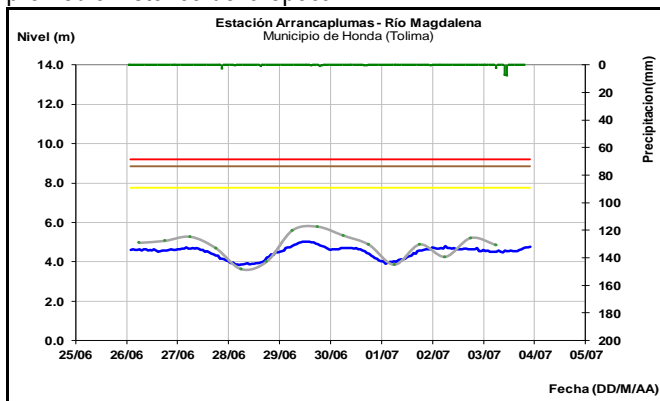
Nivel estable para el río Bogotá el cual es monitoreado en su parte alta en jurisdicción del municipio de Suesca (Cundinamarca) estación Santa Rosita y en su parte baja en los municipios de Tocaima y Girardot.



Se esperan persistan las oscilaciones de carácter leve en el cauce principal del Magdalena a la altura del municipio de Honda, donde los valores se encuentran por encima del promedio histórico de la época.

### CUENCA RÍO LA MIEL

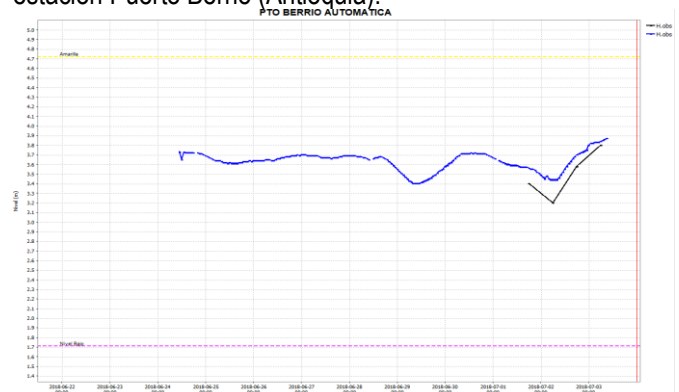
Se espera persistan las oscilaciones durante los próximos días en el nivel del río La Miel, el cual es monitoreado en el municipio de Sonsón en Antioquía.



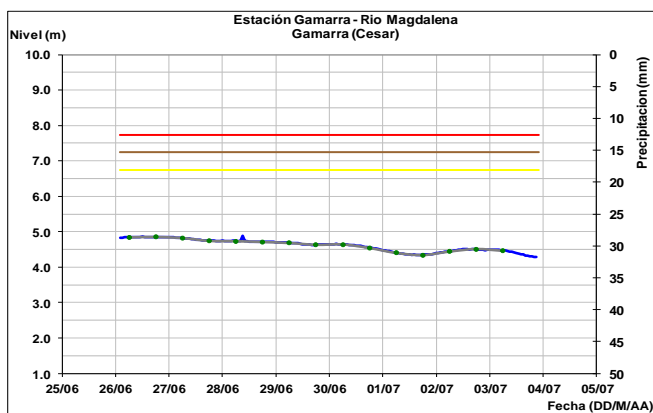
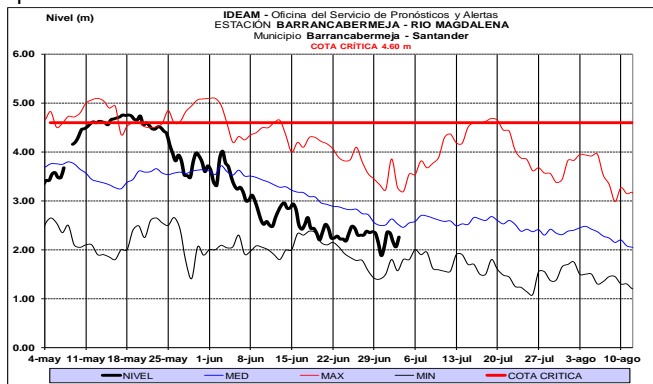
### CUENCA MEDIA

Se prevé descenso ligero para las próximas horas en el río Magdalena a la altura del municipio de Puerto Salgar. Los valores se encuentran alrededor de los promedios históricos de la época.

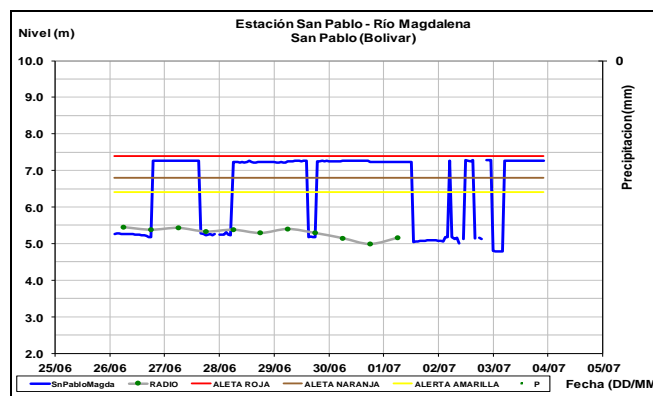
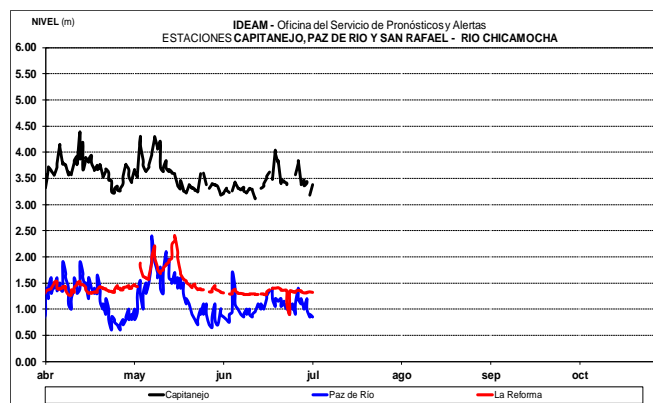
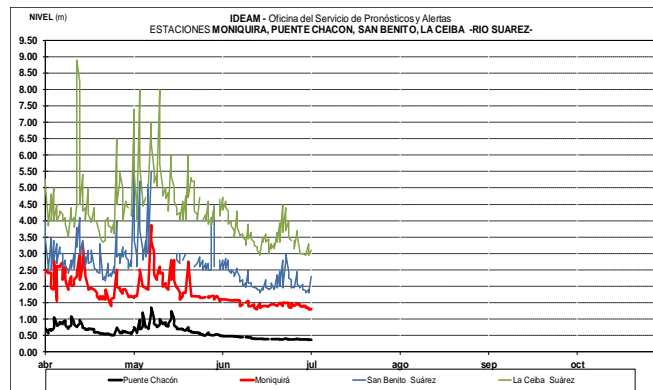
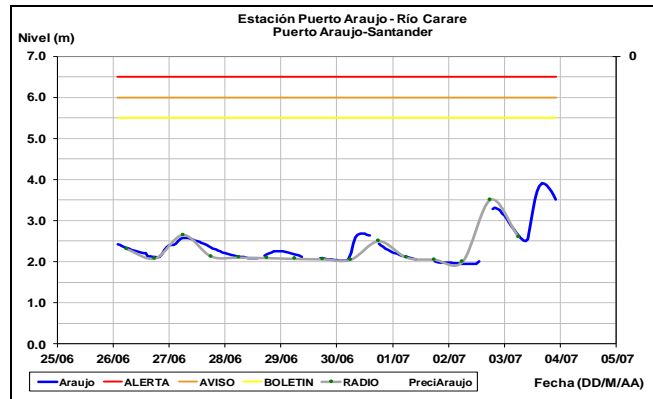
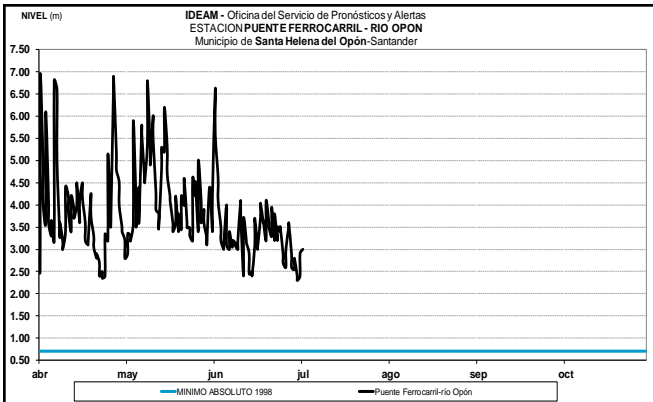
Continúa el ascenso en el río Magdalena a la altura de la estación Puerto Berrio (Antioquía).



Los niveles del río Magdalena, en el tramo comprendido entre Barrancabermeja (Santander) hasta San Pablo (Bolívar), presenta tendencia de descenso lento, con valores ligeramente por debajo de los promedios históricos de la época.



Dado que durante los últimos días han disminuido las intensidades de las lluvias sobre sectores del departamento de Santander, los niveles de los aportantes al Magdalena de este sector como son los ríos Opón, Carare, Suárez y Chicamocha han tendido al descenso.



### CUENCA BAJA

**ALERTA AMARILLA: NIVELES ALTOS EN LA PARTE BAJA DEL RÍO MAGDALENA**

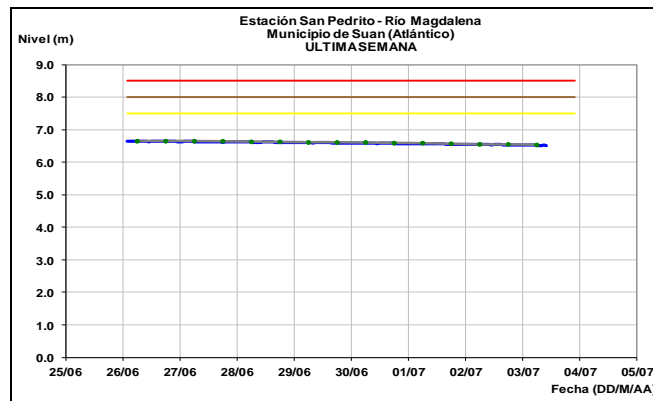
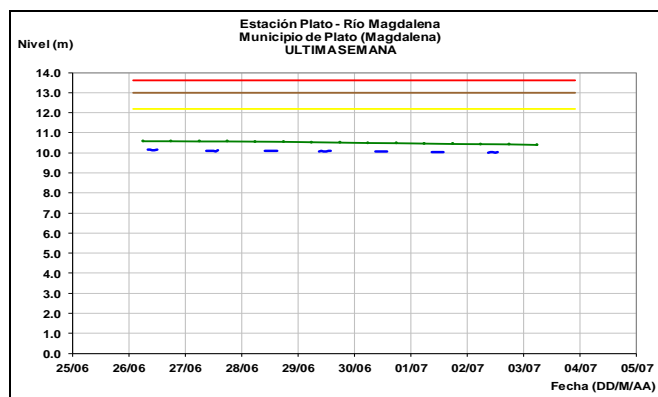
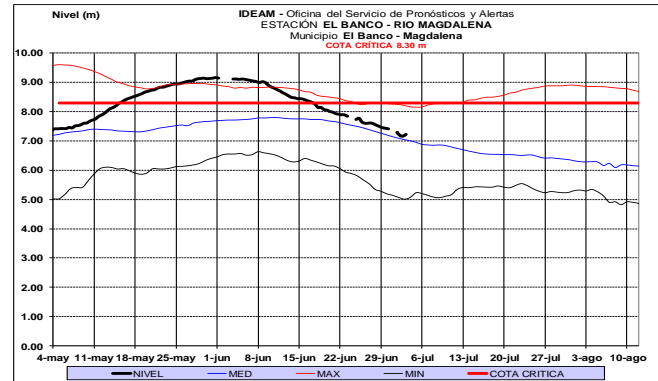
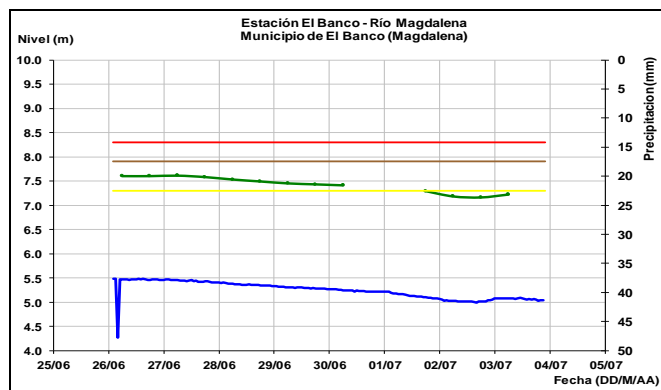
Se mantienen altos los niveles en gran parte de la cuenca baja del río Magdalena, así como en los principales afluentes de

esta zona. Continúa la recomendación especial para los siguientes sectores, descritos por departamento:

**Atlántico:** municipio de Palmar de Varela por niveles altos de las ciénagas de La Luisa y La Chepa, que circundan este municipio. Igualmente, en los municipios de Bohórquez, Campo de La Cruz, Santa Lucía, Suán, Santo Tomás, Manatí y Puerto Colombia.

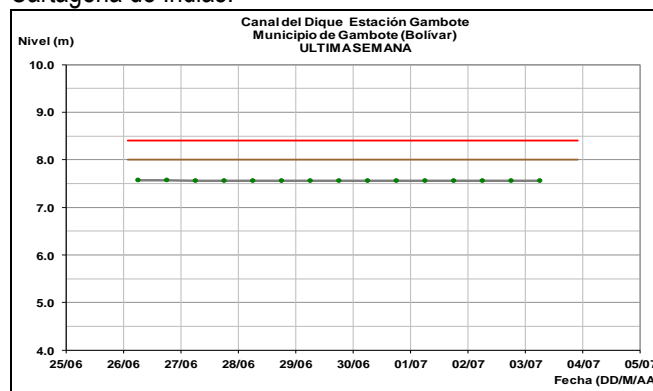
**Bolívar:** municipios de San Felipe y El Salto, ubicados en la margen derecha del brazo de Mompós; así como en Magangué, Cantagallo y Hatillo de Loba (corregimientos de San Miguel y Juana Sánchez en la margen derecha de Brazo de Loba).

**Magdalena:** municipios de Belén en la Ciénaga de Zapatos y El Banco, destacando niveles altos en este último.



**ALERTA NARANJA: NIVELES ALTOS EN EL CANAL DEL DIQUE**

Se mantiene este nivel de alerta dado que el nivel del Magdalena en el canal del Dique persiste en estados altos a la altura del municipio de San Cristóbal, Arjona, Mahates y Cartagena de Indias.



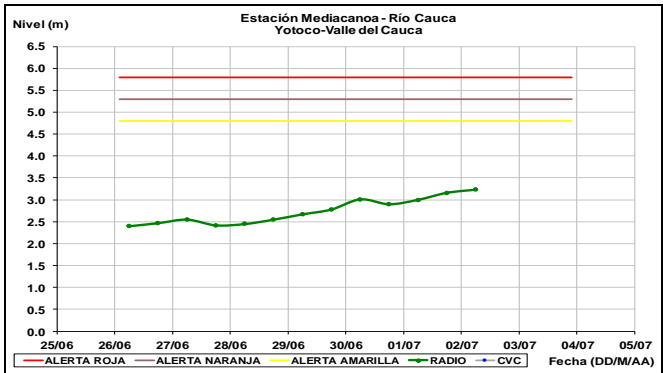
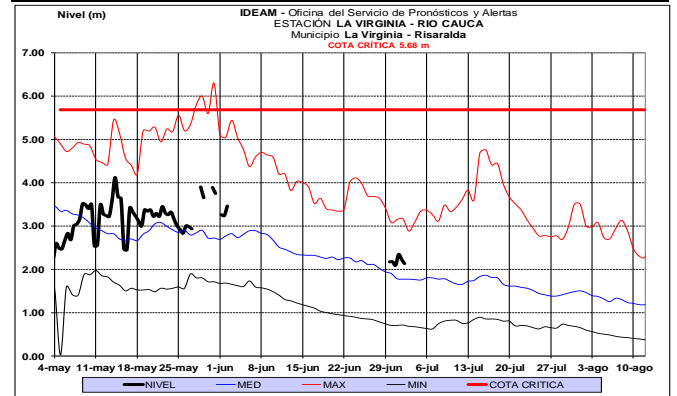
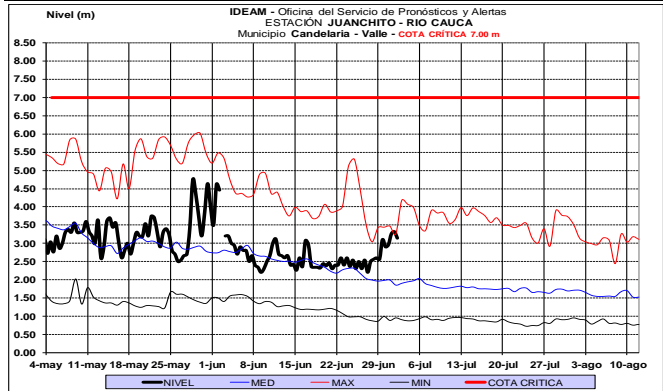
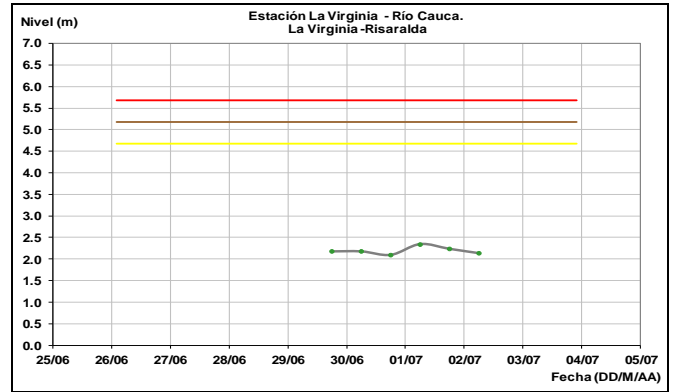
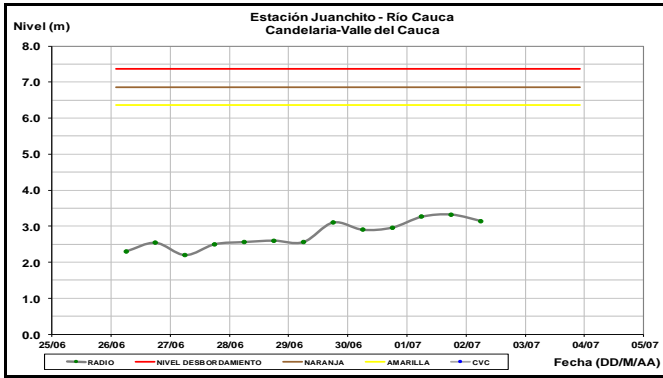
**RÍO CAUCA**

**CUENCA ALTA Y MEDIA**

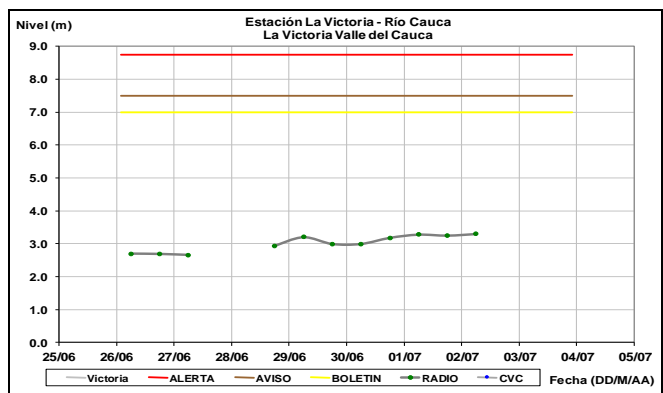
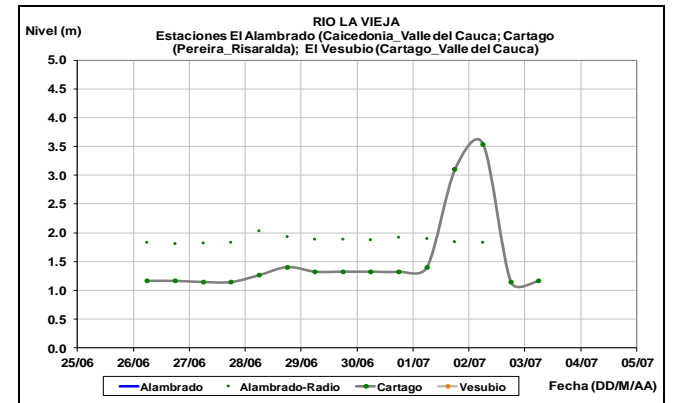
**ALERTA AMARILLA: PROBABILIDAD DE CRECIENTES SÚBITAS PARA ALGUNOS RÍOS QUE DRENAN AL RÍO CAUCA EN LOS DEPARTAMENTOS DEL VALLE DEL CAUCA Y CAUCA.**

Especial atención en los ríos Desbaratado, Lili, Meléndez, Cañaveralejo, Guachal (Bolo, Fraile y Párraga), Cerrito, Guabas, Sabaletas, Sonso, Guadalajara, San Pedro, Tuluá, Morales, Bugalagrande, Frío, Las Cañas, Los Micos, Obando, Pescador, Chanco, Catarina, Cañaveral, Arroyohondo, Yumbo, Mulato, Vijos, Yotoco, Mediacanoa, Paila, Piedras, entre otros (ubicados en el Valle del Cauca). Esta alerta se extiende para las cuencas de los ríos Palo, Ovejas, Piendamó, Salado, Palace, Alto río Cauca, Quinamayo y otros directos al Cauca (localizados en el Cauca). **El cauce principal del Cauca reporta condición actual de ascenso en inmediaciones del municipio de Cali.**

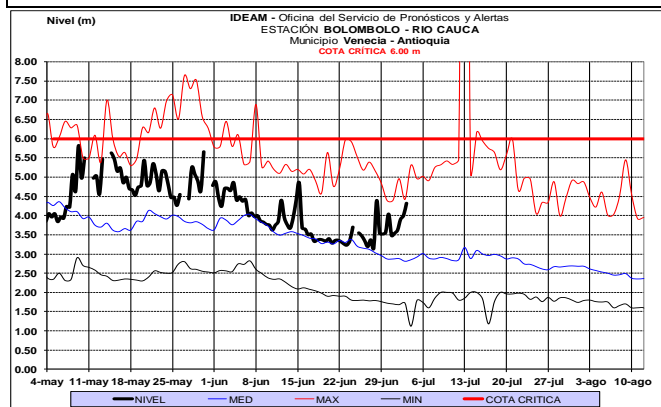
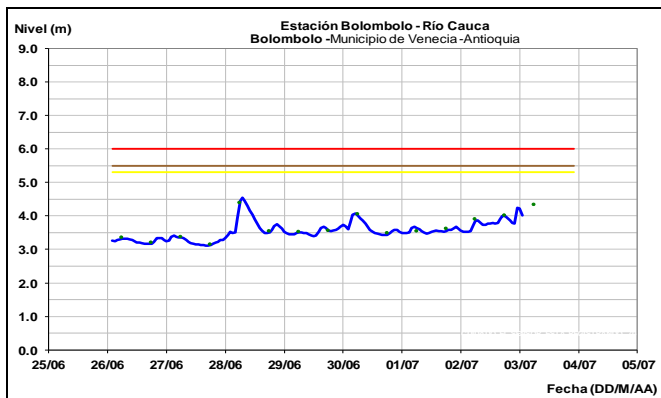
El cauce principal del Cauca presenta comportamiento de ascenso con valores superiores a los promedios históricos de la época, de acuerdo con los registros en las estaciones Juanchito, Mediacanoa, La Victoria y La Virginia.



No se descartan nuevas oscilaciones en los aportantes al Cauca en sectores del eje cafetero como los ríos La Vieja y Otón dado que durante los últimos días se han registrado lluvias sobre estos sectores.



Se espera se mantenga el comportamiento de ascenso del cauce principal del río Cauca a su entrada al departamento de Antioquía. Los valores actuales se encuentran por encima de los promedios históricos de la época.



**ALERTA NARANJA: PROBABILIDAD DE CRECIENTES SÚBITAS EN LOS RÍOS DE MONTAÑA Y DIFERENTES CORRIENTES DEL NORTE DEL DEPARTAMENTO DE ANTIOQUIA (APORTANTES AL RÍO CAUCA Y AL RÍO MAGDALENA).**

Se mantiene esta alerta, ya que es probable continúen las lluvias de variada intensidad en el departamento de Antioquia, las cuales pueden generar incrementos súbitos en ríos como el Bagre, Taraza, Nechí, Cimitarra, San Bartolo, Nare, Arma, San Juan, entre otros. El IDEAM recomienda a la población en general y a las autoridades de Gestión del Riesgo local y regional, mantener atento seguimiento al comportamiento de los niveles de estos ríos.

Se destacan las lluvias intensas en los municipios de Alejandría, San Roque, Santo Domingo, Carmen de Viboral y San Francisco en Antioquia las cuales se prevén generen incrementos en aportantes al río Nare de estos sectores.

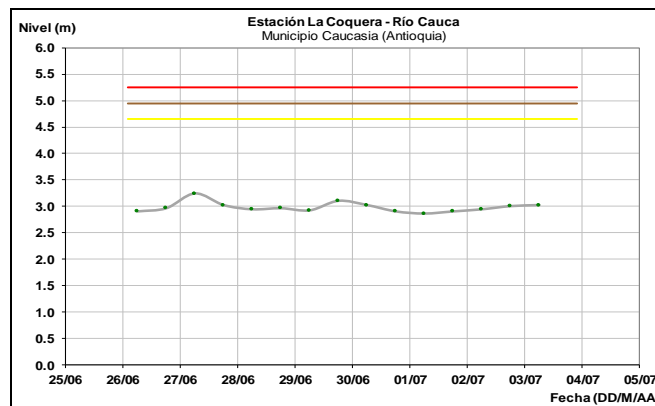
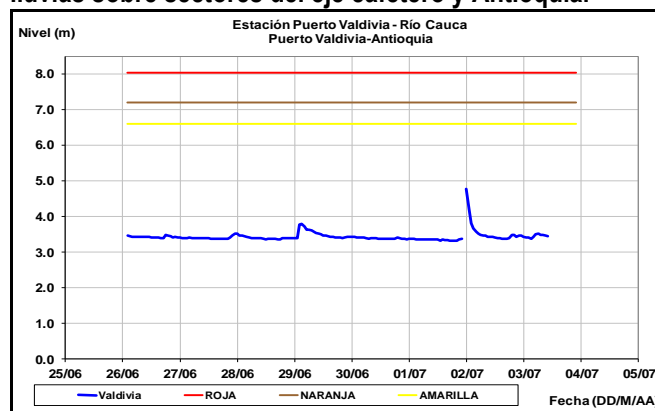
Otras lluvias importantes sobre aportantes al Cauca en Antioquia se reportaron en Jericó y Fredonia.

**CUENCA BAJA**

**ALERTA AMARILLA: NIVELES ALTOS CUENCA MEDIA-BAJA DEL RÍO CAUCA Y PROBABILIDAD DE DESCARGA PROVENIENTE DE LA CENTRAL HIDROELÉCTRICA DE ITUANGO.**

Se mantiene el nivel de esta alerta debido a la contingencia en la Hidroeléctrica de Ituango en donde no se descartan posibles descargas con caudales importantes desde la misma, los cuales podrían afectar varios de los municipios y corregimientos desde Valdivia hasta Caucasia (Antioquia). También se presentarían afectaciones en la zona de

confluencia del río Cauca en la depresión momposina sucreña (al desembocar en el río Magdalena) con posible afectación de los municipios de San Benito Abad, Guaranda, Caimito (Sucre), Achí y Pinillos (Bolívar). Por lo anterior, se solicita a los comités locales de Gestión del Riesgo y a la comunidad en general tomar las medidas necesarias ante los impactos que el incremento en los niveles del río Cauca puedan estar ocasionando como resultado de la situación que se presenta en la represa Hidroituango. Se destacan subcuencas aportantes al río Cauca, aguas abajo: los ríos Nechí, Man y San Juan, entre otros. **Actualmente el nivel del río Cauca presentan comportamiento de ascenso desde su entrada al departamento de Antioquia dado que han persistido las lluvias sobre sectores del eje cafetero y Antioquia.**

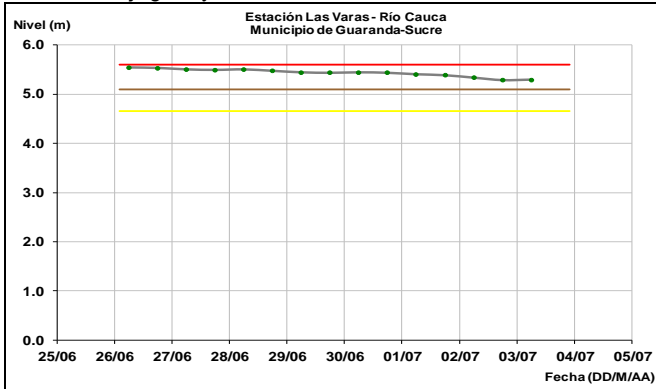


**ALERTA ROJA: NIVELES ALTOS EN EL RÍO CAUCA ZONA DE LA MOJANA SUCREÑA**

Se mantiene la alerta por niveles altos en el río Cauca, con valores cercanos a la cota de afectación en algunos sectores del trayecto comprendido entre Caucasia (Antioquia) hasta Guaranda (Sucre); igualmente en algunas zonas de los municipios de Achí y Pinillos (Bolívar). Se recomienda especial atención a los puntos más bajos de los corregimientos de Margento (municipio de Caucasia, Antioquia) y Colorado (municipio de Nechí, Antioquia), lo mismo que en inmediaciones de La Mojana sucreña. Ante el incremento de los niveles del río Cauca, se recomienda especial atención en zonas bajas y de planicie en Nechí (Antioquia), Ayapel (Córdoba), San Jacinto del Cauca y Achí (Bolívar) y también



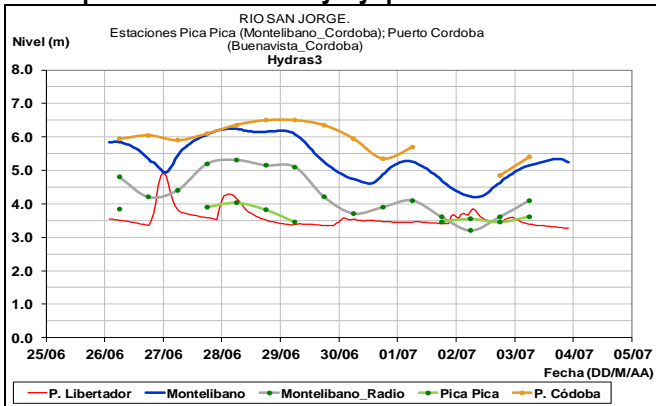
en los municipios sucreños de San Benito Abad, Caimito, San Marcos, Majagual y Guaranda.



## CUENCA RÍO SAN JORGE

### ALERTA ROJA: NIVELES ALTOS RÍO SAN JORGE

Se mantiene la alerta debido a las fuertes lluvias registradas en la zona, asociadas a la entrada de una onda tropical en que afectará principalmente la región Caribe. Además, sus niveles se encuentran nuevamente en acenso a la altura del municipio de Montelíbano. El IDEAM hace un llamado de atención especial para que los organismos de gestión y riesgo y población ribereña en general tomen las medidas necesarias ante las posibles afectaciones que se puedan estar dando no solo en el municipio de Montelíbano sino también en Puerto Libertador, La Apartada y Ayapel, en el departamento de Córdoba. También se recomienda estar atentos en la cuenca baja del río San Jorge (departamento de Sucre). **Continúan niveles altos en el río San Jorge, a la altura de los municipios de Montelíbano y Ayapel.**



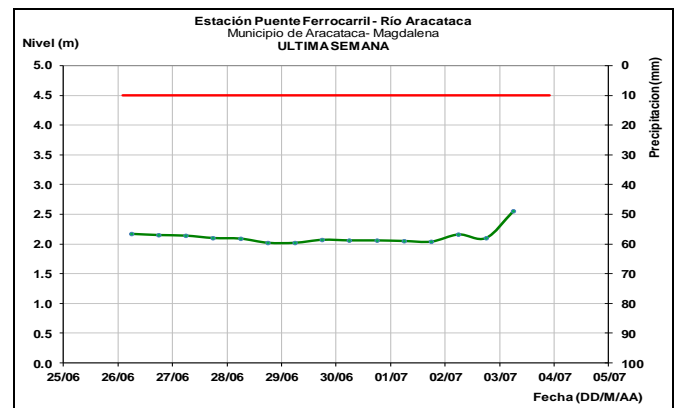
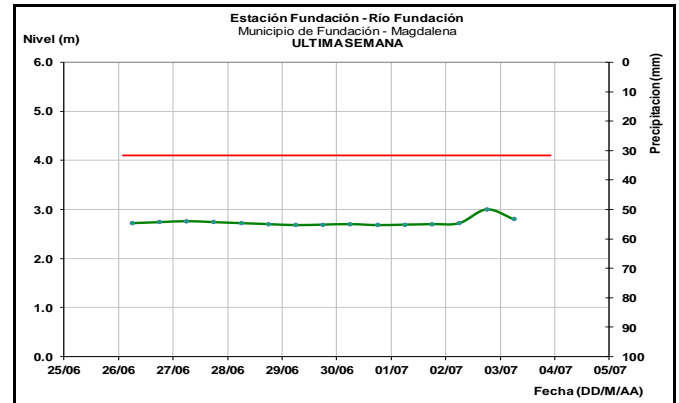
## ÁREA HIDROGRÁFICA CARIBE

### SIERRA NEVADA DE SANTA MARTA

#### ALERTA AMARILLA: CRECIENTES SÚBITAS

Se mantiene esta alerta dado que se prevé incremento en los niveles de los ríos que descienden de la Sierra Nevada de Santa Marta, en especial los ríos Fundación, Aracataca, Guachaca, Piedras, Palomino, Minca, Manzanares, Don Diego y Ancho, producto de las lluvias de variada intensidad e incluso con presencia de tormentas eléctricas que se han presentado

en inmediaciones de la Sierra. Igualmente, se pronostica persistan las lluvias durante los próximos días en la región. Se recomienda a la población en general estar atentos ante posibles ascensos significativos en los niveles de estos ríos.



### ALERTA NARANJA: PROBABILIDAD DE INCREMENTOS SÚBITOS EN QUEBRADAS Y ARROYOS DEPARTAMENTOS DE ATLÁNTICO Y BOLÍVAR.

Se mantiene esta alerta para las cuencas de los arroyos directos al Caribe, Ciénaga de Mallorquín y directos al bajo Magdalena entre Calamar y desembocadura al mar Caribe, dado que para los próximos días se pronostica persistan las lluvias de variada intensidad estos sectores. El IDEAM recomienda a los comités de Gestión del Riesgo tanto locales como regionales, así como a la comunidad en general asentada en las márgenes de estos ríos, estar atentos ante posibles incrementos súbitos en algunos de estos ríos por lluvias localizadas. Se recomienda estar muy atentos a los arroyos de la ciudad de Barranquilla.

## CUENCA DEL RÍO CESAR

### ALERTA AMARILLA: PROBABILIDAD DE CRECIENTES SÚBITAS EN LA CUENCA DEL RÍO CESAR

Se mantiene este nivel de alerta dado que no se descartan nuevas lluvias durante los próximos días sobre la cuenca del río Cesar, la cual ha presentado oscilaciones en los niveles tanto para el cauce principal como para sus aportantes los ríos Ariguani y Guatapurí, con valores en la franja de medios a altos. El IDEAM recomienda a los pobladores ribereños de



municipios como Agustín Codazzi y El Paso, entre otros continuar atentos al incremento del caudal de estos cauces.

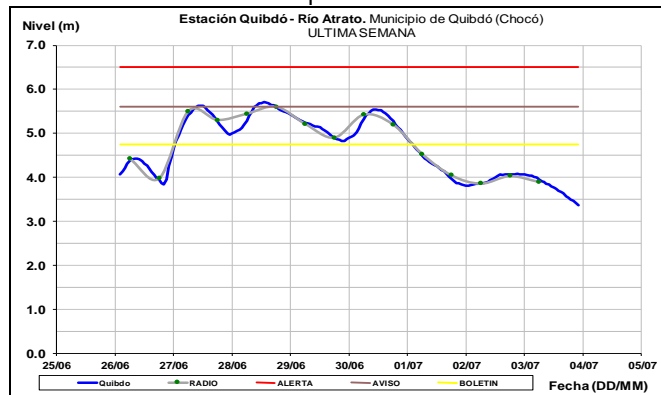
### CUENCA DEL RÍO RANCHERÍA

Niveles estables para los ríos que drenan hacia el departamento de La Guajira desde la Sierra Nevada de Santa Marta.

### CUENCA DEL RÍO ATRATO

**ALERTA NARANJA:** PROBABILIDAD DE CRECIENTES SÚBITAS EN LOS APORTANTES Y CAUCE PRINCIPAL DE DEL RÍO ATRATO.

Se disminuye esta alerta dado que los valores del río Atrato a la altura de Quibdó - Chocó muestran un descenso significativo que se espera se refleje en las cuencas media y baja que apoyado con las condiciones de tiempo seco ayude a disminuir los niveles en los diferentes puntos de monitoreo, sin embargo, se encuentran los niveles aún con cotas altas sobre diferentes sectores de la cuenca. Se destacan los valores altos en los niveles de ríos como Sucio y Penderisco (cuenca del río Murri) a la altura de los municipios de Dabeiba y Urrao (Antioquia). Igualmente, en los ríos Bebaramá, Murri, Murindó, Bojayá, Napipí, Opogadó, Salaquí y otros directos en la cuenca del bajo Atrato. El IDEAM recomienda a la población ribereña y a las autoridades locales prestar especial atención al incremento de los niveles de los ríos de la cuenca media y baja del río Atrato. Nota: Se destaca que el río Buey presentó un desbordamiento en días pasados.



### RÍOS AFLUENTES AL GOLFO DE URABÁ

**ALERTA NARANJA:** PROBABILIDAD DE CRECIENTES SÚBITAS EN LOS RÍOS DEL URABÁ ANTIOQUEÑO.

Se mantiene este nivel de alerta dado que no se descartan nuevas lluvias sobre sectores del Golfo en municipios como Chigorodó, Carepa y Turbo las cuales pueden generar nuevos incrementos con valores altos en ríos como el León (estación hidrológica Barranquillita) y Mulato (estación hidrológica Pueblo Bello), San Juan y sus afluentes, entre otros.

### CUENCA DEL RÍO SINÚ

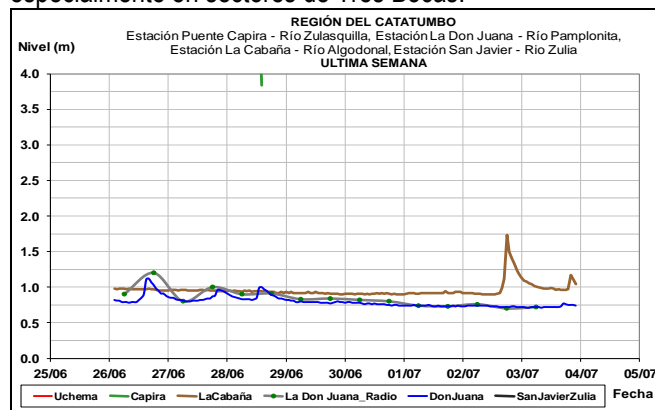
**ALERTA NARANJA:** NIVELES ALTOS EN LA CUENCA DEL RÍO SINÚ.

Se mantiene la alerta ya que los niveles del río Sinú presentan tendencia al ascenso, particularmente en la cuenca baja. Se resaltan las precipitaciones antecedentes en varias partes del departamento de Córdoba, especialmente en estribaciones del Parque Nacional Natural del Nudo de Paramillo, por lo cual se recomienda estar atentos a los pobladores de zonas ribereñas de los municipios Tierralta, Valencia, Morales, Montería, Ceteré, San Pelayo, Carrillo y Loricá, ya que las cuencas podrían estar saturadas.

### CUENCA DEL CATATUMBO

**ALERTA AMARILLA:** PROBABILIDAD DE INCREMENTO EN LOS NIVELES DE LOS RÍOS DE LA VERTIENTE DEL CATATUMBO

Durante los últimos días se han presentado lluvias sobre sectores de la vertiente del Catatumbo que han generado incrementos en ríos especialmente los ubicados en sectores norte del departamento Norte de Santander como el Catatumbo, Tarra y Sardinata. Dado que se es prevén lluvias para hoy sobre estos sectores, se mantiene este nivel de alerta ante la probabilidad de nuevos incrementos con valores oscilando dentro de la franja de medios a altos. El IDEAM mantiene la recomendación a la población en general seguir muy atentos al comportamiento de los niveles de estos ríos, especialmente en sectores de Tres Bocas.



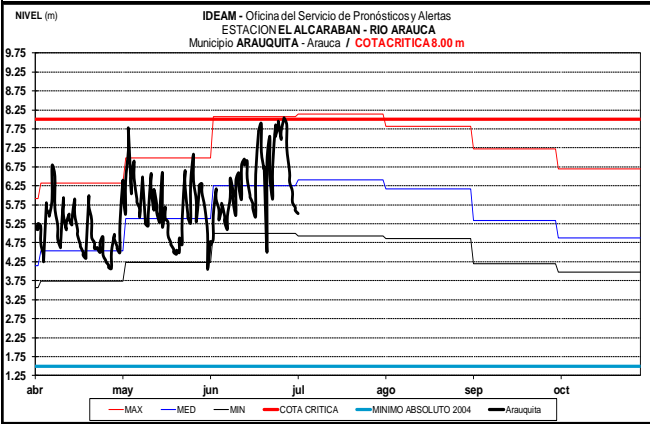
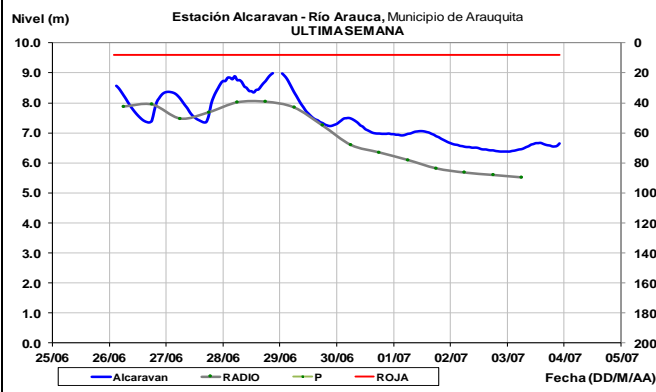
### ÁREA HIDROGRÁFICA ORINOCO

#### CUENCA DEL RÍO ARAUCA

**ALERTA ROJA:** CRECIENTES SÚBITOS EN LOS RÍOS APORTANTES CUENCA DEL RÍO ARAUCA.

Se mantiene esta alerta dadas las crecientes súbitas que se han presentado en los aportantes al río Arauca, con valores que en algunos casos han superado la cota de afectación. El IDEAM, recomienda especial atención a las comunidades ribereñas de las cuencas de los ríos Chitagá, Margua, Cobugón - Cobaría y Bojabá, estar alertas a los niveles de dichos ríos y sus afluentes. Igualmente, se mantiene esta alerta por niveles altos en el río Arauca a la altura de los municipios de Arauquita y Arauca. **El río Arauca, a la altura de la estación de Arauquita, continua con niveles altos y**

durante los últimos días se han reportado afectaciones en los sectores rurales más bajos de dicho municipio.



### CUENCA DEL RÍO CASANARE

**ALERTA NARANJA:** PROBABILIDAD DE CRECIENTES SÚBITAS EN LA CUENCA DEL RÍO CASANARE.

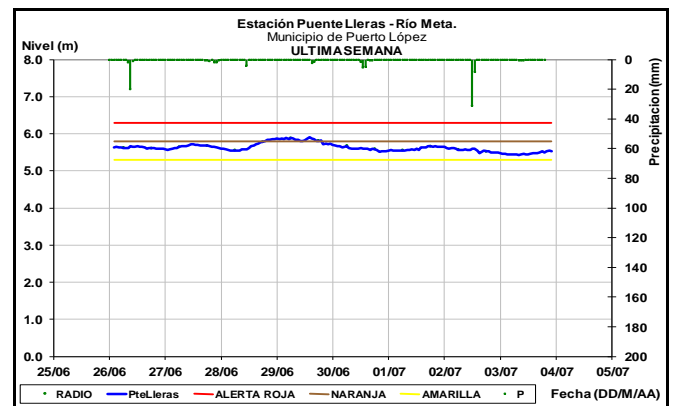
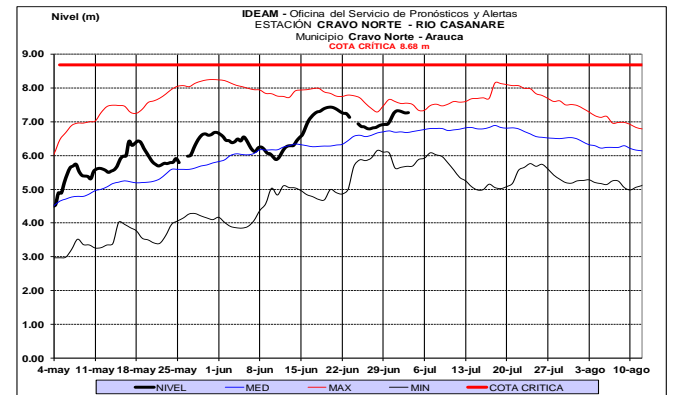
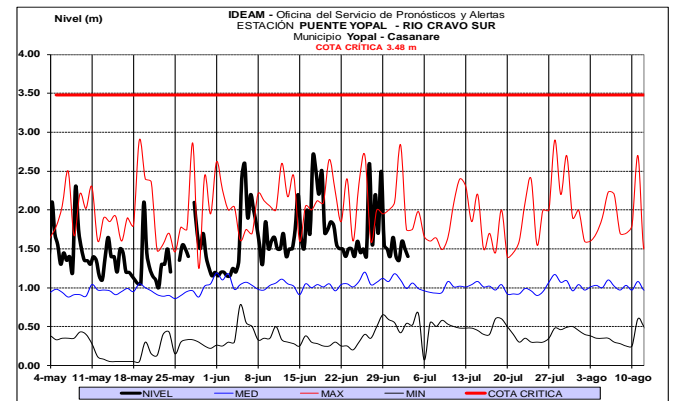
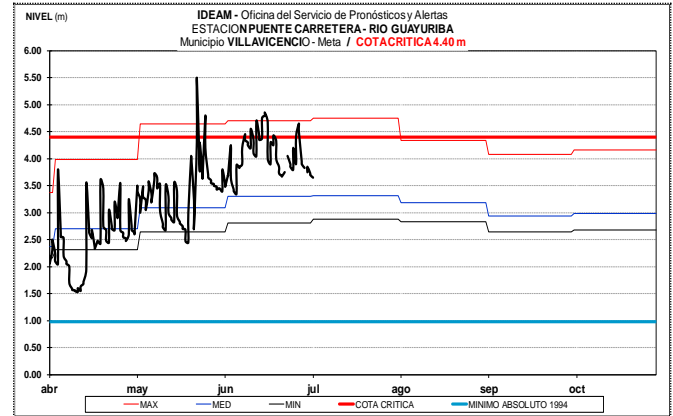
Se mantiene este nivel de alerta, ya que los niveles del río Casanare se encuentran altos, al igual que sus afluentes. Esta alerta se extiende para la cuenca del río Ariporo. Se recomienda especial atención para los ríos Tame y sus afluentes ya que presentan niveles altos, al igual que para el Casanare, a la altura del municipio de Hato Corozal.

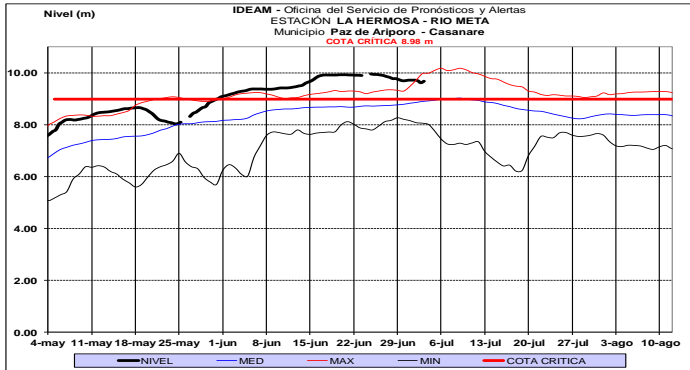
### CUENCA DEL RÍO META

**ALERTA NARANJA:** INCREMENTOS SÚBITOS APORTANTES CUENCA ALTA Y MEDIA DEL RÍO META Y NIVELES ALTOS EN EL CAUCE PRINCIPAL RÍO META EN SU CUENCA MEDIA.

Se mantiene esta alerta dado que se prevé incrementos súbitos en los niveles especialmente en los ríos Guayuriba, Guacavia, Guatiquía y Negro, dadas las lluvias de variada intensidad registradas durante la madrugada; igualmente, se recomienda estar atentos al nivel de los ríos Humadea, Guamal, Humea, Garagoa, Upia, Lengupá y Manacacias entre otros de la cuenca alta, y ríos Cusiana, Túa, Yucao, Tea, Caño Cumaral, Melúa, Cravo Sur, Tocaría, Nunchía, Pauto entre otros que drenan al río Meta en la cuenca media. También, se prevé continúen niveles altos en el río Meta en la cuenca media (aguas abajo del municipio de Puerto López en el Meta, hasta Paz de Ariporo en Casanare).

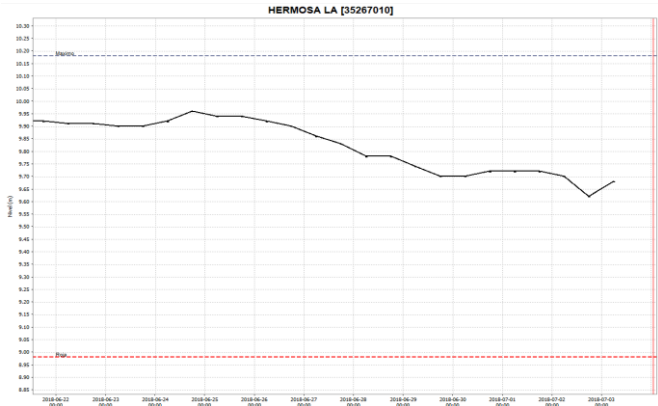
Se destacan las lluvias de las últimas 24 horas se han reportado lluvias intensas sobre sectores de las cuencas de los ríos Guatiquía, Guayuriba y Guacavia





**ALERTA ROJA: NIVELES ALTOS CUENCA BAJA DEL RÍO META**

Se mantiene esta alerta dados los niveles altos que se registran en el río Meta a la altura del municipio de Paz de Ariporo, con valores que superan la cota de afectación. Se espera que esta condición se mantenga en los siguientes días. El IDEAM recomienda a la población ribereña, autoridades locales y regionales de Gestión del Riesgo estar atentos al aumento del caudal en el río, ante posibles afectaciones por desbordamientos e inundaciones.

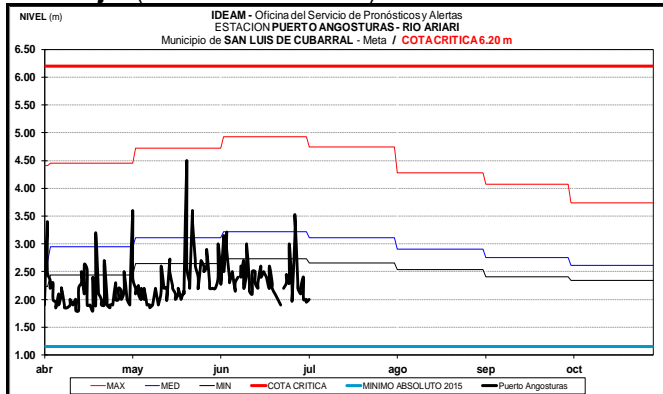


**CUENCA DEL RÍO GUAVIARE**

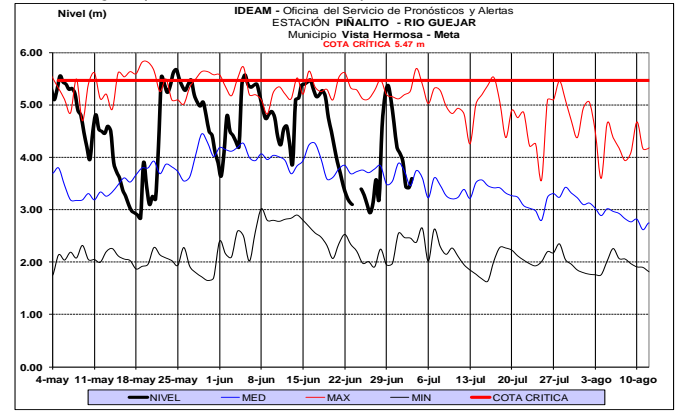
**ALERTA NARANJA: NIVELES ALTOS EN AFLUENTES DE LA CUENCA ALTA DEL RÍO GUAVIARE.**

Se mantiene esta alerta dado que continúan altos los niveles de los ríos Ariari, Guejar y Guayabero, afluentes a la cuenca alta del río Guaviare. Se recomienda a la población ribereña continuar atentos al comportamiento de los niveles de estos ríos del piedemonte llanero.

**Río Güejar (San Luis de Cubarral)**



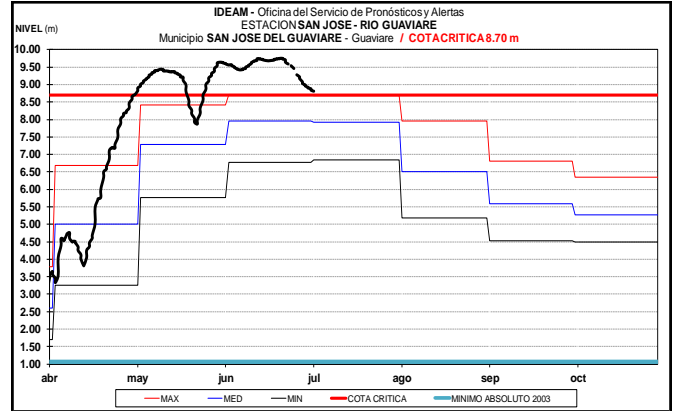
**Río Güejar (San Juan de Arama)**



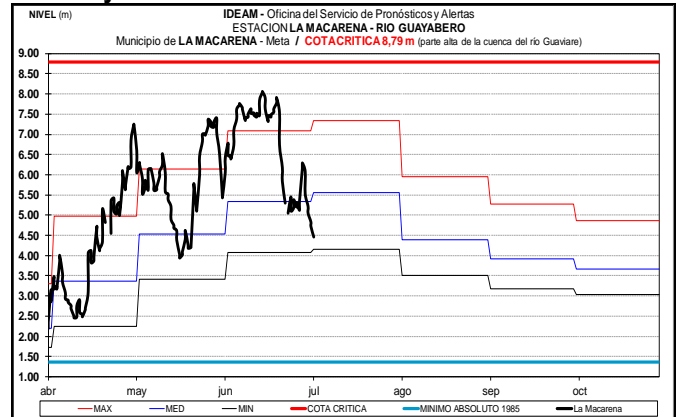
**ALERTA ROJA: NIVELES ALTOS EN LA CUENCA DEL RÍO GUAVIARE.**

Se mantiene esta alerta ya que continúan altos los niveles del río Guaviare a la altura del municipio de San José de Guaviare y Mapiripán, manteniéndose por encima de la cota de afectación. Sin embargo, se espera que durante los siguientes días persista la tendencia al descenso en los niveles. Se recomienda a los comités Locales y Regionales efectuar seguimiento al comportamiento de los niveles en el río Guaviare. Los sectores más críticos en el departamento del Guaviare son zonas rurales y urbanas del municipio de El Retorno (por un brazo del río Guaviare) y San José del Guaviare.

**Río Guaviare**



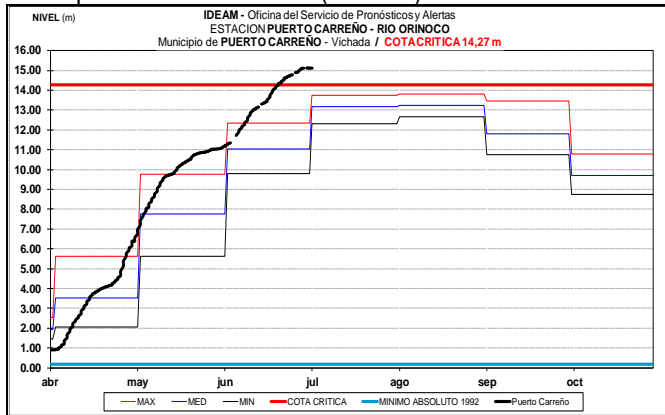
**Río Guayabero**



## CUENCA DEL RÍO ORINOCO

### ALERTA ROJA: NIVELES ALTOS EN EL RÍO ORINOCO.

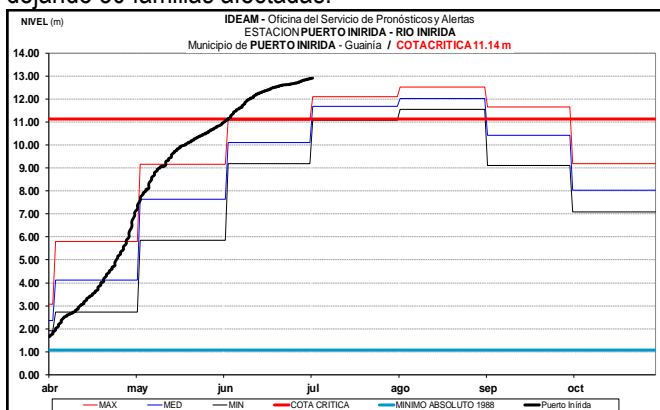
Se mantiene esta alerta dado que continúa la leve tendencia al ascenso en los niveles del río Orinoco, a la altura del municipio de Puerto Carreño (Vichada), con valores por encima de la cota de afectación. Se recomienda a las autoridades de Gestión del Riesgo y a la población ribereña estar atentos al comportamiento de los niveles del río, dado que actualmente se están presentando inundaciones en el municipio de Puerto Carreño (Vichada).



## CUENCA DEL RÍO INÍRIDA (CUENCA BAJA)

### ALERTA ROJA: NIVELES ALTOS EN LA CUENCA DEL RÍO INÍRIDA.

Se mantiene esta alerta, ya que el nivel del río Inírida a la altura de la estación Puerto Inírida, reporta niveles por encima de la cota de desbordamiento. Adicionalmente se pronostica persistan las precipitaciones durante los próximos días la zona. Se recomienda a los comités Locales de Puerto Inírida y Regionales efectuar seguimiento al comportamiento de los niveles tanto del cauce principal en sectores de la cuenca alta-media como de los aportantes. Se resalta las inundaciones reportadas en días pasados, en el corregimiento Cacahual por desbordamiento del río Atabapo, en la comunidad de Merey, dejando 30 familias afectadas.



### ALERTA AMARILLA: NIVELES ALTOS EN LOS RÍOS GUAVIO Y UPIÁ POR DESCARGAS DEL EMBALSE DEL GUAVIO.

De acuerdo con comunicado de EMGESA de hoy 3 de julio a las 6:00 p.m., se mantiene esta alerta encontrándose el embalse en una cota de 1629,35 m.s.n.m., equivalente al

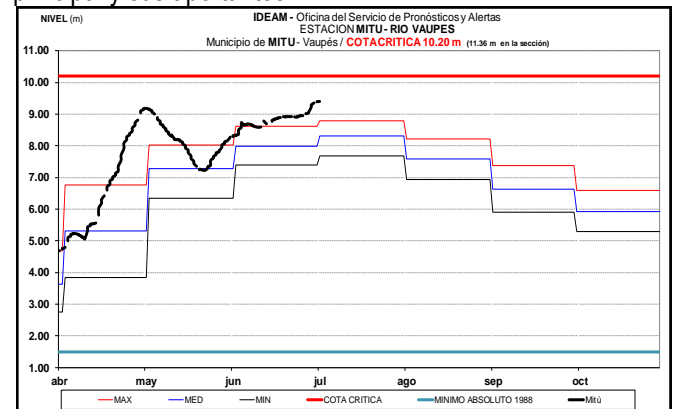
97,24% del porcentaje de volumen útil. De igual manera informan que manera periódica se realizan descargas controladas de agua del embalse, situación que se puede extender hasta finalizar el mes de Julio. EMGESA recomienda a las comunidades y especialmente a los habitantes de las zonas rivereñas de los ríos Guavio y Upiá, localizados aguas abajo del embalse de la central hidroeléctrica de El Guavio que no hagan uso de las zonas rivereñas de los causes, ni permitan que personas o semovientes transiten por dichas áreas.

## ÁREA HIDROGRÁFICA AMAZONAS

## CUENCA DEL RÍO VAUPÉS

### ALERTA AMARILLA: NIVELES ALTOS EN LA CUENCA DEL RÍO VAUPÉS.

Se mantiene esta alerta dado que continúa la tendencia al ascenso en el nivel del río Vaupés, con valores altos en el rango del umbral de alerta amarilla a la altura del municipio de Mitú. Adicionalmente se pronostica persistan las precipitaciones durante los próximos días la zona. Se recomienda a los comités Locales y Regionales efectuar seguimiento al comportamiento de los niveles del cauce principal y sus aportantes.

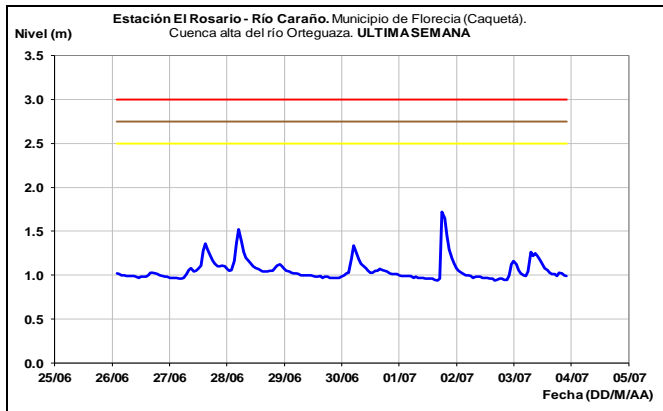


## RÍO CAQUETÁ

### ALERTA NARANJA: PROBABILIDAD INCREMENTOS APORTANTES ALTO CAQUETÁ

Durante los últimos días se registraron lluvias intensas sobre sectores de la cuenca alta en sectores del municipio de Mocoa estación Puerto Limón las cuales generaron oscilaciones en aportantes de la cuenca del alto Caquetá. Dado que los modelos de pronóstico están mostrando probabilidad de lluvias se mantiene en naranja la alerta, es necesario que la población ribereña tanto de aportantes como del cauce principal al río Caquetá mantengan atento seguimiento al comportamiento de los niveles en sectores de la cuenca alta.

El río Caraño, aportante al Orteguaza y este a su vez al Caquetá reporta oscilaciones continuas con valores alrededor de los promedios históricos de la época, actual condición de descenso pero no se descartan nuevos incrementos.

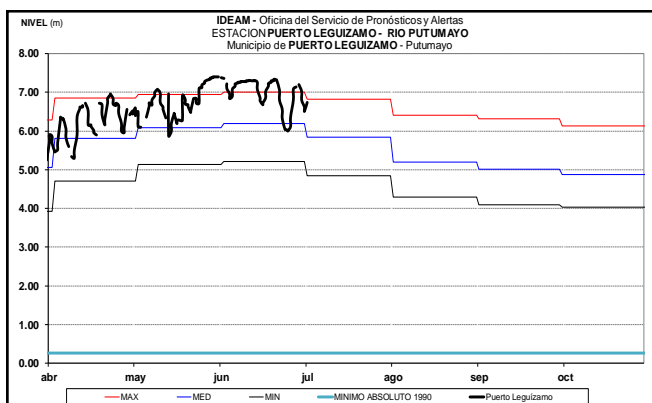
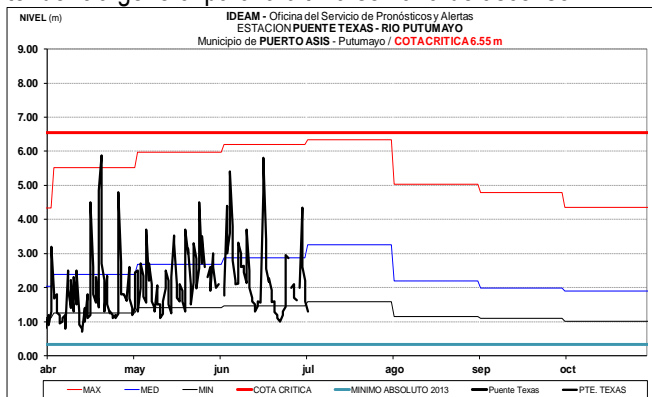


## CUENCA RÍO PUTUMAYO

### ALERTA NARANJA: INCREMENTOS SÚBITOS QUEBRADAS ALTO PUTUMAYO.

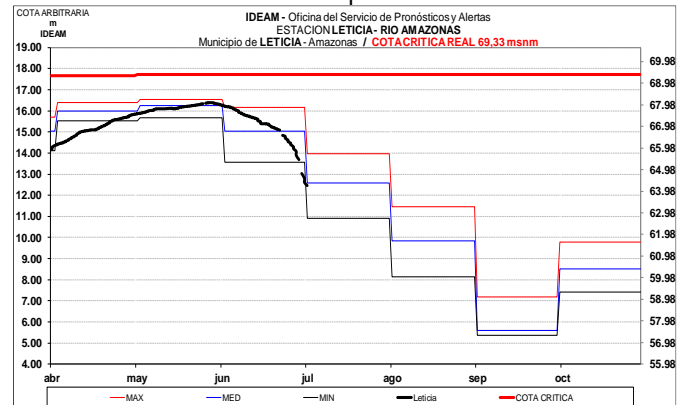
Durante la madrugada de ayer se presentó un núcleo de lluvias de carácter intenso sobre sectores de la parte alta del río Putumayo las cuales ya han generado incrementos súbitos de carácter importante en quebradas como Carrisayaco ubicada en sectores de municipio de Sibundoy-Putumayo.

Se preve que se mantengan las oscilaciones del cauce principal del río Putumayo el cual es monitoreado en sectores de Puente Texas y Puerto Leguizamo. Los valores de los niveles fluctúan dentro de la franja de medios a altos, con una tendencia general para la última semana de ascenso.



## RÍO AMAZONAS

El nivel del río Amazonas, a la altura de Leticia continúa registrando tendencia de descenso lento con valores alrededor de los medios históricos de la época.



## ÁREA HIDROGRÁFICA PACÍFICO

### ALERTA NARANJA: PROBABILIDAD DE CRECIENTES SÚBITAS EN LA CUENCA DEL RÍO SAN JUAN.

Se mantiene esta alerta en el río San Juan y sus afluentes, debido a las lluvias de variada intensidad registradas sobre el sur del departamento del Chocó, las cuales han generado incrementos súbitos en los afluentes al río San Juan. El IDEAM recomienda a la población ribereña continuar atentos al comportamiento de los niveles de estos ríos y tomar las medidas preventivas necesarias ante los impactos que dichos incrementos puedan ocasionar. **Se destaca las lluvias fuertes que se han reportado sobre sectores de la cuenca en los municipios de Medio San Juan e Istmina durante los últimos días**

### ALERTA NARANJA: PROBABILIDAD DE CRECIENTES SÚBITAS EN LOS RÍOS BAUDÓ Y OTROS DIRECTOS AL OCÉANO PACÍFICO.

Se mantiene esta alerta, debido a las fluctuaciones de los niveles del río Baudó, así como los ríos que drenan directo al océano Pacífico, en especial en el río Jella y la quebrada Chocolotal en Bahía Solano. El IDEAM recomienda a la población ribereña mantenerse atentos al aumento del nivel de estos ríos y sus principales afluentes.

## RÍO PATÍA

Después de los incrementos que se reportaron durante el fin de semana sobre aportantes a la cuenca como el Guáitara y Mayo, actualmente los niveles reportan condición de descenso incluido el cauce principal del Patía.

## RÍO MIRA

Después del incremento registrado en horas de la madrugada de lunes el nivel del Mira ya reporta descenso con valores con valores alrededor del promedio histórico de la época. El nivel



es monitoreado en área rural del municipio de Tumaco en la estación San Juan.

**ALERTA ROJA. PARA TOMAR ACCIÓN** Advierte a los sistemas de prevención y atención de desastres sobre la amenaza que puede ocasionar un fenómeno con efectos adversos sobre la población, el cual requiere la atención inmediata por parte de la población y de los cuerpos de atención y socorro. Se emite una alerta sólo cuando la identificación de un evento extraordinario indique la probabilidad de amenaza inminente y cuando la gravedad del fenómeno implique la movilización de personas y equipos, interrumpiendo el normal desarrollo de sus actividades cotidianas.

**ALERTA NARANJA PARA PREPARARSE** Indica la presencia de un fenómeno. No implica amenaza inmediata y como tanto es catalogado como un mensaje para informarse y prepararse. El aviso implica vigilancia continua ya que las condiciones son propicias para el desarrollo de un fenómeno, sin que se requiera permanecer alerta.

**ALERTA AMARILLA. PARA INFORMARSE** Es un mensaje oficial por el cual se difunde información. Por lo regular se refiere a eventos observados, registrados o registrados y puede contener algunos elementos de pronóstico a manera de orientación. Por sus características pretéritas y futuras difiere del aviso y de la alerta, y por lo general no está encaminado a alertar sino a informar.

**CONDICIONES NORMALES** La información que se suministra se encuentra dentro de los rangos normales.

Director General  
**OMAR FRANCO TORRES**

Jefe Oficina del Servicio de Pronósticos y Alertas  
**CHRISTIAN FELIPE EUSCÁTEGUI COLLAZOS**

Hidrólogo de turno:  
**LAURA DANIELA MACÍAS RODRÍGUEZ**

Correo electrónico: [alertasideam@gmail.com](mailto:alertasideam@gmail.com)  
Calle 25 D No. 96 B-70. Bogotá D. C.  
Teléfono: PBX 3527160 - Ext. 1330 -1334 -1335 -1336