



INFORME HIDROLÓGICO DIARIO N° 232

Bogotá D. C., lunes 20 de agosto de 2018
Hora de actualización 01:00 p.m.

Observación: el presente informe puede ser corregido y/o actualizado en el futuro. No representa una certificación oficial del IDEAM
ALERTA ROJA. PARA TOMAR ACCIÓN **ALERTA NARANJA. PARA PREPARARSE** **ALERTA AMARILLA. PARA INFORMARSE**

De acuerdo con la información registrada en las estaciones automáticas en tiempo real y los reportes telefónicos para los ríos en los cuales se cuenta con infraestructura de observación, se describe el estado de los niveles de los ríos en las principales cuencas del territorio nacional. Es importante resaltar que los datos de los niveles de los ríos, registrados diariamente por el IDEAM, corresponden al nivel del agua del río registrado en los limnímetros (miras ubicadas en una de las márgenes del río).

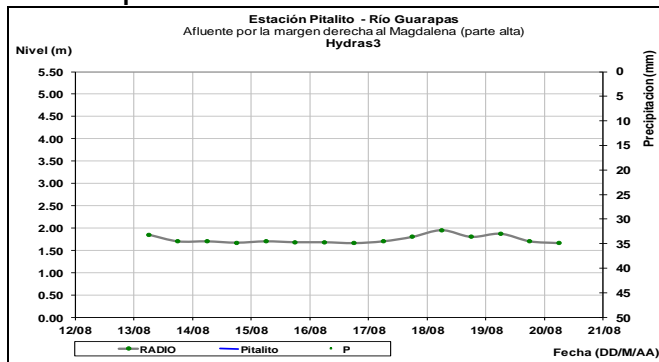
ÁREA HIDROGRÁFICA MAGDALENA – CAUCA

CUENCA DEL RÍO MAGDALENA

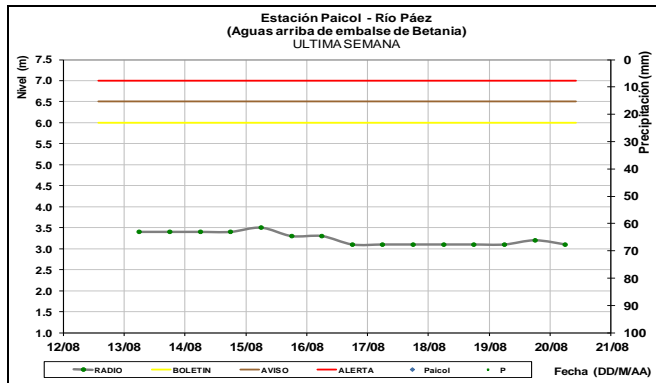
CUENCA ALTA

No se prevén fluctuaciones significativas para hoy en los afluentes del río Magdalena en la cuenca alta como los ríos Guarapas, Paéz y Yaguará, entre otros.

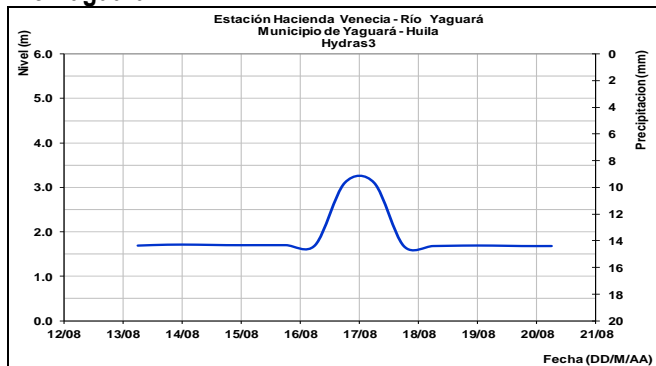
Río Guarapas



Río Paéz

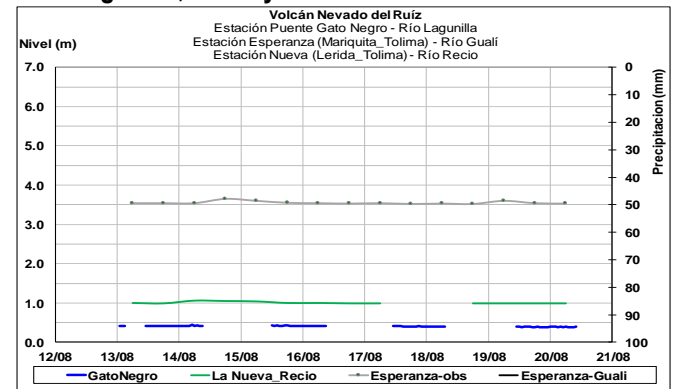


Río Yaguará

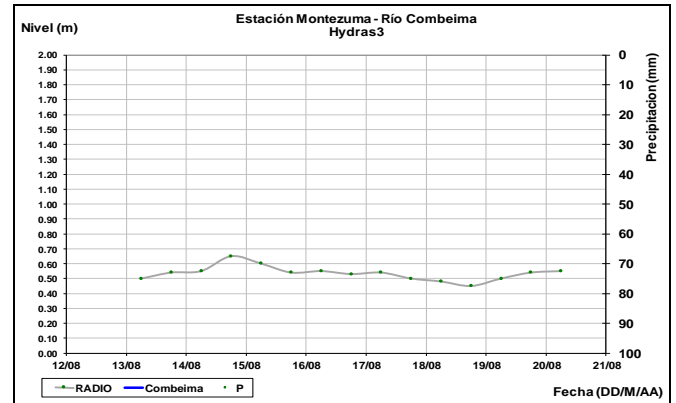


Comportamiento estable en los niveles de los ríos Lagunilla, Recio, Gualí y Combeima, aportantes al Magdalena ubicados en el del departamento del Tolima.

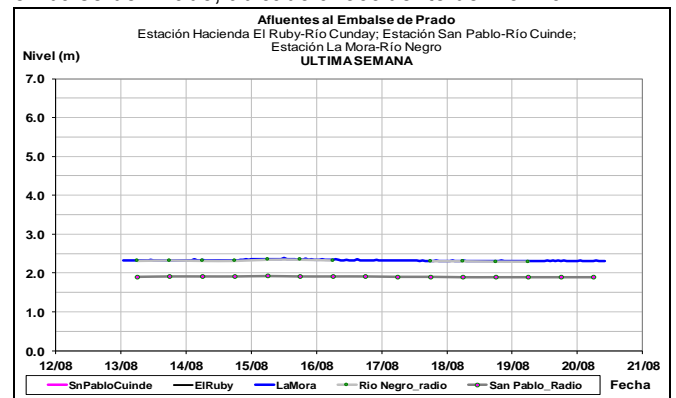
Ríos Lagunilla, Recio y Gualí



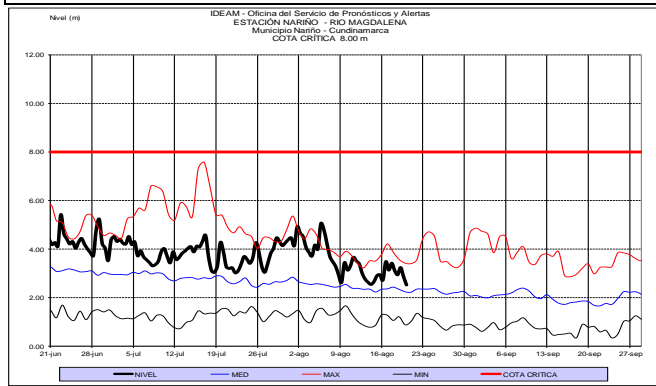
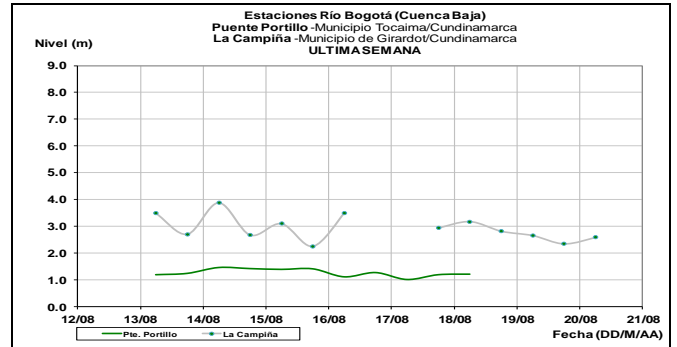
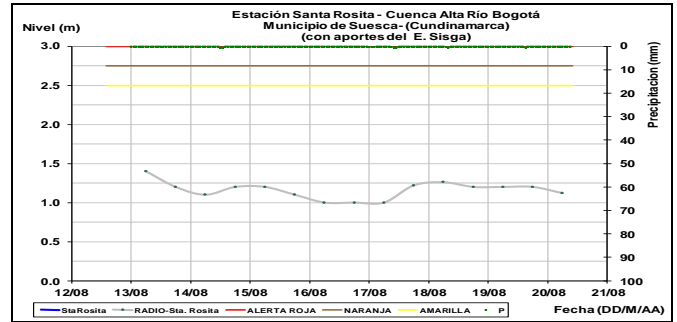
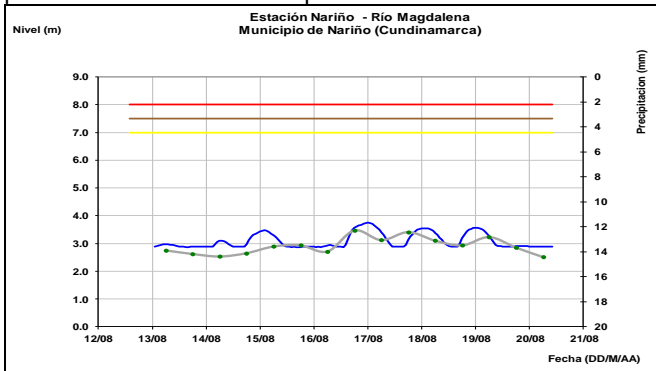
Río Combeima



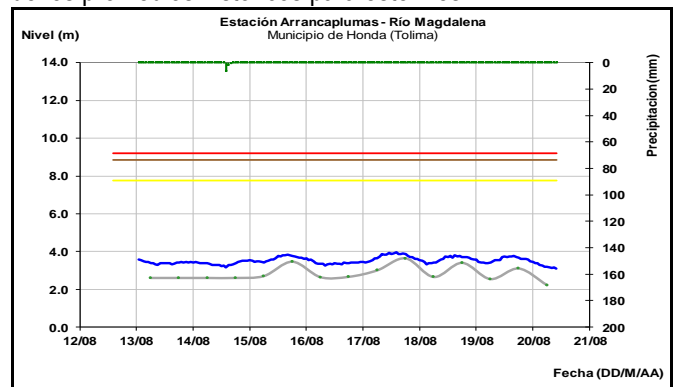
Niveles estables en los ríos Negro y Cuinde, afluentes al embalse del Prado, ubicado al occidente del Tolima.



Ligeras variaciones del nivel del río Magdalena alrededor de una tendencia estable a la altura de los municipios de Girardot y Nariño. Los valores actuales se encuentran alrededor de los promedios históricos de la época.

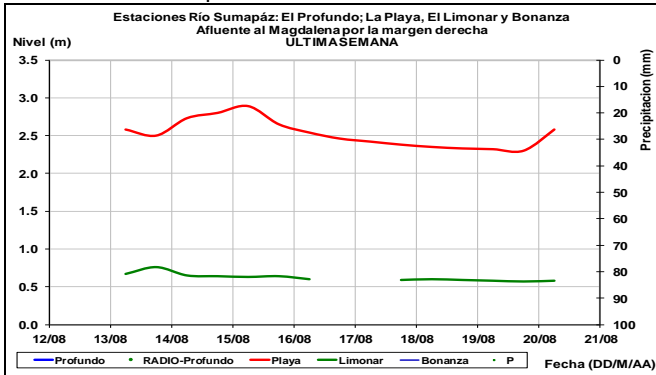


El nivel del río Magdalena a la altura del municipio de Honda, reporta leves variaciones. Los valores se encuentran alrededor de los promedios históricos para este mes.



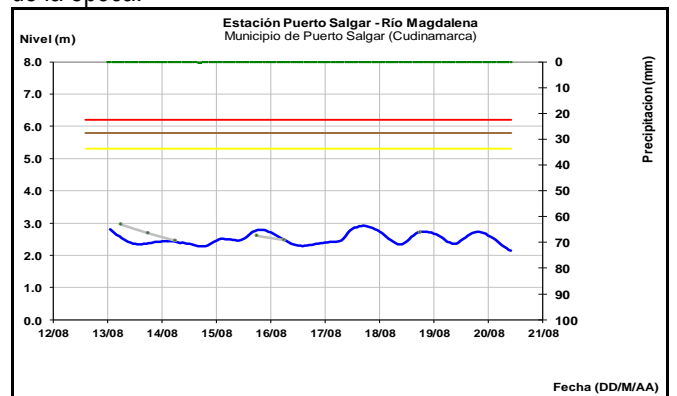
CUENCA RÍO SUMAPAZ

Para hoy no se prevé oscilaciones significativas en los niveles del río Sumapaz el cual ha reportado fluctuaciones menores a la altura del municipio de Pandi-Cundinamarca.



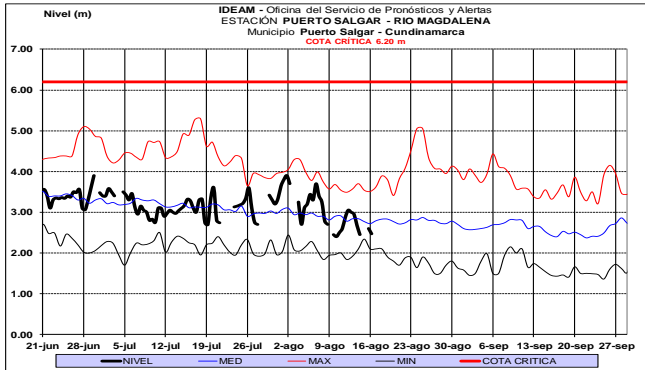
CUENCA MEDIA

Ligeras variaciones en el nivel del río Magdalena, a la altura del municipio de Puerto Salgar (Cundinamarca) – La Dorada (Caldas) dentro de una tendencia de ligero descenso. Los valores se encuentran alrededor de los promedios históricos de la época.



CUENCA RÍO BOGOTÁ

Durante las próximas horas no se esperan oscilaciones significativas en los niveles del río Bogotá a lo largo de todo el cauce principal el cual ha presentado ligera tendencia de descenso.

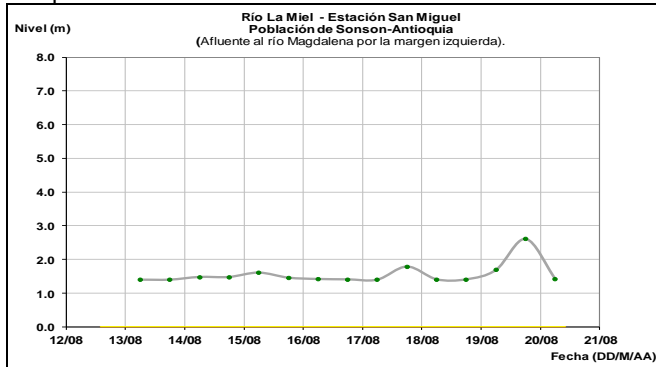


RÍOS NARE, LA MIEL Y GUARINÓ

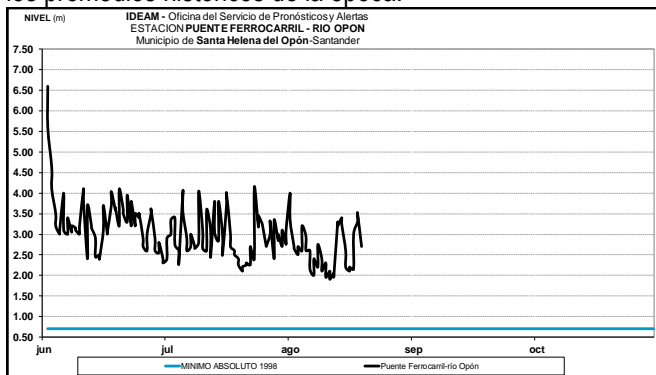
ALERTA AMARILLA: PROBABILIDAD DE INCREMENTOS MODERADOS.

Se mantiene este nivel de alerta dado que los modelos de pronóstico del estado del tiempo no descartan lluvias durante los próximos dos días sobre las cuencas de los ríos Nare, La Miel, Guarinó y sus afluentes.

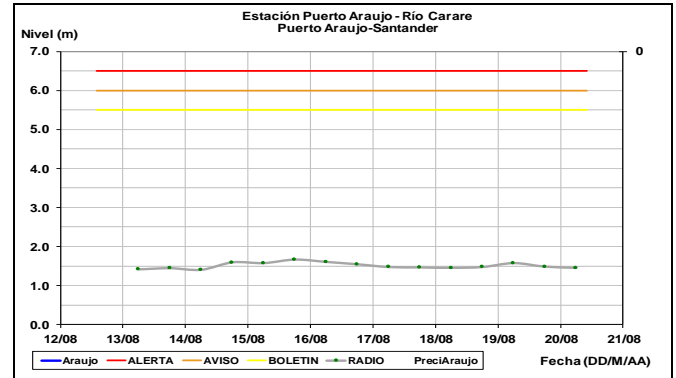
El IDEAM recomienda a pobladores ribereños estar atentos al comportamiento de los niveles de estos ríos.



Los niveles en el río Opón a la altura de la estación Puente Ferrocarril se mantienen fluctuando con valores alrededor de los promedios históricos de la época.



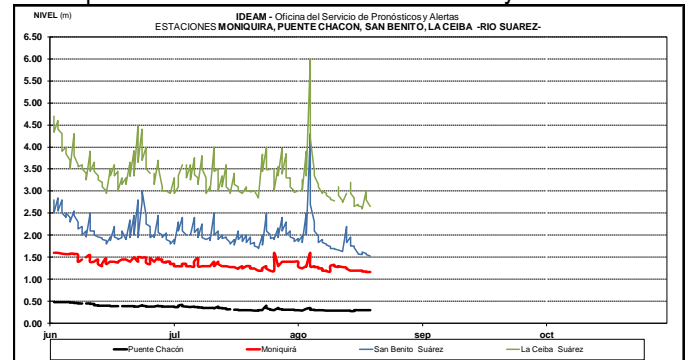
Se preve se mantenga estable el nivel del río Carare durante las próximas horas el cual es observado en la estación Puerto Araujo municipio de Cimitarra-Santander.



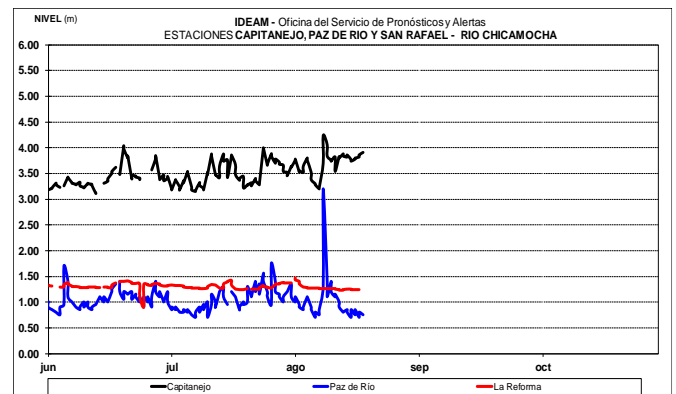
ALERTA AMARILLA: PROBABILIDAD DE CRECIENTES SÚBITAS EN LA CUENCA DEL RÍO SUAREZ.

Se mantiene este nivel de alerta dado los modelos de pronóstico del estado del tiempo no descartan lluvias durante los próximos dos días sobre sectores de los aportantes al río Suarez destacándose los ríos Moniquirá, Fonce, Curití, entre otros.

El IDEAM recomienda a pobladores y autoridades locales y regionales de Gestión del Riesgo mantener atento seguimiento al comportamiento de los niveles en este río y sus afluentes.



Aunque no se descartan oscilaciones para hoy en los niveles del río Chicamocha y sus aportantes, no se esperan que estos tengan carácter significativo.



ALERTA AMARILLA: SE PREVÉ CRECIENTES SÚBITAS EN LOS AFLUENTES DE LA CUENCA DEL RÍO LEBRIJA.

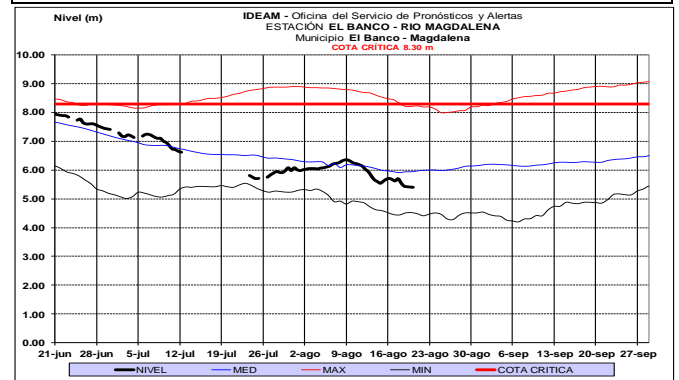
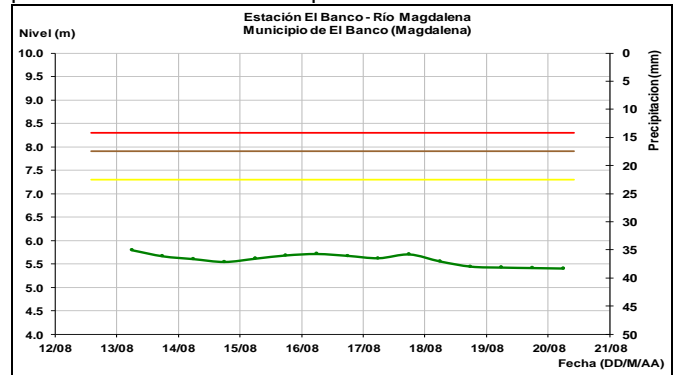
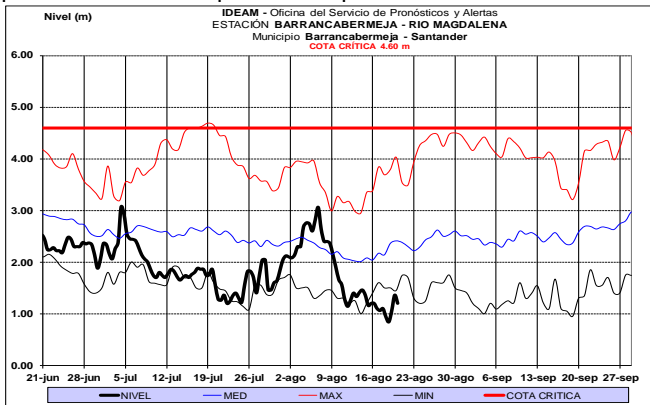
Aunque los niveles durante las últimas horas para los ríos ubicados dentro de la cuenca del Lebrija han oscilado de manera moderada, se mantiene este nivel de alerta dado que

durante los próximos días son se descartan lluvias las cuales podrían generar nuevos incrementos súbitos. El IDEAM mantiene la recomendación para que la población este atenta al comportamiento de los niveles, especialmente de los ríos Frio, La Iglesia, Tona, Lebrija, Navas, Chapinero y río de Oro entre otros, cerca de Bucaramanga-Santander.

Los niveles del río Magdalena en el tramo comprendido entre los municipios de Barrancabermeja (Santander) a San Pablo (Bolívar), registran leve tendencia al descenso, con valores alrededor de los promedios bajos históricos para este mes. De continuar esta tendencia en el nivel del río Magdalena, se podría presentar restricción en la navegación fluvial, por lo que se recomienda estar pendiente de los comunicados que puedan emitir las capitanías de puerto.

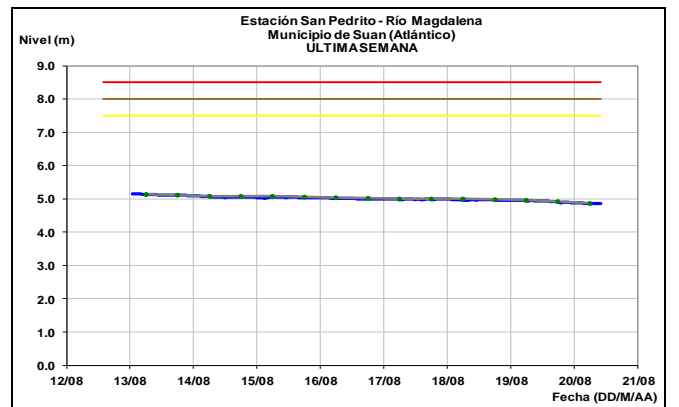
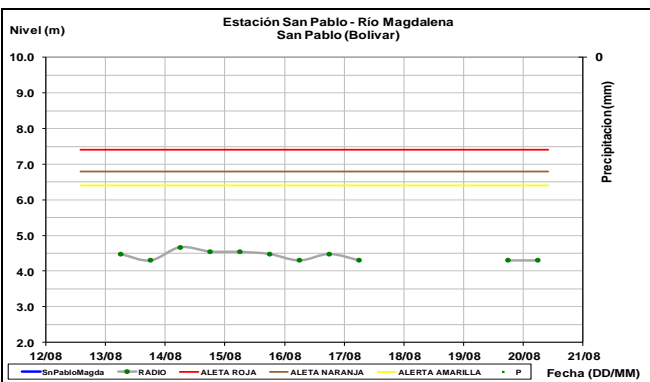
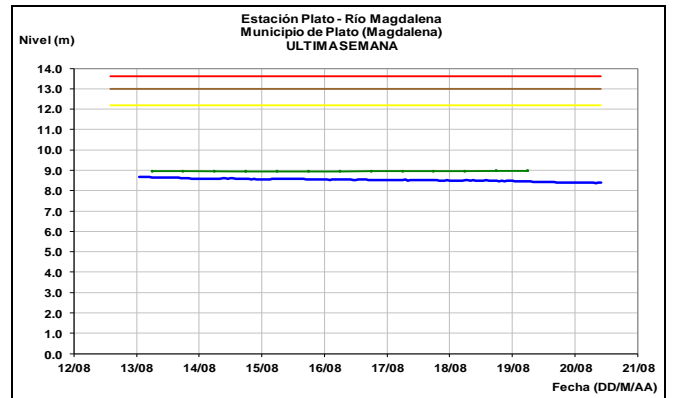
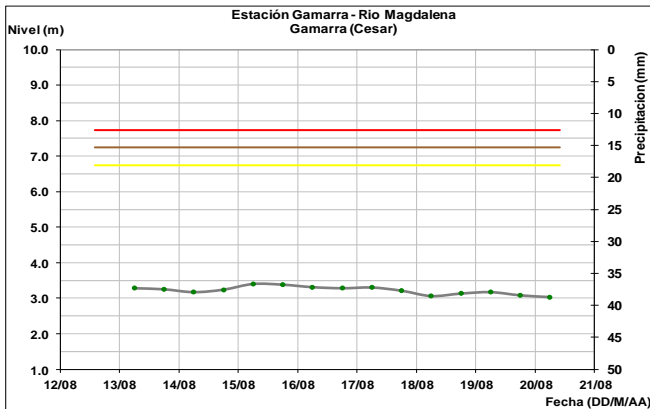
CUENCA BAJA

Descenso lento sostenido mantiene el nivel del Magdalena a la altura del municipio de El Banco con valores cercanos a los promedios históricos de la época.

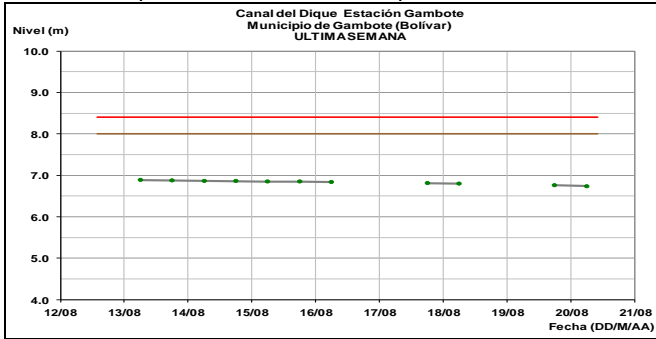


El nivel en el río Magdalena, a la altura de la estación Gamarra (Cesar) y San Pablo (Bolívar), presenta tendencia sostenida al descenso lento en los últimos días.

Leve tendencia de descenso mantiene el Magdalena a la altura de los municipios Plato y Calamar en el Magdalena y Suán en Atlántico.



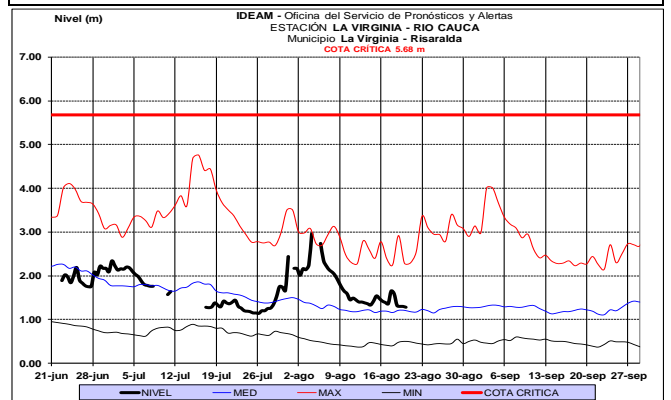
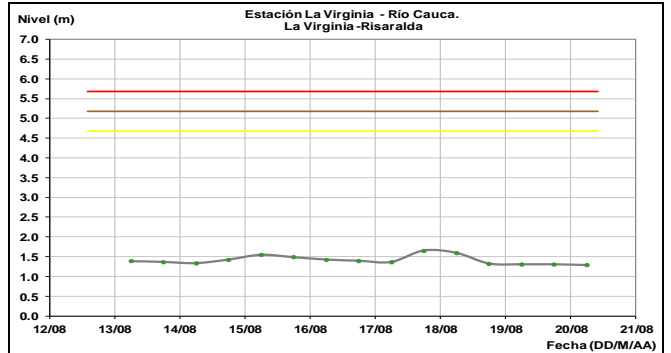
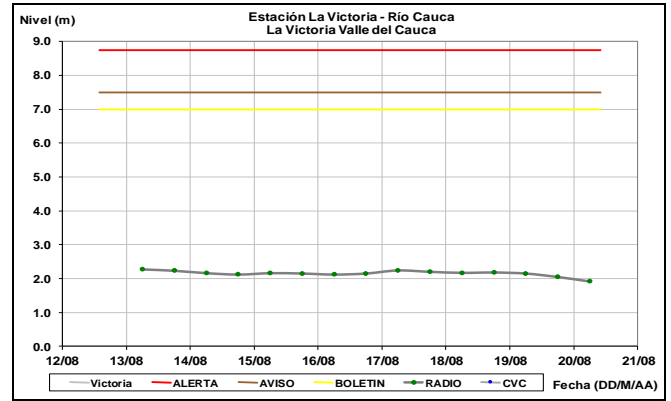
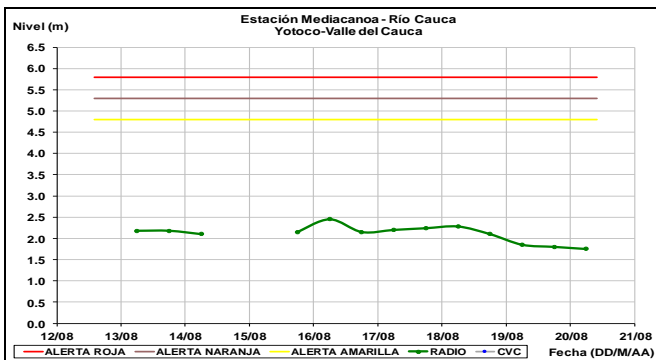
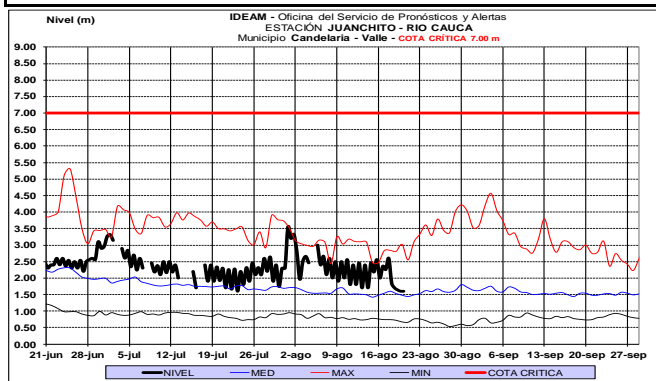
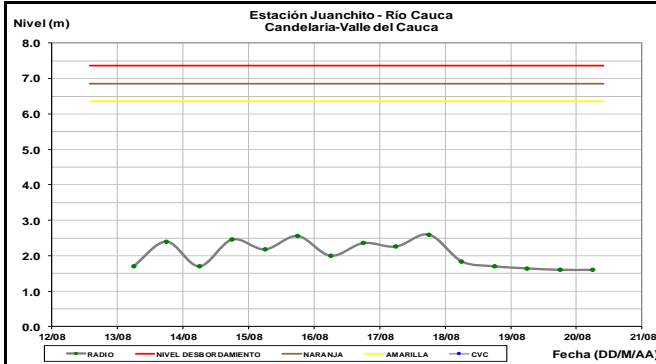
Similar condición de leve descenso reporta el Magdalena en el canal del Dique a la altura del municipio de Gambote.



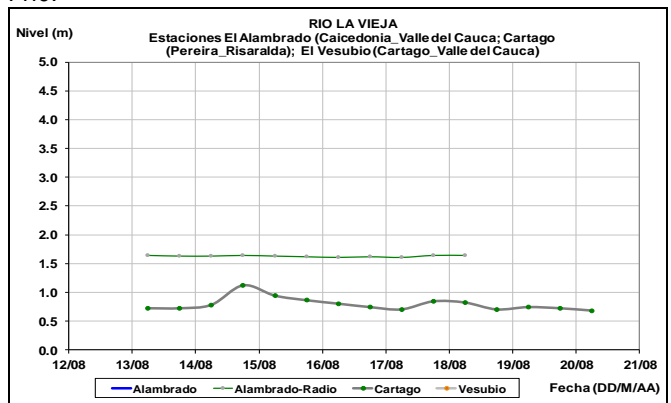
RÍO CAUCA

CUENCA ALTA Y MEDIA

Durante las próximas horas se preve que el Cauca en la cuenca alta y media continúe con descenso muy lento. El nivel es observado en las estaciones Juanchito, Mediacanoa, La Victoria y La virginia en donde los valores están alrededor de los promedios históricos de la época.



Continúan sin reportar oscilaciones significativas los ríos aportantes al cauca ubicados en sectores del eje cafetero como el Arma, Chinchiná, Risaralda, Otún, La Vieja, Mapa y Frío.



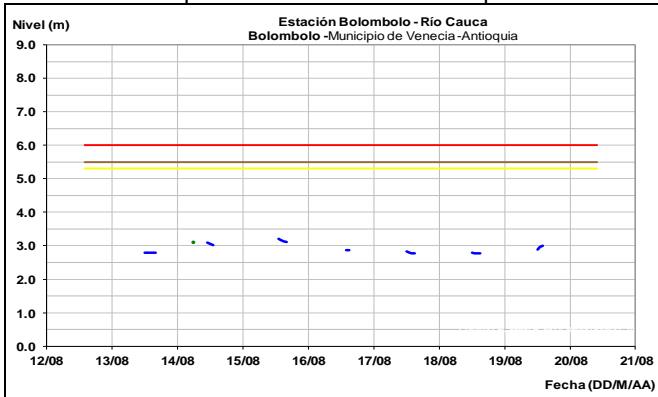
ALERTA AMARILLA: PROBABILIDAD DE INCREMENTOS MODERADOS EN LOS NIVELES DE LA CUENCA DEL

SUROCCIDENTE DEL DEPARTAMENTO DE ANTIOQUIA COMO EL RÍO SAN JUAN

Persiste este nivel de alerta dado que los modelos de pronóstico del estado del tiempo no descartan lluvias durante los próximos dos días sobre sectores del occidente de Antioquia las cuales podrían generar nuevas crecientes súbitas en aportantes al Cauca como el río San Juan.

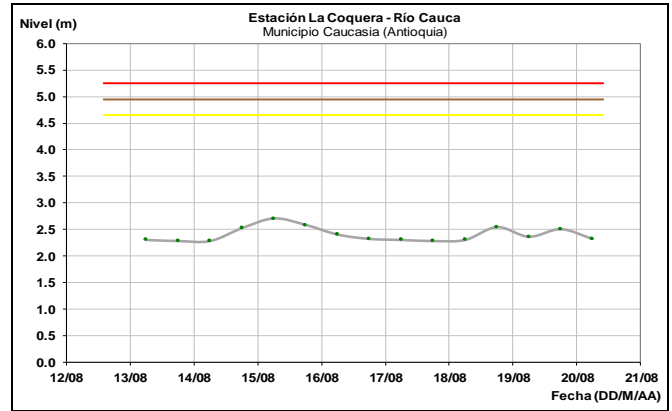
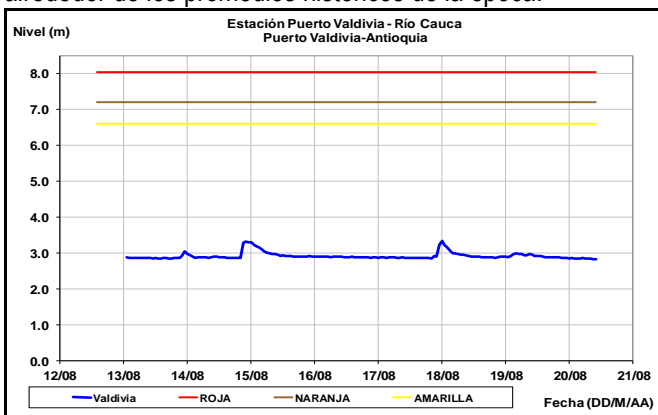
El IDEAM mantiene la recomendación para que la población en general se mantenga atenta frente a la eventualidad de incrementos de carácter moderado en quebradas y afluentes del río Cauca en la zona, en especial la quebrada La Liboriana y el río San Juan.

Los niveles del río Cauca, a la altura de la estación Bolombolo reporta oscilaciones de carácter muy ligero con valores alrededor de los promedios históricos de la época.



CUENCA BAJA

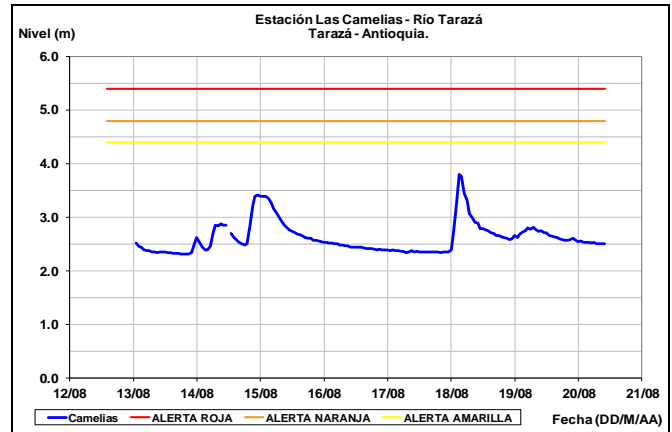
Comportamiento de descenso muy lento reporta el nivel del río Cauca aguas abajo del embalse de Hidroituango a la altura de los municipios de Valdivia a Cauca (Antioquia) con valores alrededor de los promedios históricos de la época.



ALERTA NARANJA: PROBABILIDAD DE CRECIENTES SÚBITAS EN LAS CUENCAS DE LOS RÍOS NECHÍ Y TARAZÁ.

Se mantiene este nivel de alerta dado que los modelos de pronóstico del estado del tiempo prevén lluvias durante los próximos dos días sobre sectores de las cuencas de los ríos Nechí y Tarazá las cuales podrían generar nuevos incrementos significativos en los cauces de estos ríos y sus aportantes.

El IDEAM mantiene la recomendación para que la población ribereña y a las autoridades de Gestión del Riesgo estén atentos al aumento de los caudales de estos ríos.

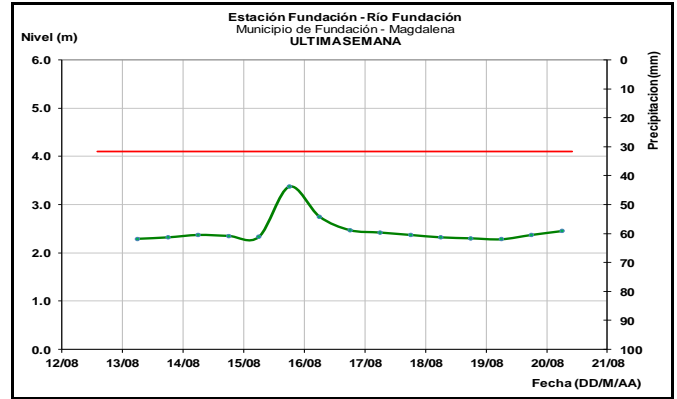
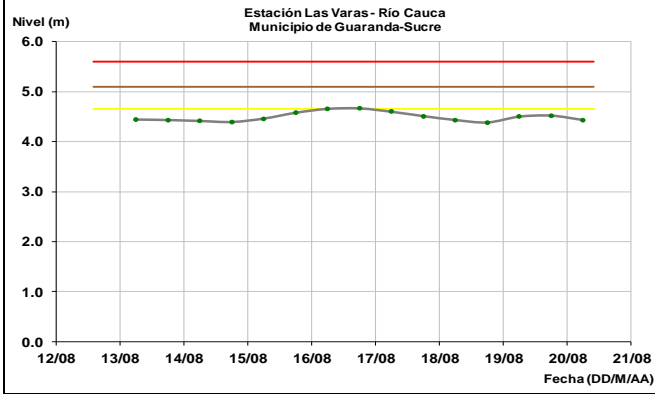


ALERTA AMARILLA: NIVELES ALTOS EN LA PARTE BAJA DEL RÍO CAUCA Y EN LA REGIÓN DE LA MOJANA.

Se mantiene este nivel de alerta dado que los niveles del Cauca se mantienen aún en estados altos en inmediaciones del sector de La Mojana en el trayecto Cauca (Antioquia) hasta Guaranda (Sucre). Comportamiento similar se puede estar presentando en algunas zonas de los municipios de Achí y Pinillos (Bolívar).

Se recomienda especial atención en los corregimientos de Margento (municipio de Cauca, Antioquia) y Colorado (municipio de Nechí, Antioquia), lo mismo que en inmediaciones de La Región Mojana y la cuenca baja del río San Jorge. Igualmente, en zonas bajas y de planicie en Nechí (Antioquia), Ayapel (Córdoba), San Jacinto del Cauca y Achí (Bolívar), también en los municipios sucreños de San Benito

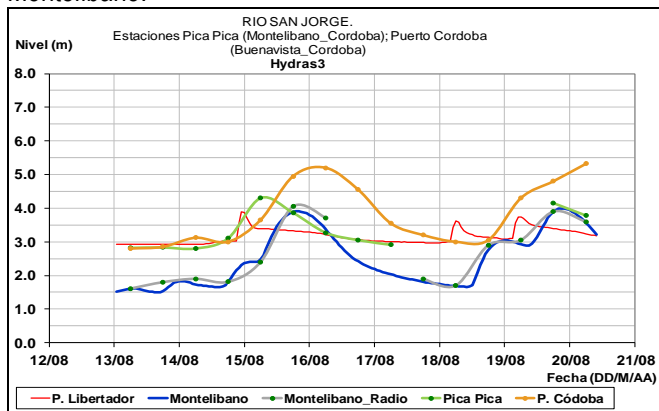
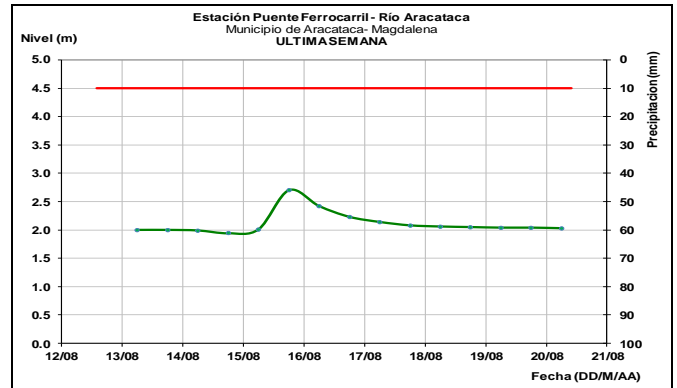
Abad, Caimito, San Marcos, Majagual y Guaranda.



CUENCA RÍO SAN JORGE

ALERTA NARANJA: PROBABILIDAD DE CRECIENTES SÚBITAS CUENCA RÍO SAN JORGE.

Se mantiene esta alerta debido a que se prevén crecientes súbitas en el río San Jorge y sus afluentes, producto de las fuertes precipitaciones que se registraron en sectores de la cuenca. El IDEAM recomienda a las poblaciones ribereñas localizadas a lo largo del cauce principal en los municipios de Puerto Libertador, Montelíbano, Bellavista y Puerto Córdoba en el departamento de Córdoba, estar atentos al comportamiento de los niveles de estos ríos, ante probables crecientes súbitas. Actualmente ya se observan incrementos para el río San Pedro, principal aportante de la cuenca alta, y para el cauce principal del San Jorge en el municipio de Montelíbano.



CUENCA DEL RÍO CESAR

ALERTA AMARILLA: NIVELES ALTOS EN LA CUENCA DEL RÍO CESAR.

Se mantiene esta alerta dado que continúan altos los niveles del río Cesar y sus afluentes en sectores de la cuenca alta y media, especialmente los ríos Guatapurí, Ariguani y La quebrada El Carmen. EL IDEAM recomienda a los pobladores ribereños de los municipios de Valledupar, El Copey, Agustín Codazzi y El Paso, entre otros continuar atentos al comportamiento del caudal en estos cauces.

CUENCA DEL RÍO ATRATO.

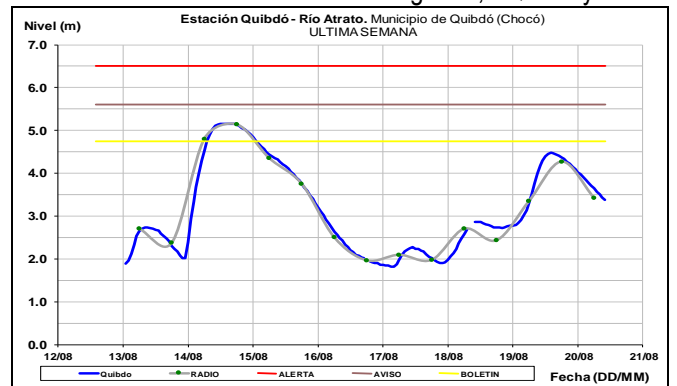
ALERTA AMARILLA: PROBABILIDAD DE INCREMENTOS EN LA CUENCA ALTA DEL RÍO ATRATO.

Se mantiene esta alerta dado el incremento súbito que se está registrando en el nivel del río Atrato a la altura de Quibdó, igualmente, no se descartan lluvias en la cuenca alta por lo que se podrían presentar nuevos incrementos en aportantes de este sector como los ríos Andágueda, Quito y Cabi.

ÁREA HIDROGRÁFICA CARIBE

SIERRA NEVADA DE SANTA MARTA

Estabilidad continúan reportando los ríos que descienden de la sierra nevada de Santa Marta, entre otros, Manzanares, Gaira, Minca, Fundación, Aracataca, Ariguani, Guachaca, Piedras, Palomino, Dibulla, Ancho, Don Diego, Buritaca, Sevilla, Riofrío, Tucurínca (Departamento Magdalena) y Ranchería (La Guajira).



ALERTA AMARILLO: PROBABILIDAD DE CRECIENTES SÚBITAS EN LOS RÍOS DE MONTAÑA Y DIFERENTES CORRIENTES DEL OCCIDENTE DEL DEPARTAMENTO DE ANTIOQUIA (APORTANTES AL RÍO ATRATO).

Se mantiene esta alerta dadas las lluvias que se han registrado en el sector occidental del departamento de Antioquia, en los últimos días. Las cuencas de los ríos Murrí, Sucio y Murindó que drenan hacia el río Atrato, pueden estar saturadas, lo cual podría generar incrementos significativos de los caudales en los principales ríos afluentes al río Atrato. Por lo anterior, el IDEAM recomienda a la población ribereña y a las autoridades de gestión del riesgo mantenerse atentos al aumento del nivel de los ríos.

ALERTA NARANJA: PROBABILIDAD DE CRECIENTES SÚBITAS EN LOS APORTANTES A LA CUENCA MEDIA Y BAJA DEL RÍO ATRATO (RÍOS DEL OCCIDENTE DEL DEPARTAMENTO DEL CHOCÓ QUE DRENAN AL RÍO ATRATO).

A pesar de la disminución en las intensidades de las lluvias en la cuenca media y baja del río Atrato se mantiene este nivel de alerta dado que no se descartan nuevas lluvias las cuales podrían generar nuevos incrementos en niveles de ríos como el Bebaramá, Bojayá, Napipí, Opogadó, Salaquí y otros directos al río Atrato en la cuenca baja.

El IDEAM continúa recomendando a las autoridades de Gestión del Riego estar atentos al comportamiento de los niveles del río Atrato y sus afluentes en este sector, ya que las cuencas presentan saturación importante.

RÍOS AFLUENTES AL GOLFO DE URABÁ

ALERTA NARANJA: PROBABILIDAD DE OCURRENCIA DE CRECIENTES SÚBITAS EN LOS RÍOS QUE DESEMBOCAN EN EL GOLFO DE URABÁ.

Se mantiene esta alerta dado que los modelos de pronóstico del estado del tiempo no descartan lluvias durante los próximos dos días sobre sectores del Golfo de Urabá las cuales podrían generar nuevos incrementos súbitos en ríos que drenan directamente al Golfo, entre otros, Chigorodó, Carepa, Vijagual, Zungo (afluentes al río León), Mulato, San Juan y sus aportantes.

CUENCA DEL RÍO SINÚ

ALERTA NARANJA: NIVELES ALTOS EN LA CUENCA BAJA DEL RÍO SINÚ.

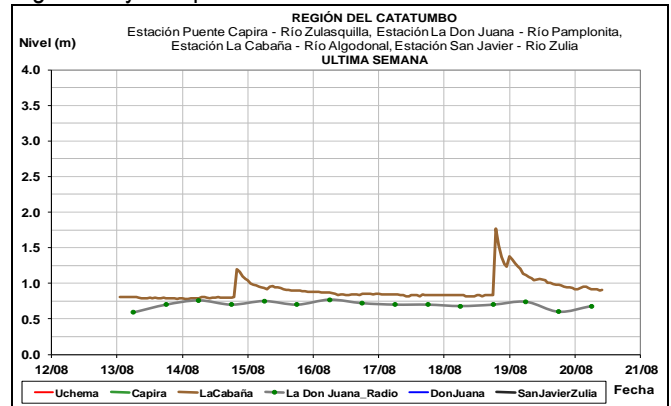
Se mantiene el nivel de esta alerta dado que el nivel del río Sinú aún se encuentra con valores altos.

El IDEAM recomienda a la población ribereña continuar atentos al comportamiento de los niveles entre los municipios de Montería, Cereté y Loricá (La Doctrina y San Bernardo del viento).

CUENCA DEL CATATUMBO

Aunque durante los próximos dos días no se descartan oscilaciones en los niveles de los ríos ubicados en la vertiente del Catatumbo, no se esperan que estas tengan carácter

significativo. El comportamiento actual del nivel de los ríos Algodonál y Pamplonita es de descenso.



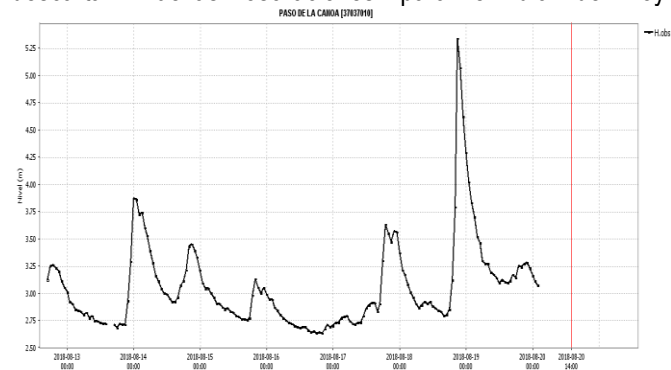
ÁREA HIDROGRÁFICA ORINOCO

CUENCA DEL RÍO ARAUCA

ALERTA AMARILLO: PROBABILIDAD DE INCREMENTOS SÚBITOS EN LOS AFLUENTES AL RÍO ARAUCA.

Se disminuye el nivel de alerta de naranja a amarilla ante la probabilidad de crecientes súbitas en aportantes de la cuenca alta del río Arauca dado que para hoy se preve disminución en las intensidades de las lluvias sobre el sector, respecto lo ocurrido en días anteriores.

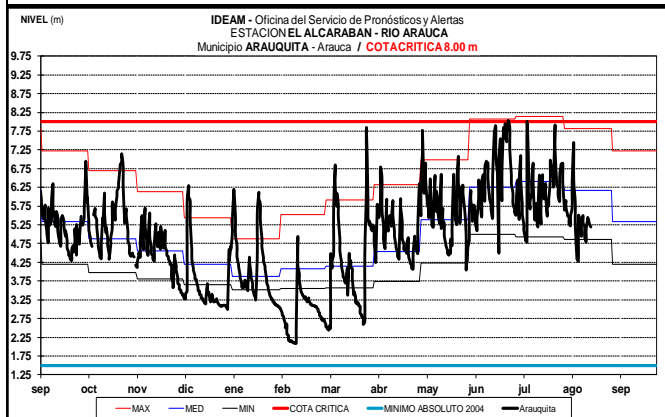
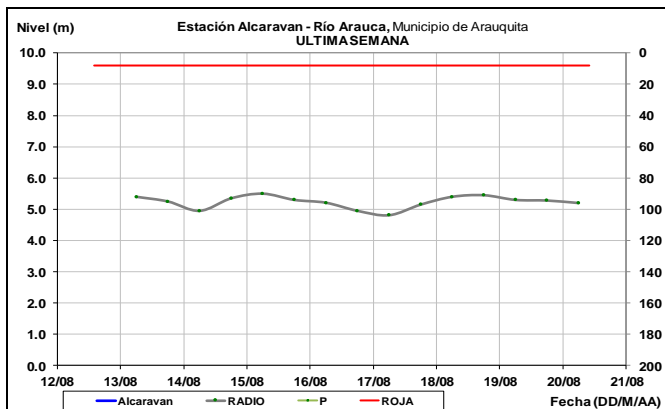
Sin embargo, el IDEAM recomienda a pobladores ribereños mantener atento seguimiento al comportamiento de los niveles de ríos como el Cobugón, Margua, Chitagá, San Miguel, Banadía, Satoca, Bojabá, Cobaría y Royota dado que no se descartan nuevas oscilaciones para el día de hoy.



ALERTA AMARILLA: NIVELES ALTOS EN EL RÍO ARAUCA.

Se mantiene esta alerta dado que como consecuencia del tránsito de la onda de crecida registrada hace 24 horas en el río Cobugón, aportante de la cuenca alta, se espera que el nivel del Arauca, monitoreado en los municipios de Arauquita y Arauca, presente un incremento con valores altos.

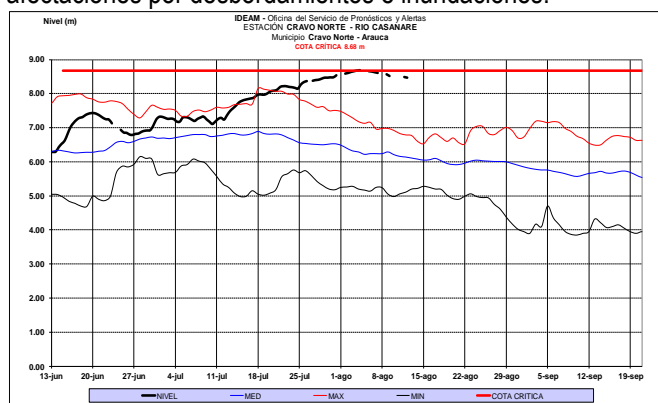
El IDEAM recomienda a la población ribereña en general mantenerse muy atenta al comportamiento del nivel y tomar las medidas necesarias ante los impactos que dicho incremento pueda ocasionar.



CUENCA DEL RÍO CASANARE

ALERTA AMARILLA: NIVELES ALTOS EN LA CUENCA DEL RÍO CASANARE.

Se mantiene esta alerta debido a que el nivel del río Casanare presenta niveles altos a la altura del municipio de Cravo Norte. El IDEAM recomienda a las autoridades locales y regionales de Gestión del Riesgo estar muy atentos al comportamiento del nivel del río Casanare y sus afluentes, ante posibles afectaciones por desbordamientos e inundaciones.

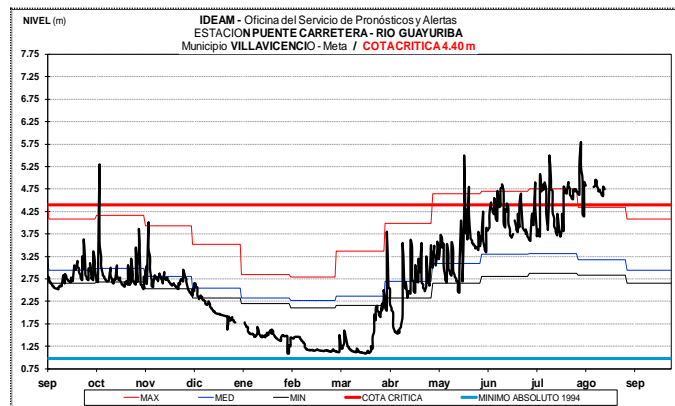
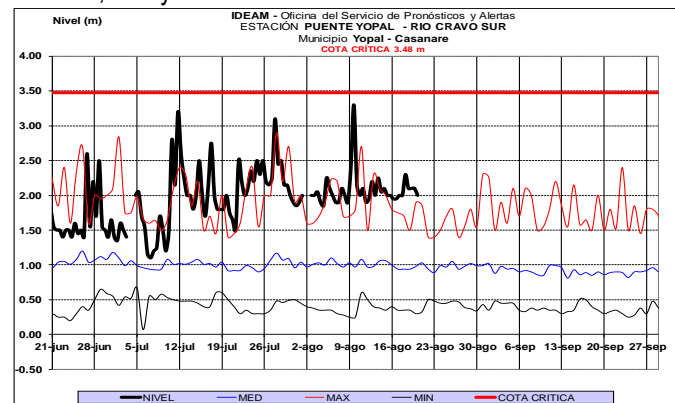


CUENCA DEL RÍO META

ALERTA NARANJA: SE PREVÉN INCREMENTOS SÚBITOS EN APORTANTES A LA CUENCA ALTA Y MEDIA DEL RÍO META.

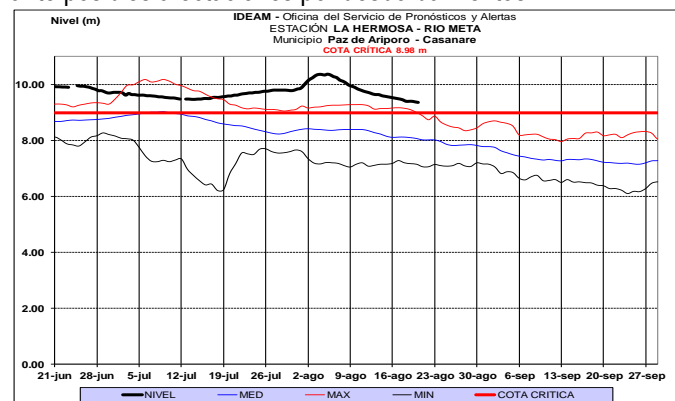
Se mantiene esta alerta dado que se prevé continúen los incrementos en los niveles de los ríos Guayuriba, Guatiquía, Guacavia, Negro, Humadea, Guamal, Humea, Guavio, Garogoa, Upía, Lengupá y Manacacías entre otros de la

cuenca alta, y ríos Cravo Sur, Yucao, Tea, Caño Cumaral, Melúa, Tocaría, Nunchía, Cusiana, Túa, Pauto, entre otros que drenan al río Meta en la cuenca media, dada la saturación de los suelos por las lluvias ocurridas en los últimos días en los piedemontes de Casanare y Meta. El IDEAM recomienda a la población ribereña, autoridades locales y regionales de Gestión del Riesgo seguir muy atentos ante incrementos en los niveles de estos ríos, en especial a los ríos Guayuriba, Guatiquía, Guacavia, Negro, Humadea, Pauto, Cravo Sur, Cusiana, Túa y otro directos al río Meta.



ALERTA ROJA: NIVELES ALTOS EN LA CUENCA MEDIA-BAJA DEL RÍO META.

Continúa esta alerta por los niveles altos que se registran en el río Meta desde Puerto López hasta el municipio de Paz de Ariporo. El IDEAM recomienda a la población ribereña, autoridades locales y regionales de Gestión del Riesgo seguir muy atentos al comportamiento del nivel del río en este sector, ante posibles afectaciones por desbordamientos.



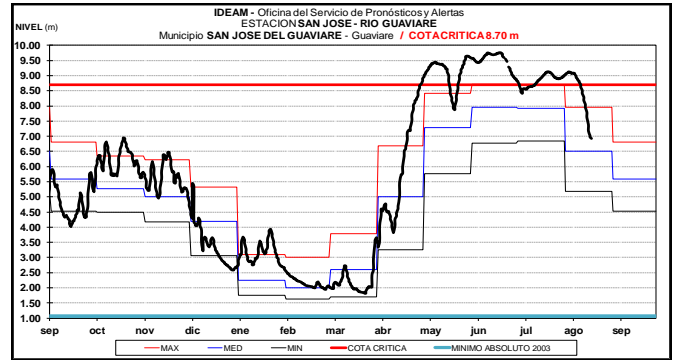
CUENCA DEL RÍO GUAVIARE

ALERTA AMARILLA: NIVELES ALTOS EN EL RÍO ARIARI.

Se mantiene esta alerta dado que se pronostica persistan las variaciones en los niveles del río Ariari, afluente a la cuenca alta del río Guaviare. Se recomienda a la población ribereña continuar atentos al comportamiento de los niveles de este río.

ALERTA AMARILLA: NIVELES ALTOS EN EL RÍO GUAVIARE.

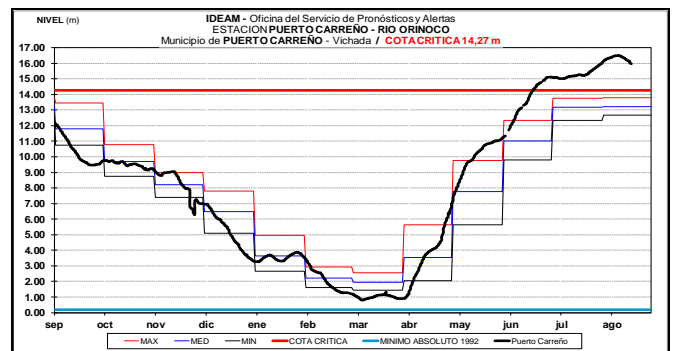
Se mantiene esta alerta para el cauce principal del río Guaviare dado que los niveles permanecen en el rango de altos históricos para la época. El IDEAM recomienda a pobladores ribereños y comités Locales y Regionales de Gestión de Riesgo se mantengan muy atentos al comportamiento de los niveles, dado que estos prevalecen en estado altos aún cercanos a la cota de afectación de los sectores más bajos de los municipios de San José del Guaviare y Mapiripán (Meta), pero con una tendencia sostenida al descenso. Los sectores más críticos en el departamento del Guaviare son zonas rurales y urbanas del municipio de El Retorno (por un brazo del río Guaviare), San José del Guaviare y Mapiripán.



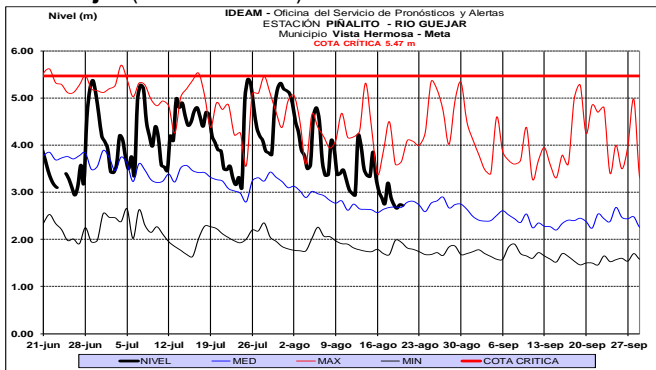
CUENCA DEL RÍO ORINOCO

ALERTA ROJA: NIVELES ALTOS EN EL RÍO ORINOCO.

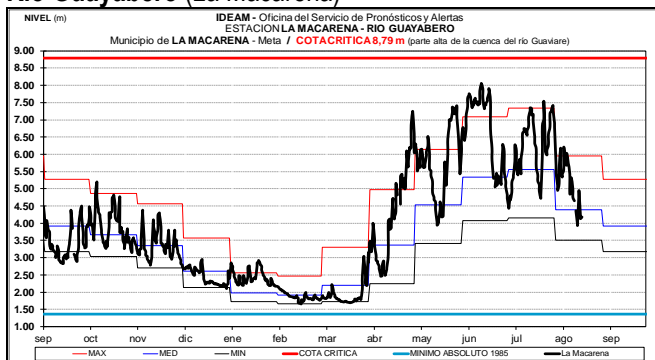
Se mantiene el nivel de esta alerta por cuanto los niveles se encuentran por encima de la cota de afectación a la altura del municipio de Puerto Carreño (Vichada). Se recomienda a las autoridades de Gestión del Riesgo y a la población ribereña estar atentos al comportamiento de los niveles del río, dado que actualmente se están presentando posibles afectaciones por desbordamiento en el municipio de Puerto Carreño (Vichada).



Río Güejar (Vista Hermosa)



Río Guayabero (La Macarena)

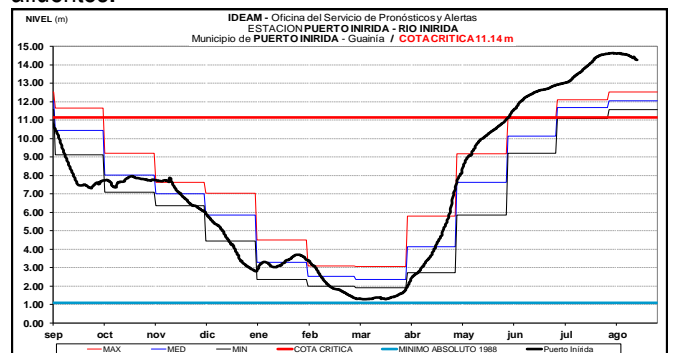


Río Guaviare (San José del Guaviare)

CUENCA DEL RÍO INÍRIDA (CUENCA BAJA)

ALERTA ROJA: NIVELES ALTOS EN LA CUENCA DEL RÍO INÍRIDA.

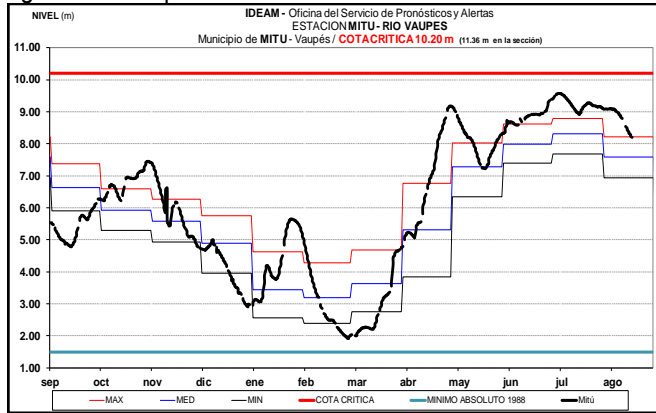
Se mantiene esta alerta, debido a la persistencia de niveles altos en el río Inírida a la altura de la estación Puerto Inírida, cuyos niveles superan la cota de desbordamiento. Se recomienda tanto a los comités locales y regionales del riesgo en Puerto Inírida y a la población ubicada en las márgenes de este río, estar atentos al comportamiento de los niveles del río Inírida en sectores de la cuenca alta-media, así como en los afluentes.



ÁREA HIDROGRÁFICA AMAZONAS

CUENCA DEL RÍO VAUPÉS

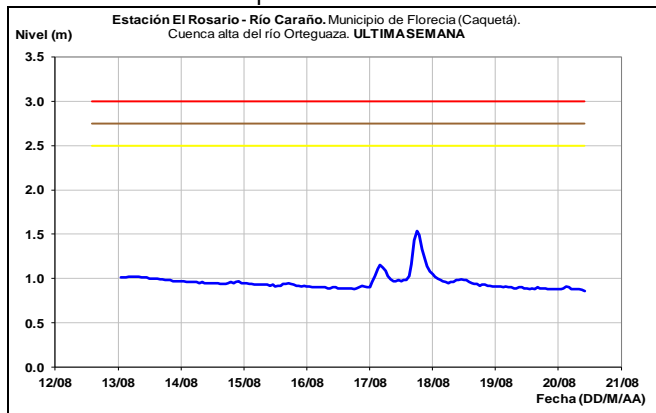
Se mantiene alto el nivel del río Vaupés a la altura del municipio de Mitú destacándose que durante todo el mes de agosto su comportamiento ha sido de descenso moderado.



CUENCA DEL CAQUETÁ

-Río Ortegaza

Durante las próximas horas no se prevén incrementos importantes en los ríos aportantes a la cuenca del Ortegaza, afluente de la cuenca del Alto Caquetá monitoreada sobre el río Caraño en el municipio de Florencia.

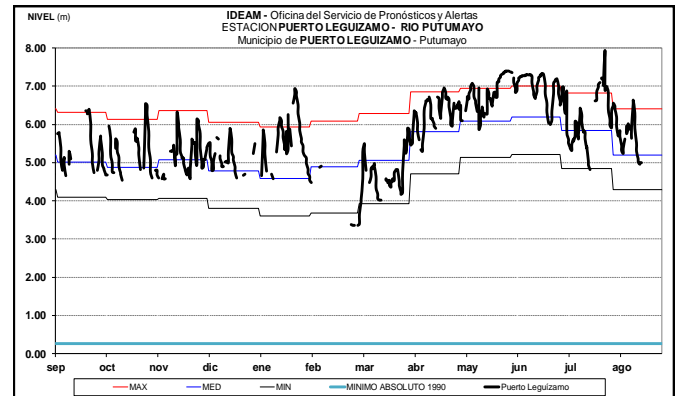
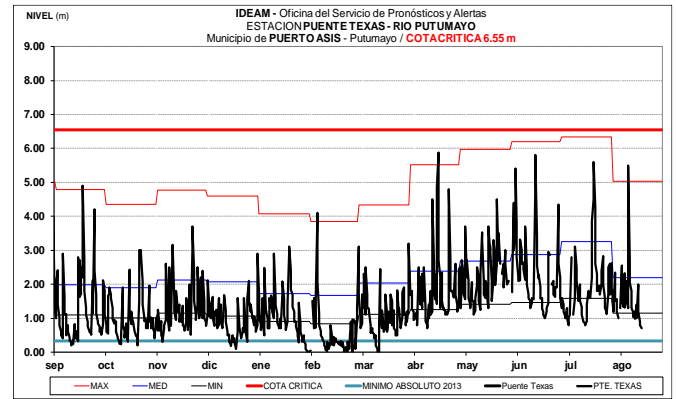


-Otros Ríos

Durante las próximas horas no se prevén incrementos importantes en los ríos aportantes a la cuenca alta del Caquetá como los ríos **Sangoyaco, Mulato y Mocoa**, entre otros.

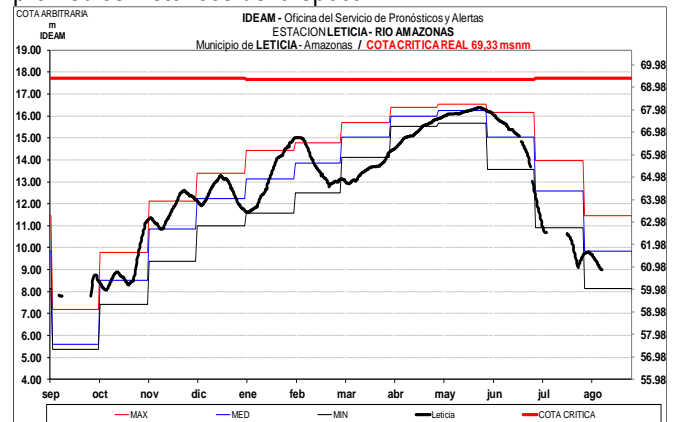
CUENCA RÍO PUTUMAYO

El río Putumayo registra ligeras variaciones en los niveles, a la altura del municipio de Puerto Asís y Puerto Leguizamo, con tendencia al ascenso.



RÍO AMAZONAS

El nivel del río Amazonas a la altura de Leticia, sigue registrando tendencia al descenso, con valores cercanos a los promedios históricos de la época.



ÁREA HIDROGRÁFICA PACÍFICO

RÍO SAN JUAN DE ATRATO

ALERTA AMARILLA: PROBABILIDAD DE CRECIENTES SÚBITAS EN LA CUENCA DEL RÍO SAN JUAN.

Los niveles de los principales ríos de la cuenca del río San Juan a la altura de los municipios de Tadó, Sata Rita, Sipí, Medio San Juan y litoral de San Juan, presentan moderadas fluctuaciones, se espera que esta condición hidrológica se refleje en los demás cauces superficiales de la cuenca del río San Juan, sin embargo, se debe mantener atentos al

comportamiento de los niveles de estos ríos dado a las lluvias en la zona que junto a la saturación de suelos de la cuenca podría incrementar súbitamente los caudales de los ríos Tamaná, Condoto, Sipí, Cajón, Capoma, Bajo San Juan, Calima, entre otros. El IDEAM recomienda a la población ribereña continuar atentos al comportamiento de los niveles de estos ríos y tomar las medidas preventivas necesarias ante los impactos que dichos incrementos puedan ocasionar.

ALERTA NARANJA: CRECIENTES SÚBITAS EN LOS RÍOS BAUDÓ Y DIRECTOS AL OCÉANO PACÍFICO.

Se mantiene el nivel de alerta del río Baudó y sus principales afluentes dado que se registraron lluvias fuertes que pudieran aumentar el nivel del río Baudó y otros directos al océano pacífico. El IDEAM recomienda a gestión de riesgo y a la población ribereña mantener atento seguimiento al comportamiento de los niveles de estos ríos.

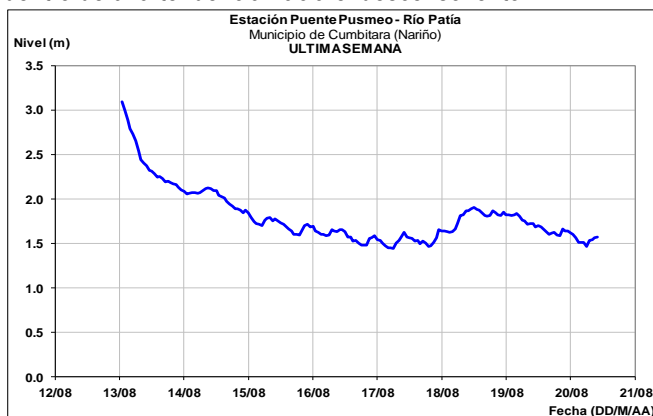
CUENCAS DE LOS RÍOS DIRECTOS AL PACIFICO

Ligera tendencia al descenso en los niveles de los ríos que desembocan en el Océano Pacífico, tales como Dagua, Anchicayá, Cajambre, Mayorquín y Raposo.

RÍO PATÍA

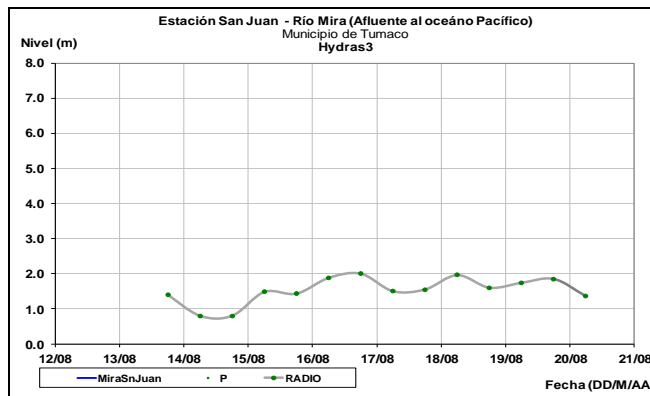
Leves variaciones dentro de un rango estable se registran en los afluentes de la cuenca alta del río Patía, especialmente en los ríos Mayo, Juananbú y Guáitara.

El cauce principal del Patía, observado en Puente Pusmeo municipio de Cumbitará-Nariño reporta ligeras oscilaciones dentro de una tendencia hacia el descenso lento.



RÍO MIRA

Ligeras fluctuaciones en los niveles del río Mira (monitoreado en la estación San Juan municipio de Tumaco) y sus afluentes.



ALERTA ROJA. PARA TOMAR ACCIÓN Advierte a los sistemas de prevención y atención de desastres sobre la amenaza que puede ocasionar un fenómeno con efectos adversos sobre la población, el cual requiere la atención inmediata por parte de la población y de los cuerpos de atención y socorro. Se emite una alerta sólo cuando la identificación de un evento extraordinario indique la probabilidad de amenaza inminente y cuando la gravedad del fenómeno implique la movilización de personas y equipos, interrumpiendo el normal desarrollo de sus actividades cotidianas.

ALERTA NARANJA PARA PREPARARSE Indica la presencia de un fenómeno. No implica amenaza inmediata y como tanto es catalogado como un mensaje para informarse y prepararse. El aviso implica vigilancia continua ya que las condiciones son propicias para el desarrollo de un fenómeno, sin que se requiera permanecer alerta.

ALERTA AMARILLA. PARA INFORMARSE Es un mensaje oficial por el cual se difunde información. Por lo regular se refiere a eventos observados, registrados o registrados y puede contener algunos elementos de pronóstico a manera de orientación. Por sus características pretéritas y futuras difiere del aviso y de la alerta, y por lo general no está encaminado a alertar sino a informar.

CONDICIONES NORMALES La información que se suministra se encuentra dentro de los rangos normales.

Director General
OMAR VARGAS

Jefe Oficina del Servicio de Pronósticos y Alertas
CHRISTIAN FELIPE EUSCÁTEGUI COLLAZOS

Hidrólogo de turno:
CLAUDIA YANETH CONTRERAS TRUJILLO

Correo electrónico: alertasideam@gmail.com
Calle 25 D No. 96 B-70. Bogotá D. C.
Teléfono: 3527160 - Ext. 1330 -1334 -1335 -1336