



INFORME HIDROLÓGICO DIARIO N° 254

Bogotá D. C., martes 12 de septiembre de 2018
Hora de actualización 1:00 a.m.

ALERTA ROJA. PARA TOMAR ACCIÓN

Observación: el presente informe puede ser corregido y/o actualizado en el futuro. No representa una certificación oficial del IDEAM

ALERTA NARANJA. PARA PREPARARSE

ALERTA AMARILLA. PARA INFORMARSE

De acuerdo con la información registrada en las estaciones automáticas en tiempo real y los reportes telefónicos para los ríos en los cuales se cuenta con infraestructura de observación, se describe el estado de los niveles de los ríos en las principales cuencas del territorio nacional. Es importante resaltar que los datos de los niveles de los ríos, registrados diariamente por el IDEAM, corresponden al nivel del agua del río registrado en los limnómetros (miras ubicadas en una de las márgenes del río).

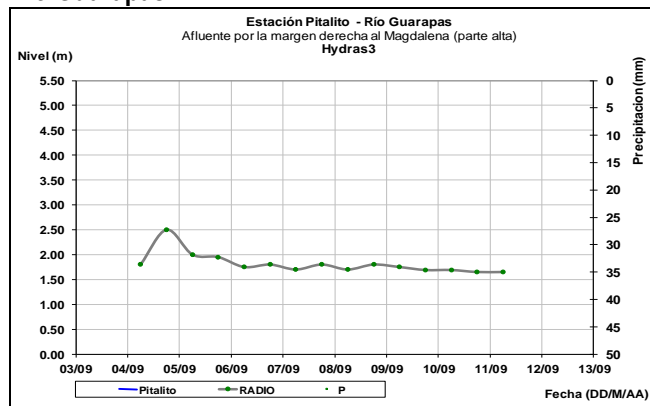
ÁREA HIDROGRÁFICA MAGDALENA – CAUCA

CUENCA DEL RÍO MAGDALENA

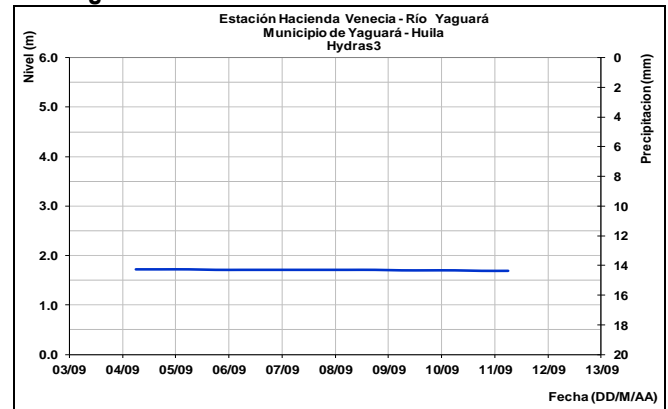
CUENCA ALTA.

Los niveles de los ríos Guarapas, Yaguará y Páez, afluentes al río Magdalena en la cuenca alta, siguen registrando una tendencia estable. Lo anterior se aplica para la mayor parte de los ríos en la cuenca alta del Magdalena.

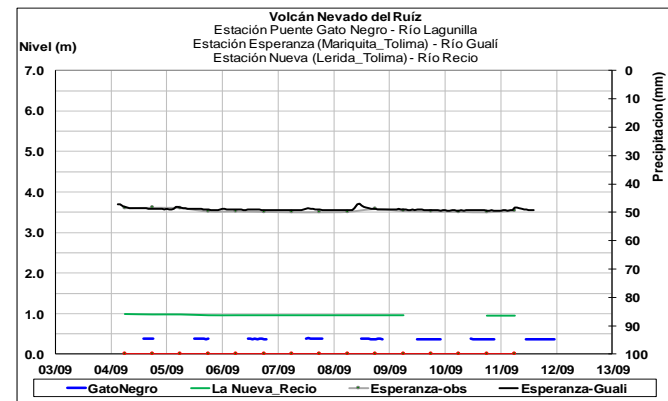
Río Guarapas



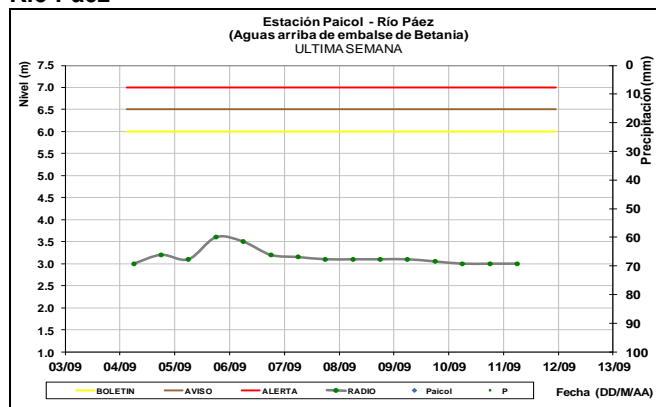
Río Yaguará



Los ríos Lagunilla, Recio y Gualí, mantienen niveles en condiciones estables.

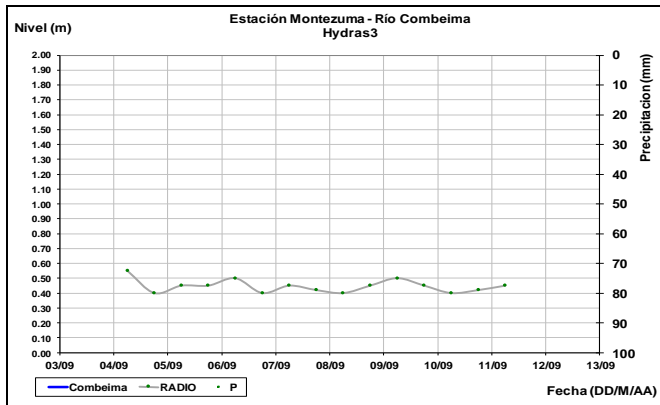


Río Páez

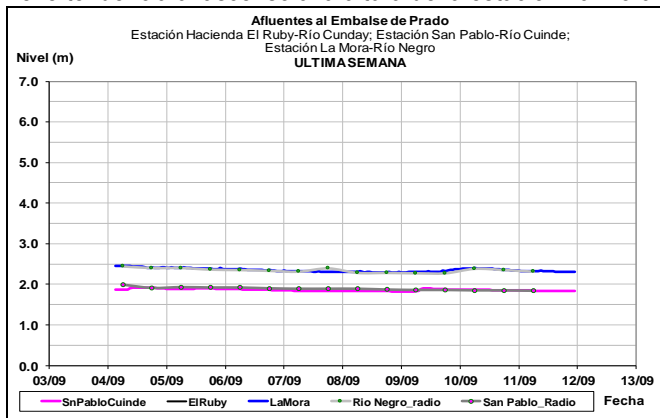


Río Combeima

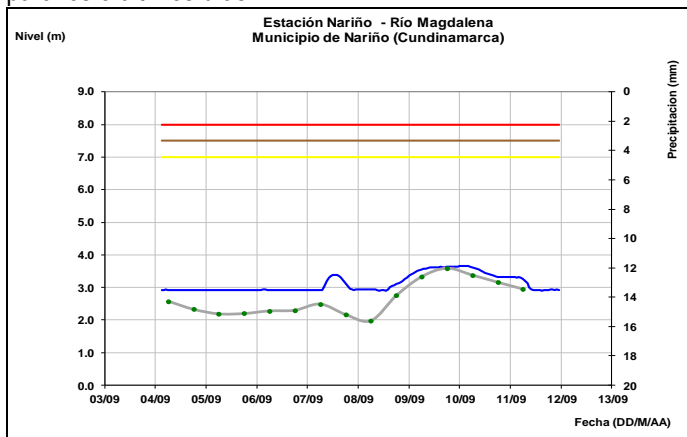
Leves fluctuaciones en los niveles del río Combeima, según se aprecia en la estación hidrológica Montezuma.



Continúan los niveles estables en los ríos afluentes al embalse del Prado, ubicado al occidente del departamento del Tolima. Leve tendencia al ascenso a la altura de la estación La Mora.

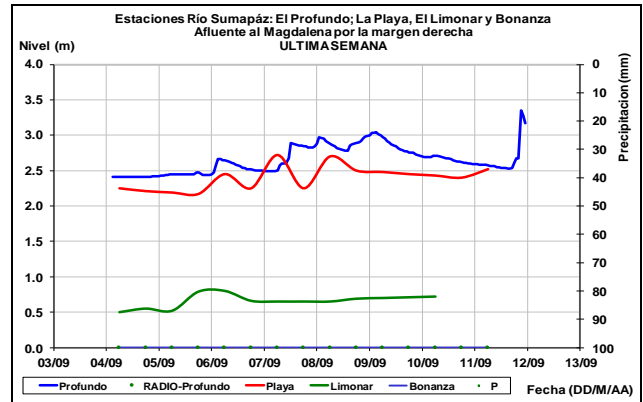


Ligeras variaciones en los niveles del río Magdalena, a la altura del municipio de Girardot hasta el municipio de Nariño. Los valores actuales se encuentran en el rango medio histórico de la época, sin embargo, se evidencia un ascenso en los niveles para los 3 últimos días.



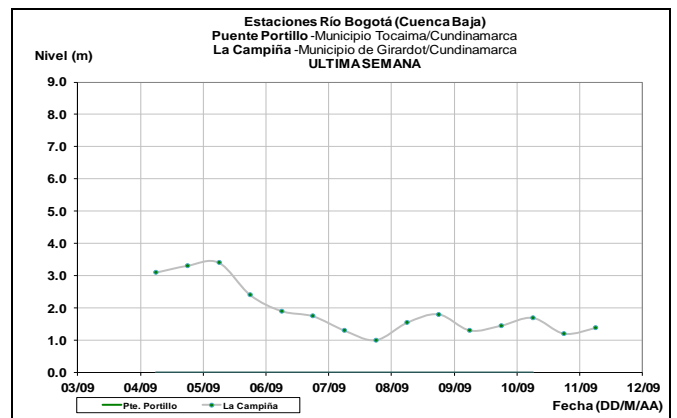
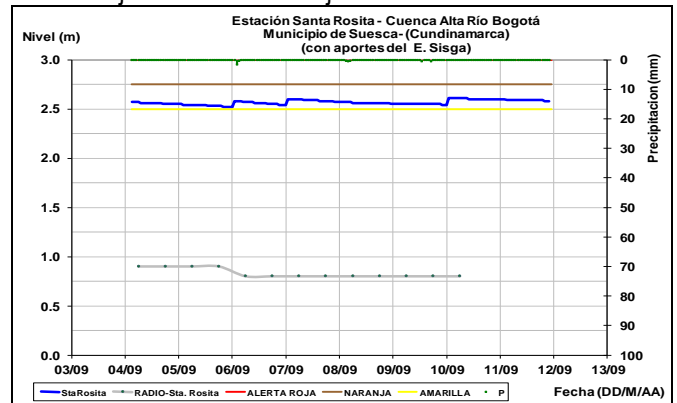
CUENCA RÍO SUMAPAZ

Leve ascenso en los niveles del río Sumapaz, a la altura de la estación El Profundo.

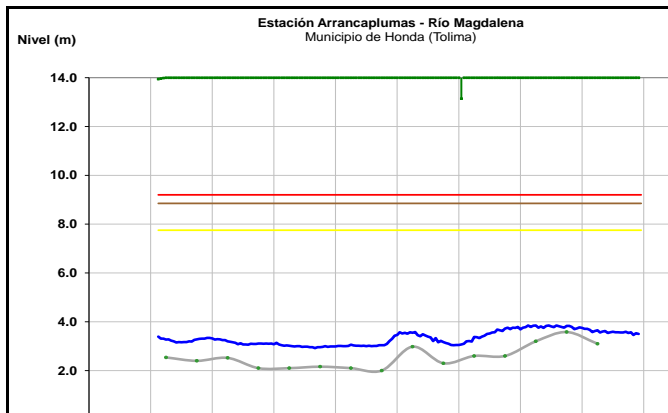


CUENCA RÍO BOGOTÁ

Leve tendencia al descenso en los niveles de la cuenca alta del río Bogotá, a la altura del municipio de Suesca. Igualmente, niveles bajos en la cuenca baja.

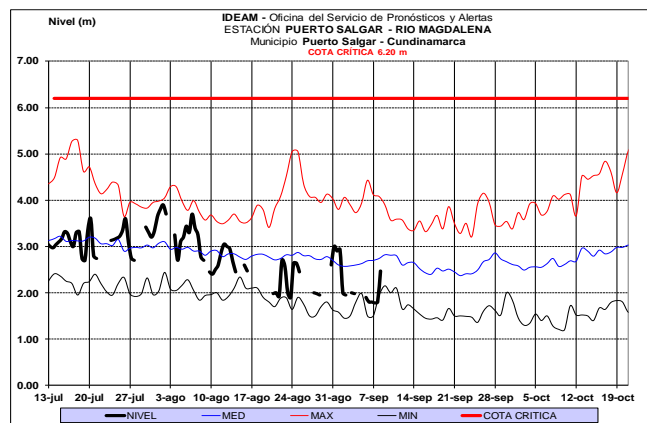
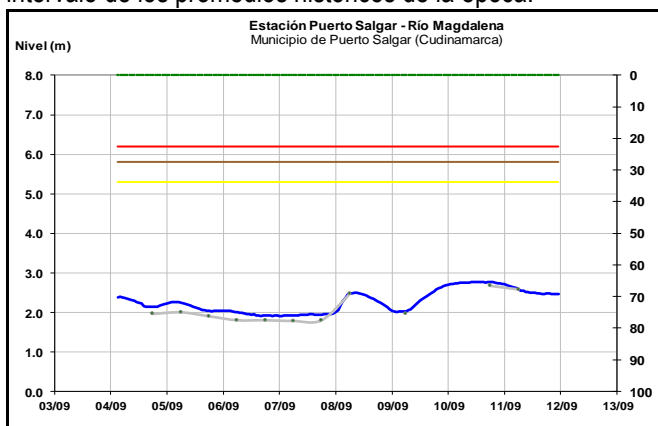


El nivel del río Magdalena a la altura del municipio de Honda, reporta estabilidad en las últimas horas. Los niveles se encuentran en el intervalo de los promedios históricos para este mes.



CUENCA MEDIA

El río Magdalena a la altura del municipio de Puerto Salgar (Cundinamarca) y La Dorada (Caldas), registra tendencia al descenso en los niveles. Los valores se encuentran en el intervalo de los promedios históricos de la época.

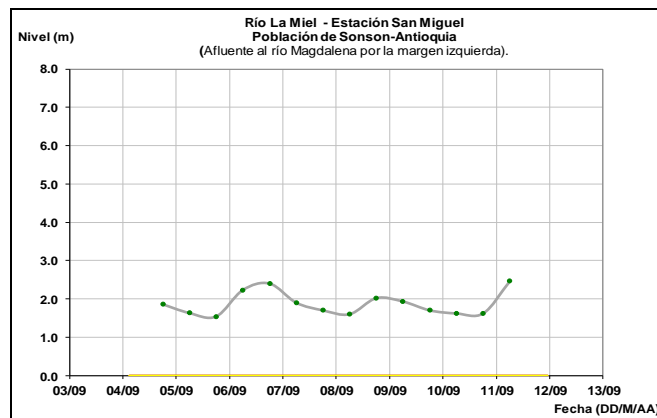


CUENCA RÍO LA MIEL

ALERTA AMARILLA: SE PREVÉ CRECIENTES SÚBITAS EN LOS RÍOS DEL EJE CAFETERO.

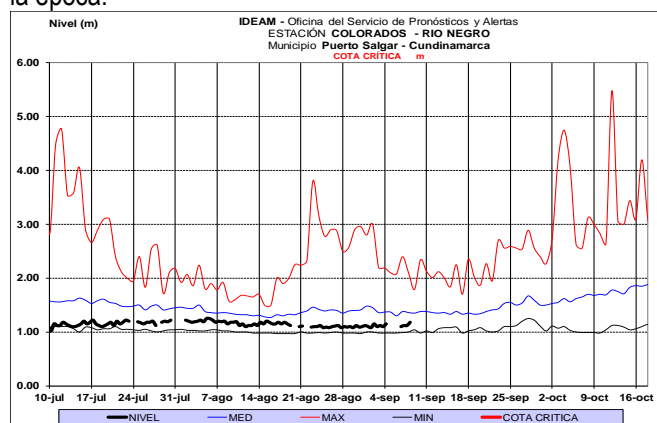
Continúa con este nivel de alerta dadas precipitaciones de variada intensidad que se han registrado en sectores del Eje Cafetero, esta condición podría aumentar significativamente los niveles de los ríos que drenan al río al río Magdalena como el Samaná, La Miel y Guarinó. El IDEAM recomienda a los pobladores ribereños a estos cauces estar atentos a cualquier aumento del nivel en estos ríos y sus afluentes.

Niveles estables con ligera tendencia al ascenso a la altura de la estación hidrológica San Miguel ubicada a la altura del municipio de Sonsón.



CUENCA RÍO NEGRO

estabilidad en los niveles de la cuenca del río Negro, los cuales se encuentran por debajo de los niveles medios históricos de la época.

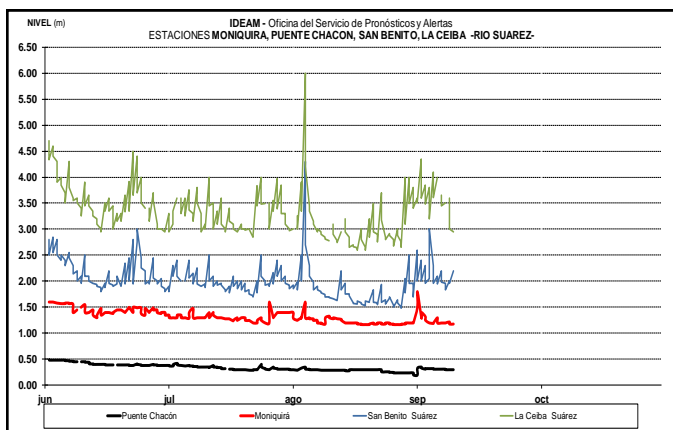
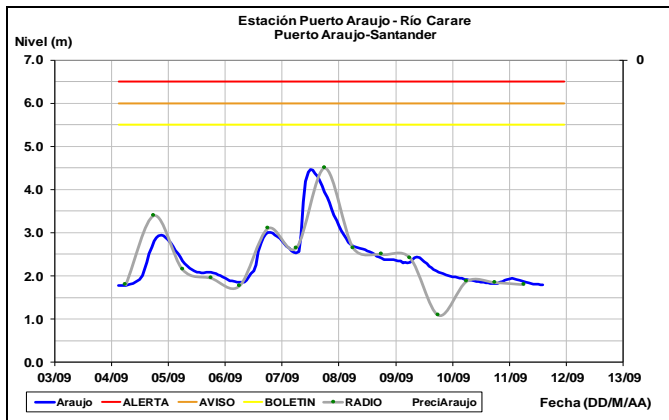
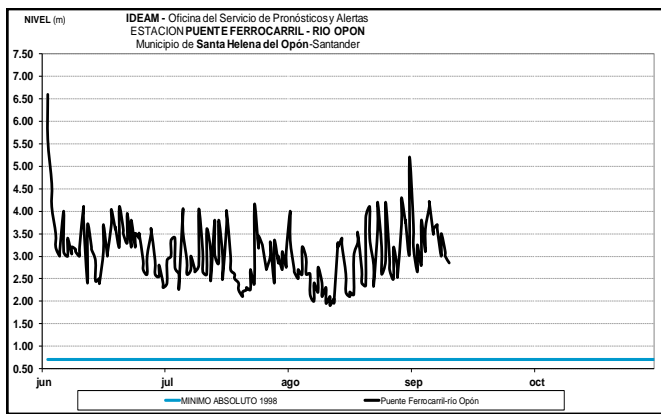


ALERTA AMARILLA: PROBABILIDAD DE CRECIENTES SÚBITAS EN LOS AFLUENTES Y CAUCES PRINCIPALES DE LOS RÍOS FONCE, CARARE Y SUÁREZ.

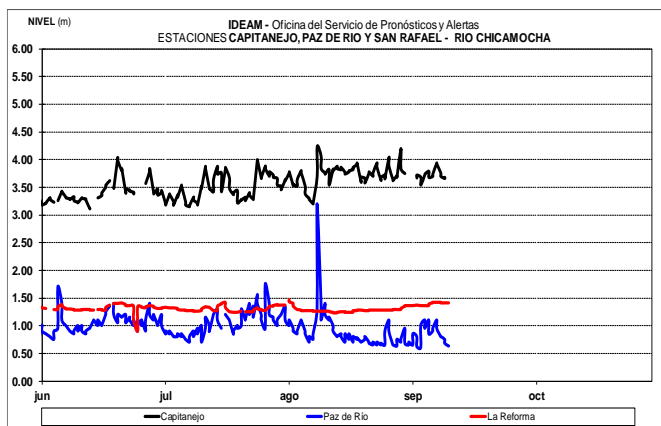
Se mantiene la alerta por las lluvias registradas de variada intensidad en amplios sectores de la cuenca de los ríos Carare, Suárez y Fonce, condición hidrológica que podría incrementar el nivel de estos cauces y sus afluentes principales. Se espera que esta condición hidrológica se refleje en las demás corrientes superficiales de estos ríos y sus afluentes. El IDEAM recomienda a los pobladores ribereños prestar atención el incremento súbito de los caudales de estos ríos.

ALERTA AMARILLA: PROBABILIDAD DE CRECIENTES SÚBITAS EN LOS AFLUENTES Y CAUCES PRINCIPALES DE LOS RÍOS LEBRIJA, OPÓN Y SOGAMOSO.

En los últimos días se han registrados lluvias de variada intensidad en amplios sectores de la cuenca de los ríos Lebrija, Opón y Sogamoso, que han saturado los suelos de las cuencas e incrementado el nivel de sus afluentes principales. Se espera que esta condición hidrológica se refleje en las demás corrientes superficiales de estos ríos y sus afluentes. El IDEAM recomienda a los pobladores ribereños prestar atención el incremento súbito de los caudales de estos ríos.

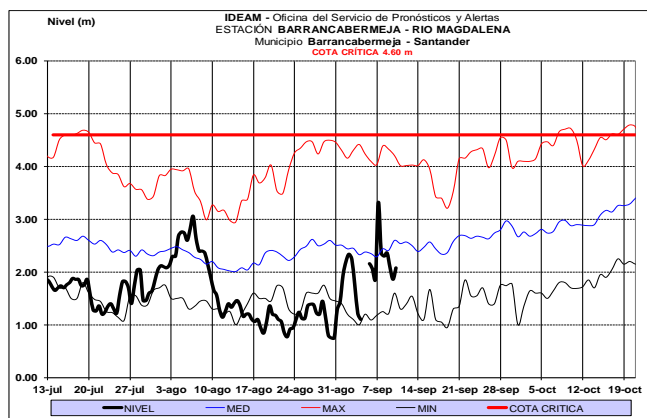


Fluctuaciones en el nivel del río Chicamocha con tendencia ligera al descenso.

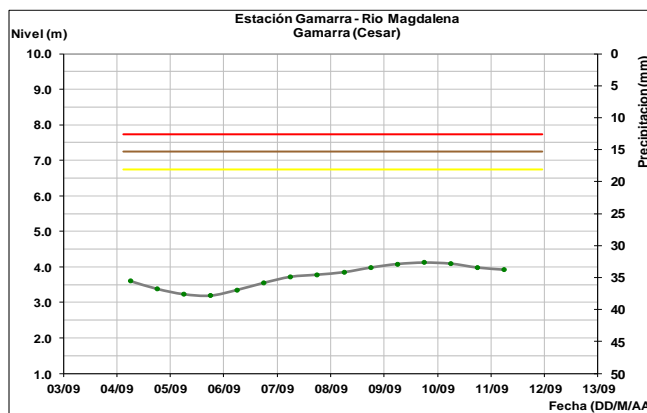


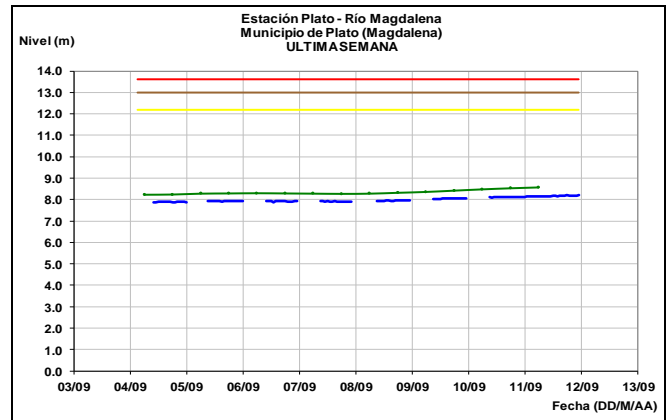
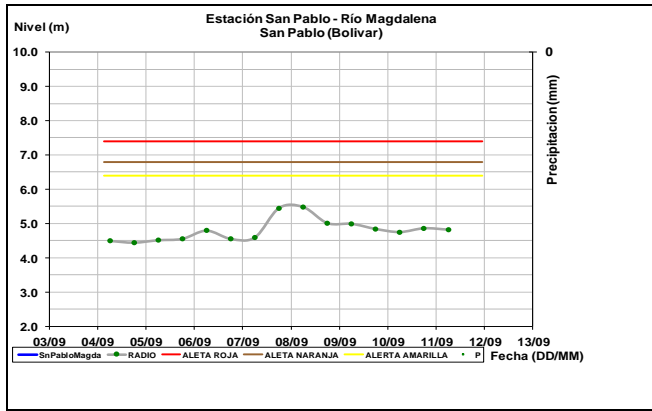
ALERTA NARANJA: CRECIENTES SÚBITAS EN LOS RÍOS DE MONTAÑA Y DIFERENTES CORRIENTES DEL DEPARTAMENTO DE ANTIOQUIA (APORTANTES AL RÍO CAUCA Y AL RÍO MAGDALENA).

Se mantiene esta alerta dadas las lluvias que se han registrado en días pasados en amplios sectores del departamento de Antioquia y las que se pronostican para las próximas horas, por lo que no se descarta que se puedan incrementar significativamente los caudales de los principales ríos y afluentes de montaña que drenan hacia el río Cauca y Magdalena. El IDEAM recomienda a la población ribereña y a las autoridades de Gestión del Riesgo mantenerse atentos al aumento del nivel de los ríos Frío, San Juan, Porce (afluentes como el río Medellín entre otras quebradas del valle de Aburrá), Tarazá, Nechí, Arma y Man entre otros que descargan al río Cauca, igual condición para la cuenca del río San Bartolo, Cimitarra y Nare entre otros que drenan al río Magdalena.



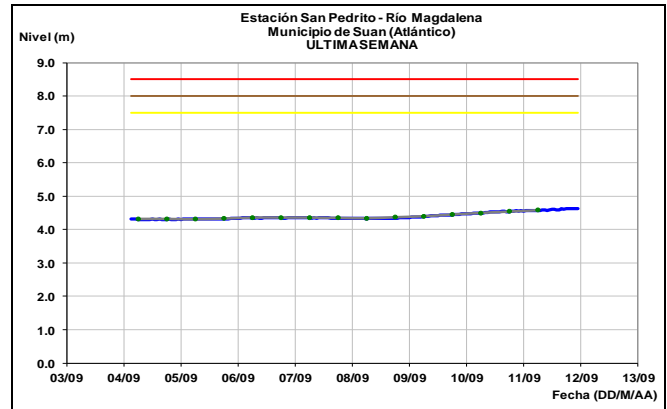
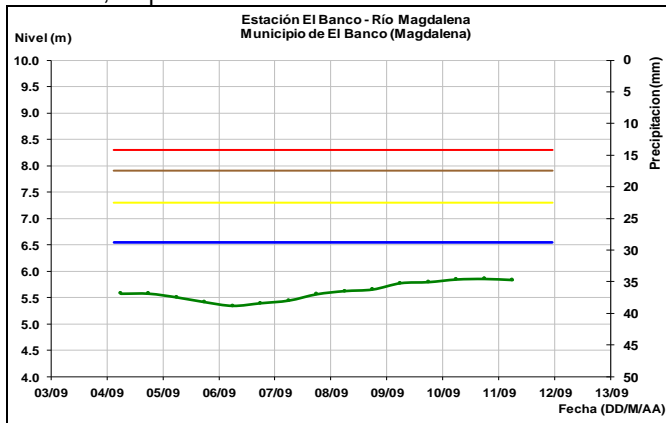
El río Magdalena, a la altura de la estación Gamarra (Cesar) presentó ascenso progresivo en los niveles en los últimos días, mientras la estación San Pablo (Bolívar) presenta estabilidad.



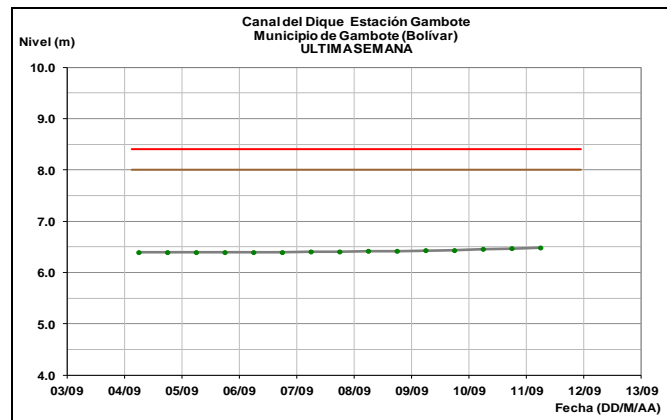
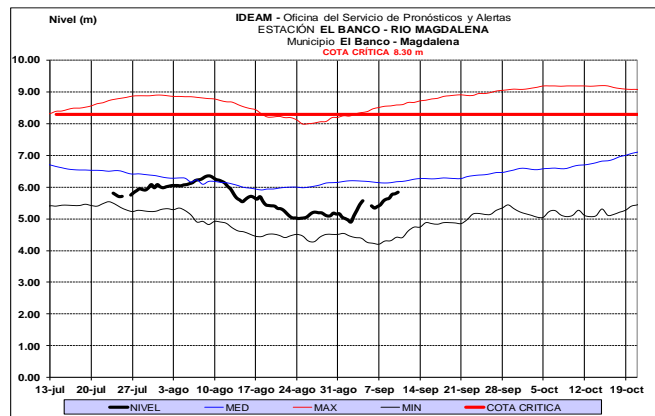


CUENCA BAJA

En la cuenca baja del río Magdalena, a la altura del municipio El Banco, se presenta ascenso lento en los niveles.



Continúa la estabilidad en el nivel del canal del Dique a la altura del municipio de Gambote.

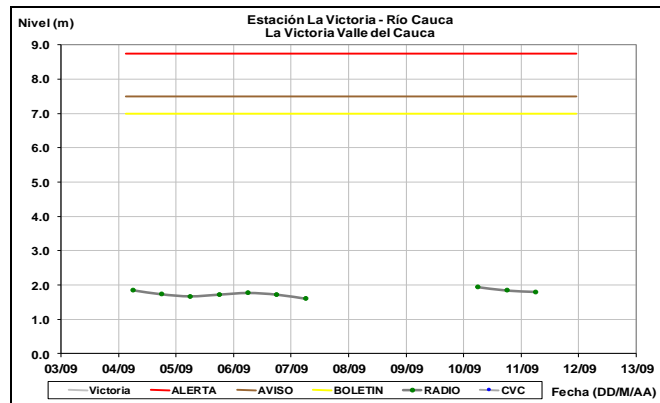
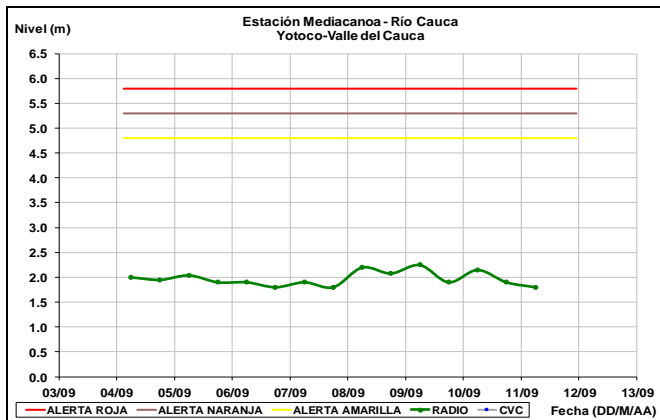
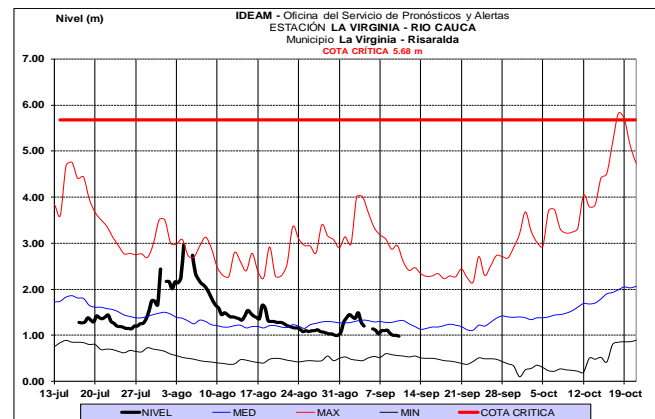
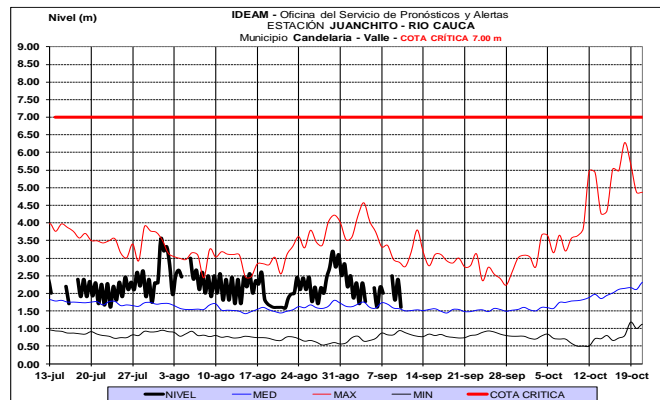
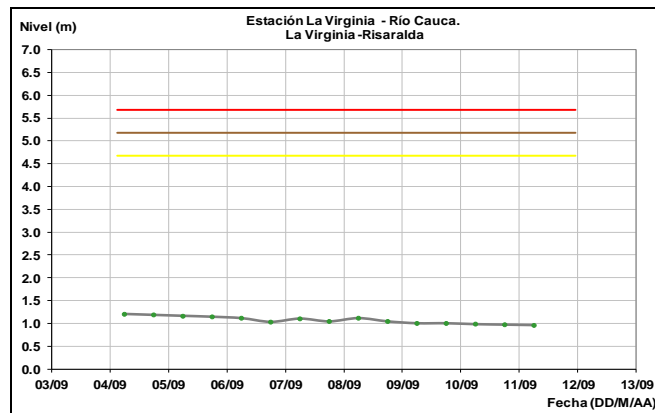
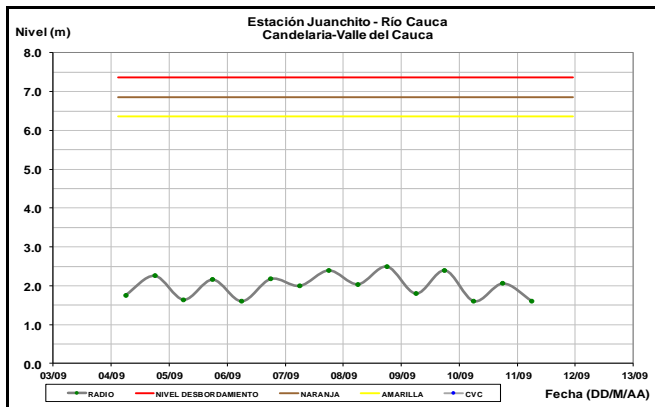


El río Magdalena a la altura de los municipios de Plato y Calamar (Magdalena) registra niveles estables con leve tendencia al ascenso. Un comportamiento similar se registra a la altura de las estaciones Calamar y San Pedrito en los municipios de Calamar (Bolívar) y en Suán (Atlántico).

RÍO CAUCA

CUENCA ALTA Y MEDIA

En general, los niveles del río Cauca en la cuenca alta y media continúan registrando leves fluctuaciones, con valores alrededor de los promedios históricos para la época.


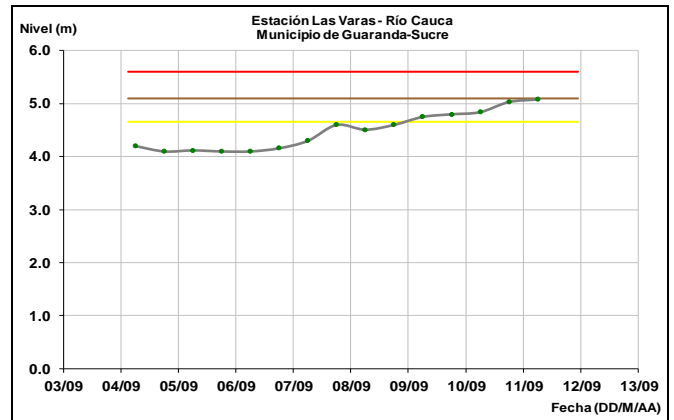
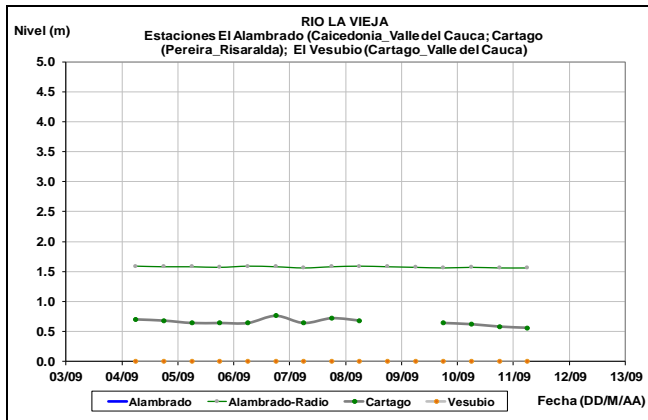


ALERTA AMARILLA: PROBABILIDAD DE CRECIENTES SÚBITAS EN EL RÍO CAUCA, A LA ALTURA DEL MUNICIPIO DE JAMUNDÍ.

Se mantiene esta alerta dado el aumento en los niveles del río Cauca, a la altura del municipio de Jamundí y límites con el departamento del Cauca, perteneciente a la cuenca del río Timba. El IDEAM recomienda a los pobladores ribereños a este río y sus afluentes, estar atentos a cualquier aumento del caudal.

ALERTA AMARILLA: SE PREVÉ CRECIENTES SÚBITAS EN LOS RÍOS DEL EJE CAFETERO.

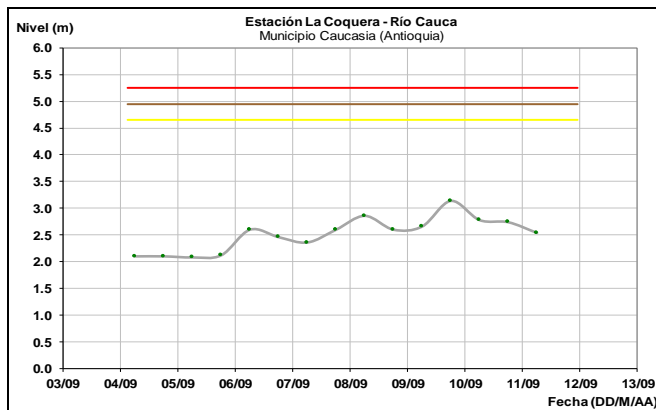
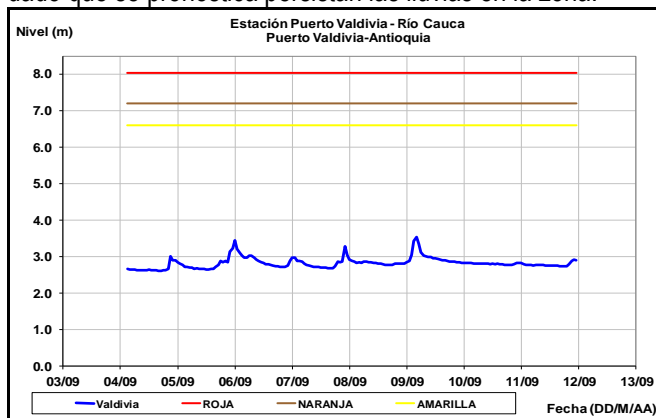
Continúa con este nivel de alerta dadas precipitaciones de variada intensidad que se han registrado en sectores del Eje Cafetero, esta condición podría aumentar significativamente los niveles de los ríos que drenan al río Cauca como el Chinchiná (municipio de Palestina, Caldas), Risaralda (municipio de Belalcázar, Caldas), río Otún (municipio de Dos Quebradas y la ciudad de Pereira, Risaralda), río Mapa (municipio de Apia, Risaralda). El IDEAM recomienda a los pobladores ribereños a estos cauces estar atentos a cualquier aumento del nivel en estos ríos y sus afluentes.



CUENCA BAJA

ALERTA NARANJA: AUMENTO MODERADO EN LOS NIVELES DE LA PARTE BAJA DEL RÍO CAUCA.

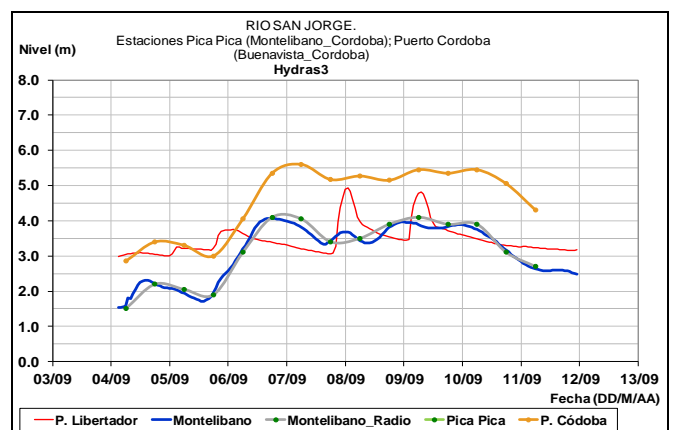
Se sube el nivel de esta alerta dados las lluvias de variada intensidad registradas en los últimos días en el nororiente de Antioquia y en la región de La Mojana, por lo que continua la tendencia al ascenso en los niveles del río Cauca en el trayecto comprendido entre Caucasia (Antioquia) hasta Guaranda (Sucre). Una condición similar se presenta en algunas zonas de los municipios de Achí y Pinillos (Bolívar). Se recomienda especial atención a las ciénagas de la región de La Mojana, dado que se pronostica persistan las lluvias en la zona.



CUENCA RÍO SAN JORGE

ALERTA NARANJA: CRECIENTES SÚBITAS EN LA CUENCA DEL RÍO SAN JORGE.

Se mantiene esta alerta dado los incrementos marcados de las últimas horas en el nivel del río San Jorge y sus afluentes especialmente el río San Pedro. El IDEAM recomienda a la población ribereña y autoridades locales y regionales de Gestión del Riesgo, estar monitoreando los niveles del cauce principal y sus afluentes, dado que se han presentado crecientes súbitas en el río San Pedro.



ÁREA HIDROGRÁFICA CARIBE

SIERRA NEVADA DE SANTA MARTA

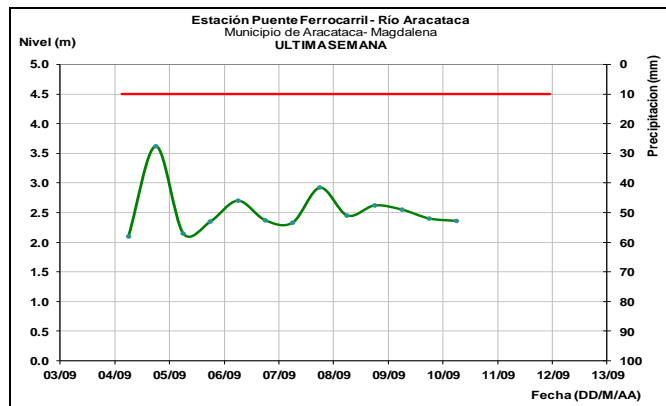
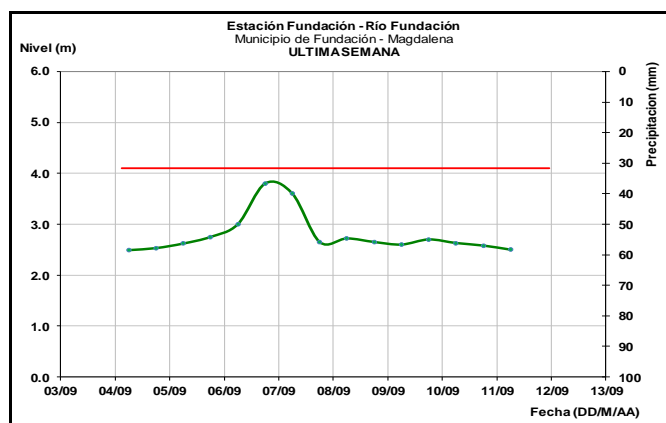
ALERTA AMARILLA: CRECIENTES SÚBITAS EN LOS RÍOS QUE DESCENDEN DE LA SIERRA NEVADA DE SANTA MARTA.

Se mantiene esta alerta por la saturación de cuencas producto de las lluvias en las inmediaciones de la Sierra Nevada de Santa Marta en los últimos días, por lo cual, no se descarta que la condición de fluctuaciones moderadas en los niveles de los ríos Manzanares, Gaira, Minca, Riofrío, Fundación, Aracataca, Guachaca, Piedras, Palomino, Dibulla, Ancho, Don Diego, Buritaca, Sevilla, Tucurínca (departamento Magdalena), Ranchería y afluentes (La Guajira) se mantenga. El IDEAM recomienda a los Comités de Gestión del Riesgo tanto locales como regionales, así como a la comunidad en general asentada en las márgenes de estos ríos, estar atentos

ante probables incrementos súbitos en estos ríos y sus afluentes.

ALERTA AMARILLA: INCREMENTOS SÚBITOS EN QUEBRADAS Y ARROYOS DE LOS DEPARTAMENTOS DE ATLÁNTICO Y BOLÍVAR.

Se mantiene la alerta dado a la disminución de lluvias en la zona sin embargo por la saturación de suelos generada por las lluvias fuertes que se han presentado en días anteriores en amplios sectores del occidente de la región Caribeño se descarta crecientes súbitas y formación de arroyos en los centros poblados de los departamentos de Atlántico y Bolívar. El IDEAM recomienda a la población ribereña y a las autoridades locales estar atentos al aumento del nivel de estos cauces superficiales, y a la formación arroyos por el incremento del volumen de la escorrentía especialmente en la ciudad de Cartagena y Barranquilla.



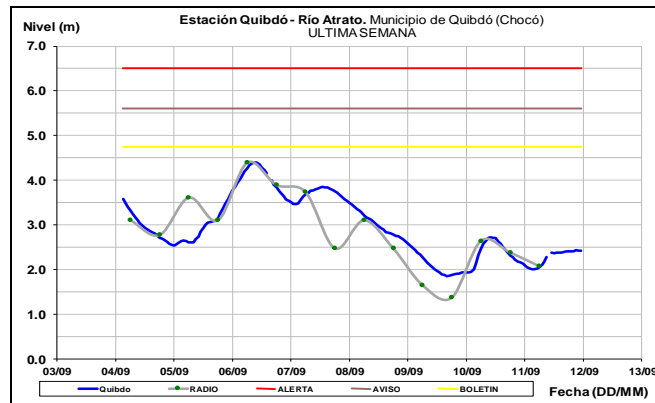
CUENCA DEL RÍO CESAR

ALERTA NARANJA: CRECIENTES SÚBITAS EN LA CUENCA DEL RÍO CESAR.

Se mantiene esta alerta dados los continuos incrementos súbitos que se han presentado en los niveles del río Cesar y sus principales afluentes el río Ariguaní y Guatapurí, producto de las lluvias de variada intensidad que se han registrado en el departamento del Cesar durante las últimas horas. El IDEAM recomienda a las autoridades de Gestión del Riesgo y a la población ribereña estar atentos ante nuevos incrementos en el nivel de estos cauces.

CUENCA DEL RÍO ATRATO

Ligero ascenso en los niveles del río Atrato y sus principales afluentes, tales como los ríos Quito, Cabi y Andágueda, para las últimas horas.



ALERTA NARANJA: PROBABILIDAD DE CRECIENTES SÚBITAS EN LA CUENCA MEDIA Y BAJA DEL RÍO ATRATO

Se mantiene esta alerta dadas las lluvias acumuladas sobre la cuenca media y baja del río Atrato, así como las fluctuaciones en los niveles de los ríos Bebaramá, Bojayá, Napipí, Opogadó, Salaquí y otros directos al río Atrato en su cuenca baja. El IDEAM recomienda a las autoridades de Gestión del Riego estar atentos al comportamiento de los niveles del río Atrato y sus afluentes en este sector.

ALERTA NARANJA: PROBABILIDAD DE CRECIENTES SÚBITAS EN LOS RÍOS DE MONTAÑA Y DIFERENTES CORRIENTES DEL OCCIDENTE DEL DEPARTAMENTO DE ANTIOQUIA (APORTANTES AL RÍO ATRATO).

Probabilidad de crecientes súbitas en las cuencas de los ríos Murri, Sucio y Murindó que drenan hacia el río Atrato, producto de las lluvias de variada intensidad que se registraron en la zona. El IDEAM recomienda a la población ribereña y a las autoridades de Gestión del Riesgo mantenerse atentos al aumento del nivel de estos ríos.

RÍOS AFLUENTES AL GOLFO DE URABÁ

ALERTA ROJA: CRECIENTES SÚBITAS EN LOS RÍOS QUE DESEMBOCAN EN EL GOLFO DE URABÁ.

Se sube el nivel de esta alerta dado los incrementos en los niveles de varias corrientes a la altura del municipio de Apartadó, por lo que no se descartan incrementos en los niveles del río León y Mulatos a la altura de los municipios de Chigorodó y Turbo. Se espera que esta condición hidrológica se refleje en los demás cauces y quebradas afluentes a los ríos León, Mulatos y San Juan, entre otros que drenan directamente al Golfo de Urabá, esto de acuerdo al pronóstico meteorológico y a las lluvias registradas. Se recomienda continuar atentos al aumento del nivel de estos ríos y sus principales afluentes.

CUENCA DEL RÍO SINÚ

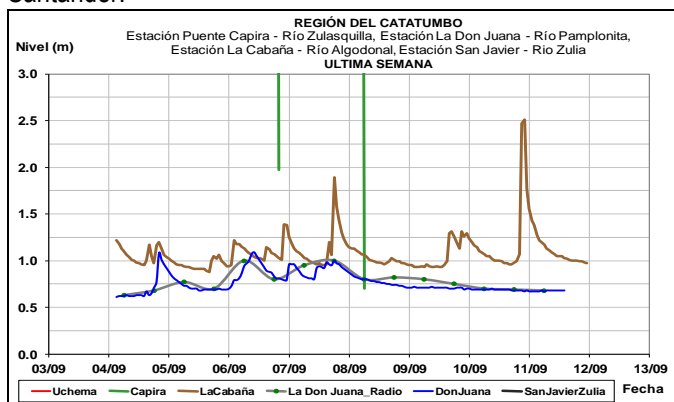
ALERTA AMARILLA: NIVELES ALTOS EN LA CUENCA BAJA DEL RÍO SINÚ.

Se mantiene esta alerta dados los incrementos de nivel con valores altos en la parte baja del río Sinú. El IDEAM recomienda a la población ribereña continuar atentos al comportamiento de los niveles entre los municipios de Montería, Cereté y Loricá (La Doctrina y San Bernardo del Viento).

CUENCA DEL CATATUMBO

ALERTA AMARILLA: PROBABILIDAD DE INCREMENTO SÚBITO EN EL NIVEL DEL LOS RÍOS DEL CATATUMBO.

Se mantiene la alerta en la cuenca del Catatumbo principalmente por saturación de suelos, sin embargo, los niveles se encuentran en condiciones normales, se resalta que en las últimas horas se incrementaron ligeramente algunos afluentes, sin embargo, actualmente están en descenso. Es importante continuar atentos al aumento del nivel de estos cauces dado que el pronóstico preve la ocurrencia de lluvias de variada intensidad en el departamento de Norte de Santander.

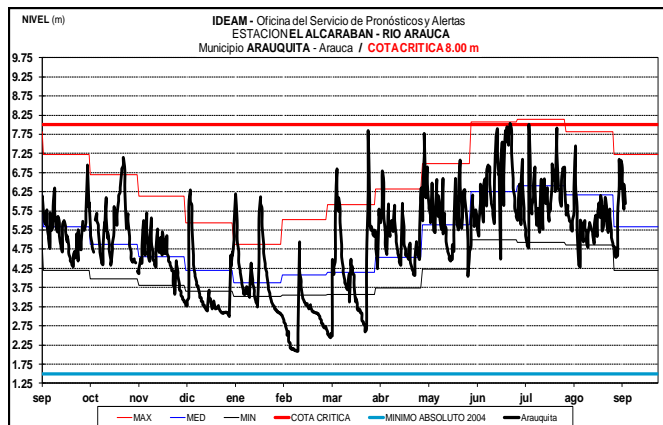
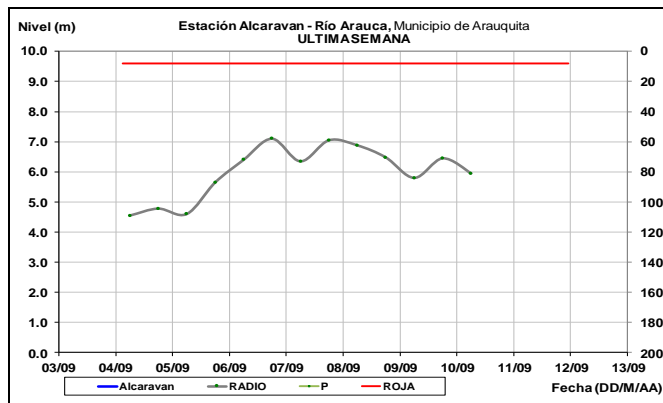


ÁREA HIDROGRÁFICA ORINOCO

CUENCA DEL RÍO ARAUCA

ALERTA NARANJA: NIVELES ALTOS EN EL RÍO ARAUCA.

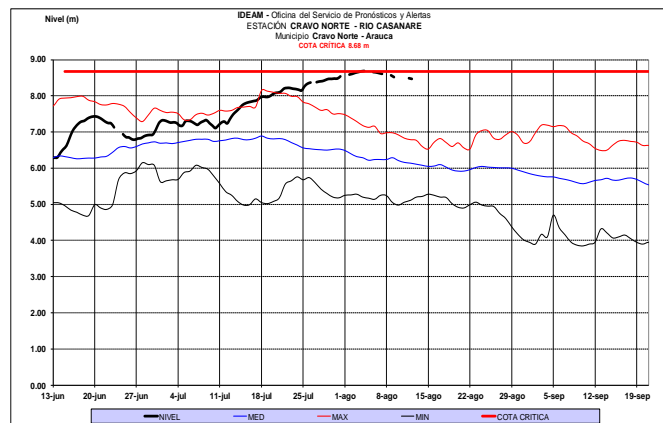
Se mantiene esta alerta dadas las moderadas fluctuaciones que se registran en el cauce principal del río Arauca a la altura de los municipios de Arauquita y Arauca. El IDEAM recomienda a la población ribereña en general mantenerse muy atenta al comportamiento del nivel del río.



CUENCA DEL RÍO CASANARE

ALERTA AMARILLA: NIVELES ALTOS EN LA CUENCA DEL RÍO CASANARE.

Se mantiene la alerta debido a la precipitación registradas aguas arriba en el piedemonte casanareño, por lo que se recomienda especial atención en el nivel del río Casanare a la altura del municipio de Hato Corozal y Cravo Norte. Se recomienda a pobladores ribereños y autoridades locales y regionales de Gestión de Riesgo estar muy atentos al comportamiento del nivel.



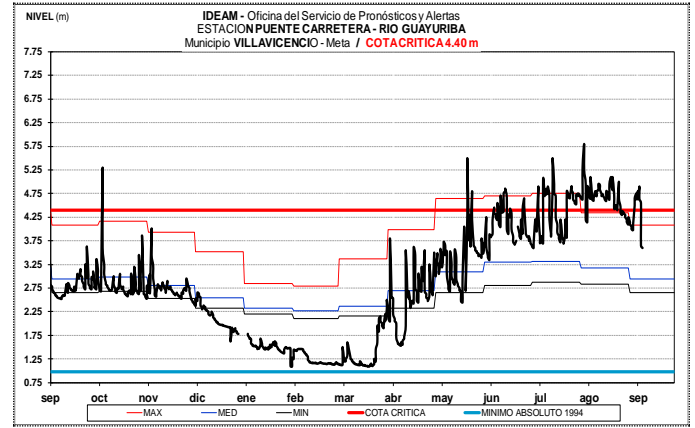
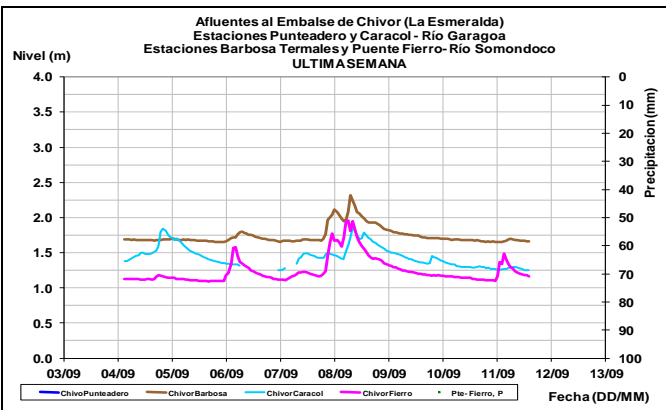
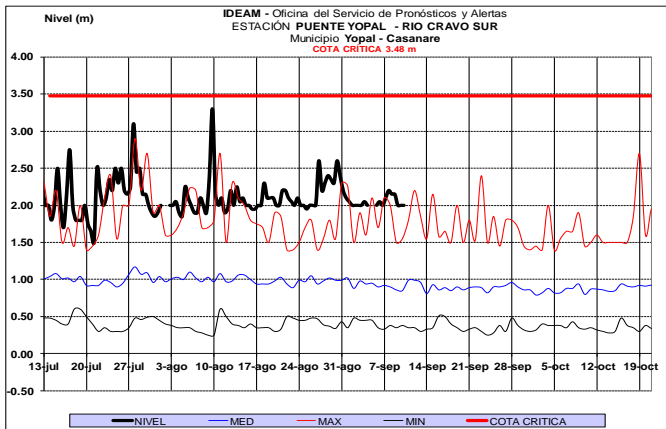
CUENCA DEL RÍO META

ALERTA NARANJA: NIVELES ALTOS CUENCA DEL RIO GUATÍQUÍA.

Se mantiene la alerta dado que los niveles se encuentran en condición alta (registros típicos para la época), es importante resaltar las lluvias antecedentes que han saturado los suelos de la cuenca, por lo que, ante el paso de una lluvia moderada a fuerte, la lluvia se concentraría rápidamente hasta el cauce principal, aumentando la probabilidad de ocurrencia de una creciente súbita. Por lo anterior el IDEAM recomienda a las autoridades locales estar atentos al aumento súbito de nivel del río Guatiquía y sus principales aportantes.

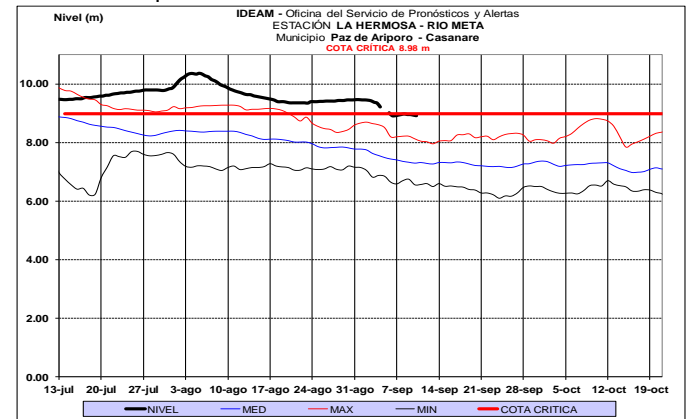
ALERTA AMARILLA: VARIACIONES MODERADAS EN LA CUENCA ALTA Y MEDIA DEL RÍO META.

Se mantiene esta alerta debido a las moderadas variaciones registradas en los niveles del río Meta y sus afluentes de la cuenca alta y media, las cuales han mantenido los niveles altos en los ríos Guayuriba, Humea, Cusiana, Cravo Sur, Túa, Upía, ríos directos entre Cusiana y Cravo sur, Manacacías, Melúa, Yucao, Pauto, caños Guanapalo y Cumaral, y otros directos al río Meta. Por lo anterior, El IDEAM recomienda continuar muy atentos a las variaciones moderadas en los niveles de los afluentes al río Meta.



ALERTA ROJA: NIVELES ALTOS EN LA PARTE BAJA DEL RÍO META.

Se mantienen altos los niveles en la parte baja del río Meta, particularmente en el municipio de Paz de Ariporo. El IDEAM recomienda a la población ribereña y autoridades locales y regionales de Gestión del Riesgo, seguir muy atentos al comportamiento en el nivel del río en este sector, ante posibles afectaciones por desbordamientos.

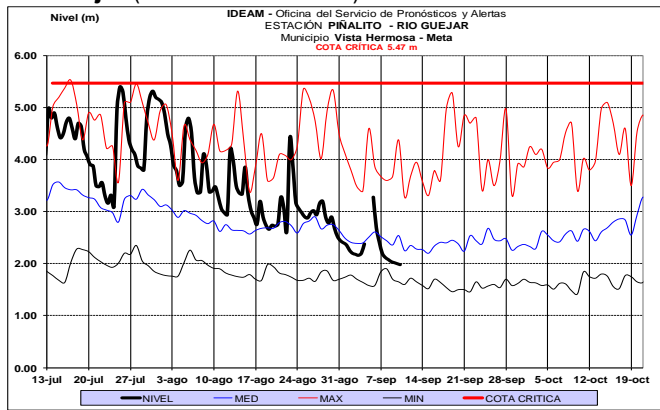


CUENCA DEL RÍO GUAVIARE

ALERTA AMARILLA: NIVELES ALTOS EN EL RÍO ARIARI.

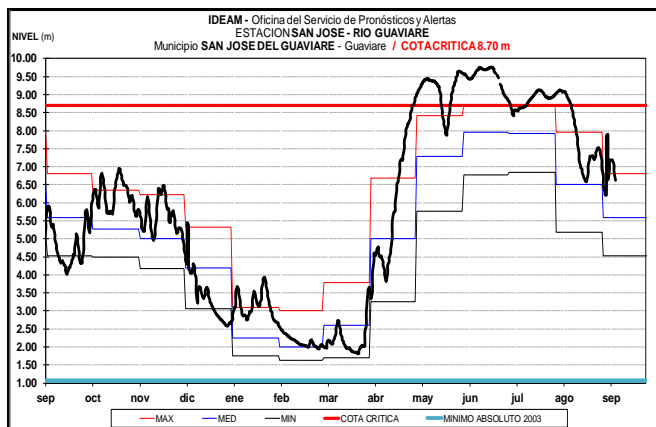
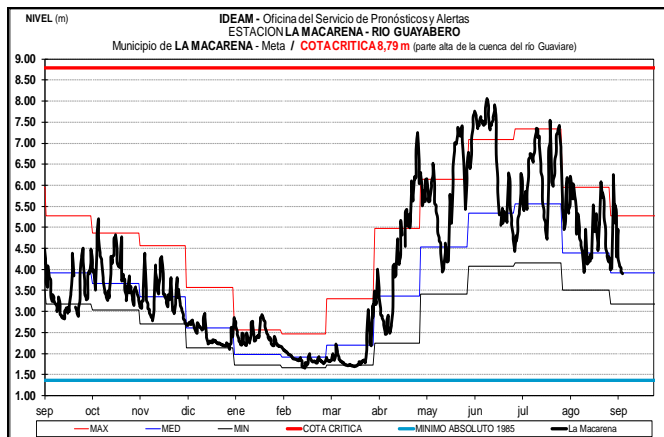
Se mantiene esta alerta dados los continuos incrementos con valores altos en el nivel del río Ariari y sus afluentes, producto de las precipitaciones registradas en la cuenca alta a la altura del municipio de Cubarral. Por lo anterior el IDEAM recomienda a la población ribereña estar atentos al aumento del nivel del río Ariari y sus afluentes.

Río Güejar (San Juan de Arama)



ALERTA AMARILLA: NIVELES ALTOS EN EL RÍO GUAVIARE.

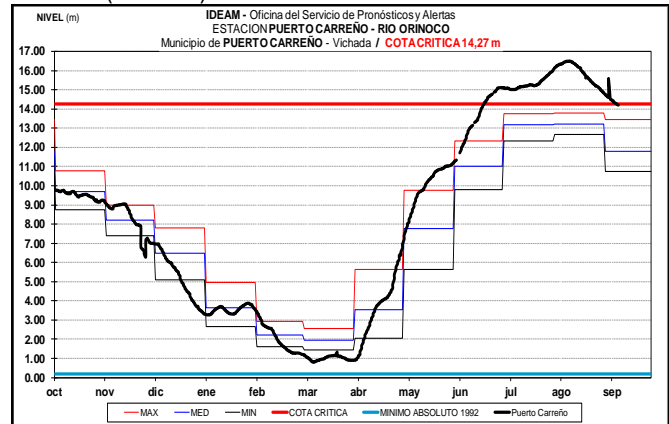
Se mantiene esta alerta para el cauce principal del río Guaviare dado que los niveles permanecen en el rango de altos históricos para la época, además de los incrementos observados sobre el umbral de cota crítica en el municipio de San José del Guaviare. El IDEAM recomienda a pobladores ribereños y comités Locales y Regionales de Gestión de Riesgo se mantengan atentos al comportamiento de los niveles, los cuales se encuentran cercanos a la cota de afectación de los sectores más bajos de los municipios de San José del Guaviare y Mapiripán (Meta). Los sectores más críticos en el departamento del Guaviare son zonas rurales y urbanas del municipio de El Retorno (por un brazo del río Guaviare), San José del Guaviare y Mapiripán.



CUENCA DEL RÍO ORINOCO

ALERTA ROJA: NIVELES ALTOS EN EL RÍO ORINOCO.

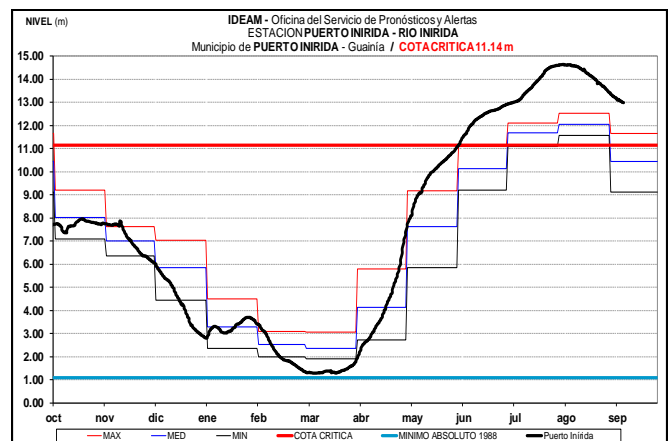
Se mantiene la leve tendencia al descenso en los niveles del río Orinoco, con valores por encima de la cota de afectación a la altura del municipio de Puerto Carreño (Vichada). Se recomienda a las autoridades de Gestión del Riesgo y a la población ribereña estar atentos al comportamiento de los niveles del río, dado que actualmente se están presentando afectaciones por desbordamiento en el municipio de Puerto Carreño (Vichada).



CUENCA DEL RÍO INÍRIDA (CUENCA BAJA)

ALERTA ROJA: NIVELES ALTOS EN LA CUENCA DEL RÍO INÍRIDA.

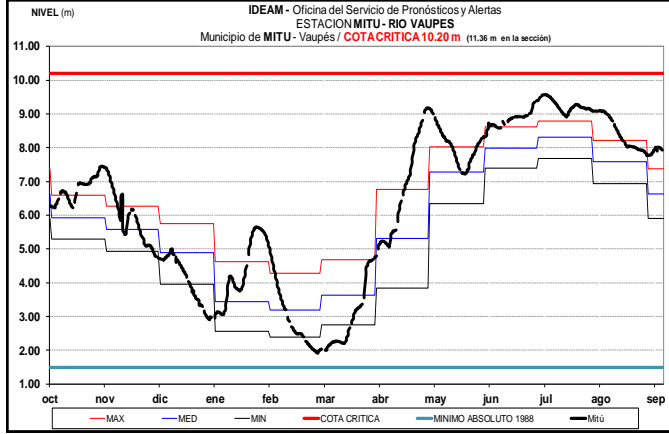
Continúa la lenta tendencia al descenso en los niveles del río Inírida, sin embargo, los valores se encuentran por encima de la cota de desbordamiento a la altura de la estación Puerto Inírida. Se recomienda tanto a los comités locales y regionales de Gestión del Riesgo en Puerto Inírida y a la población ubicada en las márgenes de este río, estar atentos al comportamiento de los niveles del río Inírida en sectores de la cuenca alta y media así como en los afluentes.



ÁREA HIDROGRÁFICA AMAZONAS

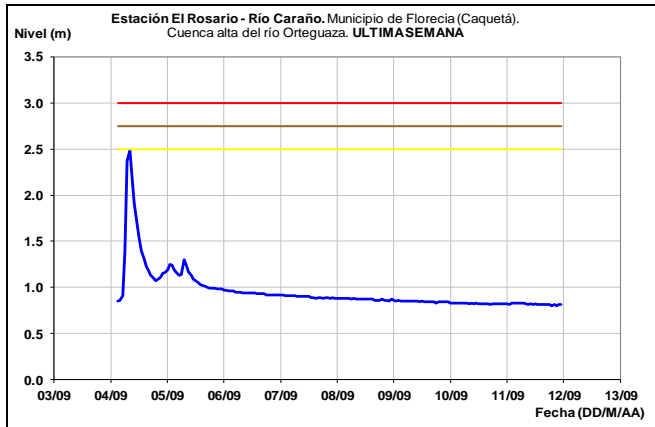
CUENCA DEL RÍO VAUPÉS

Continúa la tendencia de descenso lento en los niveles del río Vaupés en la parte baja, con valores que corresponden al rango de niveles medios históricos para esta época del año. Se resalta un ligero ascenso en los últimos días sin embargo se conserva la tendencia general de descenso.



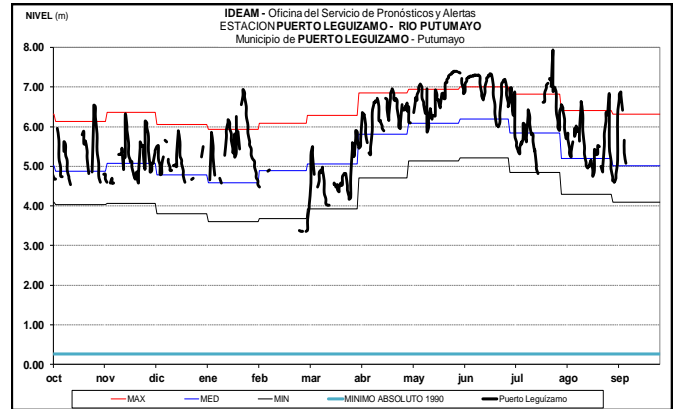
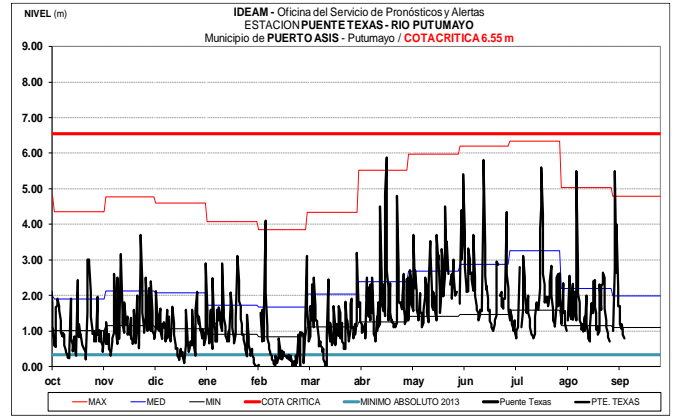
RÍO CAQUETÁ

El río Caraño presenta niveles estables con tendencia al descenso a la altura del municipio de Florencia (Caquetá) para el transcurso de los últimos días.



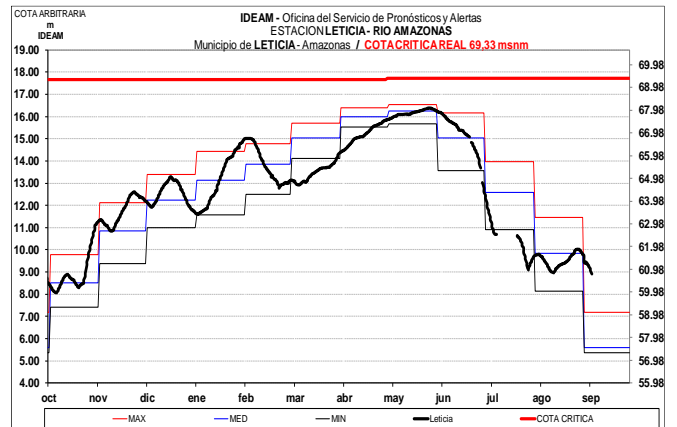
CUENCA RÍO PUTUMAYO

El río Putumayo registra variaciones en los niveles, a la altura del municipio de Puerto Asís y Puerto Leguizamo.



RÍO AMAZONAS

El nivel del río Amazonas a la altura de Leticia registra ligeras fluctuaciones, con valores en el rango de los niveles medios históricos de la época.



ÁREA HIDROGRÁFICA PACÍFICO

RÍO SAN JUAN DE ATRATO

ALERTA AMARILLA: CRECIENTES SÚBITAS E INUNDACIONES EN LA CUENCA ALTA DEL RÍO SAN JUAN DE ATRATO.

Los niveles de los principales ríos de la cuenca del río San Juan de Atrato a la altura de los municipios de Tadó y Sata Rita se encuentran estables y con una ligera tendencia moderada al descenso, se espera que esta condición hidrológica se refleje en los demás cauces superficiales de la cuenca del río San Juan, sin embargo, se debe mantener atentos al comportamiento de los niveles de estos ríos dadas las lluvias antecedentes que han saturado los suelos de la cuenca. El IDEAM recomienda a la población ribereña continuar atentos al comportamiento de los niveles de estos ríos y tomar las medidas preventivas necesarias ante los impactos que dichos incrementos puedan ocasionar.

CUENCAS DE LOS RÍOS DIRECTOS AL PACÍFICO

ALERTA NARANJA: CRECIENTES SÚBITAS EN LOS RÍOS BAUDÓ Y DIRECTOS AL OCÉANO PACÍFICO.

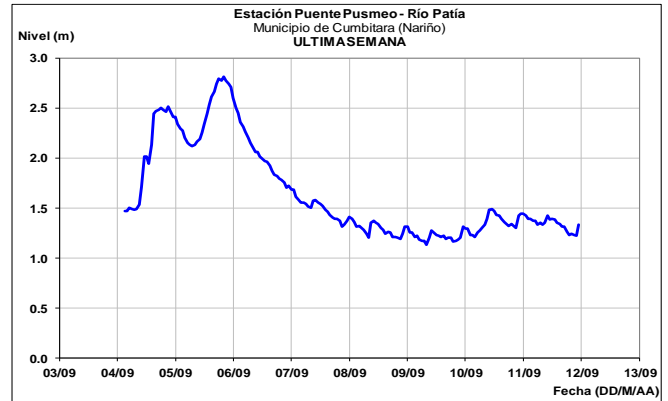
Se mantiene esta alerta en el río Baudó y sus afluentes dado que se pronostica persistan las lluvias en amplios sectores de la cuenca, las cuales pudieran aumentar el nivel del río Baudó y otros directos al Océano Pacífico. El IDEAM recomienda a las autoridades de Gestión de Riesgo y a la población ribereña mantener atento seguimiento al comportamiento de los niveles de estos ríos.

ALERTA AMARILLA: PROBABILIDAD DE CRECIENTES SÚBITAS EN LOS NIVELES DE VARIAS CORRIENTES EN EL VALLE DEL CAUCA, QUE DRENAN HACIA EL PACÍFICO.

Dado que persisten las lluvias de variada intensidad en amplios sectores del occidente del departamento del Valle del Cauca, se mantiene esta alerta ya que se podrían incrementar los niveles de los ríos Cajambre, Mayorquín, Raposo, Anchicayá, Dagua, Buenaventura, Bahía de Málaga entre otros. El IDEAM recomienda a la población ribereña y a las autoridades locales prestar especial atención al aumento de los niveles de estos cauces.

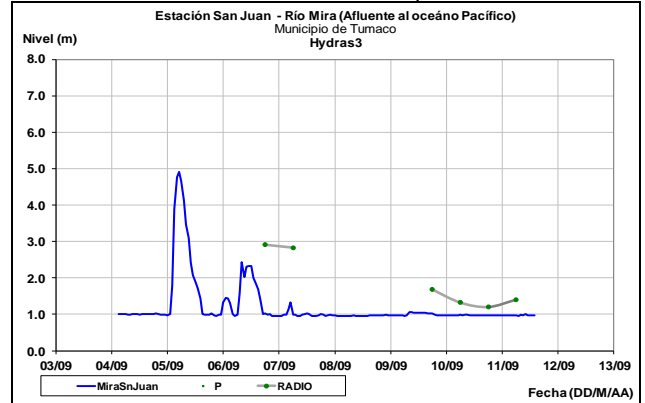
RÍOS PATÍA

Los niveles en la mayor parte de la cuenca, tienden al descenso con ligeras fluctuaciones.



RÍO MIRA

Estabilidad en los niveles del río Mira para los últimos días.



ALERTA ROJA. PARA TOMAR ACCIÓN Advierte a los sistemas de prevención y atención de desastres sobre la amenaza que puede ocasionar un fenómeno con efectos adversos sobre la población, el cual requiere la atención inmediata por parte de la población y de los cuerpos de atención y socorro. Se emite una alerta sólo cuando la identificación de un evento extraordinario indique la probabilidad de amenaza inminente y cuando la gravedad del fenómeno implique la movilización de personas y equipos, interrumpiendo el normal desarrollo de sus actividades cotidianas.

ALERTA NARANJA PARA PREPARARSE Indica la presencia de un fenómeno. No implica amenaza inmediata y como tanto es catalogado como un mensaje para informarse y prepararse. El aviso implica vigilancia continua ya que las condiciones son propicias para el desarrollo de un fenómeno, sin que se requiera permanecer alerta.

ALERTA AMARILLA. PARA INFORMARSE Es un mensaje oficial por el cual se difunde información. Por lo regular se refiere a eventos observados, registrados o registrados y puede contener algunos elementos de pronóstico a manera de orientación. Por sus características pretéritas y futuras difiere del aviso y de la alerta, y por lo general no está encaminado a alertar sino a informar.

CONDICIONES NORMALES La información que se suministra se encuentra dentro de los rangos normales.

Director General
YOLANDA GONZÁLEZ HERNÁNDEZ

Jefe Oficina del Servicio de Pronósticos y Alertas
CHRISTIAN FELIPE EUSCÁTEGUI COLLAZOS

Hidrólogo de turno:
YULI CAROLINA VELANDIA
ALBEIRO FIGUEROA

Correo electrónico: alertasideam@gmail.com
Calle 25 D No. 96 B-70, Bogotá D. C.
Teléfono: 3527160 - Ext. 1330 -1334 -1335 -1336