



INFORME HIDROLÓGICO DIARIO N° 294

Bogotá D. C., lunes 22 de octubre de 2018
Hora de actualización 1:00 am a.m.

Observación: el presente informe puede ser corregido y/o actualizado en el futuro. No representa una certificación oficial del IDEAM

ALERTA ROJA. PARA TOMAR ACCIÓN

ALERTA NARANJA. PARA PREPARARSE

ALERTA AMARILLA. PARA INFORMARSE

De acuerdo con la información registrada en las estaciones automáticas en tiempo real y los reportes telefónicos para los ríos en los cuales se cuenta con infraestructura de observación, se describe el estado de los niveles de los ríos en las principales cuencas del territorio nacional. Es importante resaltar que los datos de los niveles de los ríos, registrados diariamente por el IDEAM, corresponden al nivel del agua del río registrado en los limnímetros (miras ubicadas en una de las márgenes del río).

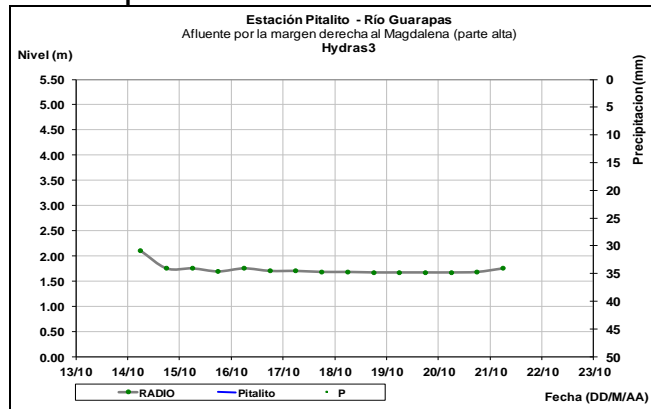
ÁREA HIDROGRÁFICA MAGDALENA – CAUCA

CUENCA DEL RÍO MAGDALENA

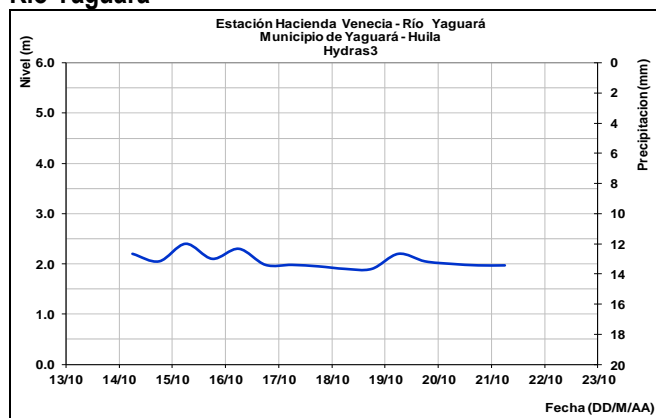
CUENCA ALTA.

Afluentes a la cuenca alta del río Magdalena, como los ríos Yaguará, Guarapas y Paéz, registran comportamiento estable.

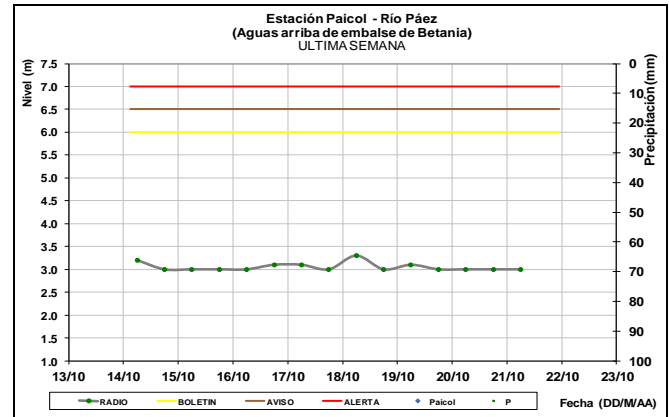
Río Guarapas



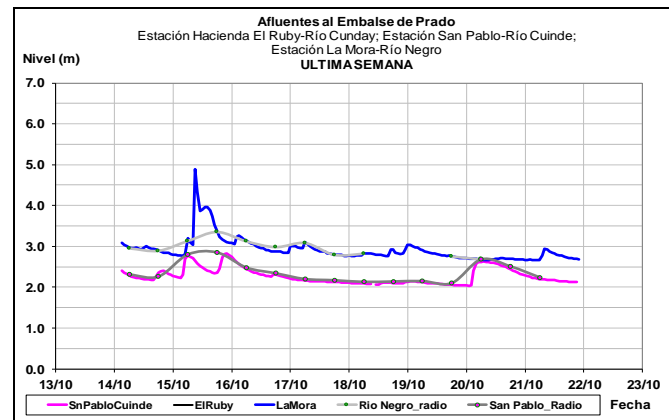
Río Yaguará



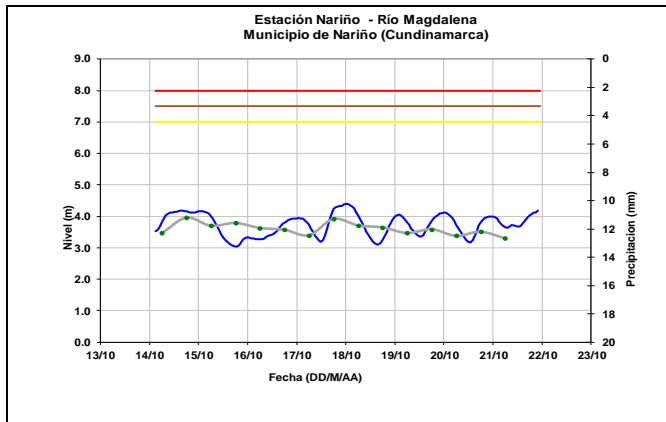
Río Paéz



Los niveles de los afluentes al embalse del Prado entre ellos los ríos Cuinde y Negro (ubicados al oriente del departamento del Tolima) presentan leves fluctuaciones.

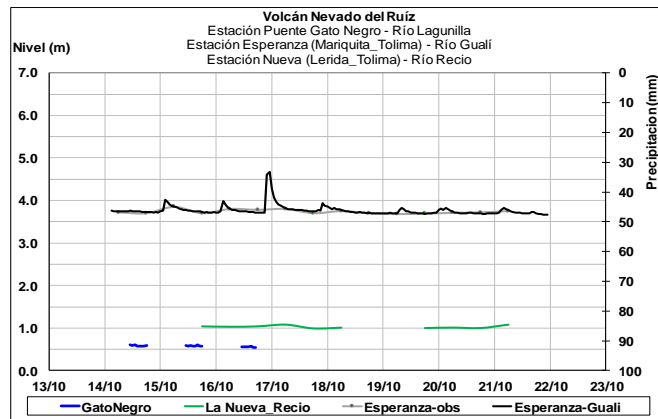
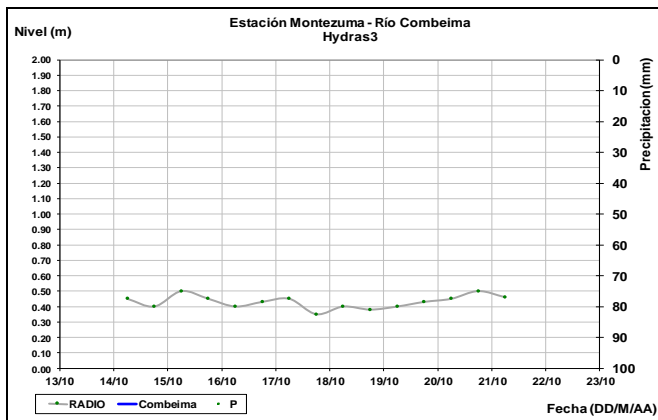


A la altura del municipio de Nariño (Cundinamarca), el nivel del río Magdalena registra moderadas fluctuaciones.



ALERTA AMARILLA: SE PREVÉ CRECIENTES SÚBITAS EN LOS RÍOS DEL NORTE DEL TOLIMA.

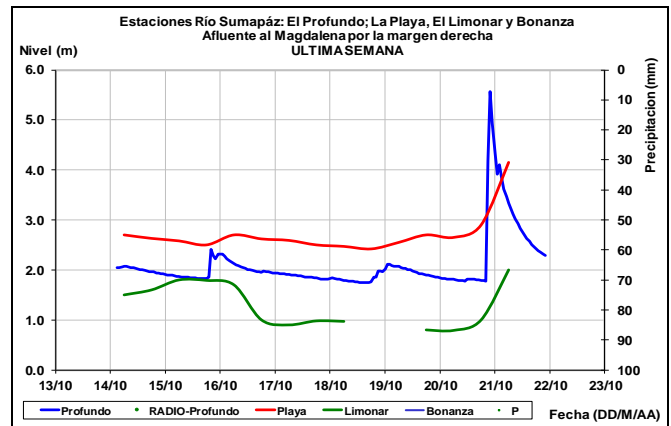
Se mantiene la alerta dada la alta nubosidad con presencia de intensidad eléctrica que se ha registrado en las últimas horas según se observa en las imágenes satelitales, por lo que se podrían registrar lluvias fuertes que aumentarían los niveles de los ríos Gualí, Lagunilla, Totaré, Opia y Coello, entre otros. El IDEAM recomienda a la población ribereña y a las autoridades locales, estar muy atentos al aumento de nivel de estos ríos y sus principales afluentes.



CUENCA RÍO SUMAPAZ

ALERTA NARANJA: NIVELES ALTOS EN EL RÍO SUMAPAZ.

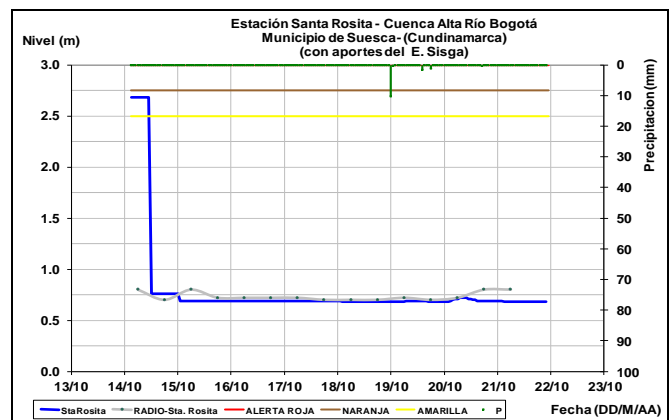
Se mantiene esta alerta en la cuenca del río Sumapaz dados los incrementos de niveles registrados en el cauce principal y sus afluentes en los días anteriores. El IDEAM recomienda a las autoridades de Gestión del Riesgo Local y Regional, y a la población en general (especialmente el municipio de Pandi) estar atentos ante las posibles afectaciones por desbordamientos e inundaciones de estos ríos.

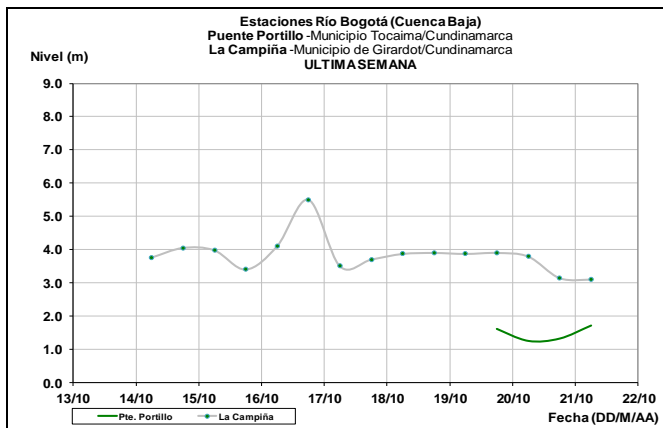


CUENCA RÍO BOGOTÁ

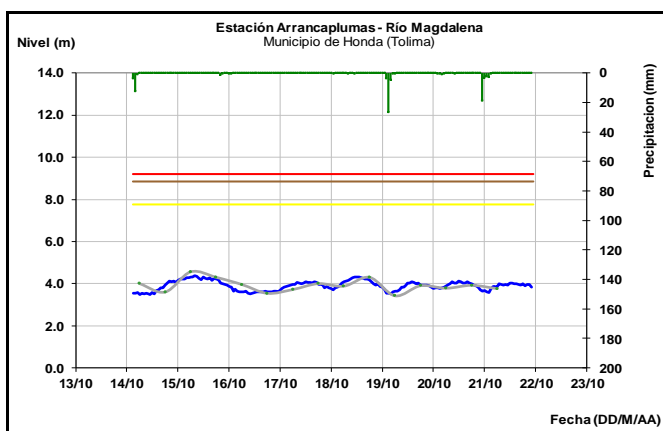
ALERTA AMARILLA: INCREMENTOS SÚBITOS EN LOS NIVELES DE LOS APORTANTES AL RÍO BOGOTÁ.

Se mantiene esta alerta debido a los incrementos súbitos que se han registrado en afluentes del río Bogotá, producto de las precipitaciones de variada intensidad que se han registrado especialmente en Anapoima, La Mesa, Cajicá, Zipaquirá, Nemocón y la ciudad de Bogotá en los últimos días. El IDEAM recomienda a la población en general y a las autoridades de Gestión del Riesgo especial atención al nivel del río Bogotá y sus afluentes a lo largo de toda la cuenca.



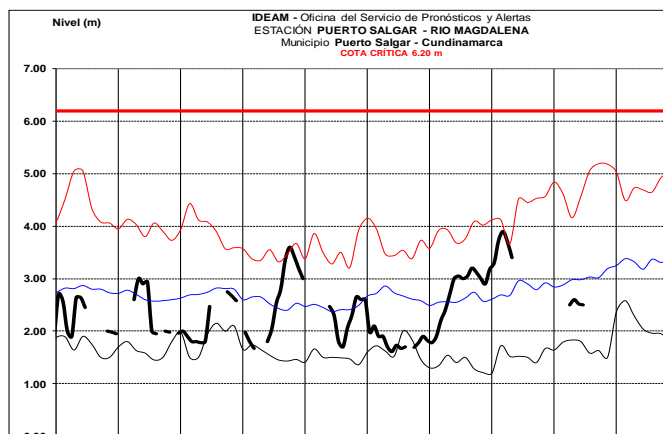
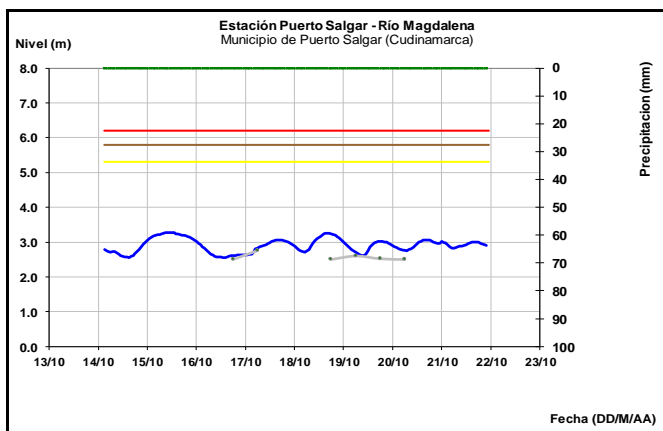


El río Magdalena a la altura del municipio de Honda, presenta leves fluctuaciones en sus niveles.



CUENCA MEDIA

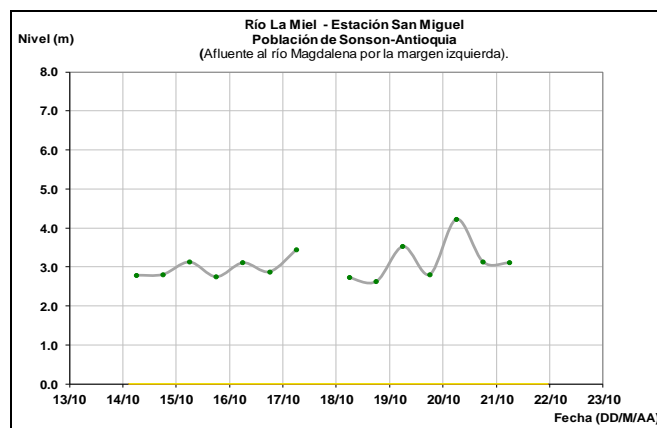
El río Magdalena a la altura del municipio de Puerto Salgar (Cundinamarca) y La Dorada (Caldas), reporta ligeras variaciones en el nivel.



CUENCA RÍO LA MIEL

ALERTA ROJA: PROBABILIDAD DE CRECIENTE SÚBITA EN LOS RÍOS GUARINÓ, LA MIEL, SAMANÁ (ORIENTE DEL DEPARTAMENTO DE CALDAS).

Se mantienen esta alerta debido al pronóstico meteorológico para esta zona y dada las condiciones de lluvias antecedentes y pronosticadas, los ríos Guarinó, La Miel, Samaná, entre otros ríos que drenan al río Magdalena podrían incrementar sus niveles significativamente. El IDEAM recomienda a la población ribereña y a las autoridades locales estar muy atentos al aumento del nivel de estos cauces.



CUENCA RÍO NEGRO

ALERTA ROJA: PROBABILIDAD DE INCREMENTOS SÚBITOS EN LAS CUENCAS DE LOS RÍOS NEGRO Y SECO (CUNDINAMARCA).

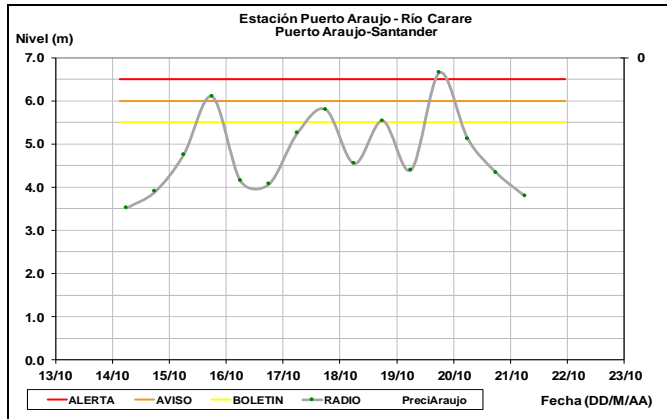
Se mantiene el nivel de esta alerta dadas las lluvias prexistentes durante el día de hoy en la zona, por lo que se incrementos súbitos en los niveles de los ríos Negro, Seco y sus afluentes. El IDEAM recomienda a las autoridades de Gestión del Riesgo locales y regionales, así como a la comunidad asentada cerca a los cauces, estar atentos al seguimiento y comportamiento tanto del cauce principal como de sus aportantes.

ALERTA NARANJA: PROBABILIDAD DE CRECIENTES SÚBITAS EN LOS RÍOS DE MONTAÑA Y DIFERENTES CORRIENTES DEL DEPARTAMENTO DE ANTIOQUIA (APORTANTES AL RÍO MAGDALENA).

Se mantiene esta alerta por las lluvias registradas en los últimos días en amplios sectores del departamento de Antioquia, principalmente en las cuencas de los ríos San Bartolo, Nare, Cimitarra y sus afluentes (aportantes al río Magdalena). El IDEAM recomienda a la población ribereña y a las autoridades locales continuar atentos al comportamiento de los niveles de estos ríos y sus afluentes.

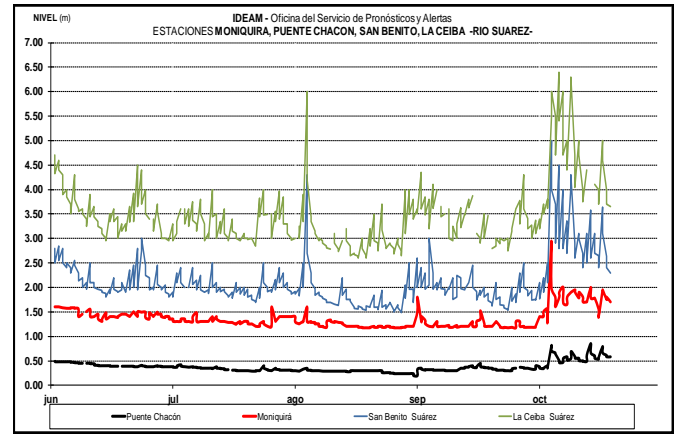
ALERTA NARANJA: PROBABILIDAD DE CRECIENTES SÚBITAS EN LA CUENCA DEL RÍO CARARE.

Se mantiene esta alerta debido a que los altos niveles que se registran a la altura del municipio de Puerto Parra y las fluctuaciones constantes registradas en el resto de las estaciones sobre este cauce. Por lo anterior se recomienda a la población ribereña continuar atentos al aumento del nivel del río Carare y sus afluentes.



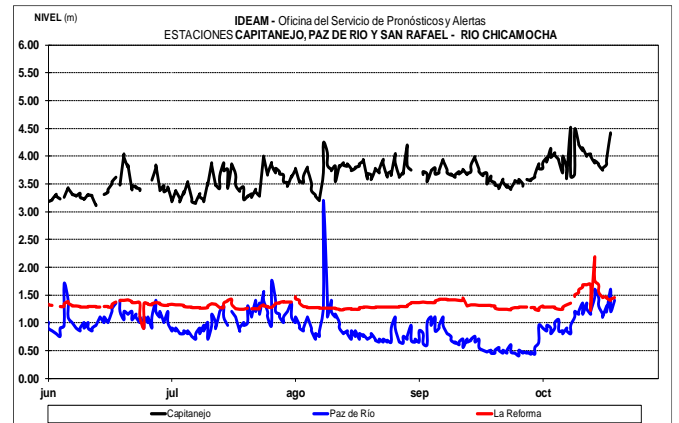
ALERTA NARANJA: PROBABILIDAD DE CRECIENTES SÚBITAS EN LAS CUENCAS DE LOS RÍOS SUÁREZ Y FONCE.

Se mantiene el nivel de esta alerta en los ríos Suárez y Fonce, debido a las continuas variaciones de nivel que se registran actualmente, sumado a un pronóstico de persistencia de las lluvias en la zona. El IDEAM hace un llamado de atención especial tanto a pobladores como a autoridades locales y regionales de Gestión del Riesgo para que mantengan atento seguimiento al comportamiento de los niveles en estos ríos y sus afluentes.



ALERTA NARANJA: CRECIENTES SÚBITAS EN LOS AFLUENTES AL RÍO CHICAMOCHA.

El nivel de varias corrientes de la cuenca del Chicamocha se encuentran estables, tal y como se observa en el río Tuta (municipio de Tuta), río Pesca (municipio de Pesca), río Chicamocha (municipios de Sotaquira, Nobsa, Tibasosa), río Nevado (Municipio de Boavita), se espera que esta condición hidrológica se refleje en los demás cauces superficiales aportantes a la cuenca del río Chicamocha. El IDEAM mantiene la recomendación a la población ribereña y a las autoridades locales para seguir atentos al incremento súbito del nivel del río Chicamocha y sus afluentes.



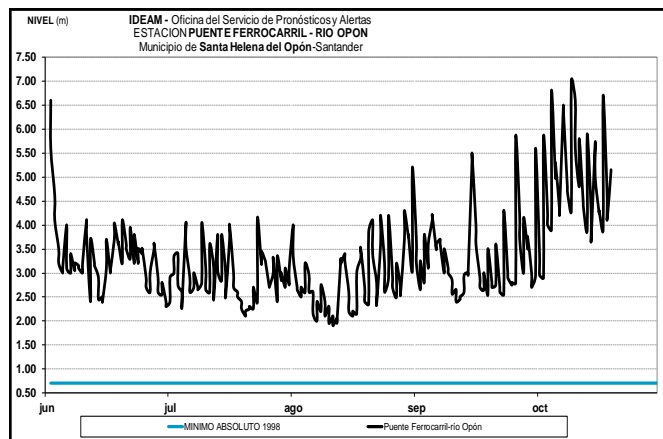
ALERTA NARANJA: PROBABILIDAD DE INCREMENTOS EN LA CUENCA DEL RÍO SOGAMOSO.

Se mantiene el nivel de alerta por niveles altos para el río Sogamoso. Aguas abajo del embalse de Topocoro el nivel mantiene las oscilaciones típicas por la operación del embalse. EL IDEAM recomienda a la población ribereña y a las autoridades locales continuar atentos al comportamiento de los niveles.

ALERTA ROJA: PROBABILIDAD DE CRECIENTE SÚBITA EN LA CUENCA DEL RÍO OPÓN.

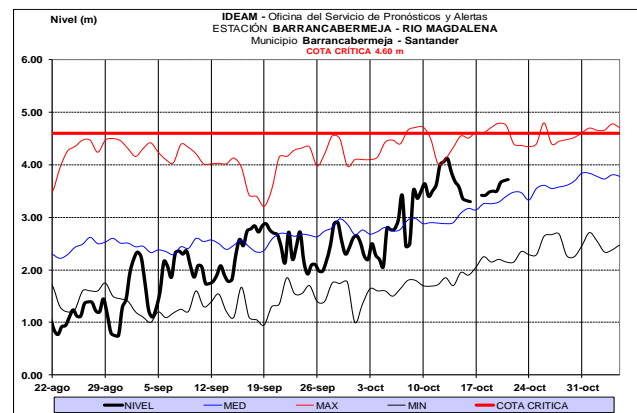
Se mantiene el nivel de esta alerta debido al incremento en el nivel de la Quebrada la Colorada, afluente al Río Opón en el municipio de Barrancabermeja, por lo que no se descartan incrementos similares en otros afluentes y en el cauce principal

del río Opón, los cuales en los últimos días ha registrado continuas fluctuaciones en el rango de los niveles altos. El IDEAM recomienda a las autoridades de Gestión del Riesgo y a la población en general estar muy atentos al comportamiento en los niveles de estos ríos.



ALERTA NARANJA: NIVEL ALTO EN EL RÍO MAGDALENA ENTRE BARRANCABERMEJA Y EL BANCO.

Se mantiene esta alerta por niveles altos para el cauce principal del río Magdalena entre el sector Barrancabermeja y El Banco dado que los niveles reportan condición actual de ascenso especialmente aguas abajo de Puerto Wilches la cual se prevé se mantenga para el día de hoy como consecuencia de los incrementos que se han registrado durante los últimos días en aportantes como el Sumpaz, Bogotá, Negro, Lebrija, entre otros. El IDEAM mantiene la recomendación para que pobladores ribereños permanezcan atentos al comportamiento de los niveles se encuentran altos, aunque aún sin alcanzar cotas críticas. Especial atención en inmediaciones de Barrancabermeja, San Pablo, Puerto Wilches y El Banco.



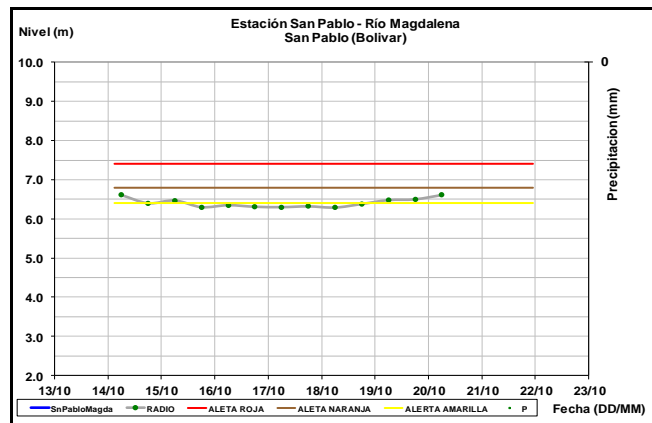
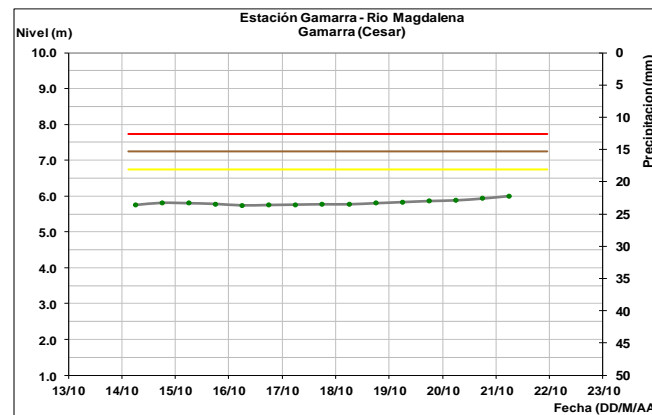
ALERTA ROJA: PROBABILIDAD DE CRECIENTES SÚBITAS EN EL RÍO LEBRIJA.

Se emite esta alerta para el cauce principal del río Lebrija así como sus afluentes, dados los incrementos en los niveles del río Lebrija y en el río Majadas, afluente al río Lebrija en la ciudad de Bucaramanga. Lo anterior como consecuencia de las lluvias persistentes en la zona. El IDEAM recomienda a las autoridades de Gestión del Riesgo y a la población en general

estar muy atentos al comportamiento en los niveles de estos ríos.

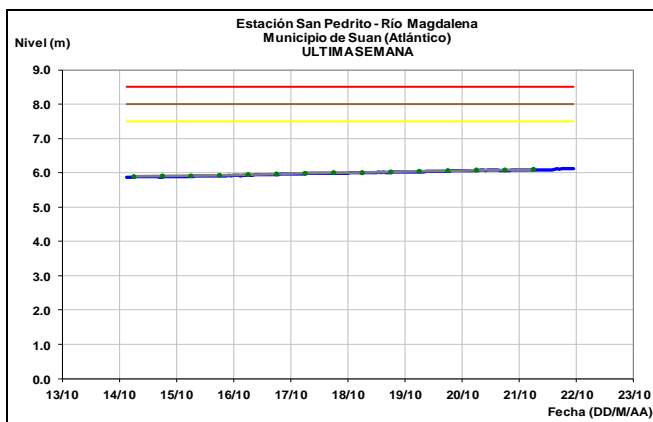
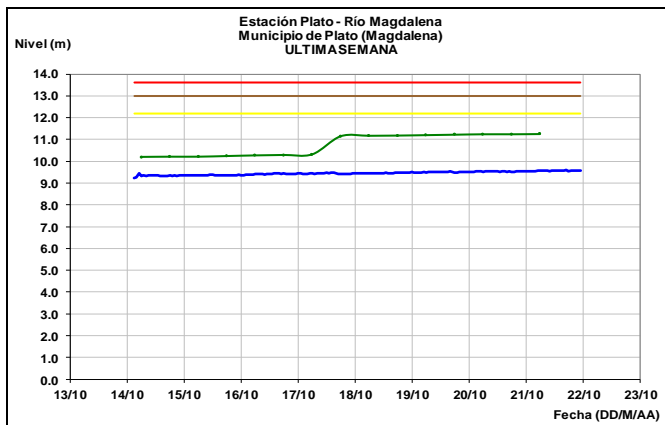
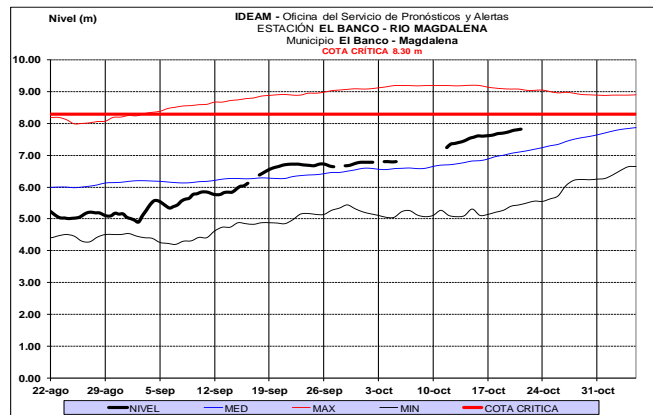
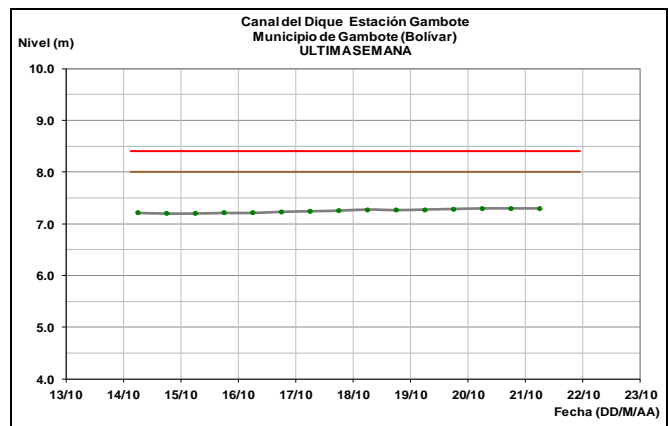
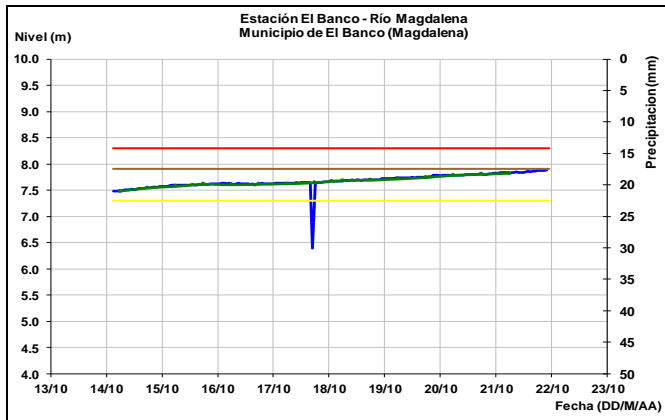
Nota: En horas de la tarde se registró desbordamiento de la Quebrada la Española.

El río Magdalena a la altura de la estación Gamarra (Cesar) y San Pablo (Bolívar), mantiene una tendencia lenta al ascenso de sus niveles en los últimos días.



CUENCA BAJA

Se registra estabilidad en el nivel del río Magdalena, a la altura del municipio de El Banco (Magdalena). Actualmente el nivel se encuentra alrededor de los promedios altos de la época. Leve ascenso se registra a la altura de los municipios de Plato (Magdalena) y Suán (Atlántico), no se descarta incrementos en los próximos días por el tránsito de la onda de creciente desde la cuenca media.



Continúan niveles estables en la zona del canal del Dique, a la altura del municipio de Gambote.

RÍO CAUCA CUENCA ALTA Y MEDIA

ALERTA NARANJA: PROBABILIDAD DE CRECIENTE SÚBITA EN LA CUENCA DE LOS RÍOS GUACHAL, AMAINE Y GUAVAS.

Se mantiene la alerta dado el aumento significativo del nivel del río Guachal y sus afluentes como Bolo, Fraile y Parraga, de igual forma el río Amaine y sus aportantes como el río Cerrito, y la cuenca del río Guavas en el municipio de Ginebra en días anteriores. Importante resaltar que preve lluvias de variada intensidad en amplios sectores del Valle del Cauca, las cuales aumentan la probabilidad de ocurrencia de un aumento súbito del caudal de estos cauces. Por lo anterior el IDEAM recomienda a la población ribereña y a las autoridades locales continuar atentos al incremento del nivel de los ríos Guachal, Amaine y sus afluentes.

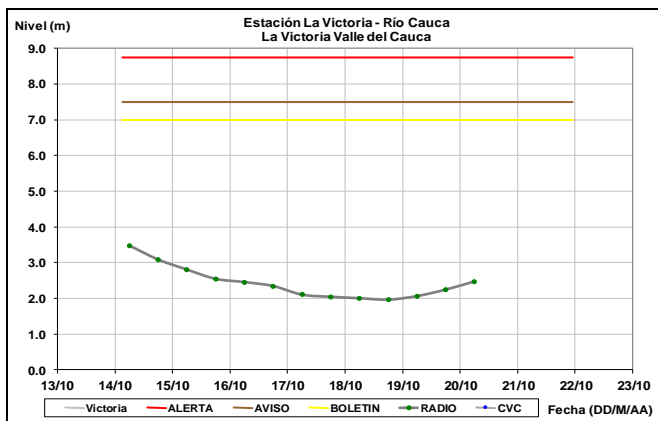
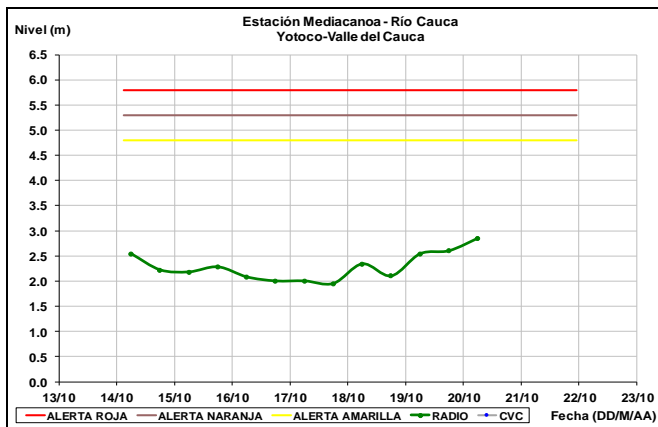
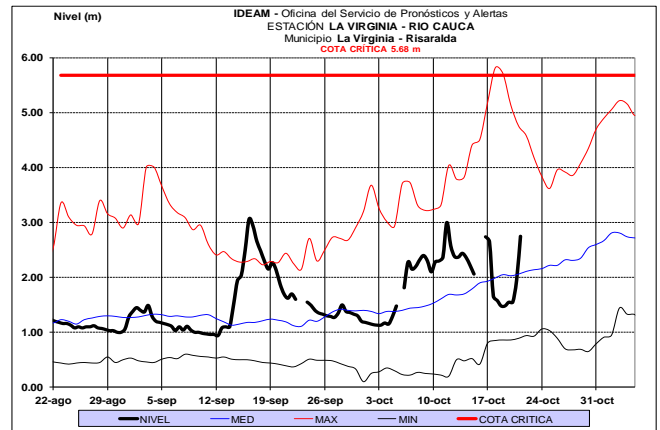
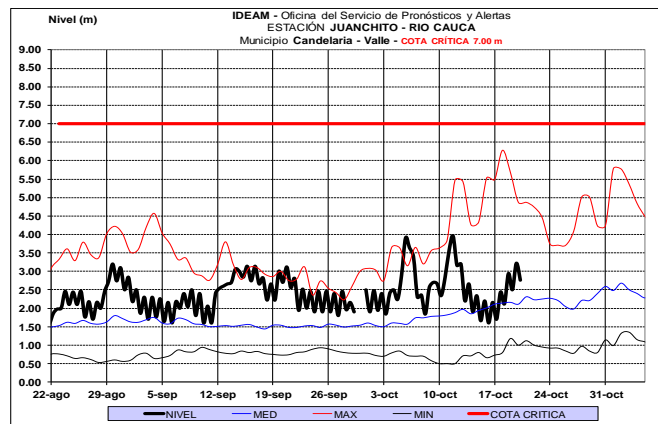
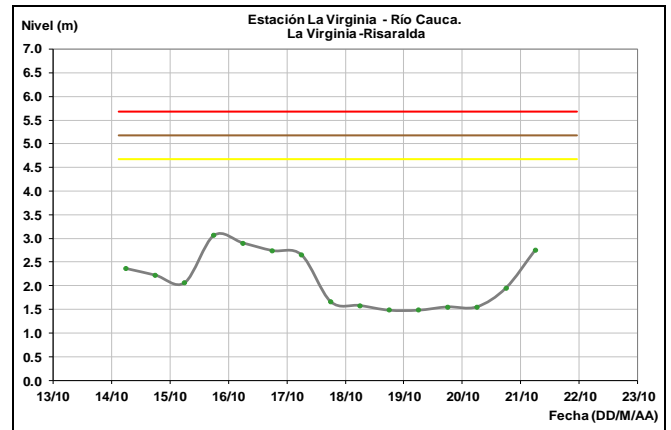
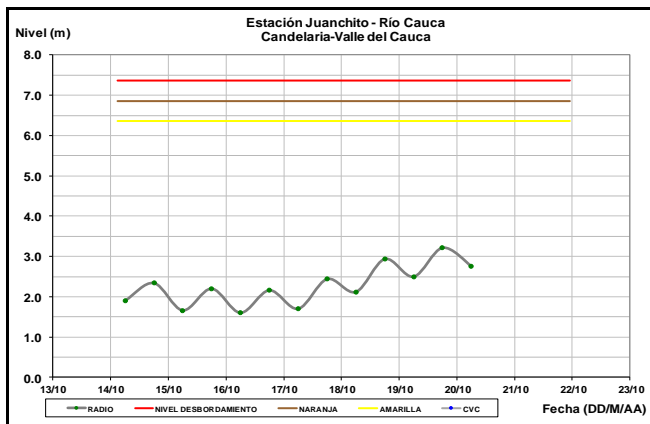
ALERTA AMARILLA: PROBABILIDAD DE CRECIENTES SÚBITAS EN AFLUENTES AL RÍO CAUCA EN EL DEPARTAMENTO CAUCA.

Continúa la alerta por probabilidad de ascensos moderados en los niveles de los ríos Salado, Palacé y Alto Cauca (departamento de Cauca), entre otros cauces del sur del departamento del Cauca que al río Cauca. El IDEAM recomienda a la población ribereña y a las autoridades locales estar atentos al aumento del nivel de estos ríos y sus afluentes.

ALERTA AMARILLA: PROBABILIDAD DE CRECIENTES SÚBITAS EN AFLUENTES AL RÍO CAUCA EN EL DEPARTAMENTO DEL VALLE DEL CAUCA.

Se mantiene la alerta por el incremento moderado del nivel de los ríos Claro, Jamundí, Lili, Meléndez, Cañaveralejo, desbaratado, Bugalagrande y otros ríos que atraviesan la ciudad de Cali. Se resalta que el pronóstico meteorológico preve lluvias moderadas en amplios sectores del departamento por lo que se recomienda a la población ribereña continuar atentos al incremento de los niveles de estos ríos y sus aportantes.

En general, los niveles del río Cauca en la cuenca alta y media, reportan ligeras fluctuaciones y valores alrededor de los promedios históricos.



ALERTA NARANJA: SE PREVÉN CRECIENTES SÚBITAS EN LOS RÍOS DEL EJE CAFETERO QUE DRENAN AL CAUCA.

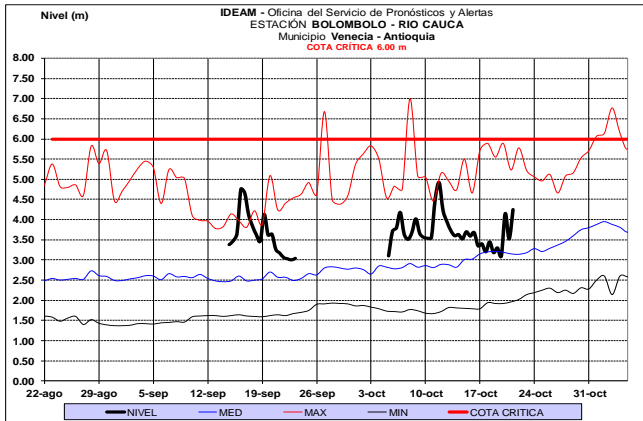
Se mantiene esta alerta dadas las precipitaciones antecedes de intensidad ligera a moderada en sectores del Eje Cafetero, generando saturación en los suelos, que, ante eventos de lluvia generarían aumentos en los niveles de los ríos que drenan al río Cauca como el Arma (municipio de Aguadas, Caldas), Chinchiná (municipio de Palestina, Caldas), Risaralda (municipio de Belalcázar, Caldas), río Otún (municipio de Dos Quebradas y la ciudad de Pereira, Risaralda), río Mapa (municipio de Apia, Risaralda) y río La Vieja (municipio de Caicedonia). El IDEAM recomienda a los pobladores ribereños a estos cauces estar atentos a cualquier aumento del nivel ante la posibilidad de una creciente súbita.

ALERTA NARANJA: PROBABILIDAD DE CRECIENTES SÚBITAS EN LOS RÍOS DE MONTAÑA Y DIFERENTES CORRIENTES DEL DEPARTAMENTO DE ANTIOQUIA (APORTANTES AL RÍO CAUCA).

Se mantiene la alerta por las lluvias antecedes que han saturado los suelos de la cuenca de los ríos Tarazá, Arma, San Juan, Porce, San José, Tenche, El Bagre, Nechí y sus afluentes, entre otros ríos de montaña que drenan hacia el río Cauca, condición hidrológica que podría aumentar súbitamente el nivel de estos cauces ante el paso de una lluvia fuerte. El IDEAM recomienda a la población ribereña y a las autoridades de Gestión del Riesgo mantenerse atentos al aumento del nivel de estos ríos y sus afluentes.

ALERTA AMARILLA: NIVEL ALTO DEL RÍO CAUCA EN EL DEPARTAMENTO DE ANTIOQUIA.

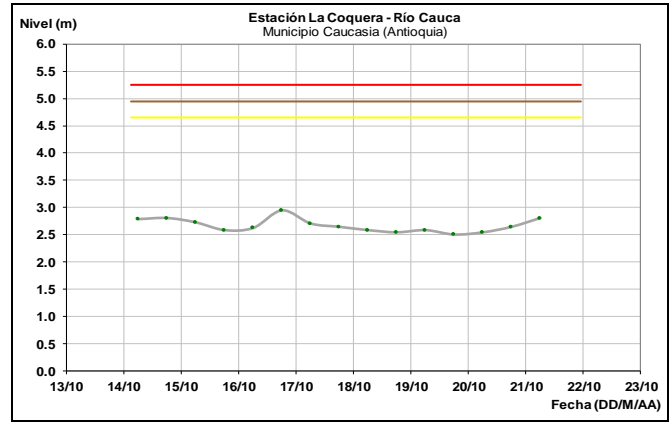
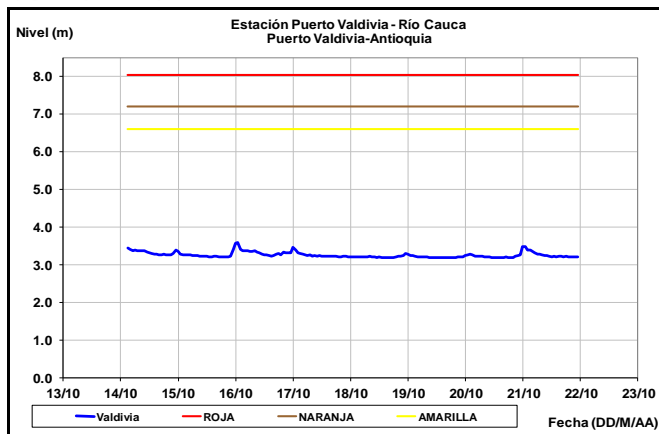
Se mantiene la alerta dado que los niveles del río Cauca a la altura de los municipios de Venecia y Santafé de Antioquia disminuyeron en las últimas horas, sin embargo se recomienda continuar atentos al incremento del nivel del río cauca en el tramo que comprende el municipio de Venecia, Santa fe de Antioquia y la zona de influencia del proyecto de Ituango, dado que no se descartan nuevos incrementos de nivel en el cauce principal por las lluvias de variada intensidad que se vienen registrando especialmente en el Eje Cafetero.



ALERTA AMARILLA: PROBABILIDAD DE CRECIENTES SÚBITAS Y NIVELES ALTOS EN CORRIENTES DEL VALLE DE ABURRÁ.

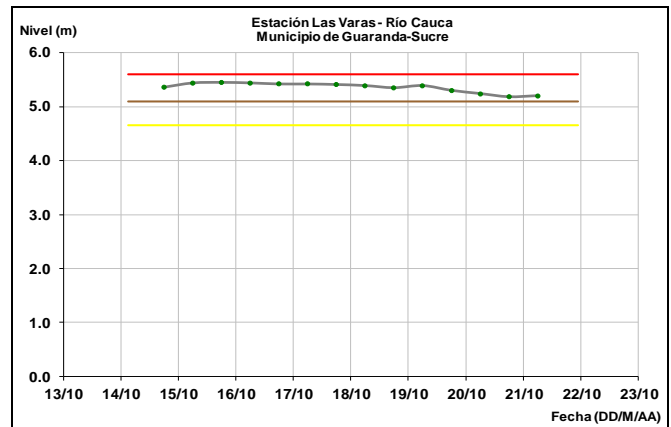
Se mantiene esta alerta dados los incrementos en los niveles de las quebradas que atraviesan la ciudad, como La Guayabala, La Ayura, La García, La Presidenta, la Chacona, La Mona y quebrada La Raya entre otras, incluido el río Medellín. Igual prevención se hace para varios sectores del Valle de Aburrá, especialmente para los municipios de Itagüí, La Estrella, Bello, Envigado y Caldas.

CUENCA BAJA



ALERTA NARANJA: NIVEL ALTO DEL RÍO CAUCA EN LA CUENCA BAJA.

Se mantiene esta alerta por niveles altos que se presentan para el cauce principal del río Cauca, especialmente en sectores del municipio de Guaranda en Sucre. El IDEAM mantiene la recomendación para que la población ribereña permanezca atenta al nivel dado que los valores han persistido altos en este sector.



CUENCA RÍO SAN JORGE

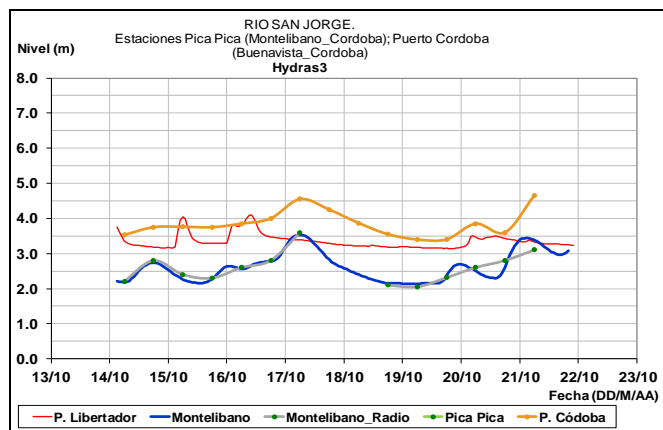
ALERTA NARANJA: PROBABILIDAD DE CRECIENTES SÚBITAS EN LA CUENCA ALTA DEL RÍO SAN JORGE.

Se mantiene esta alerta dadas las lluvias de variada intensidad en la zona que han generado incrementos en los niveles de los ríos San Jorge y san Pedro a la altura de los municipios de Puerto Libertador y Montelibano. El IDEAM recomienda a la población ribereña continuar atentos al comportamiento de los niveles de estos ríos y tomar las medidas preventivas necesarias ante los impactos que dichos incrementos puedan ocasionar.

ALERTA AMARILLA: PROBABILIDAD DE NIVELES ALTOS EN LA CUENCA MEDIA Y BAJA DEL RÍO SAN JORGE (LA MOJANA).

Se mantiene esta alerta debido a que los pronósticos del estado del tiempo no descartan lluvias sobre la cuenca del río San Jorge las cuales podrían generar nuevos incrementos

significativos tanto en los aportantes como en el cauce principal. De manera adicional se destaca que en la cuenca baja el río presenta niveles altos en los municipios de Achí y Pinillos (Bolívar). Se recomienda especial atención a las ciénagas de la región de La Mojana, cuencas bajas de los ríos San Jorge y Cauca. El IDEAM recomienda a las autoridades de Gestión del Riesgo, tanto, locales como Regionales y a la población en general asentada en las riberas del río San Jorge para que estén atentos al comportamiento de los niveles.



ÁREA HIDROGRÁFICA CARIBE

CUENCA DEL RÍO SINÚ

ALERTA AMARILLA: NIVELES ALTOS EN LA CUENCA DEL RÍO SINÚ.

Aunque los niveles se encuentran en comportamiento de ligero descenso, se mantiene este nivel de alerta dadas las lluvias de variada que se pronostican en el departamento de Córdoba. El IDEAM recomienda a la población ribereña continuar atentos al comportamiento de los niveles entre los municipios de Montería, Cereté y Loricá (La Doctrina y San Bernardo del Viento).

ALERTA NARANJA: PROBABILIDAD DE INCREMENTOS SÚBITOS EN QUEBRADAS Y ARROYOS DE LOS DEPARTAMENTOS DE ATLÁNTICO Y BOLÍVAR.

Se mantiene esta alerta debido a las lluvias actuales y pronosticadas sobre la zona. El IDEAM recomienda a la población en general de los centros poblados en los departamentos de Atlántico y Bolívar mantener atento seguimiento al nivel de las quebradas y de los arroyos, destacándose los que atraviesan las ciudades de Cartagena y Barranquilla para que se tomen las medidas preventivas necesarias ante los impactos que puedan ocasionar dichos incrementos.

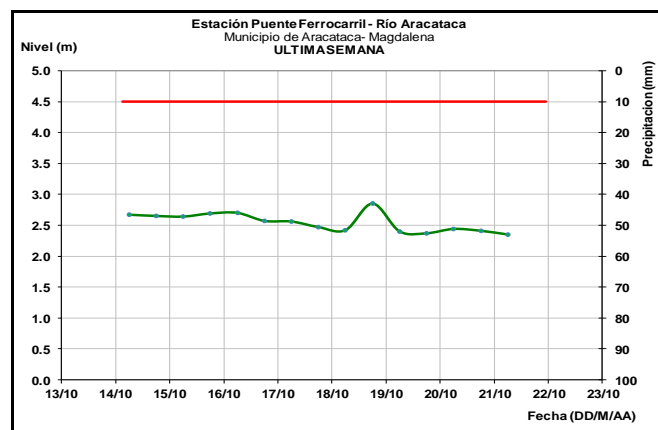
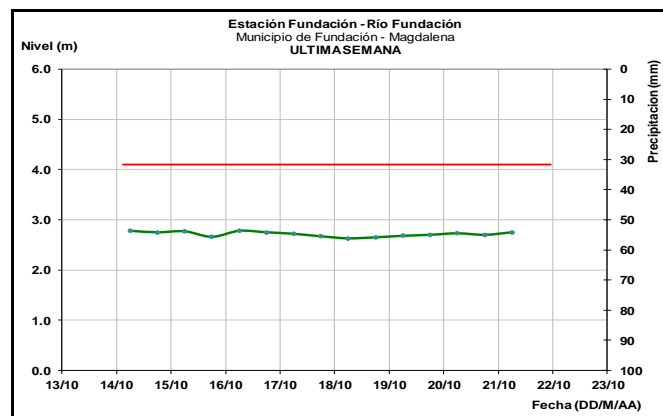
SIERRA NEVADA DE SANTA MARTA

ALERTA ROJA: CRECIENTES SÚBITAS EN LOS RÍOS QUE DESCIENDEN DE LA SIERRA NEVADA DE SANTA MARTA.

Se mantiene el nivel de esta alerta dadas las precipitaciones persistentes de las últimas horas lo cual puede generar

incrementos en el nivel de los ríos Manzanares, Gaira, Minca, Riofrío, Fundación, Aracataca, Guachaca, Piedras, Palomino, Dibulla, Don Diego, Buritaca, Sevilla, Tucurínca (departamento Magdalena). El IDEAM recomienda a las autoridades de Gestión del Riesgo, así como a la comunidad en general asentada en las márgenes de estos ríos, estar atentos ante probables crecientes súbitas en estos ríos y sus afluentes, dado la saturación presente en las cuencas.

Nota: Se registra incremento en los niveles del río Manzanares en Santa Martha y Fundación en Aracataca.



CUENCA DEL RÍO RANCHERÍA

ALERTA NARANJA: PROBABILIDAD DE CRECIENTES SÚBITAS EN LAS CUENCAS DE LOS RÍOS ANCHO, TAPIAS, CAMARONES, RANCHERÍA Y OTROS DIRECTOS AL MAR CARIBE EN LA GUAJIRA.

Se mantiene esta alerta, debido a las lluvias que se registran y pronostican sobre la región norte de la Sierra Nevada de Santa Marta y sobre todo el departamento de la Guajira, lo cual se prevé tenga incidencia en los niveles de los ríos: Palomino, Riofrío, Ancho, Tapias, Camarones, Ranchería, Carraipía y otros directos al Caribe en los departamentos del Magdalena y la Guajira, especialmente en los municipios de Fonseca, Riohacha, Dibulla y Carraipía. El IDEAM recomienda a la ciudadanía ribereña y a las autoridades locales estar atentos a los niveles de estos ríos y sus afluentes.

CUENCA DEL RÍO CESAR

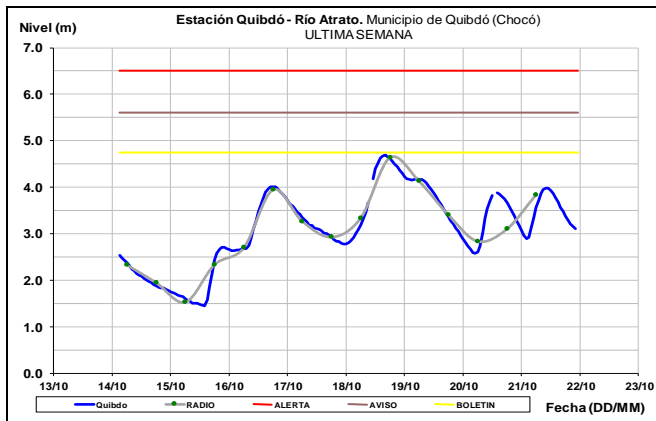
ALERTA NARANJA: PROBABILIDAD DE CRECIENTES SÚBITAS EN LA CUENCA DEL RÍO CESAR.

Se mantiene esta alerta dado que se prevén crecientes súbitas en los niveles del río Cesar a la altura del municipio San Juan del Cesar y Valledupar, así como sus afluentes el río Ariguani, Guatapuri y especialmente el río Garupal, producto de las lluvias de variada intensidad registradas en la cuenca aportante. El IDEAM recomienda a la población ribereña y a las autoridades de Gestión del Riesgo continuar atentos ante posibles afectaciones por crecientes súbitas en la cuenca del río Cesar, especial atención a los ríos afluentes Garupal, Guatapuri, Ariguani y Badillo entre otros.

CUENCA DEL RÍO ATRATO

ALERTA AMARILLA: PROBABILIDAD DE CRECIENTE SÚBITA EN LA CUENCA ALTA DEL RÍO ATRATO.

Se mantiene esta alerta en la cuenca alta del río Atrato debido a la saturación presente en las cuencas por las lluvias esporádicas de los últimos días, las cuales podrían reaccionar frente a un evento esporádico de precipitación con intensidad fuerte generando crecientes súbitas a la altura de los municipios de Lloro y Bagadó, condición hidrológica que se está viendo reflejada a la altura del municipio de Quibdó. El IDEAM recomienda a la población ribereña y a las autoridades locales estar atentas al aumento del nivel de estos cauces.



ALERTA AMARILLA: PROBABILIDAD DE CRECIENTE SÚBITAS Y/O NIVELES ALTOS EN APORTANTES DE LA CUENCA MEDIA Y BAJA DEL RÍO ATRATO.

Se mantiene la alerta del río Atrato y sus aportantes en la cuenca media, como los ríos Bebamamá, Murindó, Bojayá, Napipí, Opogadó, Salaqui y Cacarica entre otros que drenan al río Atrato en la cuenca media y baja. El IDEAM recomienda a la población ribereña continuar atentos al comportamiento de los niveles de estos ríos y tomar las medidas preventivas necesarias ante los impactos que dichos incrementos puedan ocasionar.

ALERTA AMARILLA: PROBABILIDAD DE CRECIENTE SÚBITAS EN RÍOS DE MONTAÑA DEL DEPARTAMENTO DE ANTIOQUIA APORTANTES A LA CUENCA DEL RÍO ATRATO.

Se mantiene esta alerta para los ríos Murri y Sucio, entre otros que drenan al río Atrato en la cuenca media y baja del río Atrato, por probabilidad de lluvias de variada intensidad que puedan incrementar los niveles de estos ríos. El IDEAM recomienda a la población ribereña continuar atentos al comportamiento de los niveles de estos ríos y tomar las medidas preventivas necesarias ante los impactos que dichos incrementos puedan ocasionar.

RÍOS AFLUENTES AL GOLFO DE URABÁ

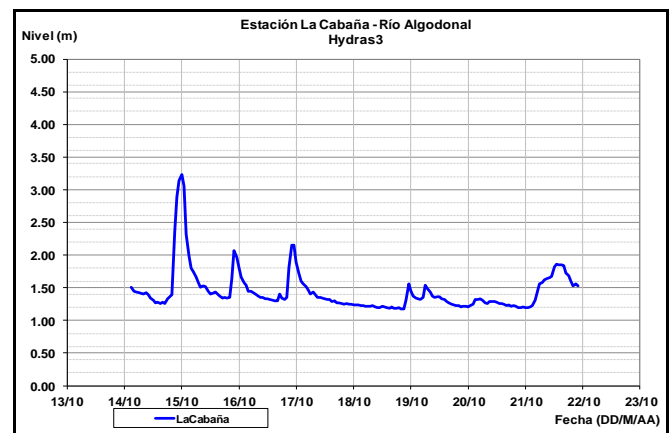
ALERTA AMARILLA: PROBABILIDAD DE CRECIENTES SÚBITAS EN LOS RÍOS DEL URABÁ ANTIOQUEÑO.

Se mantiene la alerta dado que los niveles del río León y Mulatos a la altura de los municipios de Chigorodó y Turbo, se encuentran estables. Se espera que esta condición hidrológica se refleje en los demás cauces y quebradas afluentes a los ríos León, Mulatos y San Juan, entre otros que drenan directamente al Golfo de Urabá, se resalta que en las últimas horas no se aprecian núcleos densos de nubosidad ni actividad eléctrica en la zona, según se observa en las imágenes satelitales, por lo que no se esperan lluvias significativas de acuerdo al pronóstico meteorológico. Se recomienda continuar atentos al aumento del nivel de estos ríos y sus principales afluentes.

CUENCA DEL CATATUMBO

ALERTA ROJA: PROBABILIDAD DE INCREMENTO SÚBITO EN EL NIVEL DE LOS RÍOS DEL SUR DEL CATATUMBO.

Se eleva alerta dados los incrementos en los niveles del río Pamplonita en la ciudad de Cúcuta, y el río Sardinata en el Municipio de Tibú, por lo que no se descarta que esta condición hidrológica se refleje en los demás ríos de la cuenca baja como el río Zulia. El IDEAM mantiene la recomendación a la población ribereña y a las autoridades locales, a continuar atentos al incremento de estos ríos y sus principales afluentes.



ALERTA ROJA: SE PREVÉ INCREMENTOS SÚBITOS EN EL NIVEL DE LOS RÍOS DEL NORTE DEL CATATUMBO.

Se eleva alerta dados en ascenso en el nivel del río Cataumbo en el municipio de el Tarra, por lo que no se descartan condiciones similares para los ríos Algodonal, Tarra, Socuavo, Presidente, Sardinata, y Tibú. El IDEAM recomienda a las autoridades de Gestión del Riesgo y a la población en general estar muy atentos al comportamiento en los niveles de estos ríos.

ÁREA HIDROGRÁFICA ORINOCO

CUENCA DEL RÍO ARAUCA

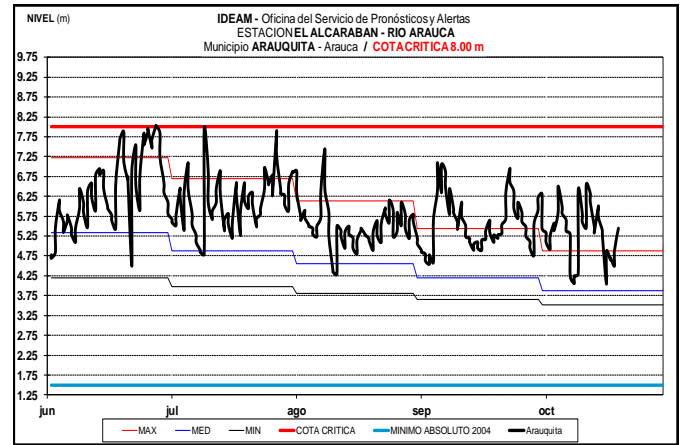
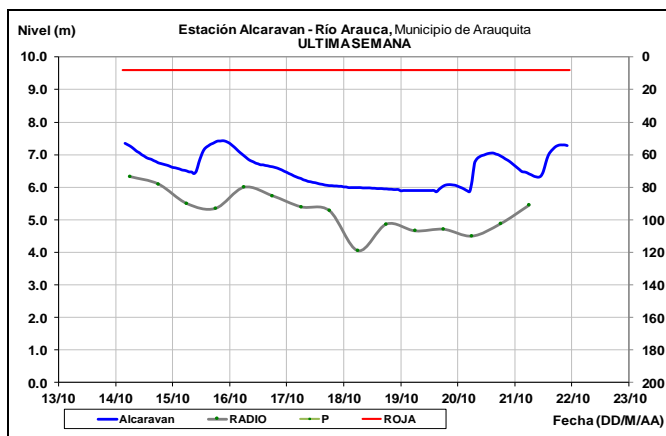
ALERTA ROJA: CRECIENTES SÚBITAS EN LA CUENCA ALTA DEL RÍO ARAUCA.

Se mantiene esta alerta para las cuencas de los ríos Bojabá, Cobaría, Margua, Chitagá afluentes de la cuenca alta del río Arauca dadas las lluvias de variada intensidad en los días pasados y en las últimas horas, esto junto a un pronóstico para las próximas horas de lluvias podrían generar eventos de crecientes súbitas en las corrientes principales de esta zona. El IDEAM recomienda a la ciudadanía ribereña y a las autoridades locales estar atentos a los niveles de estos ríos y sus afluentes.

Nota: Se registra incremento en los niveles del río Chitagá (municipio cacota) y Río Chitagá (Municipio Toledo)

ALERTA NARANJA: NIVELES ALTOS EN LA CUENCA MEDIA Y BAJA DEL RÍO ARAUCA.

Los niveles del río Arauca a la altura de Arauquita está sobre el umbral de alerta naranja, se espera que esta condición se refleje en los demás cauces de la cuenca del río Arauca. El IDEAM recomienda a la población ribereña y a las autoridades locales mantenerse atentos al aumento súbito de los caudales. Es importante resaltar que los modelos de pronóstico del estado del tiempo están mostrando lluvias de variada intensidad para las próximas horas sobre sectores de la cuenca alta, por lo que recomienda especial atención a los niveles de esta zona del departamento de Arauca. La alerta se extiende para la cuenca del río Cinaruco y otros directos al Orinoco.



CUENCA DEL RÍO CASANARE

ALERTA NARANJA: SE PREVÉN INCREMENTOS SÚBITOS EN LOS RÍOS APORTANTES A LAS CUENCAS CASANARE, CRAVO NORTE Y ARIPORO.

Se mantiene esta alerta dado que se prevé que continúen las moderadas oscilaciones en los niveles de los ríos Casanare, Cravo Norte, Ariporo y sus afluentes, especialmente el río Tame, producto de las lluvias que se han registrado a la altura de los municipios de Tame y Hato Corozal. El IDEAM recomienda estar atentos al comportamiento de los niveles en estos ríos y sus afluentes.

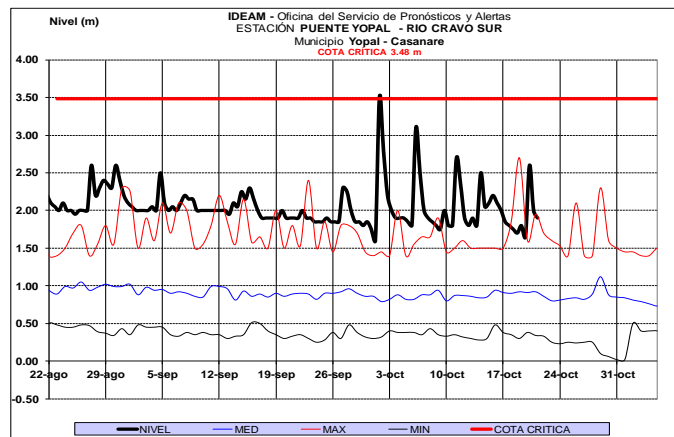
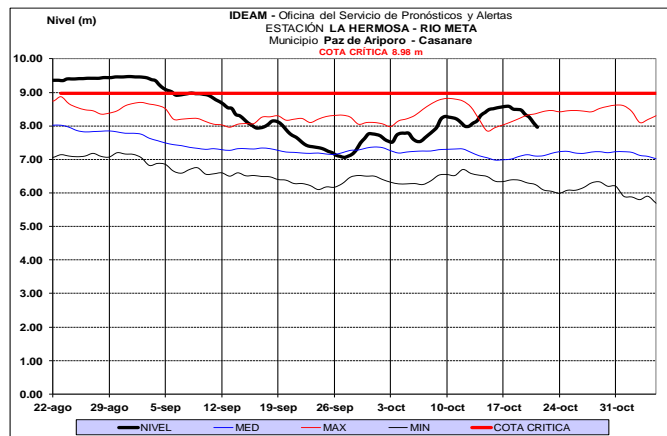
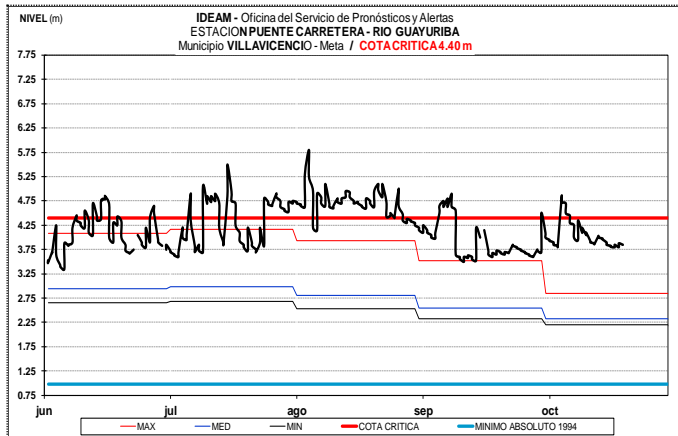
CUENCA DEL RÍO META

ALERTA NARANJA: SE PREVÉN INCREMENTOS SÚBITOS EN APORTANTES A LA CUENCA ALTA DEL RÍO META.

Se mantiene esta alerta naranja los niveles y lluvias antecedentes sobre el piedemonte llanero, el IDEAM mantiene la recomendación para que pobladores ribereños en general y autoridades locales y regionales de gestión del riesgo mantenga atento seguimiento al comportamiento de los niveles de ríos aportantes al Meta como el Guayuriba, Guatiquía, Guacavía, Humea, Upía, Negro, entre otros.

ALERTA NARANJA: SE PREVÉN INCREMENTOS SÚBITOS EN APORTANTES A LA CUENCA MEDIA DEL RÍO META.

Se mantiene la alerta dado que se pronostica continúen las lluvias de variada intensidad en las cuencas de los ríos aportantes al Meta como los ríos Guavio, Garagoa, Lengupá, Melúa, Caño Cumaral, Manacacías, Yucao, Túa, Guanápalo, Cusiana, Cravo Sur, Pauto, entre otros. Caben resaltar las lluvias fuertes que se registraron en días anteriores en amplios sectores del piedemonte del Meta, las cuales saturaron los suelos de la cuenca, condición que aumenta la probabilidad de ocurrencia de una creciente súbita ante el paso de una lluvia fuerte. Por lo anterior, el IDEAM recomienda continuar atentos al aumento súbito de los niveles de estos cauces.

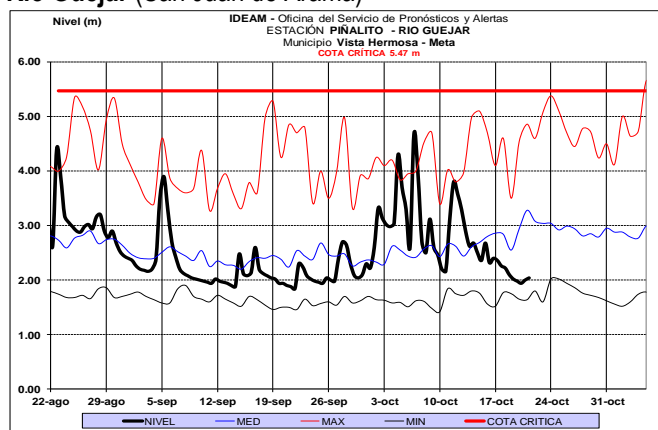


CUENCA DEL RÍO GUAVIARE

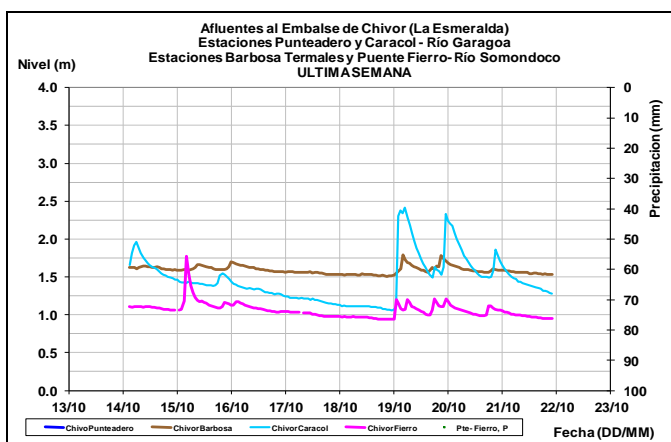
ALERTA AMARILLA: PROBABILIDAD DE INCREMENTOS SÚBITOS EN LA CUENCA DEL RÍO ARIARI.

Se mantiene esta alerta ante la probabilidad de crecientes súbitas en el río Ariari y sus afluentes, debido a las lluvias registradas sobre la cuenca. El IDEAM recomienda estar atentos al comportamiento de los niveles de este río y sus afluentes.

Río Güejar (San Juan de Arama)

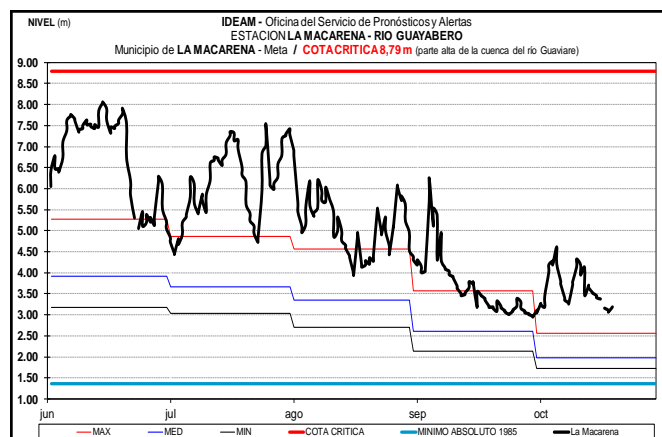


Tendencia al descenso en los niveles de los ríos Garagoa y Somondoco aportantes al embalse La Esmeralda (Chivor).



ALERTA AMARILLA: NIVELES ALTOS EN EL CAUCE PRINCIPAL DEL RÍO META.

Se mantiene esta alerta dado que los niveles del cauce principal del río Meta se encuentran con valores altos desde Puerto López hasta Paz de Ariporo. El IDEAM recomienda estar atentos al comportamiento de los niveles este río y sus afluentes.

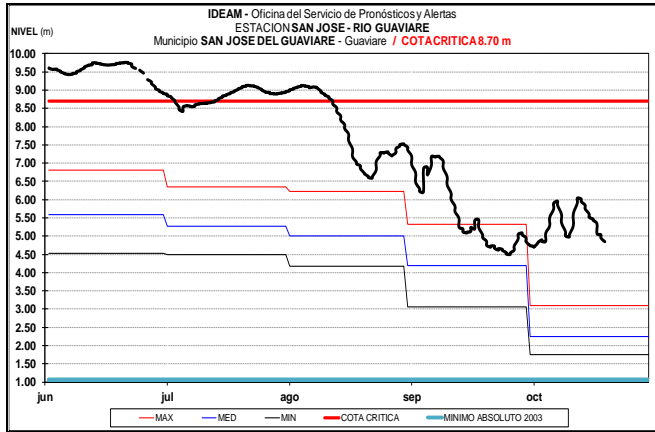
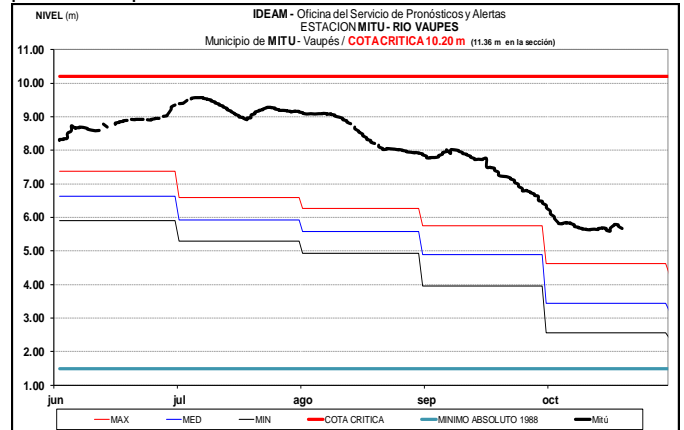


Moderadas variaciones en los niveles del río Guaviare, a la altura del municipio de San José del Guaviare, con valores por cercanos a los promedios máximos históricos para la época.

ÁREA HIDROGRÁFICA AMAZONAS

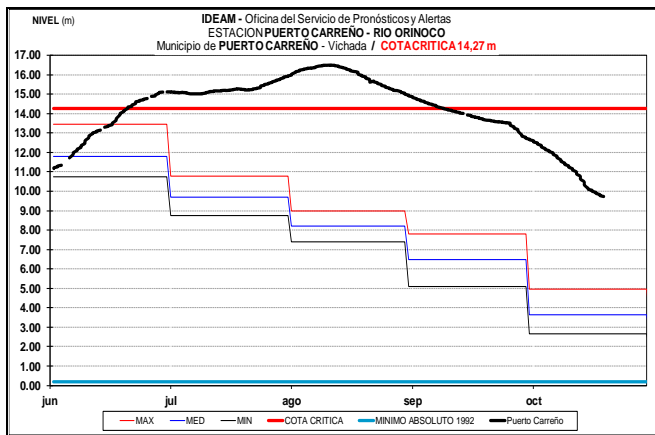
CUENCA DEL RÍO VAUPÉS

Continúa el descenso en los niveles del río Vaupés, con valores que corresponden al rango de niveles altos históricos para esta época del año.



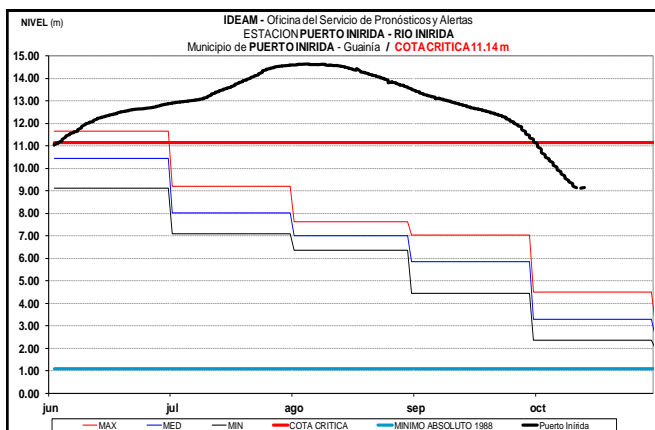
CUENCA DEL RÍO ORINOCO

Ligera tendencia al descenso en los niveles del río Orinoco, con valores en el rango de altos históricos para la época a la altura del municipio de Puerto Carreño (Vichada).



CUENCA DEL RÍO INÍRIDA (CUENCA BAJA)

Descenso en los niveles del río Inírida a la altura de la estación Puerto Inírida niveles normales.



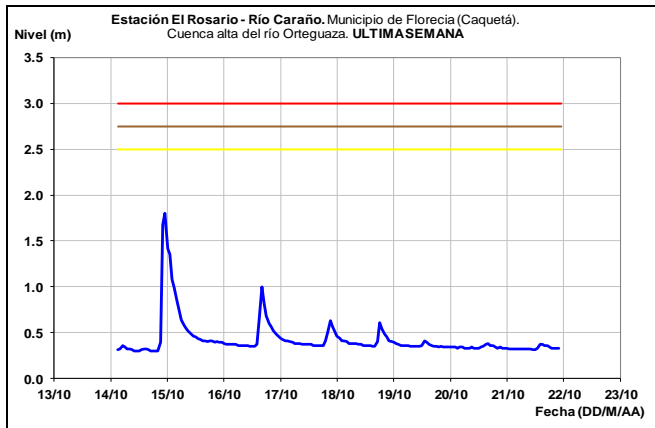
RÍO CAQUETÁ

ALERTA AMARILLA: PROBABILIDAD DE INCREMENTOS SÚBITOS EN LOS NIVELES DE LOS AFLUENTES DE LA CUENCA ALTA DEL RÍO CAQUETÁ (DEPARTAMENTO DE PUTUMAYO).

Se mantiene la alerta dado que los niveles del río Mocoa ubicado en el municipio del mismo nombre se encuentran estables, igual condición se observa en los ríos Sangoyaco y Mulato. Es importante continuar atentos al nivel de estos cauces especialmente por las condiciones de humedad antecedente del suelo en las cuencas de estos ríos y sus afluentes. El IDEAM recomienda a la población ribereña y a las autoridades locales a estar continuamente monitoreando los caudales de estos ríos del piedemonte Caqueteño, yo que tradicionalmente para esta época se suelen presentar precipitaciones de carácter fuerte que pueden generar crecientes súbitos.

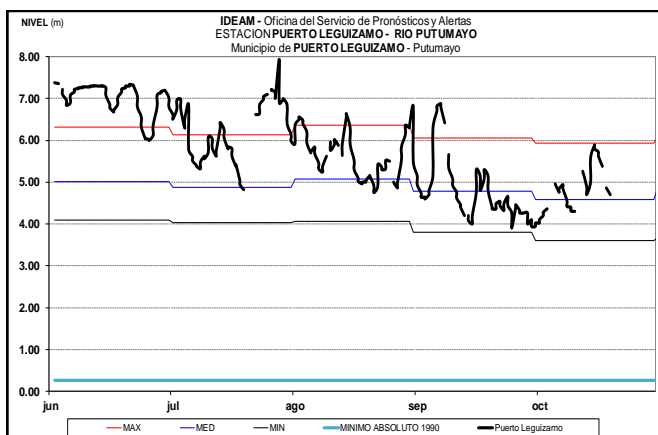
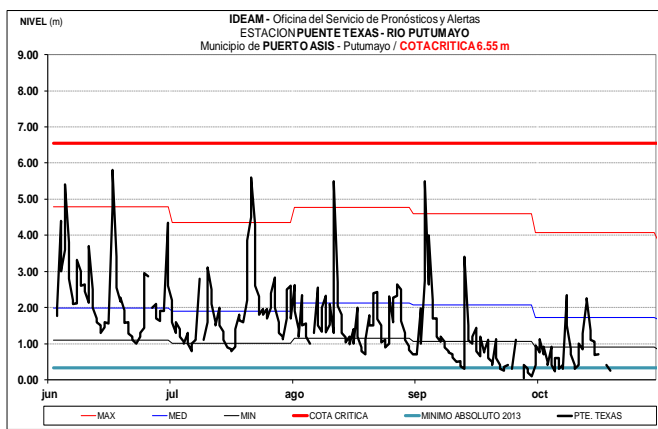
ALERTA AMARILLA: PROBABILIDAD DE INCREMENTOS SÚBITOS EN LOS NIVELES DE LOS AFLUENTES DE LA CUENCA ALTA DEL RÍO CAQUETÁ (DEPARTAMENTO DE CAQUETÁ).

Se mantiene el nivel de alerta principalmente por el descenso del nivel de los ríos Bodoquero a la altura del municipio de Morelia, río Orteguzza y Caraño sobre el municipio de Florencia. El IDEAM recomienda a la población en general permanezcan atentos al comportamiento de los niveles de estos ríos.



CUENCA RÍO PUTUMAYO

El río Putumayo presenta moderadas variaciones en los niveles con tendencia al descenso, a la altura del municipio de Puerto Asís y Puerto Leguizamo.



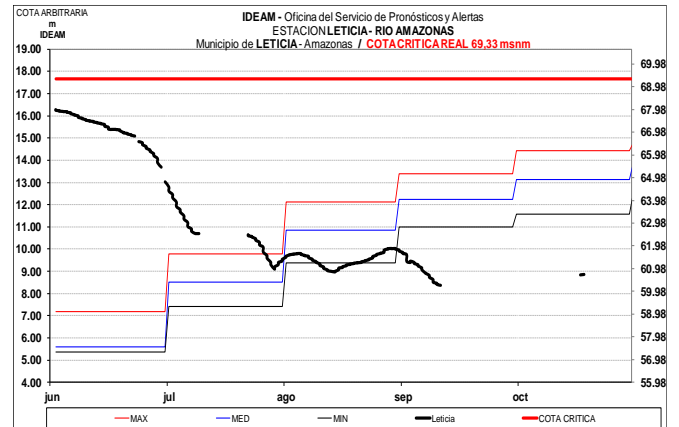
ALERTA AMARILLA: PROBABILIDAD DE INCREMENTOS SÚBITOS EN LOS NIVELES DE LOS AFLUENTES DE LA CUENCA ALTA Y MEDIA DEL RÍO PUTUMAYO.

Se observa una disminución del nivel del río Putumayo a la altura de la estación Pte. Texas, ubicada en el municipio de Puerto Asís, se espera que esta condición hidrológica se refleje en los ríos Orito y Guamuéz entre otros que drenan al río putumayo en la cuenca alta. El IDEAM recomienda a las autoridades de Gestión del Riesgo Local y a la población en

general permanezcan muy atentos al comportamiento de los niveles de estos ríos.

RÍO AMAZONAS

El nivel del río Amazonas, a la altura de Leticia mantiene la tendencia sostenida al descenso, con valores por debajo de los niveles mínimos históricos de la época.



ÁREA HIDROGRÁFICA PACÍFICO

RÍO SAN JUAN DE ATRATO

ALERTA NARANJA: PROBABILIDAD DE CRECIENTES SÚBITAS EN LA CUENCA DEL RÍO SAN JUAN.

Se mantiene esta alerta para la toda la cuenca por posibilidad de crecientes súbitas en el cauce principal del río San Juan y sus afluentes los ríos Tamaná, Cajón, Iró y Sipí entre otros, en donde se han registrado crecientes frente a las lluvias de los últimos días en las cuencas aportantes. El IDEAM recomienda a la población ribereña y a las autoridades de Gestión del Riesgo continuar atentos al comportamiento de los niveles de estos ríos.

CUENCAS DE LOS RÍOS DIRECTOS AL PACIFICO.

ALERTA NARANJA: SE PREVÉN CRECIENTES SÚBITAS EN LOS RÍOS BAUDÓ Y DIRECTOS AL OCÉANO PACIFICO.

Se mantiene esta alerta en el río Baudó y sus afluentes, dadas las lluvias de variada intensidad que se registraron en amplios sectores del occidente del Chocó en donde los acumulados de varios días son muestra de la saturación actual de estas cuencas, en donde podrían presentarse aumento en los niveles de río Baudó, Jella y Chocolatal (Bahía Solano), entre otros directos al Océano Pacifico. El IDEAM recomienda a las autoridades de Gestión de Riesgo y a la población ribereña mantener atento seguimiento al comportamiento de los niveles de estos ríos.

ALERTA AMARILLA: PROBABILIDAD DE CRECIENTES SÚBITAS EN LOS RÍOS QUE DESCIENDEN AL LITORAL DEL PACÍFICO EN VALLE DEL CAUCA Y CAUCA.

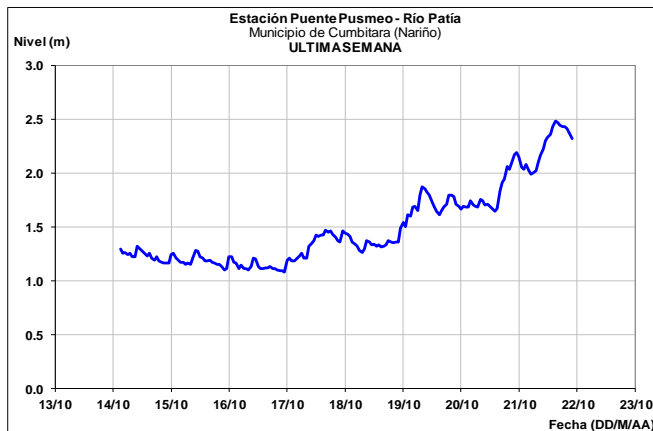
Se mantiene esta alerta debido a que no se descarta la ocurrencia de crecientes súbitas en los ríos Dagua, Anchicayá,

Cajambre, Mayorquín, Raposo (Valle del Cauca) y en los ríos Timbiquí, Saija, Micay y Naya (departamento de Cauca), teniendo en cuenta la precipitación registrada en las últimas horas. El IDEAM recomienda a las autoridades de Gestión del Riesgo y a la población ribereña estar atentos al comportamiento de estos ríos ante posibles crecientes súbitas.

RÍO PATÍA

ALERTA AMARILLA: PROBABILIDAD DE INCREMENTOS SÚBITOS EN LOS RÍOS DE LA CUENCA ALTA Y MEDIA DEL RÍO PATÍA.

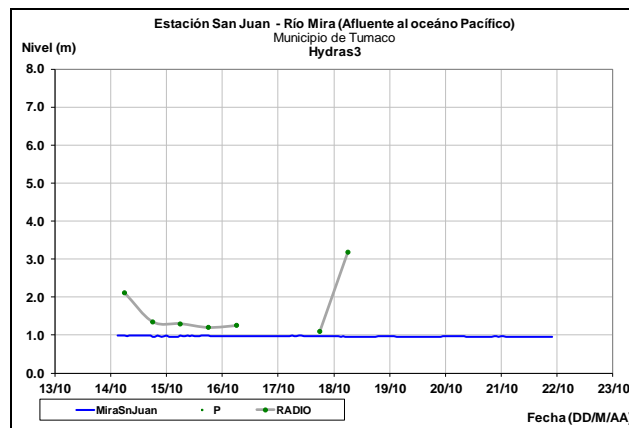
Se mantiene esta alerta dadas las lluvias persistentes en las zona que han incrementado los niveles del río Guitarra a la altura del municipios de Ipiales, Imués y El tambo, en el río Juanambú en el municipio de Chachagüi, el río Patía en los municipios de Cumbitara, Leiva y Patía, y los ríos Telembequi y Mayo, por las lluvias persistentes en la zona. El IDEAM recomienda a las autoridades de Gestión del Riesgo y a la población en general permanezcan muy atentos al comportamiento de los niveles de estos ríos.



RÍO MIRA

ALERTA NARANJA: SE PREVÉN CRECIENTES SÚBITAS EN LA CUENCA DEL RÍO MIRA.

Se mantiene la alerta del río Mira dado que los niveles a la altura del municipio de San Adres de Tumaco, y su principal afluente el río Guiza se encuentran estables, se destaca de igual forma la reducción de las lluvias en amplios sectores del departamento de Nariño. El IDEAM mantiene la recomendación a la ciudadanía y a las autoridades de Gestión del Riesgo, estar atentos al comportamiento del nivel de algunos sectores bajos del cauce principal del río Mira, hacia los asentamientos del corregimiento de Lorente y el municipio de San Andrés de Tumaco.



ALERTA ROJA. PARA TOMAR ACCIÓN Advierte a los sistemas de prevención y atención de desastres sobre la amenaza que puede ocasionar un fenómeno con efectos adversos sobre la población, el cual requiere la atención inmediata por parte de la población y de los cuerpos de atención y socorro. Se emite una alerta sólo cuando la identificación de un evento extraordinario indique la probabilidad de amenaza inminente y cuando la gravedad del fenómeno implique la movilización de personas y equipos, interrumpiendo el normal desarrollo de sus actividades cotidianas.

ALERTA NARANJA PARA PREPARARSE Indica la presencia de un fenómeno. No implica amenaza inmediata y como tanto es catalogado como un mensaje para informarse y prepararse. El aviso implica vigilancia continua ya que las condiciones son propicias para el desarrollo de un fenómeno, sin que se requiera permanecer alerta.

ALERTA AMARILLA. PARA INFORMARSE Es un mensaje oficial por el cual se difunde información. Por lo regular se refiere a eventos observados, registrados o registrados y puede contener algunos elementos de pronóstico a manera de orientación. Por sus características pretéritas y futuras difiere del aviso y de la alerta, y por lo general no está encaminado a alertar sino a informar.

CONDICIONES NORMALES La información que se suministra se encuentra dentro de los rangos normales.

Director General
YOLANDA GONZÁLEZ HERNÁNDEZ

Jefe Oficina del Servicio de Pronósticos y Alertas
MERY ESPERANZA FERNÁNDEZ PORRAS

Hidrólogo de turno:
YULI CAROLINA VELANDIA RONCANCIO

Correo electrónico: alertasideam@gmail.com
Calle 25 D No. 96 B-70. Bogotá D. C.
Teléfono: 3527160 - Ext. 1330 -1334 -1335 -1336