



# INFORME HIDROLÓGICO DIARIO N° 348

Bogotá D. C., viernes 14 de diciembre de 2018  
Hora de actualización 12:50 P.m.

Observación: el presente informe puede ser corregido y/o actualizado en el futuro. No representa una certificación oficial del IDEAM

**ALERTA ROJA. PARA TOMAR ACCIÓN**

**ALERTA NARANJA. PARA PREPARARSE**

**ALERTA AMARILLA. PARA INFORMARSE**

De acuerdo con la información registrada en las estaciones automáticas en tiempo real y los reportes telefónicos para los ríos en los cuales se cuenta con infraestructura de observación, se describe el estado de los niveles de los ríos en las principales cuencas del territorio nacional. Es importante resaltar que los datos de los niveles de los ríos, registrados diariamente por el IDEAM, corresponden al nivel del agua del río registrado en los limnómetros (miras ubicadas en una de las márgenes del río).

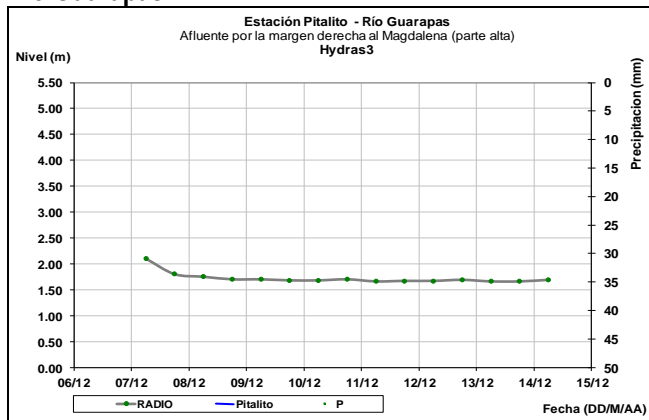
## ÁREA HIDROGRÁFICA MAGDALENA – CAUCA

### CUENCA DEL RÍO MAGDALENA

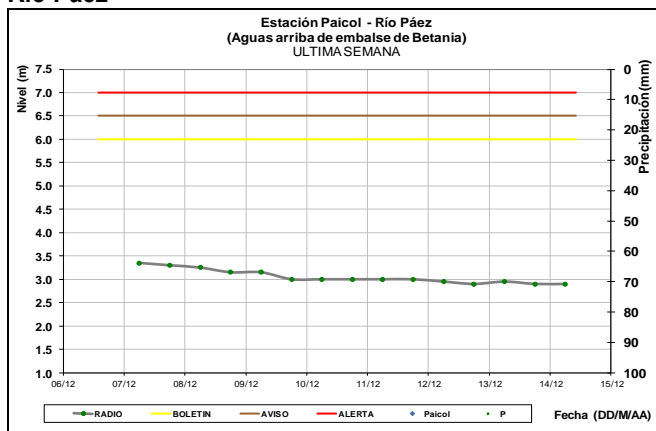
#### CUENCA ALTA.

El nivel de los ríos Paéz, Guarapas, Yaguará, Baché y otros directos al alto Magdalena en el departamento de Huila, presentan un comportamiento estable.

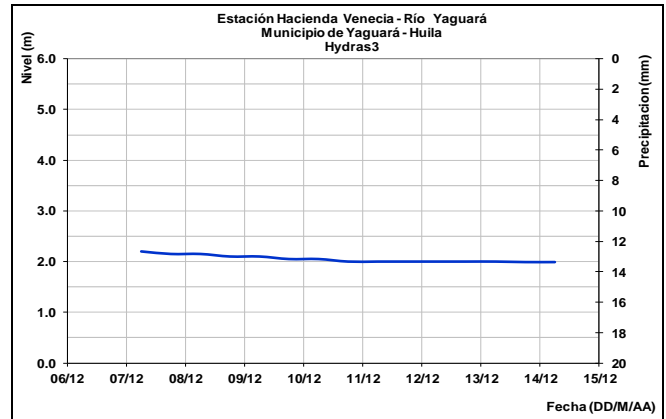
#### Río Guarapas



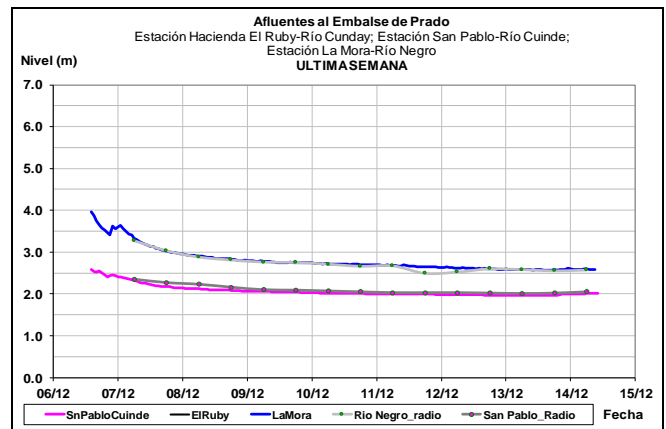
#### Río Paéz



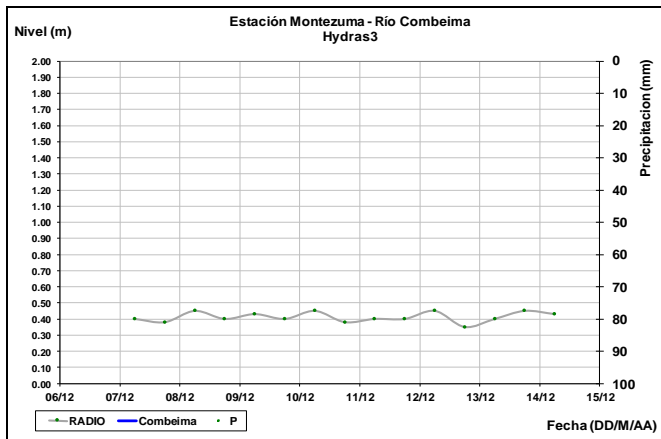
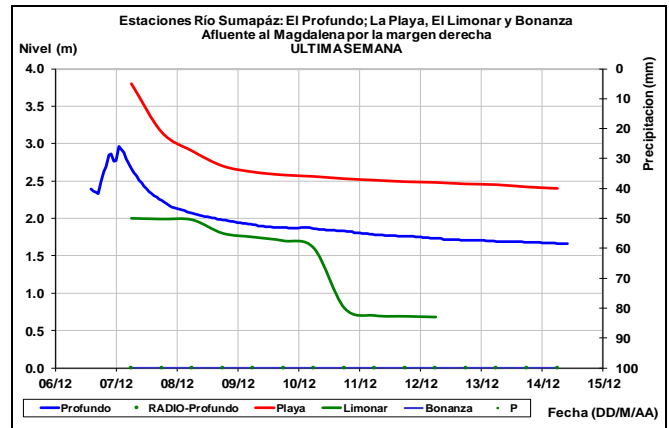
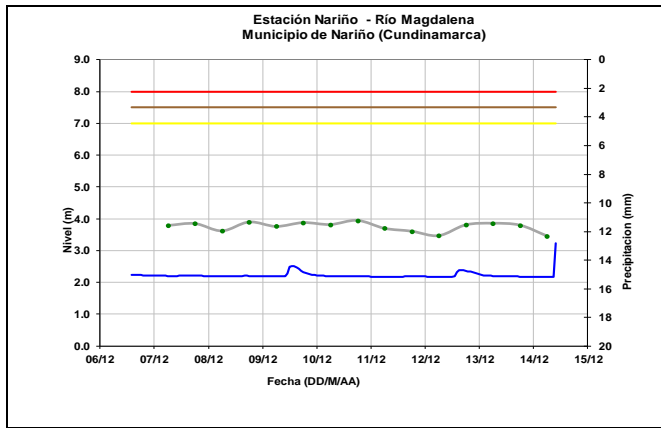
#### Río Yaguará



Continúa la tendencia lenta al descenso en los niveles de los ríos Combeima, Opía, Luisa, Cucuana, Tetuán, Amoyá, Saldaña, Ata, Aipe y en aportantes al embalse de Prado, especialmente los ríos Cuinde, Cunday, Negro y Prado.

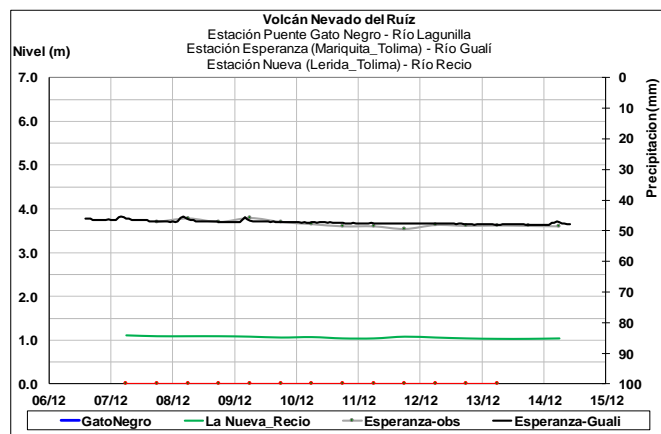
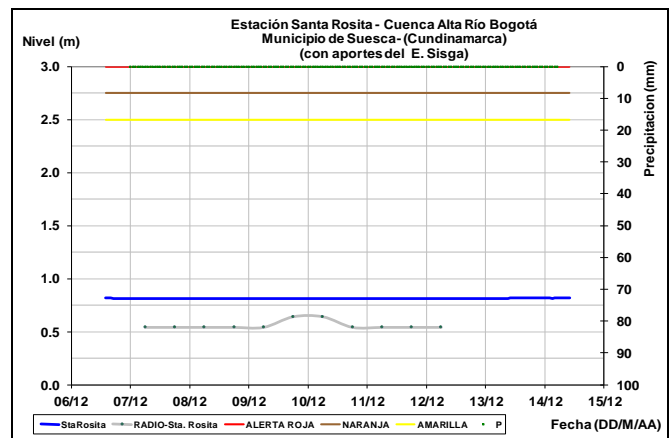


Se registran ligeras fluctuaciones en el nivel del río Magdalena, a la altura del municipio de Nariño (Cundinamarca).



## CUENCA RÍO BOGOTÁ

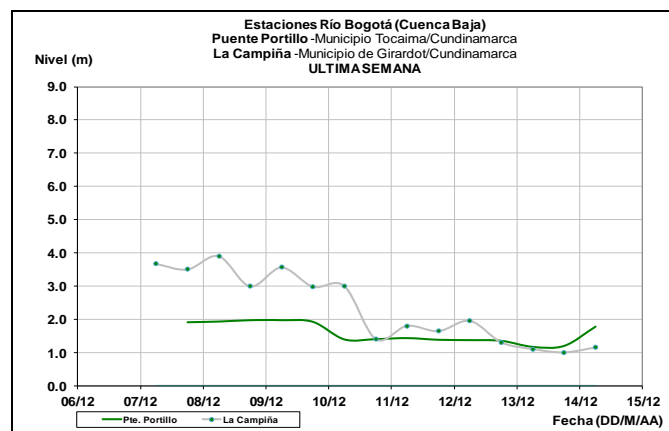
Se registran niveles estables en el río Bogotá, en su cuenca alta, a la altura de la estación Santa Rosita.



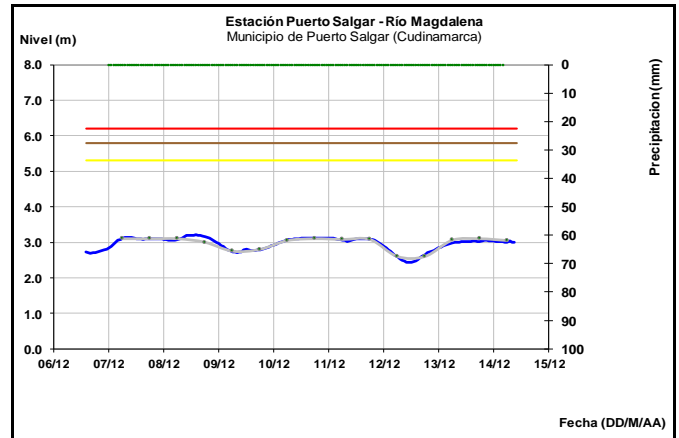
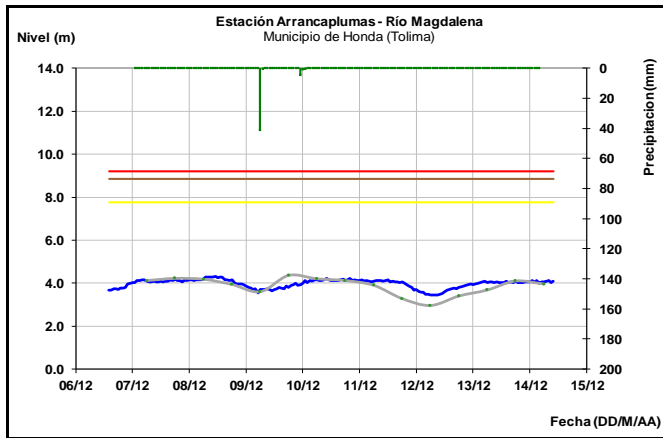
Continúa tendencia marcada al descenso en el nivel del río Bogotá en su cuenca media y baja, a la altura del municipio de Girardot.

## CUENCA RÍO SUMAPAZ

En el río Sumapaz, se observa un descenso en los niveles, se espera que se mantenga esta condición para las próximas horas.



El río Magdalena a la altura del municipio de Honda, presenta leves variaciones en los niveles.



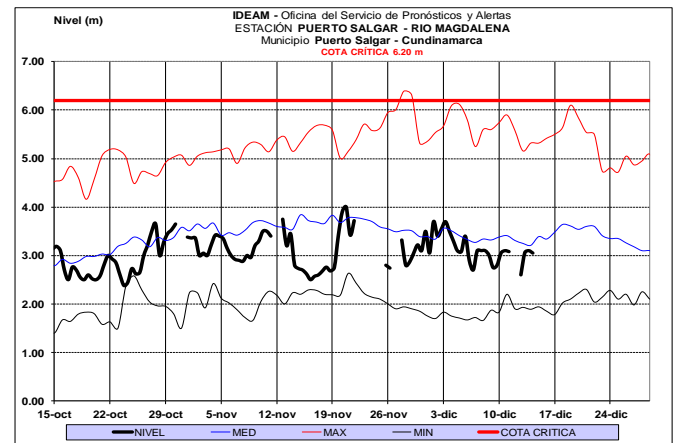
## CUENCA MEDIA

**ALERTA AMARILLA:** PROBABILIDAD DE CRECIENTES SÚBITAS EN LAS CUENCAS DE LOS RÍOS LAGUNILLA Y GUALÍ.

Se mantiene esta alerta dados los incrementos moderados que se registraron en los afluentes de la cuenca del río Lagunilla, especialmente en los ríos Sabandija y Recio.

**ALERTA AMARILLA:** PROBABILIDAD DE CRECIENTES SÚBITAS EN EL RÍO NARE, LA MIEL, GUARINÓ Y SUS AFLUENTES.

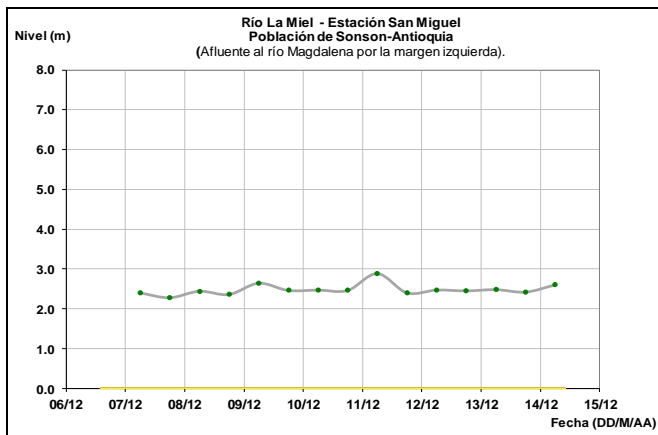
En los últimos días se han registrado variadas fluctuaciones de nivel en algunos afluentes al río Nare, que han incrementado el caudal del río Nare a la altura del municipio de Pto Nare. Esta condición hidrológica sumada al grado de saturación de los suelos de la cuenca, incrementan la probabilidad de una creciente súbita. Por lo anterior se El IDEAM mantiene la recomendación a Gestión del Riesgo y a la comunidad ribereña, y los invita a seguir atentos al comportamiento de los niveles del río Nare, la Miel, Guarinó y sus principales afluentes.



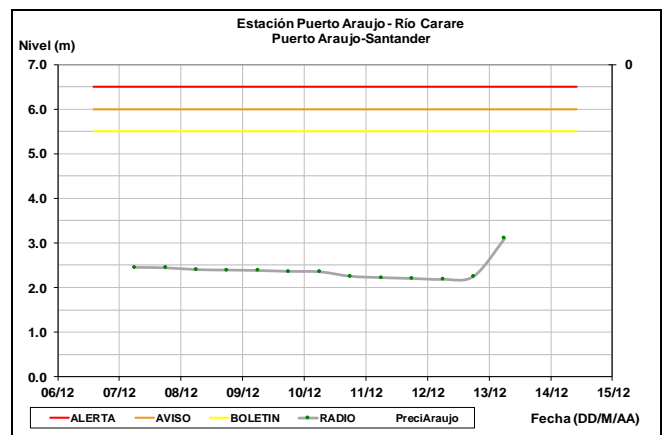
**ALERTA AMARILLA:** PROBABILIDAD DE CRECIENTES SÚBITAS EN LAS CUENCAS DE LOS RÍOS CARARE Y SUÁREZ

Se mantiene esta alerta, por las posibles crecientes súbitas que se pueden generar dada la saturación de las cuencas de los ríos Carare, Suárez (hacia el sur de Santander y occidente y centro de Boyacá). Se recomienda estar atentos a los niveles de los afluentes a estos ríos.

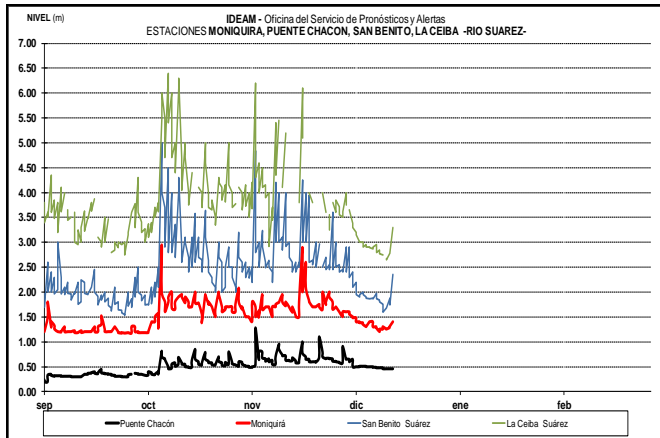
Leve tendencia al ascenso en el nivel del río Carare (a la altura del municipio de Puerto Araujo).



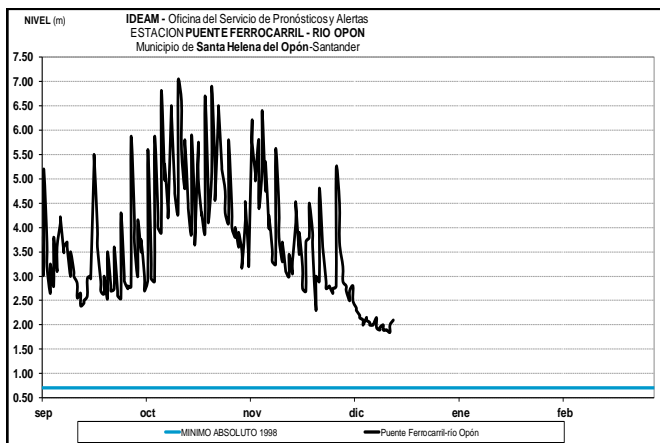
El río Magdalena en Puerto Salgar presenta ligeras fluctuaciones en el nivel, con valores cercanos a los medios históricos de la época.



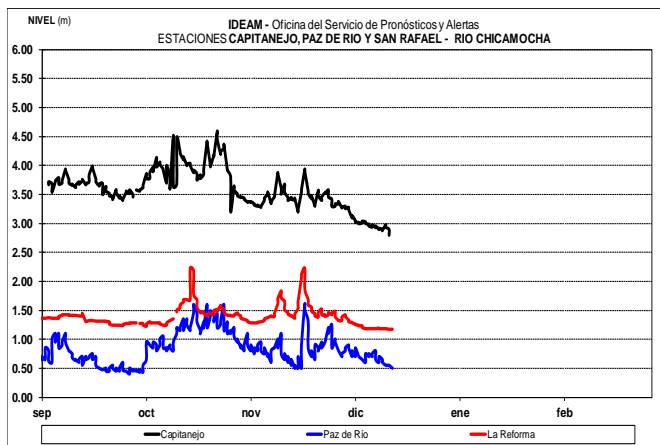
En las últimas horas se observan incrementos en el río Suarez.



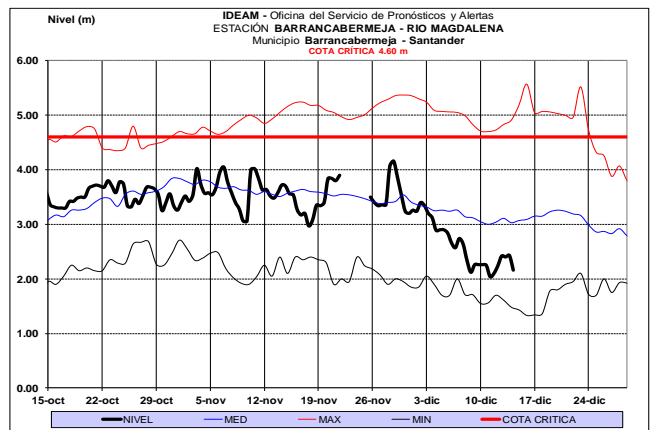
Tendencia al descenso en el nivel en el río Opón.



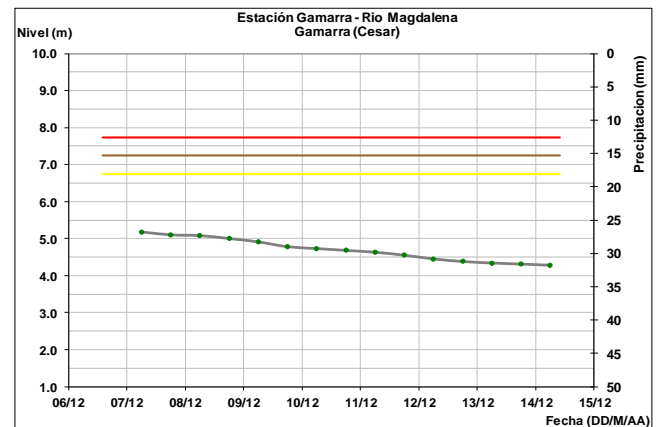
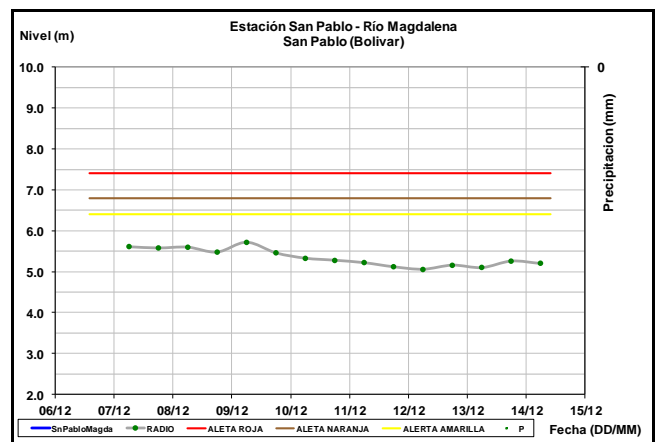
Tendencia general al descenso en los niveles de la cuenca del río Chicamocha.



Se mantienen las variaciones en el nivel del río Magdalena a la altura de Barrancabermeja (Santander) y Gamarra (Cesar), cercanos a los niveles medios para la época.



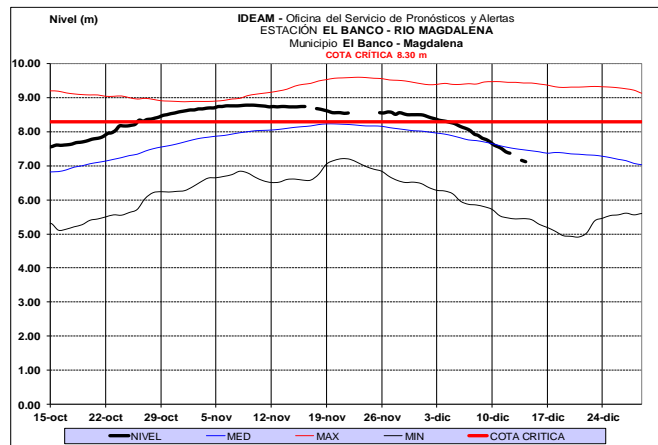
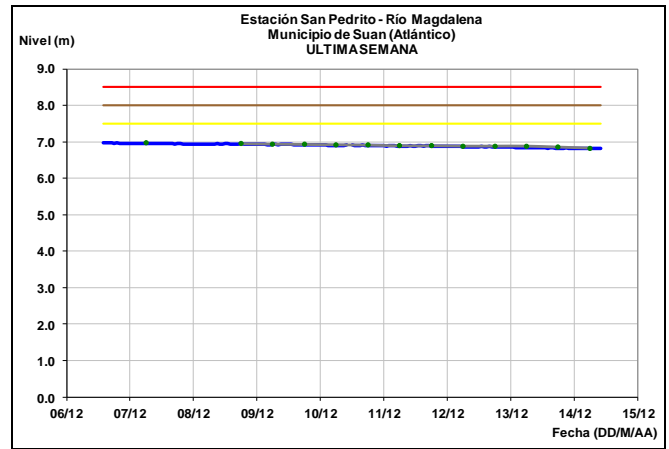
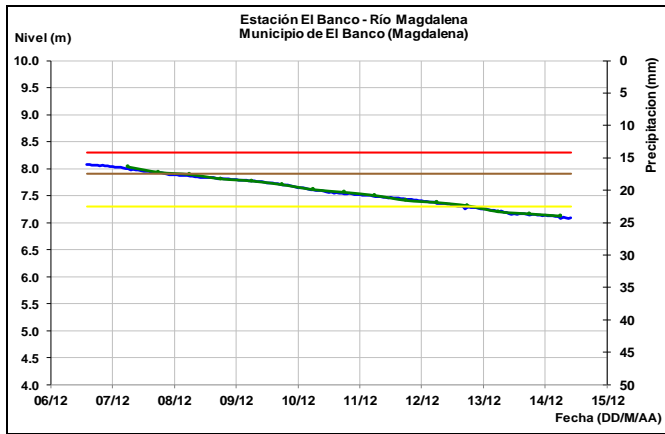
Se presenta tendencia al descenso en los niveles del río Magdalena en el tramo entre San Pablo y Gamarra (Cesar).



## CUENCA BAJA

**ALERTA AMARILLA: NIVELES ALTOS EN EL RÍO MAGDALENA EN EL MUNICIPIO DE EL BANCO.**

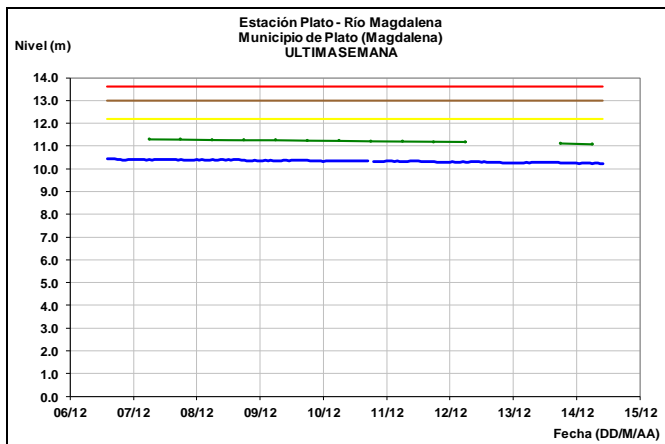
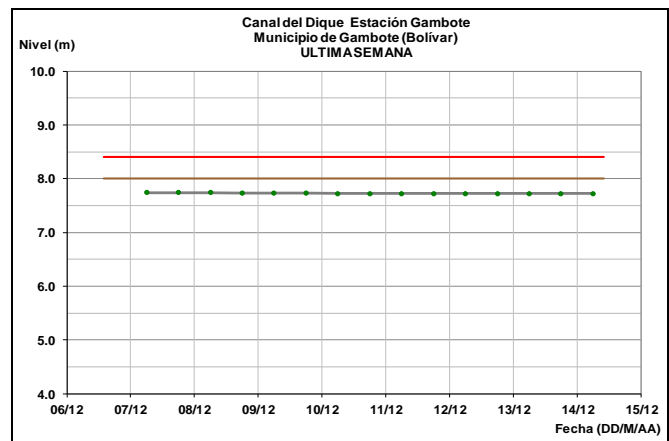
Se mantiene esta alerta dada la tendencia pronunciada al descenso en los niveles del río Magdalena, a la altura del municipio El Banco, pero aún con niveles altos.



**ALERTA AMARILLA: NIVELES ALTOS EN EL CANAL DEL DIQUE.**

Se mantienen altos los niveles en el Canal del Dique, con valores en el rango de altos históricos para la época.

Se mantienen los niveles estables en el río Magdalena a la altura de Plato (magdalena) y Suán (Atlántico).



**RÍO CAUCA  
CUENCA ALTA Y MEDIA**

**ALERTA AMARILLA: PROBABILIDAD DE CRECIENTES SÚBITAS EN AFLUENTES AL RÍO CAUCA EN EL DEPARTAMENTO DE CAUCA.**

Se mantiene esta alerta dada la probabilidad de ocurrencia de incrementos súbitos en el nivel de los ríos Palo, Molino, Sucio, Hondo, Sabanetas, Piendamó, Salado, Palacé, Ovejas, Quinamayo, Timba y entre otros aportantes a la cuenca alta del río Cauca.

**Nota:** A la altura del municipio de Puracé, el río Cauca presenta niveles altos.

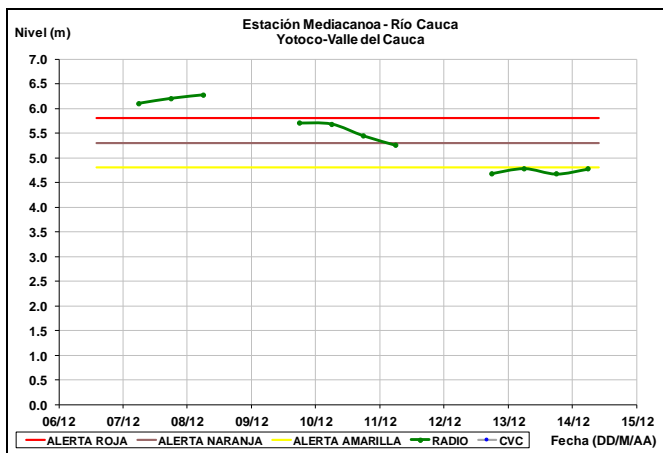
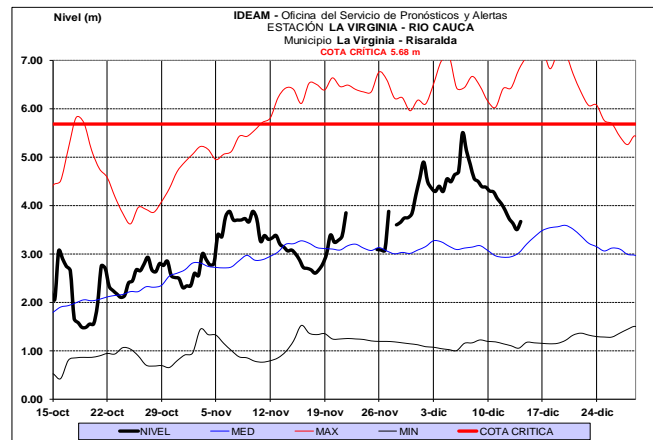
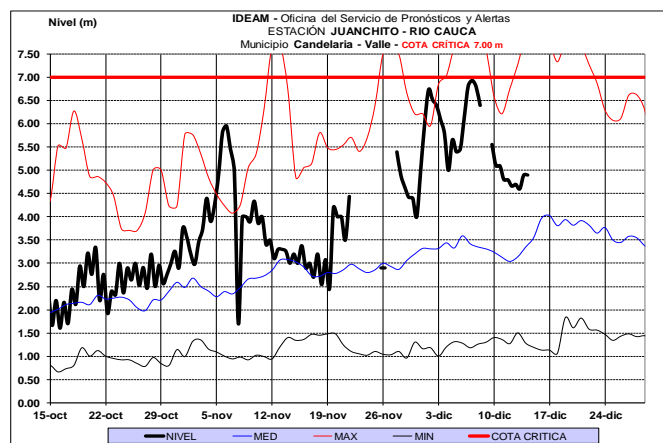
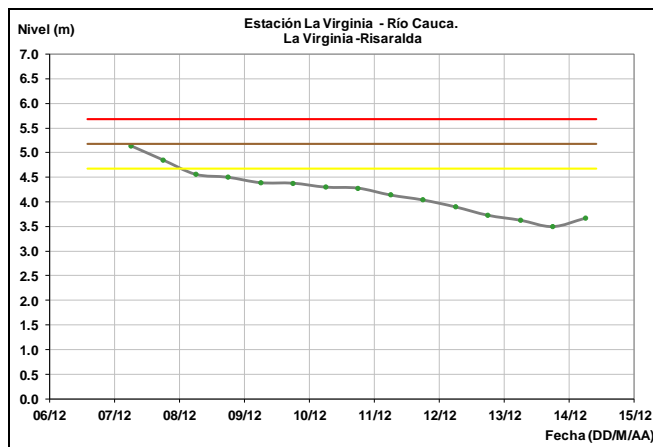
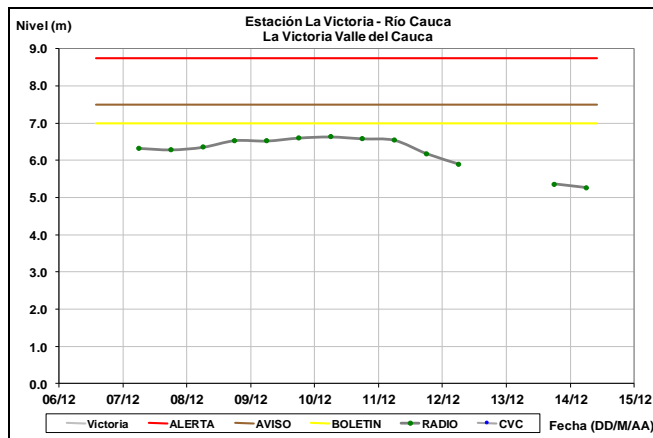
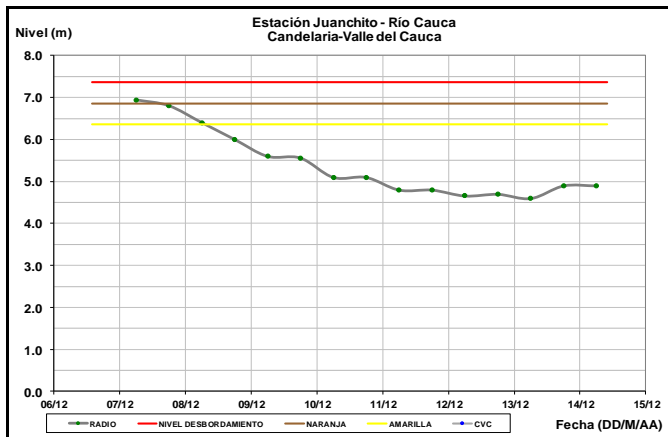
**ALERTA AMARILLA: PROBABILIDAD DE CRECIENTES SÚBITAS EN AFLUENTES AL RÍO CAUCA EN EL DEPARTAMENTO DE VALLE DEL CAUCA.**

Se mantiene esta alerta dada la probabilidad de ocurrencia de incrementos súbitos en el nivel de los ríos Claro, Molinos, Paila, Tuluá, Morales, Guadalajara, Jamundí, Lili, Meléndez, Cañaveralejo, Desbaratado, Bugalagrande, Guachal, Guabas, Pescador y las Cañas, así como para los ríos que atraviesan

la ciudad de Cali, tales como Bolo, Fraile, Parraga, Amaime y sus aportantes como el río Cerrito y río Nima, entre otros aportantes al río Cauca en el departamento de Valle del Cauca.

**ALERTA AMARILLA: NIVELES ALTOS EN EL RÍO CAUCA DESDE EL MUNICIPIO DE CALI HASTA YOTOCO**

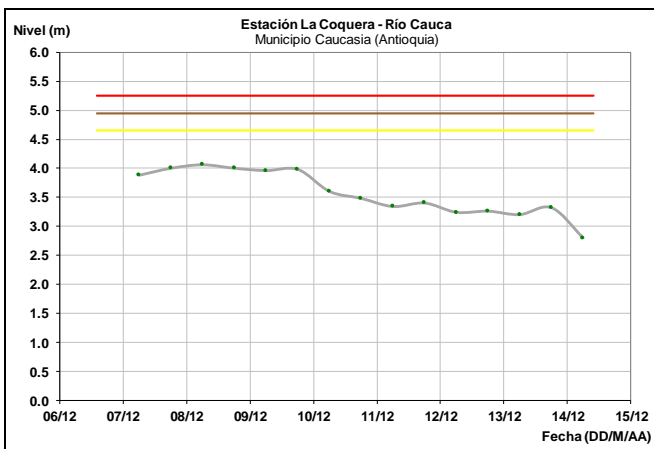
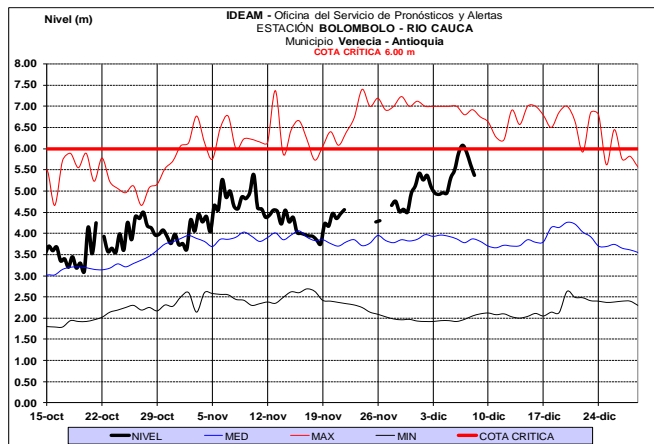
El río Cauca presenta niveles altos desde la estación hidrológica Hormiguero (municipio de Cali) hasta la estación Mediacaño (municipio de Yotoco – Valle del Cauca).



**ALERTA AMARILLA: SE PREVÉ CRECIENTES SÚBITAS EN LOS RÍOS DEL EJE CAFETERO**

Se emite esta alerta, dadas las condiciones de humedad del suelo en los sectores del Eje Cafetero, que podrían generar aumentos en los niveles de los ríos que drenan al río Cauca como el Arma (municipio de Aguadas, Caldas), Tapias, Chinchiná (municipio de Palestina, Caldas), Risaralda (municipio de Belalcázar, Caldas), río Otún (municipio de Dos Quebradas y la ciudad de Pereira, Risaralda), río Mapa (municipio de Apía, Risaralda), río La Vieja (municipio de Caicedonia) y río Frío (municipio de Neira, Caldas).. El IDEAM recomienda a los pobladores ribereños a estos cauces estar

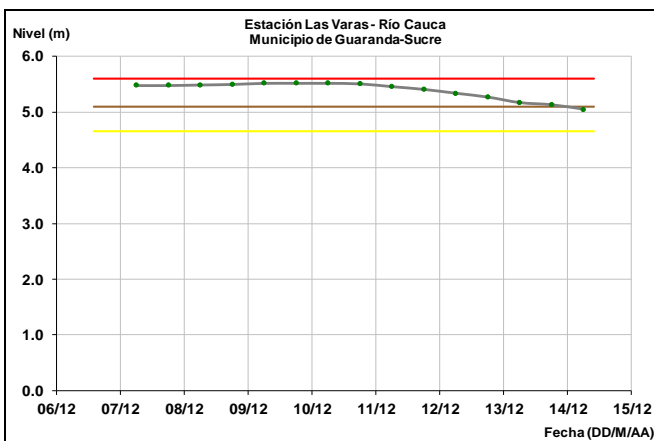
atentos a cualquier aumento del nivel ante la posibilidad de una creciente súbita.



### CUENCA BAJA

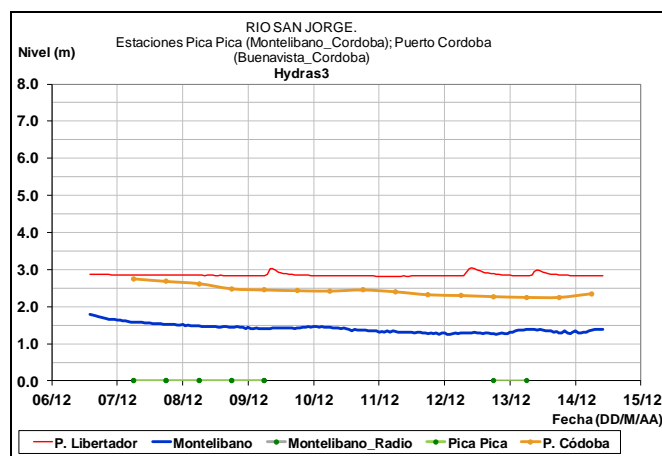
**ALERTA NARANJA:** NIVEL ALTO EN LA CUENCA BAJA DEL RÍO CAUCA.

Se mantiene el nivel de esta alerta, aunque la tendencia es al descenso en los niveles del río Cauca entre los municipios de Guaranda (Sucre) y Achí (Bolívar), estos se encuentran en el rango de los medios – altos.



### CUENCA RÍO SAN JORGE

Condiciones estables en los niveles del río San Jorge a la altura del municipio de Montelíbano.



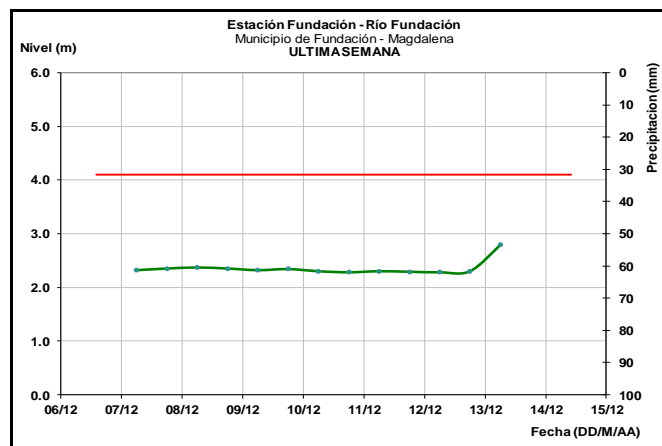
### ÁREA HIDROGRÁFICA CARIBE

#### CUENCA DEL RÍO SINÚ

Se mantienen las fluctuaciones con tendencia general al descenso en los niveles del río Sinú, particularmente en la cuenca media y baja, a la altura de los municipios de Montería, Cereté, San Pelayo, Cotorra, Lorica y San Bernardo del Viento.

#### SIERRA NEVADA DE SANTA MARTA

Se mantiene condiciones estables en los niveles de los ríos Fundación y Aracataca. De forma similar se espera comportamiento estable en los ríos Manzanares, Gaira, Minca, Toribio, Piedras, Guachaca, Buritaca y Tucurínca, que descienden de la Sierra Nevada de Santa Marta.



#### CUENCA DEL RÍO RANCHERÍA

Leves variaciones dentro de un comportamiento estable en el nivel del río Ranchería y sus aportantes en la cuenca alta, a la altura de los municipios de Fonseca, Barrancas y Riohacha.

#### CUENCA DEL RÍO CESAR

Leves variaciones dentro de un comportamiento estable en el nivel en el río Cesar y sus afluentes, especialmente los ríos Ariguaní y Guatapurí.

## CUENCA DEL RÍO ATRATO

### **ALERTA ROJA:** NIVELES ALTOS EN EL ÁREA DE INFLUENCIA DEL MUNICIPIO DE QUIBDÓ).

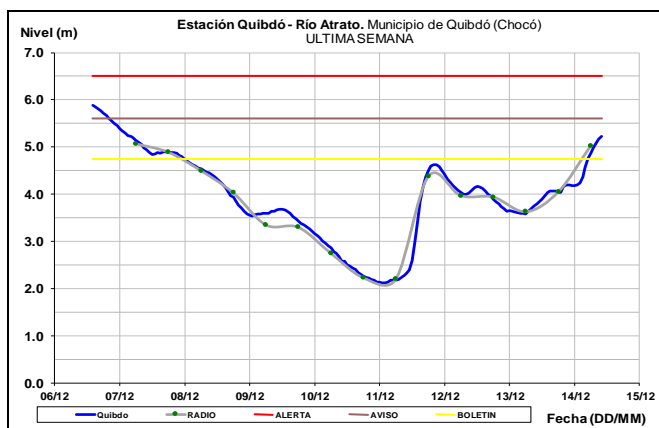
A la altura del municipio de Quibdó, se presentan niveles altos en los afluentes del río Atrato, causando inundaciones en algunos barrios de esta zona.

**Nota:** Se ha reportado inundaciones en el barrio Minuto de Dios (Quibdó) por el desbordamiento de la Quebrada La Yesca.

### **ALERTA NARANJA:** PROBABILIDAD DE CRECIENTES SÚBITAS EN LA CUENCA ALTA DEL RÍO ATRATO.

Se mantiene ésta alerta debido a que se prevé continúen las moderadas fluctuaciones en el nivel del río Atrato y sus afluentes en la cuenca alta; especialmente, los ríos Quito, Cabí y Andágueda entre otros que drenan directamente al cauce principal.

**Nota:** en las últimas horas, se evidencian incrementos importantes en el nivel del río Andágueda, a la altura del municipio de Bagadó. Igual condición presenta en el nivel del río Atrato en su parte alta, a la altura del municipio de Lloró.



### **ALERTA ROJA:** NIVELES ALTOS EN LA PARTE MEDIA Y BAJA DEL RÍO ATRATO

Se mantiene esta alerta dado que persisten los niveles altos en la parte media y baja del río Atrato, especialmente en el tramo entre Vigía del Fuerte y Riosucio, presentándose afectaciones por inundaciones en las poblaciones ribereñas de Medio Atrato, Bojayá, Carmen del Darién y Riosucio.

### **ALERTA NARANJA:** NIVELES ALTOS EN LOS AFLUENTES DE LA CUENCA MEDIA Y BAJA DEL RÍO ATRATO

Se mantiene esta alerta dado que persisten los niveles altos en los afluentes de la cuenca media y baja del río Atrato; especialmente, en los ríos Bojayá, Napipí, Opogadó, Salaqui, Cacarica, entre otros aportantes directos al cauce principal del río Atrato.

### **ALERTA AMARILLA:** PROBABILIDAD DE CRECIENTE SÚBITAS EN APORTANTES A LA CUENCA DEL RÍO ATRATO (DEPARTAMENTO DE ANTIOQUIA).

Continúa esta alerta dada la probabilidad de incrementos en el nivel de los ríos Murrí (municipio de Urrao) y río Sucio (municipios de Dabeiba y Mutatá), los cuales drenan al río Atrato en su cuenca media y baja.

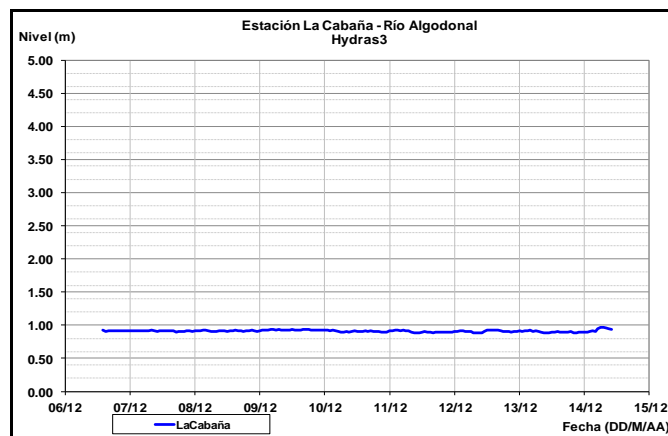
## RÍOS AFLUENTES AL GOLFO DE URABÁ

### **ALERTA NARANJA:** PROBABILIDAD DE CRECIENTES SÚBITAS EN LOS RÍOS DEL GOLFO DE URABÁ.

Continua en ascenso el nivel del río León a la altura del municipio de Chigorodó, de acuerdo al nivel observado en la estación automática Barranquillita, es importante destacar que se mantiene la nubosidad en amplios sectores del noroccidente del departamento de Antioquia, por lo que no se descarta el aumento súbito de los niveles del río León, Mulato, San Juan y sus afluentes. El IDEAM mantiene la recomendación a la población ribereña y a las autoridades locales, a continuar atentos al incremento de estos ríos y sus principales afluentes.

## CUENCA DEL CATATUMBO

Continúan los niveles estables en los ríos Algodonal, Tarra, Catatumbo, Nuevo Presidente, Sardinata, Zulía, Salazar, Tibú y Pamplonita.

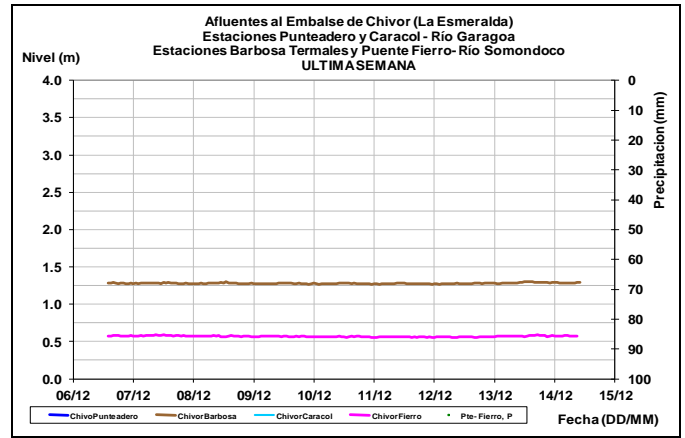
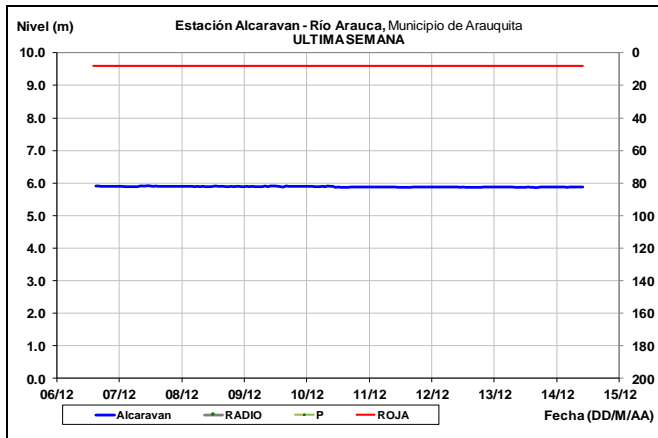


## ÁREA HIDROGRÁFICA ORINOCO

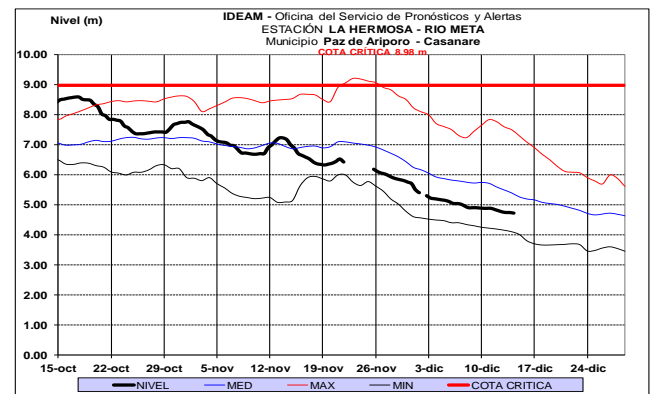
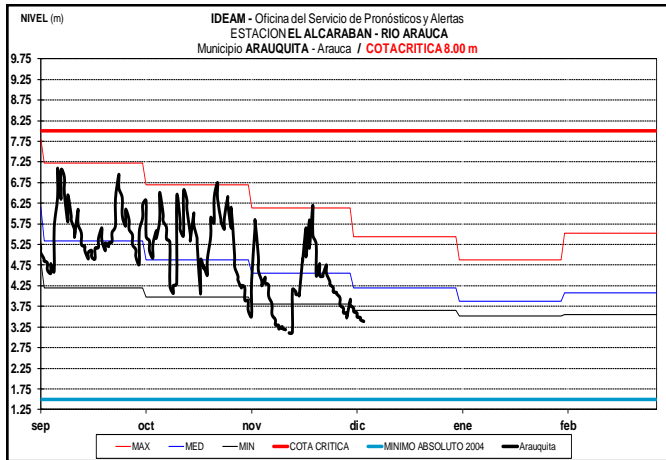
### CUENCA DEL RÍO ARAUCA

Comportamiento estable en el nivel río Arauca. Se espera este comportamiento se mantenga durante los próximos días con ligeros descensos.





Niveles en descenso en el río Meta en el tramo desde del municipio de Puerto López (Meta) hasta Paz de Ariporo (Casanare).



### CUENCA DEL RÍO CASANARE

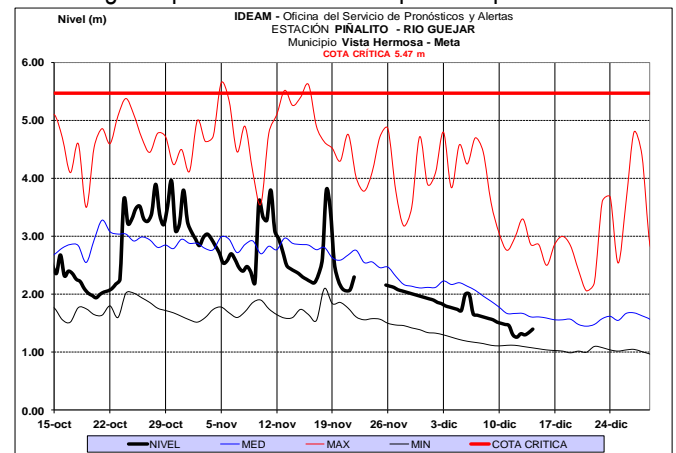
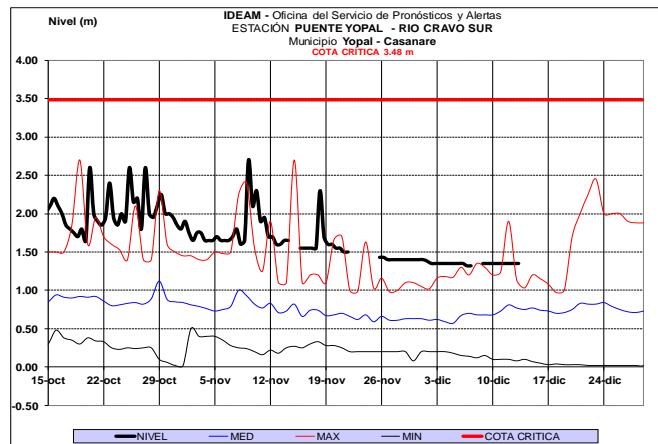
Se mantiene la tendencia al descenso lento en el nivel de los ríos Casanare, Ariporo, Pauto y sus afluentes.

### CUENCA DEL RÍO META

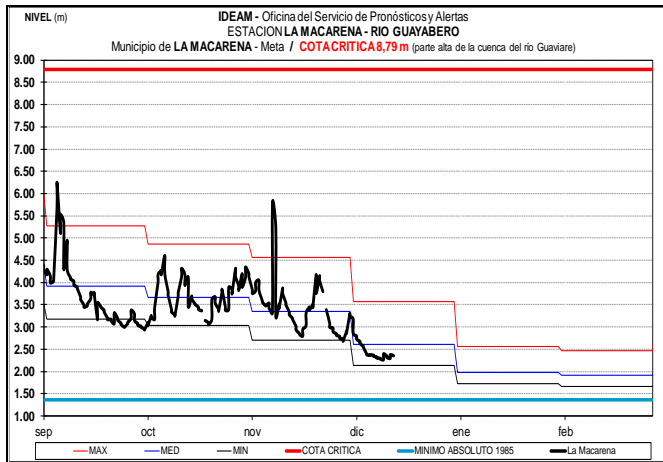
Se mantienen los niveles estables en los ríos Cravo Sur y Cusiana.

### CUENCA DEL RÍO GUAVIARE

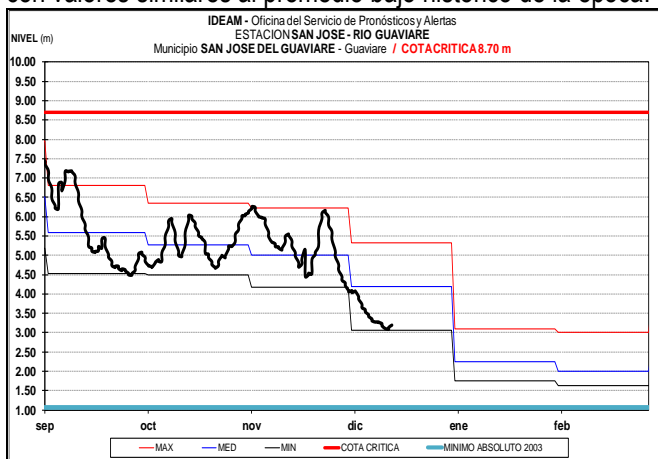
Tendencia al descenso en el nivel del río Guaviare, con valores en el rango de promedios históricos para la época.



Estabilidad en los niveles de los ríos Garagoa y Somondoco aportantes al embalse La Esmeralda (Chivor).

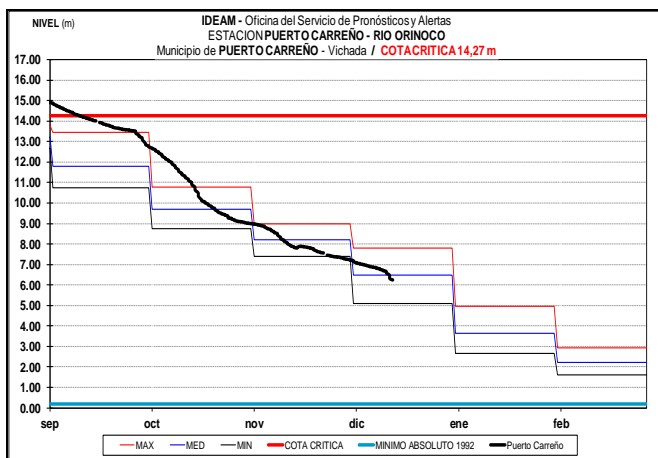


Tendencia marcada al descenso en los niveles del río Guaviare, a la altura del municipio de San José del Guaviare, con valores similares al promedio bajo histórico de la época.



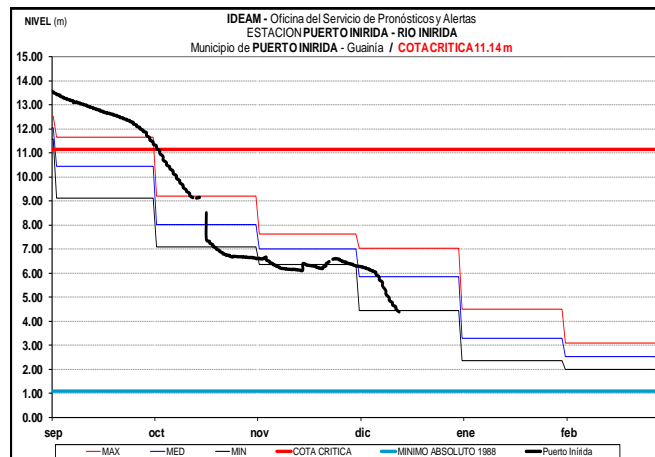
### CUENCA DEL RÍO ORINOCO

Continúa la tendencia al descenso en los niveles del río Orinoco, a la altura del municipio de Puerto Carreño (Vichada), con valores en el rango de medios históricos para la época.



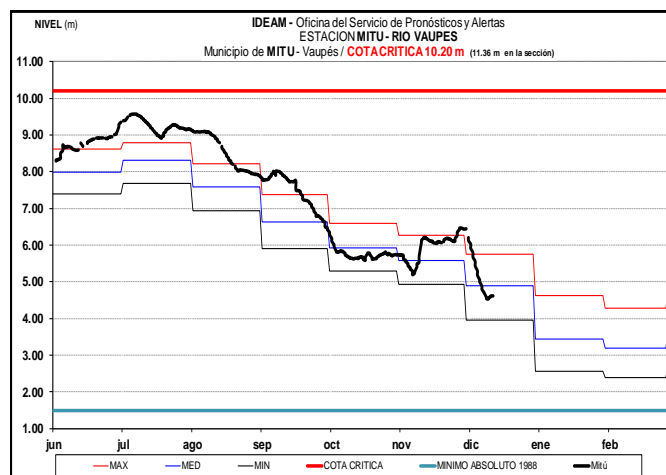
### CUENCA DEL RÍO INÍRIDA (CUENCA BAJA)

Descenso en los niveles del río Inírida a la altura de la estación Puerto Inírida, con valores cercanos a los promedios bajos históricos de la época.



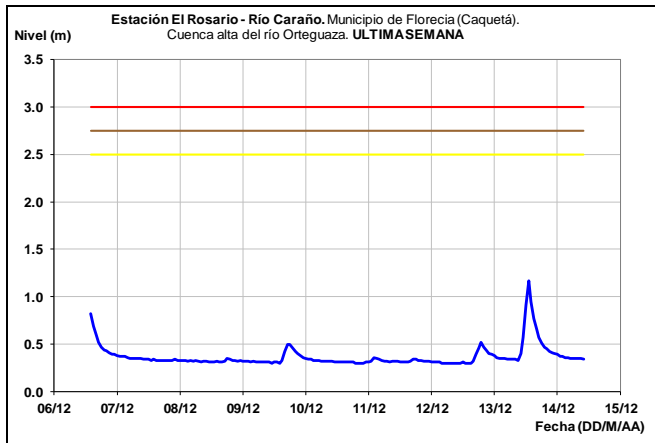
### CUENCA DEL RÍO VAUPÉS

Leves fluctuaciones en los niveles del río Vaupés, con valores que corresponden al rango de niveles promedios históricos para esta época del año.



### RÍO CAQUETÁ

Leves variaciones en el nivel del río Caraño afluente al río Caquetá.



**ALERTA AMARILLA:** PROBABILIDAD DE INCREMENTO EN EL NIVEL DE LOS AFLUENTES DE LA CUENCA ALTA DEL RÍO CAQUETÁ (DEPARTAMENTO DE PUTUMAYO Y CAUCA).

Se baja la alerta dado que los niveles del río Mocoa ubicado en el municipio del mismo nombre se encuentran estables, igual condición se observa en los ríos Sangoyaco y Mulato. Es importante continuar atentos al nivel de estos cauces especialmente por las condiciones de humedad antecedente del suelo en las cuencas de estos ríos y sus afluentes. El IDEAM recomienda a la población ribereña y a las autoridades locales a estar continuamente monitoreando los caudales de estos ríos del piedemonte Caqueteño, ya que tradicionalmente para esta época se suelen presentar precipitaciones de carácter fuerte que pueden generar crecientes súbitas.

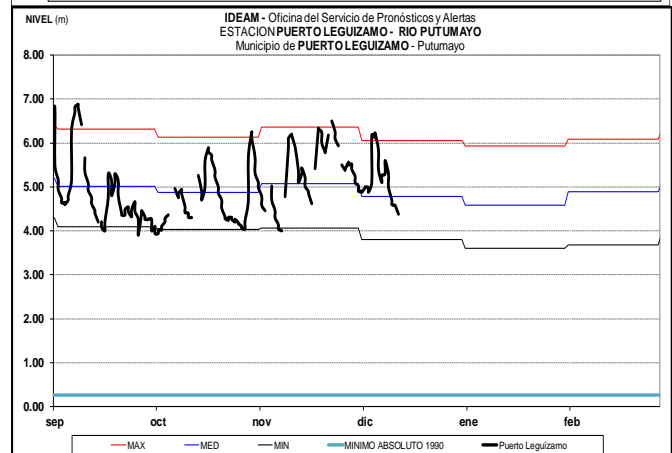
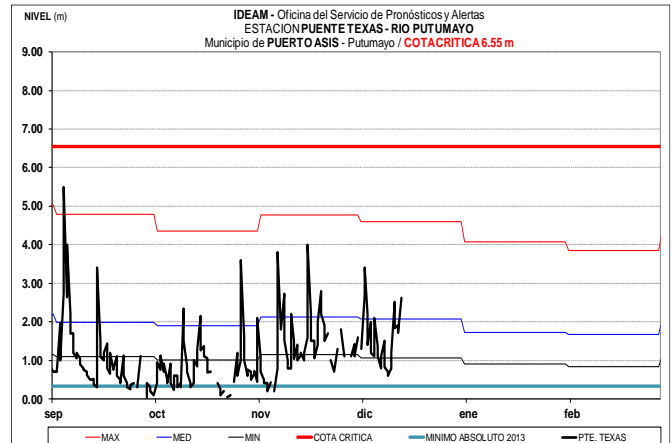
### CUENCA RÍO PUTUMAYO

**ALERTA NARANJA:** PROBABILIDAD DE CRECIENTES SÚBITAS EN LA CUENCA ALTA DEL RÍO PUTUMAYO

Se mantiene esta alerta dado que se prevé continúen las moderadas fluctuaciones en el nivel del río Putumayo y sus afluentes; especialmente, los ríos Orito, Guamuéz y Sucio, entre otros aportantes de la cuenca alta del río Putumayo.

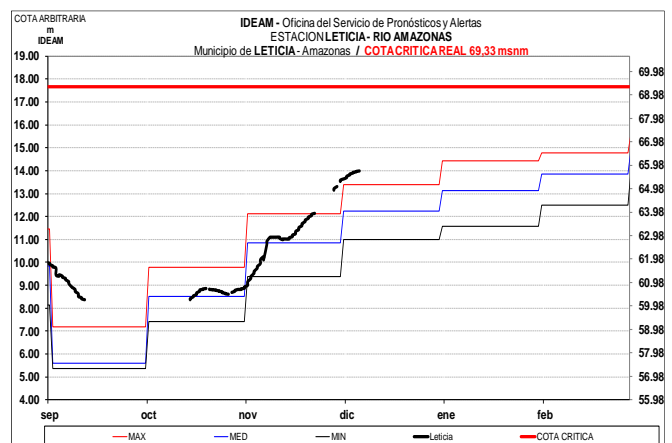
Nota: A la altura del municipio de Santiago, el río Putumayo presenta niveles altos, estar atento en esta zona y aguas abajo. Igual condición se presenta en el nivel del río Putumayo, a la altura de Puerto Asís.

El río Putumayo presenta ligeras variaciones en los niveles, se espera este comportamiento se mantenga durante los próximos días.



### RÍO AMAZONAS

El nivel del río Amazonas a la altura de Leticia registra tendencia al ascenso, con valores en el rango de los promedios altos históricos de la época.



### ÁREA HIDROGRÁFICA PACÍFICO

#### RÍO SAN JUAN

**ALERTA NARANJA:** PROBABILIDAD DE CRECIENTES SÚBITAS EN CUENCA DEL RÍO SAN JUAN.

Se mantiene esta alerta dado que se prevé continúen las moderadas fluctuaciones en el nivel río San Juan y sus afluentes a lo largo de toda la cuenca, con valores en el rango de altos históricos para la época; especialmente en los ríos

Tamaná, Condoto, Cajón, Sípi, Capoma, Calima y Munguidó, entre otros directos al cauce principal del río San Juan. El IDEAM recomienda a la población ribereña de los municipios de Santa Rita, Sípi, Medio San Juan y litoral de San Juan, continuar atentos al comportamiento de los niveles de estos ríos.

### CUENCAS DE LOS RÍOS DIRECTOS AL PACIFICO

#### ALERTA NARANJA: SE PREVEN CRECIENTES SÚBITAS EN LOS RÍOS BAUDÓ Y DIRECTOS AL OCÉANO PACÍFICO.

Se prevé incrementos súbitos en el nivel de los ríos que vierten sus aguas al Océano Pacífico, particularmente en los ríos Baudó, Jella y Chocolatal (Bahía Solano).

#### ALERTA NARANJA: PROBABILIDAD DE CRECIENTES SÚBITAS EN EL RÍO DAGUA (LITORAL DEL VALLE DEL CAUCA)

Se mantiene el nivel de esta alerta, ya que se presenta probabilidad de incrementos súbitos en el nivel del río Dagua, a la altura del municipio de Dagua (departamento de Valle del Cauca), perteneciente a la Subzona hidrográfica de Dagua – Buenaventura – Bahía Málaga.

#### ALERTA AMARILLA: PROBABILIDAD DE CRECIENTES SÚBITAS EN LOS RÍOS DEL LITORAL DEL VALLE DEL CAUCA.

Se mantiene la probabilidad de incrementos súbitos en el nivel de los ríos Anchicayá, Naya, Yurumanguí, Cajambre, Mayorquín y Raposo, que vierten sus aguas la Océano Pacífico en el departamento de Valle del Cauca.

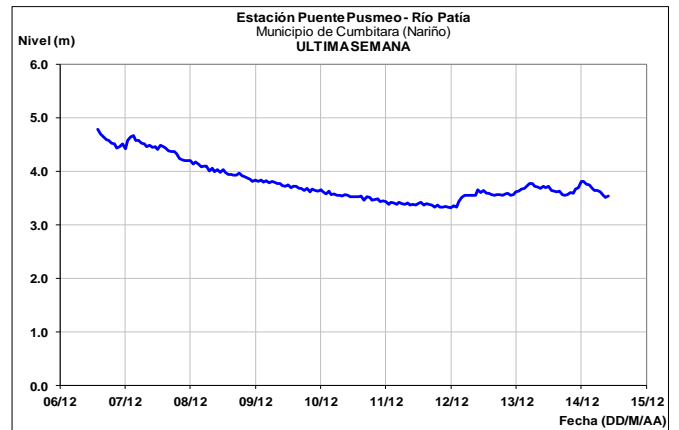
#### ALERTA NARANJA: PROBABILIDAD DE INCREMENTOS SÚBITOS EN LOS NIVELES DE LOS RÍOS DEL LITORAL DEL CAUCA

Se mantiene esta alerta por alta probabilidad de crecientes súbitas en los ríos Guapi, Timbiquí, Saija y San Juan de Micay, ubicados en el occidente del departamento de Cauca. La alerta se extiende para las cuencas de los ríos Iscuandé y Tapaje en el departamento de Nariño.

### RÍO PATÍA

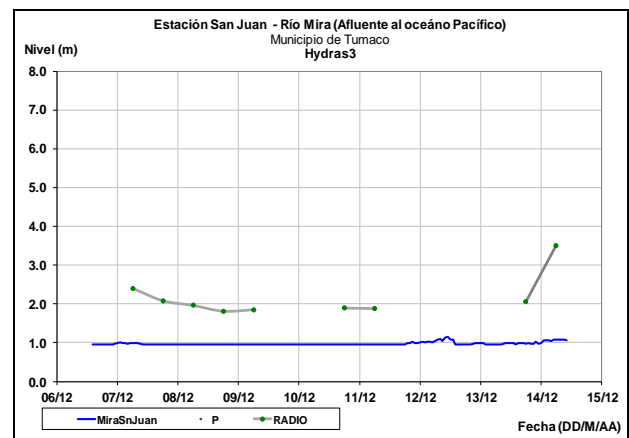
#### ALERTA AMARILLA: PROBABILIDAD DE CRECIENTES SÚBITAS EN AFLUENTES DEL RÍO PATÍA EN EL DEPARTAMENTO DE NARIÑO.

Se mantiene esta alerta dada la probabilidad de incrementos súbitos en el nivel de los ríos Mayo, Juananbú y Guaitara, entre otros aportantes al río Patía.



### CUENCA DEL RÍO MIRA

Ligeras variaciones en el nivel del río Mira y sus afluentes.



**ALERTA ROJA. PARA TOMAR ACCIÓN** Advierte a los sistemas de prevención y atención de desastres sobre la amenaza que puede ocasionar un fenómeno con efectos adversos sobre la población, el cual requiere la atención inmediata por parte de la población y de los cuerpos de atención y socorro. Se emite una alerta sólo cuando la identificación de un evento extraordinario indique la probabilidad de amenaza inminente y cuando la gravedad del fenómeno implique la movilización de personas y equipos, interrumpiendo el normal desarrollo de sus actividades cotidianas.

**ALERTA NARANJA PARA PREPARARSE** Indica la presencia de un fenómeno. No implica amenaza inmediata y como tanto es catalogado como un mensaje para informarse y prepararse. El aviso implica vigilancia continua ya que las condiciones son propicias para el desarrollo de un fenómeno, sin que se requiera permanecer alerta.

**ALERTA AMARILLA. PARA INFORMARSE** Es un mensaje oficial por el cual se difunde información. Por lo regular se refiere a eventos observados, registrados o registrados y puede contener algunos elementos de pronóstico a manera de orientación. Por sus características pretéritas y futuras difiere del aviso y de la alerta, y por lo general no está encaminado a alertar sino a informar.

**CONDICIONES NORMALES** La información que se suministra se encuentra dentro de los rangos normales.

Director General  
**YOLANDA GONZÁLEZ HERNÁNDEZ**

Jefe Oficina del Servicio de Pronósticos y Alertas  
**MERY ESPERANZA FERNÁNDEZ PORRAS**

Hidrólogo de turno:  
**ENRIQUE RODRÍGUEZ AMAYA.**

Correo electrónico: [alertasideam@gmail.com](mailto:alertasideam@gmail.com)  
Calle 25 D No. 96 B-70. Bogotá D. C.  
Teléfono: 3527160 - Ext. 1330 -1334 -1335 -1336