



INFORME HIDROLÓGICO DIARIO N° 357

Bogotá D. C., domingo 23 de diciembre de 2018
Hora de actualización 01:30 p.m.

Observación: el presente informe puede ser corregido y/o actualizado en el futuro. No representa una certificación oficial del IDEAM

ALERTA ROJA. PARA TOMAR ACCIÓN

ALERTA NARANJA. PARA PREPARARSE

ALERTA AMARILLA. PARA INFORMARSE

De acuerdo con la información registrada en las estaciones automáticas en tiempo real y los reportes telefónicos para los ríos en los cuales se cuenta con infraestructura de observación, se describe el estado de los niveles de los ríos en las principales cuencas del territorio nacional. Es importante resaltar que los datos de los niveles de los ríos, registrados diariamente por el IDEAM, corresponden al nivel del agua del río registrado en los limnímetros (miras ubicadas en una de las márgenes del río).

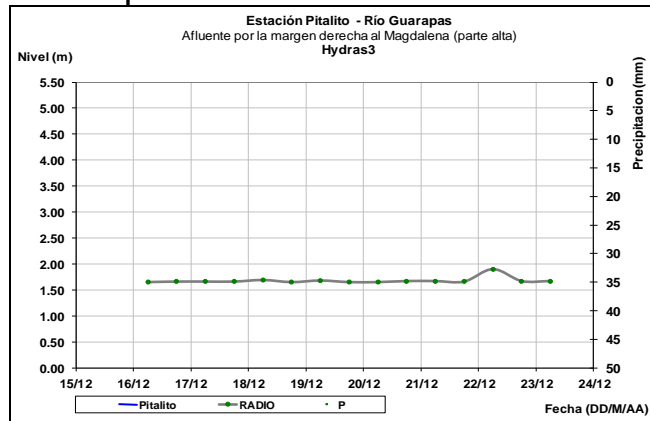
ÁREA HIDROGRÁFICA MAGDALENA – CAUCA

CUENCA DEL RÍO MAGDALENA

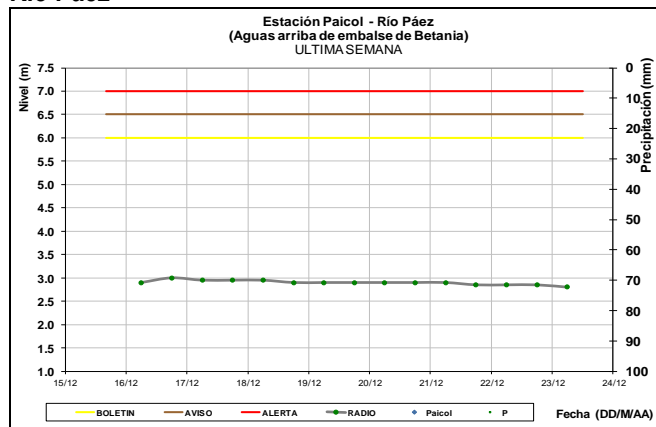
CUENCA ALTA.

Ligero descenso en el nivel del río Guarapas y comportamiento estable en los niveles de los ríos Paéz, Yaguará, Baché y otros directos al alto Magdalena en el departamento de Huila.

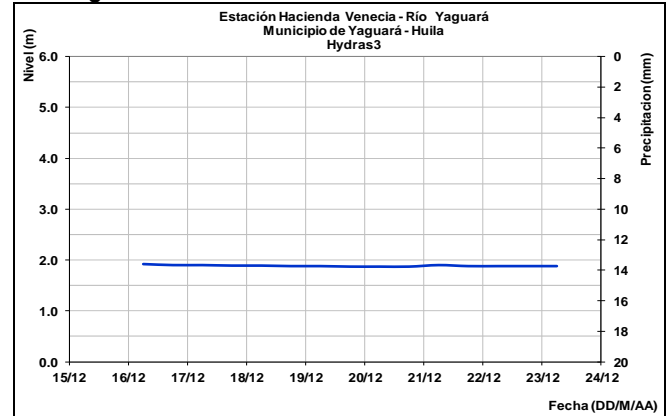
Río Guarapas



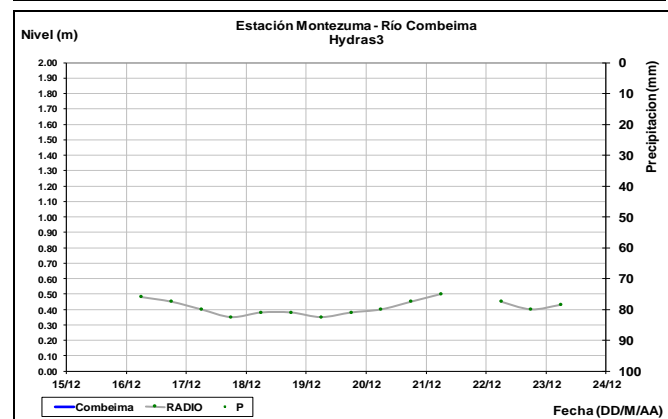
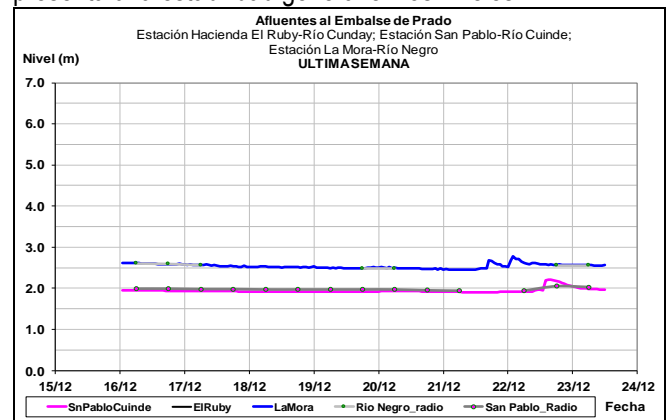
Río Paéz

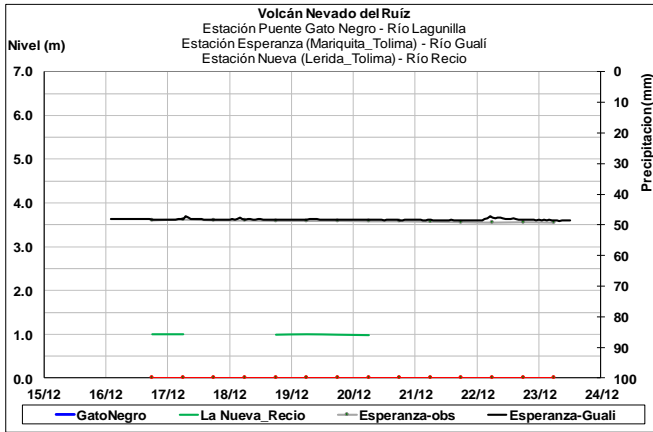


Río Yaguará

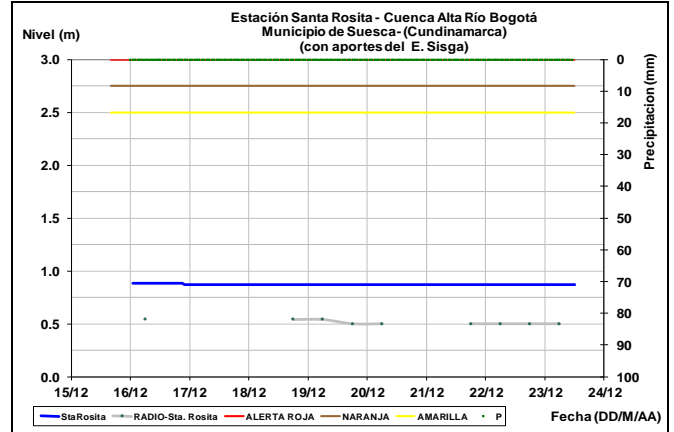


En los ríos Combeima, Opia, Luisa, Cucuana, Tetuán, Amoyá, Saldaña, Ata, Aipe y en aportantes al embalse de Prado, especialmente los ríos Cuinde, Cunday, Negro y Prado, se presenta una estabilidad general en los niveles.

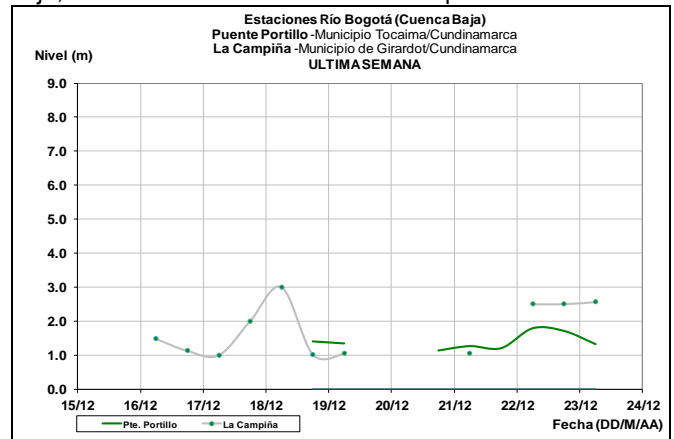
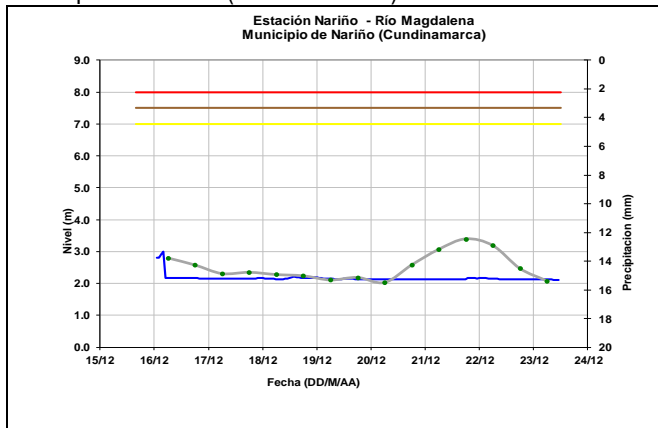




Descenso en el nivel del río Magdalena, a la altura del municipio de Nariño (Cundinamarca).

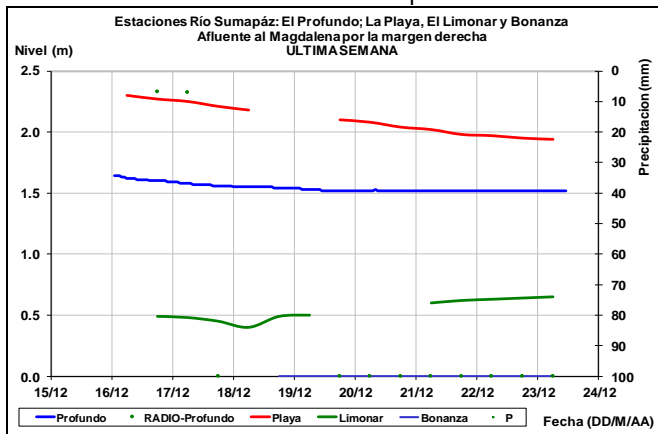


Fluctuaciones en el nivel del río Bogotá en su cuenca media y baja, a la altura del municipio de Girardot.

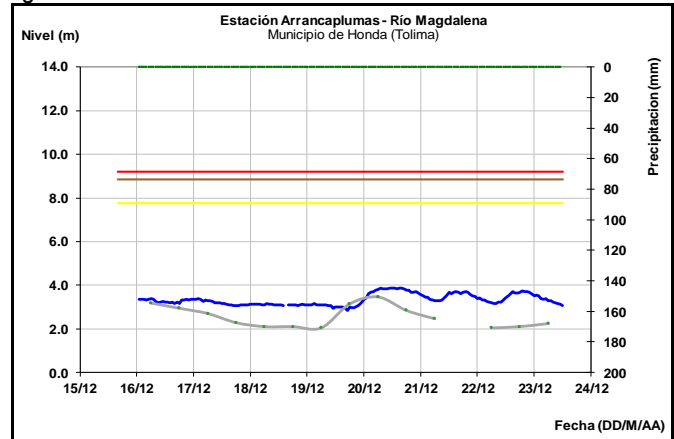


CUENCA RÍO SUMAPAZ

Descenso en los niveles del río Sumapaz.



El río Magdalena a la altura del municipio de Honda, presenta ligeras variaciones en los niveles.

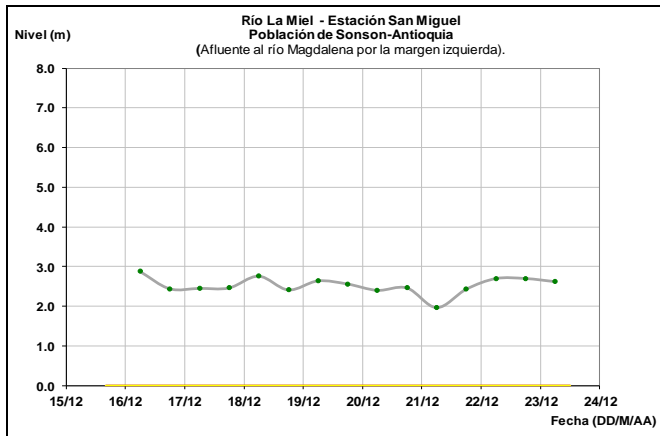


CUENCA RÍO BOGOTÁ

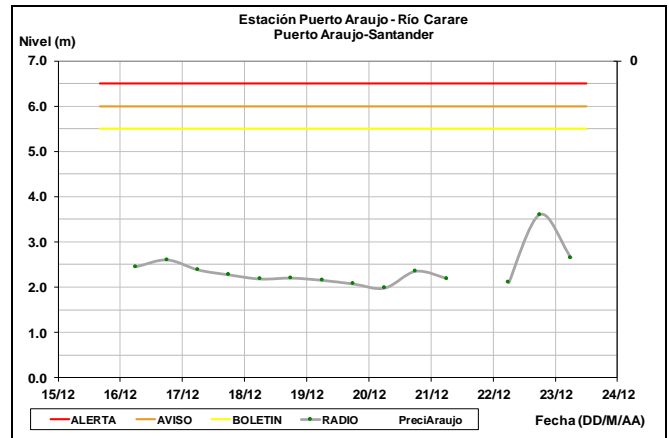
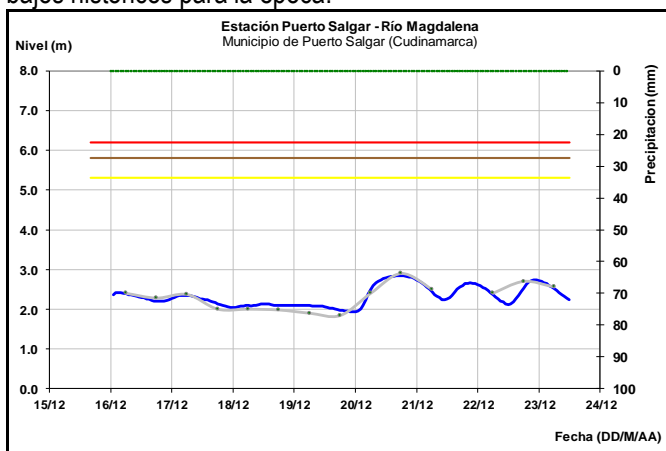
Se registran niveles estables en el río Bogotá, en su cuenca alta, a la altura de la estación Santa Rosita.

CUENCA MEDIA

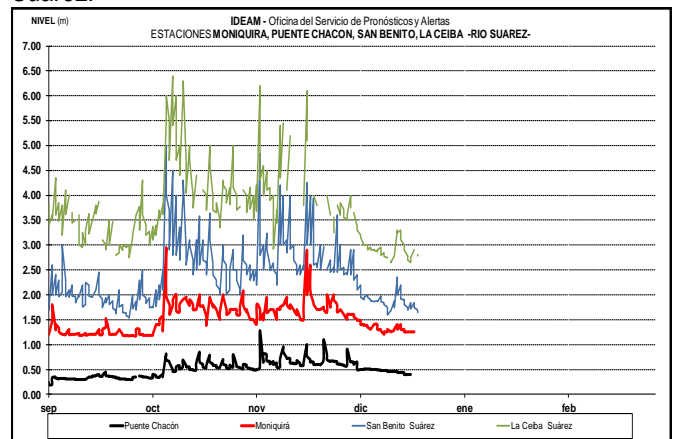
Se prevé continúen durante los próximos días las ligeras oscilaciones en los niveles del río La Miel.



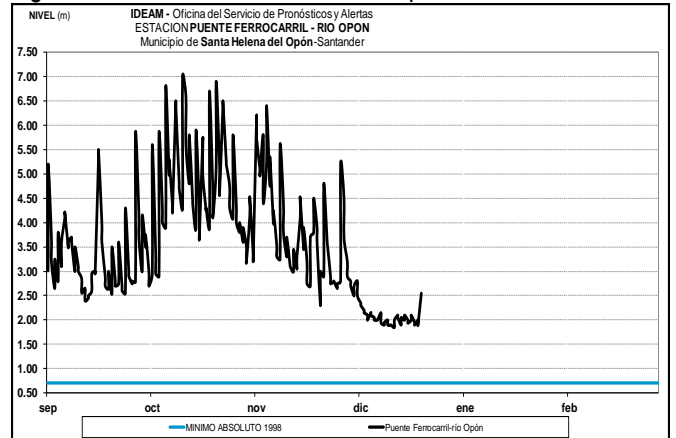
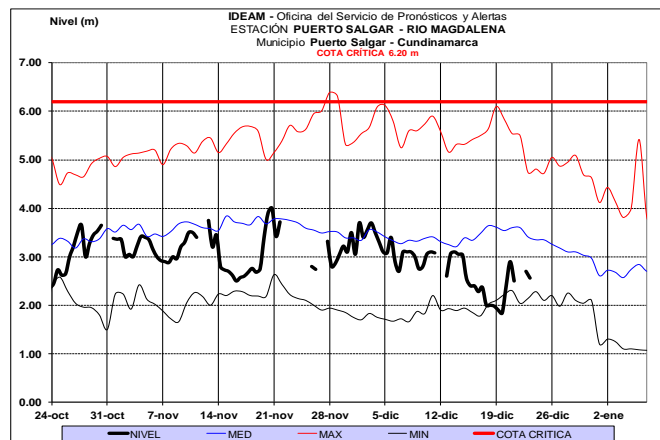
El río Magdalena en Puerto Salgar presenta ligeras fluctuaciones en el nivel, con valores en el rango de medios a bajos históricos para la época.



Variaciones con tendencia al descenso en el nivel del río Suarez.

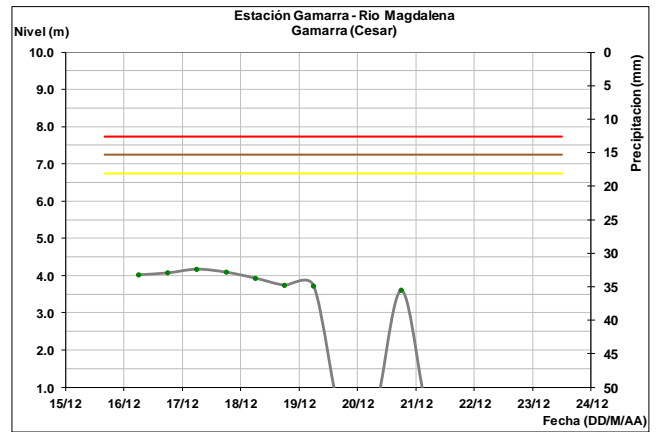
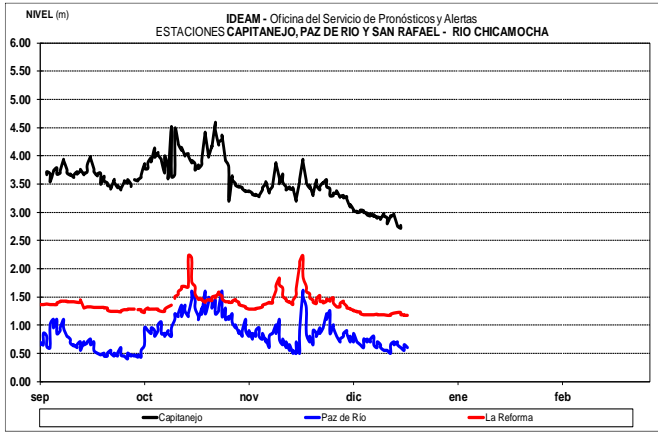


Ligero ascenso en el nivel en el río Opón.



Continúa la tendencia al descenso en el nivel del río Carare, a la altura del municipio de Puerto Araujo.

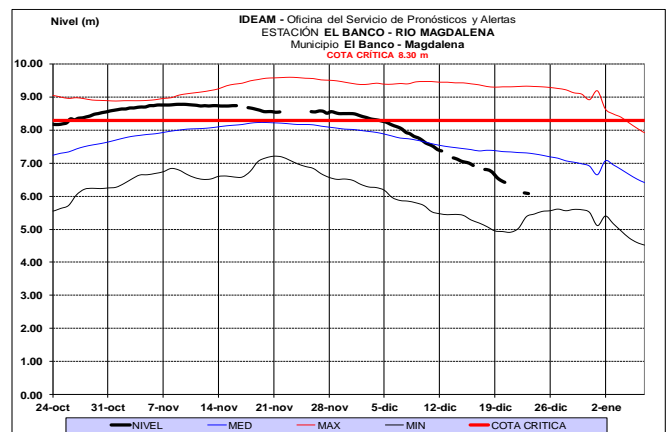
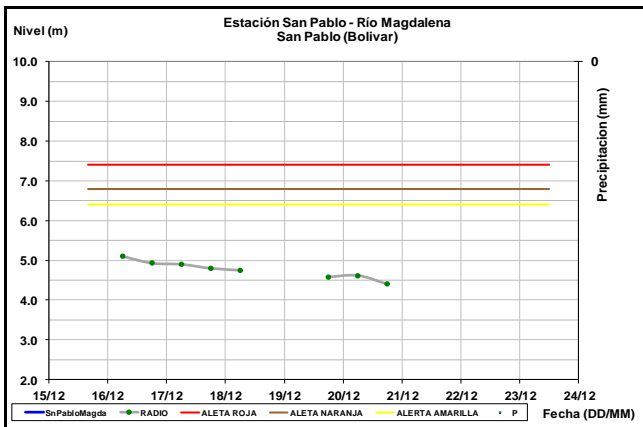
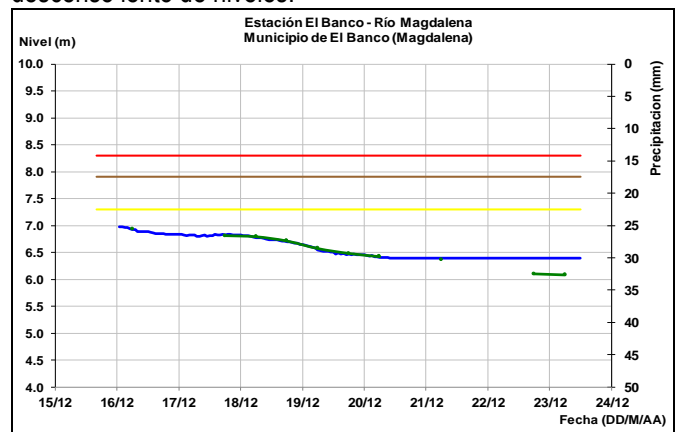
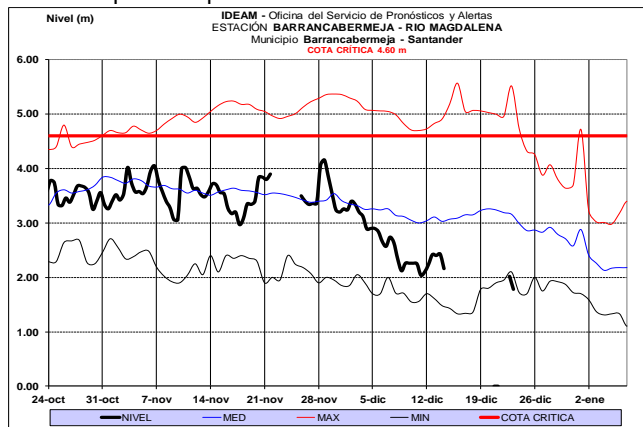
Lenta tendencia al descenso en los niveles de la cuenca del río Chicamocha.



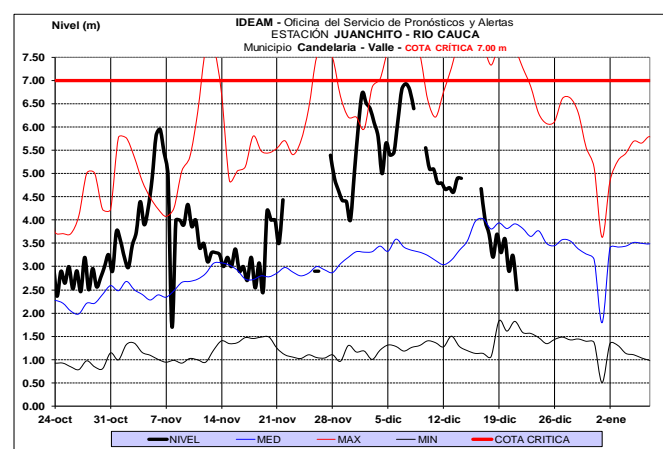
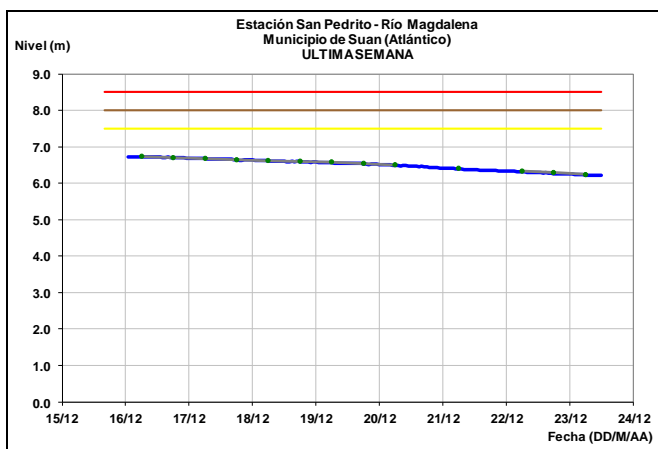
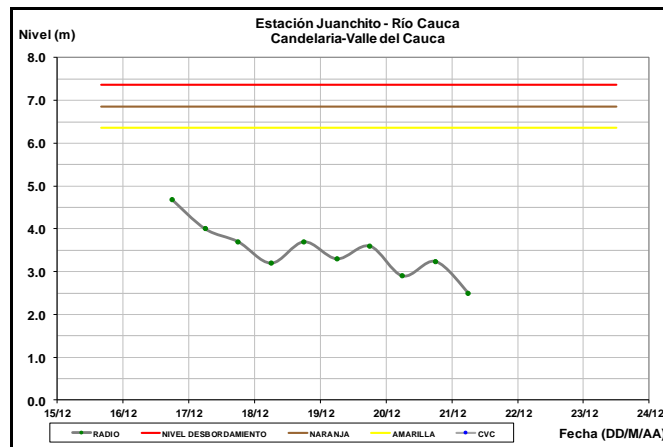
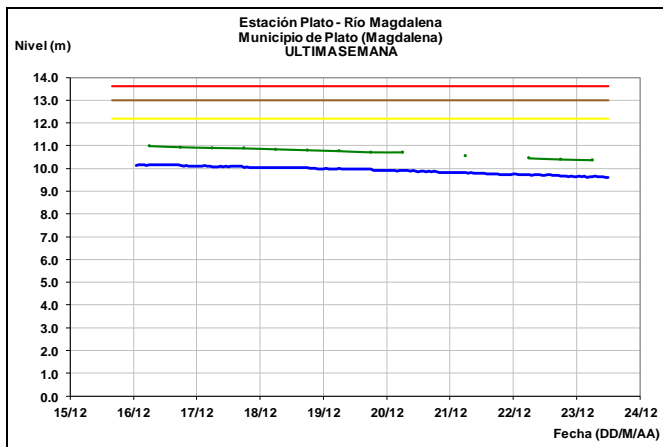
Se mantienen la tendencia al descenso lento en el nivel del río Magdalena en el tramo entre Barrancabermeja (Santander) y Gamarra (Cesar), con valores en el rango de medios a bajos históricos para la época.

CUENCA BAJA

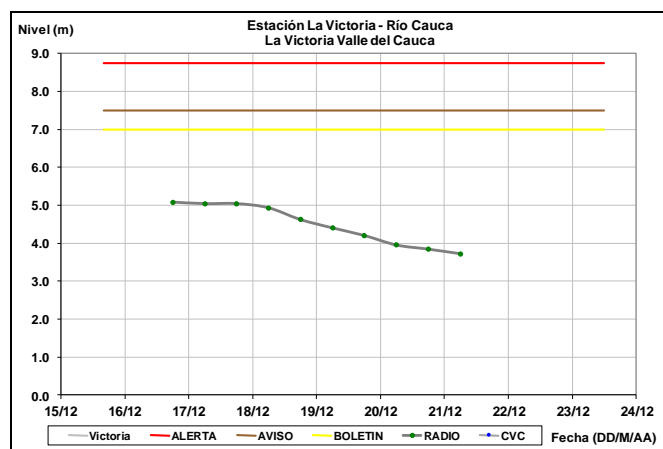
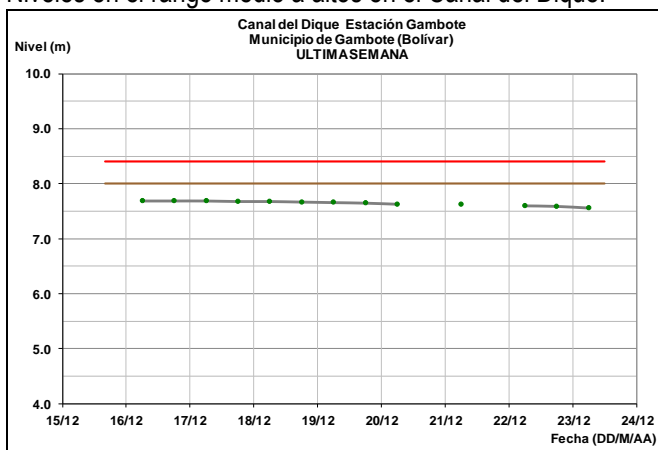
Relativa estabilidad en los niveles del río Magdalena a la altura del municipio El Banco, cabe resaltar que comienza el descenso lento de niveles.



Se mantiene la tendencia al descenso lento en los niveles del río Magdalena a la altura de Plato (magdalena) y Suán (Atlántico).

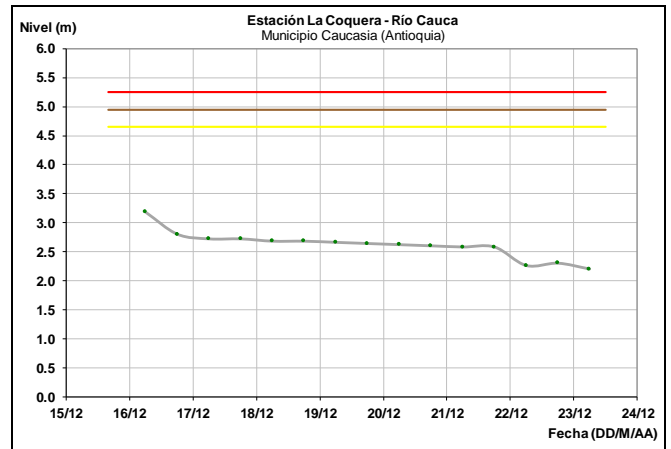
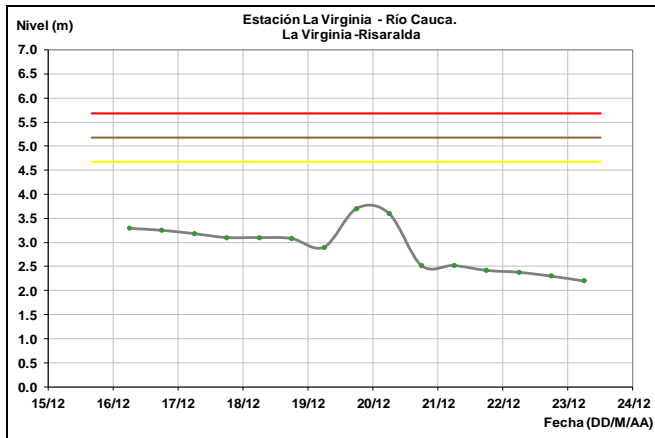


Niveles en el rango medio a altos en el Canal del Dique.



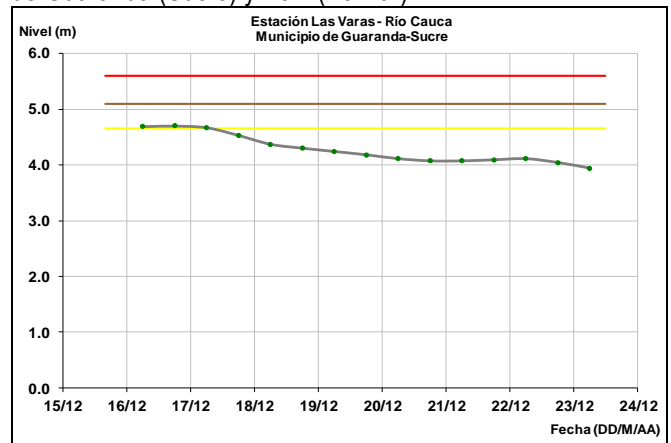
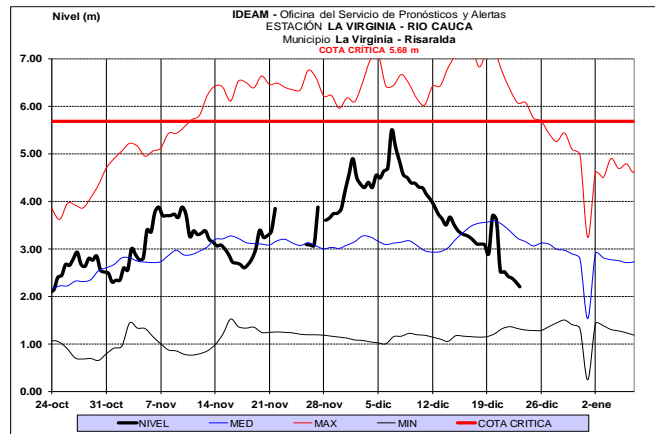
RÍO CAUCA
CUENCA ALTA Y MEDIA

Continúa la tendencia general de descenso en los niveles del río Cauca en el tramo desde Cali hasta la Virginia (Risaralda), con valores en el rango de medios históricos para la época.



CUENCA BAJA

Estabilidad en los niveles del río Cauca, entre los municipios de Guaranda (Sucre) y Achí (Bolívar).

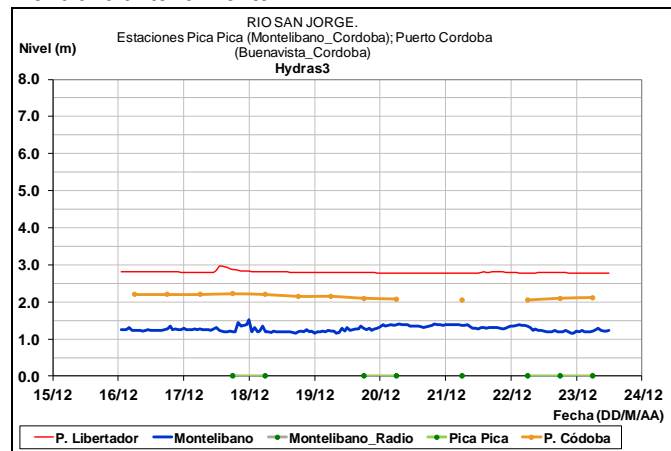
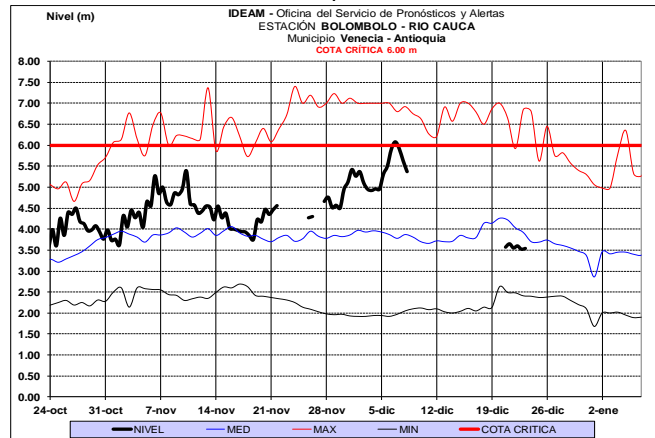


Se mantiene la tendencia al descenso en el nivel de los ríos Arma (municipio de Aguadas, Caldas), Chinchiná (municipio de Palestina, Caldas), tapias (municipios de la merced, Pácora, Salamina y Aranzazu), Otún (municipio Dos Quebradas), Mapa (municipio de Apia, Risaralda) y río Frío (municipio de Neira, Caldas).

CUENCA RÍO SAN JORGE

Estabilidad en los niveles del río San Jorge a la altura del municipio de Montelíbano, se resaltan ligeras fluctuaciones aunque en general predomina la Estabilidad como se mencionó anteriormente.

Descenso en los niveles en la parte media del río Cauca.



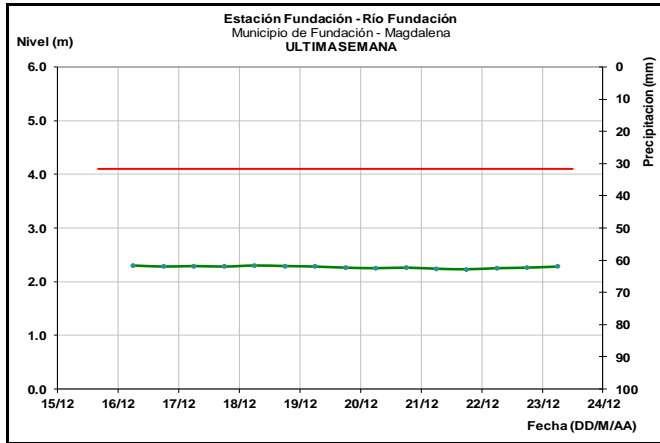
ÁREA HIDROGRÁFICA CARIBE

CUENCA DEL RÍO SINÚ

Niveles estables en el río Sinú, a la altura de los municipios de Montería, Cereté, San Pelayo, Cotorra, Lorica y San Bernardo del Viento.

SIERRA NEVADA DE SANTA MARTA

Condiciones estables en los niveles de los ríos Fundación y Aracataca. De forma similar se espera comportamiento estable en los ríos Manzanares, Gaira, Minca, Toribio, Piedras, Guachaca, Buritaca y Tucurín, que descienden de la Sierra Nevada de Santa Marta.



CUENCA DEL RÍO RANCHERÍA

Leves variaciones dentro de un comportamiento estable en el nivel del río Ranchería y sus aportantes en la cuenca alta, a la altura de los municipios de Fonseca, Barrancas y Riohacha.

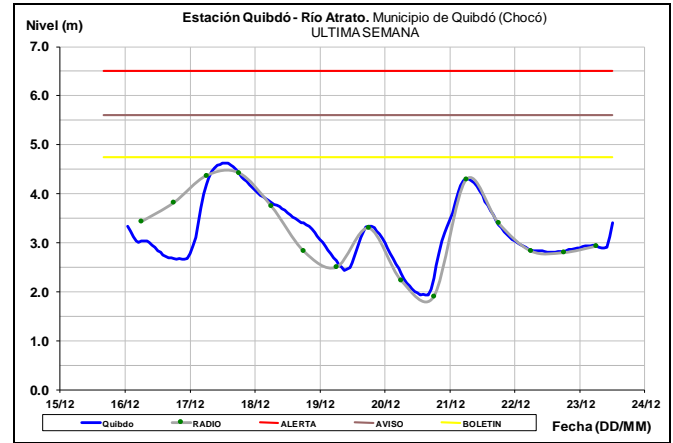
CUENCA DEL RÍO CESAR

Tendencia al descenso en el nivel del río Cesar y sus afluentes, especialmente los ríos Ariguani y Guatapurí.

CUENCA DEL RÍO ATRATO

ALERTA AMARILLA: PROBABILIDAD DE CRECIENTES SÚBITAS EN LA CUENCA ALTA DEL RÍO ATRATO.

Se mantiene esta alerta dado que se prevé continúen las fluctuaciones moderadas en el nivel del cauce principal del río Atrato y sus afluentes en la cuenca alta; especialmente, en los ríos Quito, Andágueda y Cabí entre otros.



ALERTA AMARILLA: NIVELES ALTOS EN EL CAUCE PRINCIPAL Y AFLUENTES DE LA CUENCA MEDIA Y BAJA DEL RÍO ATRATO.

Se mantiene esta alerta dado que persisten los niveles en el rango medio a altos históricos para la época en los afluentes de la cuenca media y baja del río Atrato; especialmente, en los ríos Murindó, Bojayá, Bebaramá, Napipí, Opogadó, Salaquí, Cacarica, entre otros. Así mismo persisten los niveles en el intervalo medio a alto histórico para la época sobre el cauce principal del río Atrato; especialmente, en el tramo entre Vigía del Fuerte y Ríosucio, en las poblaciones ribereñas de Medio Atrato, Bojayá, Carmen del Darién y Ríosucio.

ALERTA AMARILLA: PROBABILIDAD DE INCREMENTOS MODERADOS EN APORTANTES A LA CUENCA DEL RÍO ATRATO (DEPARTAMENTO DE ANTIOQUIA).

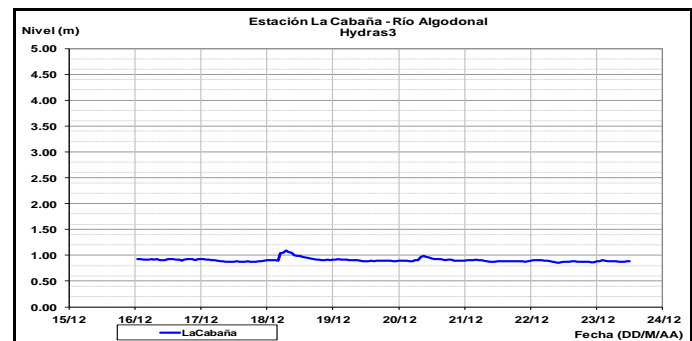
Continúa esta alerta dada la probabilidad de incrementos moderados en el nivel de los ríos Murri (municipio de Urrao) y Sucio (municipios de Dabeiba y Mutatá), los cuales drenan al río Atrato en su cuenca media y baja.

RÍOS AFLUENTES AL GOLFO DE URABÁ

Ligeras fluctuaciones con tendencia al descenso en los niveles de los ríos León, Mulato, San Juan y sus afluentes.

CUENCA DEL CATATUMBO

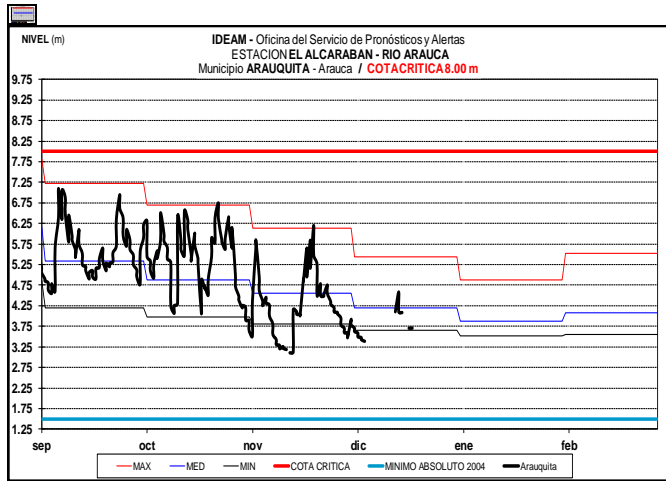
Continúan los niveles estables en los ríos Algodonal, Tarra, Catatumbo, Nuevo Presidente, Sardinata, Zulia, Salazar, Tibú y Pamplonita.



ÁREA HIDROGRÁFICA ORINOCO

CUENCA DEL RÍO ARAUCA

Ligeras fluctuaciones en el nivel río Arauca, con tendencia actual al descenso.

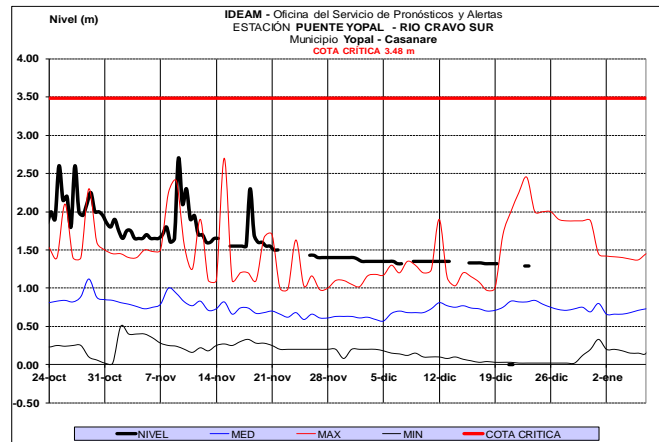


CUENCA DEL RÍO CASANARE

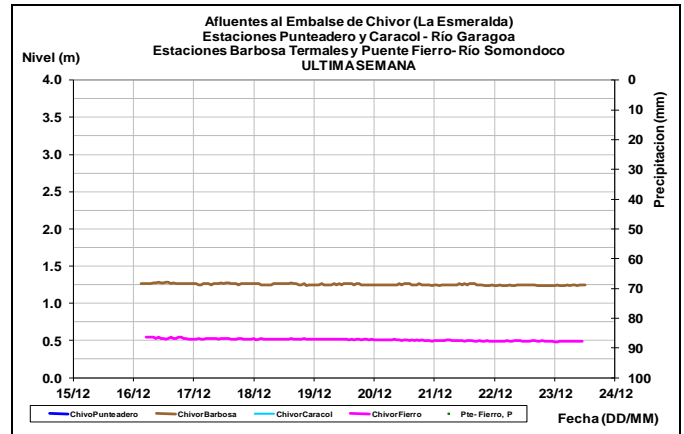
Se mantiene la tendencia al descenso lento en el nivel de los ríos Casanare, Ariporo, Pauto y sus afluentes.

CUENCA DEL RÍO META

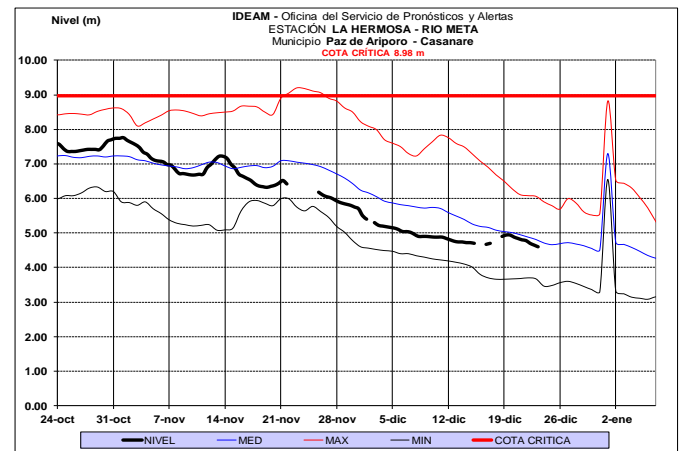
Ligera tendencia al descenso en los niveles de los ríos Cravo Sur y Cusiana.



Estabilidad en los niveles de los ríos Garagoa y Somondoco aportantes al embalse La Esmeralda (Chivor).

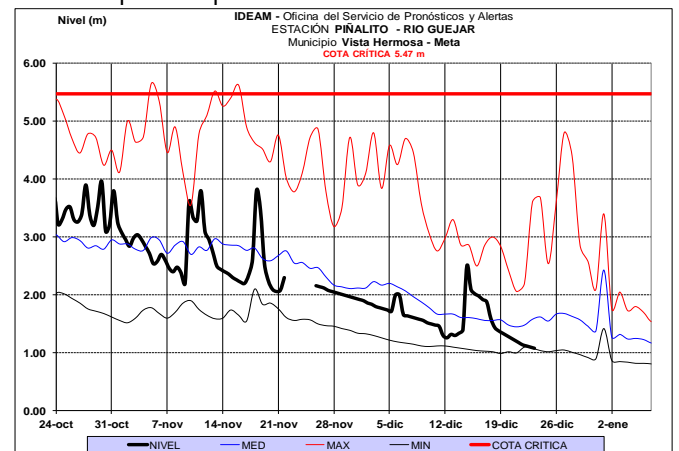


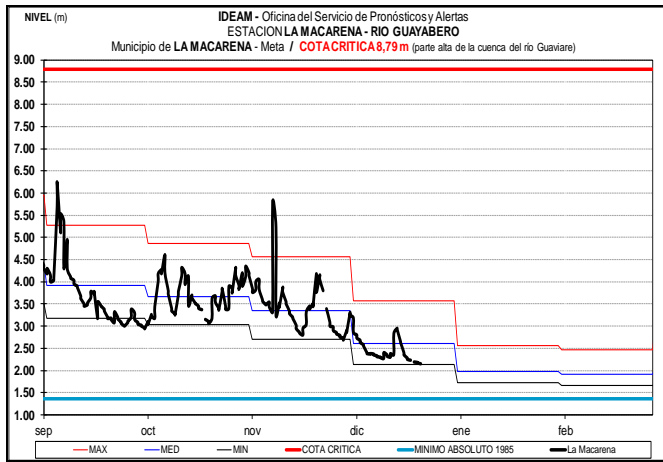
Fluctuaciones con tendencia general de descenso en los niveles del río Meta en el tramo desde del municipio de Puerto López (Meta) hasta Paz de Ariporo (Casanare).



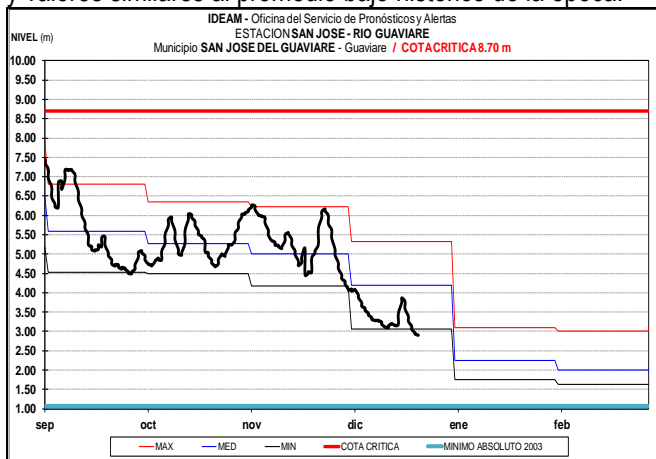
CUENCA DEL RÍO GUAVIARE

Continúa la tendencia al descenso en el nivel del río Guejar y Guayabero, con valores en el rango de los promedios bajos históricos para la época.



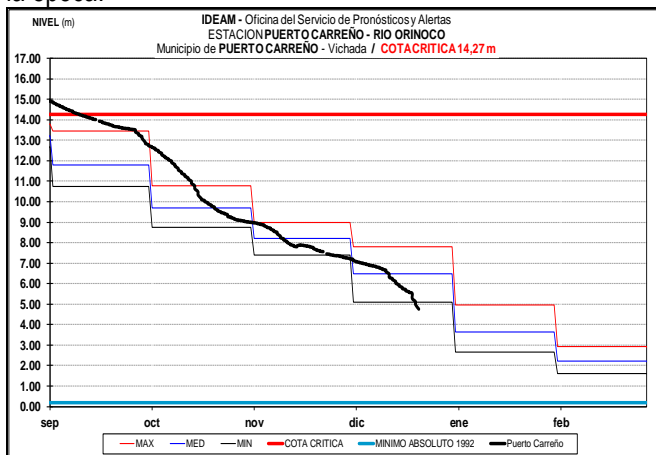


Variaciones con tendencia al descenso en los niveles del río Guaviare, a la altura del municipio de San José del Guaviare, y valores similares al promedio bajo histórico de la época.



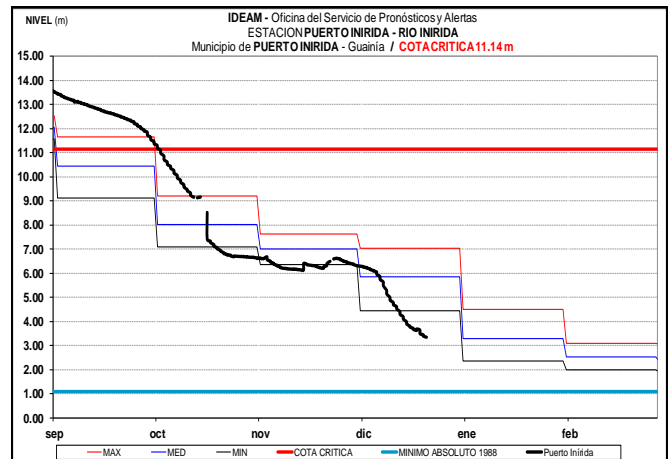
CUENCA DEL RÍO ORINOCO

Continúa la tendencia al descenso en los niveles del río Orinoco, a la altura del municipio de Puerto Carreño (Vichada), con valores en el rango de los promedios bajos históricos para la época.



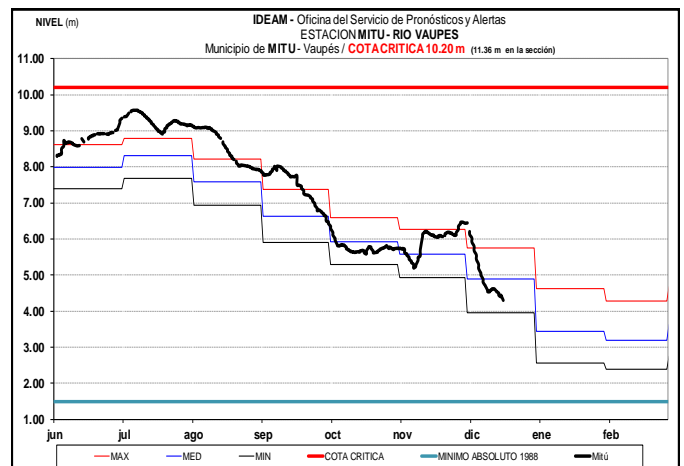
CUENCA DEL RÍO INÍRIDA (CUENCA BAJA)

Descenso en los niveles del río Inírida a la altura de la estación Puerto Inírida, con valores bajos históricos para la época.



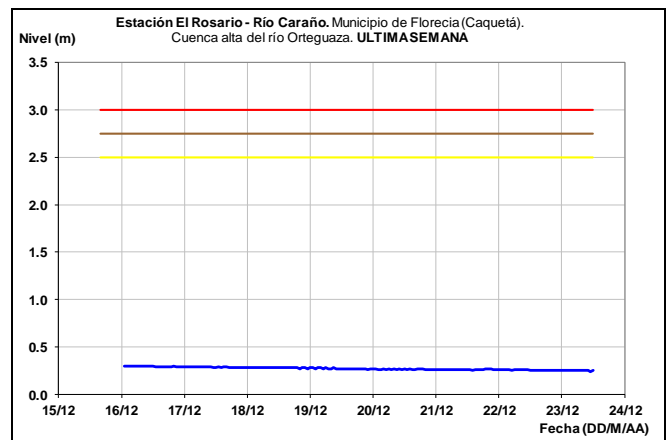
CUENCA DEL RÍO VAUPÉS

Descenso en los niveles del río Vaupés, con valores que corresponden al rango de los promedios bajos históricos para esta época del año.



RÍO CAQUETÁ

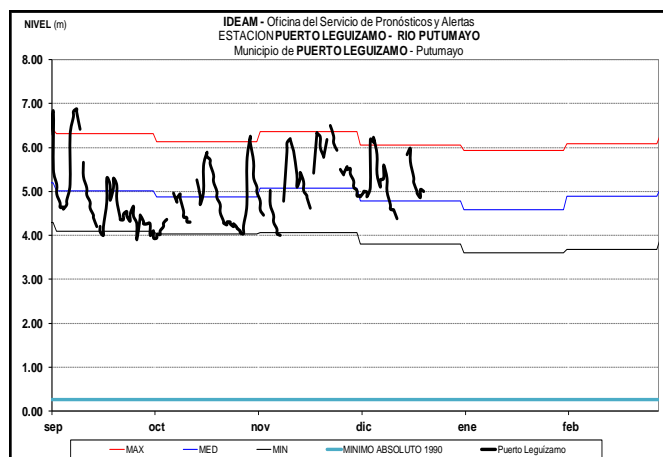
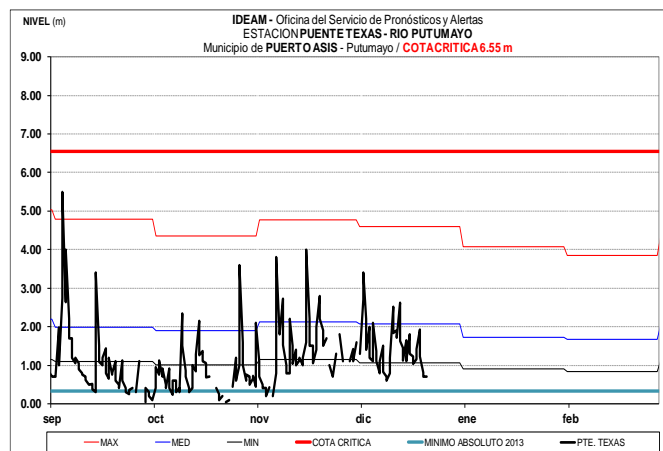
Estabilidad en el nivel del río Caraño afluente al río Caquetá.



Variaciones dentro de un rango estable en el nivel del río Mocoa y sus afluentes los ríos Mulato y Sangoyaco.

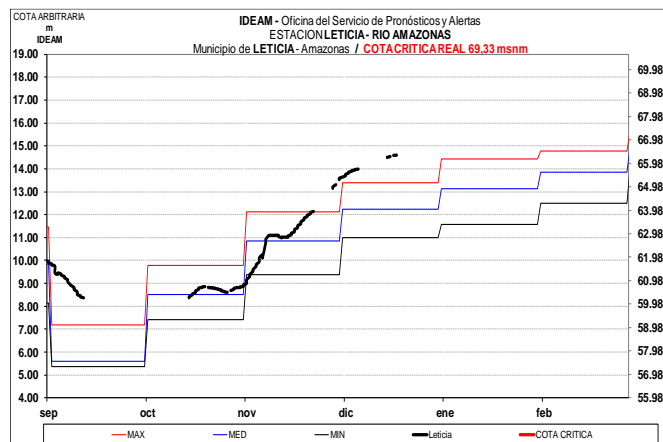
CUENCA RÍO PUTUMAYO

El río Putumayo presenta ligeras variaciones en los niveles, se espera este comportamiento se mantenga durante los próximos días.



RÍO AMAZONAS

El nivel del río Amazonas a la altura de Leticia registra tendencia al ascenso, con valores en el rango de los promedios altos históricos de la época.



ÁREA HIDROGRÁFICA PACÍFICO

RÍO SAN JUAN

ALERTA NARANJA: INCREMENTOS SÚBITOS EN LOS NIVELES DE LA CUENCA ALTA Y MEDIA DEL RÍO SAN JUAN.

Se mantiene esta alerta dados los incrementos súbitos registrados en el nivel de la parte alta y media del río San Juan y sus afluentes; especialmente, los ríos Tamaná y Cajón entre otros aportantes de la cuenca alta.

ALERTA AMARILLA: PROBABILIDAD DE INCREMENTOS MODERADOS EN LOS NIVELES DE LA CUENCA BAJA DEL RÍO SAN JUAN.

Se mantiene esta alerta dado que se prevé continúen las moderadas fluctuaciones en el nivel de la parte baja del río San Juan y sus afluentes, especialmente en los ríos Sipí, Condoto, Capoma, Calima y Munguidó.

CUENCAS DE LOS RÍOS DIRECTOS AL PACIFICO

ALERTA NARANJA: PROBABILIDAD DE CRECIENTES SÚBITAS EN LOS RÍOS QUE DRENAN AL OCÉANO PACIFICO EN EL DEPARTAMENTO DE CHOCO.

Se prevé incrementos en los niveles de los ríos Docampadó, Baudó, Jella, Chocolatal y otros directos al Pacífico. El IDEAM recomienda a la población ribereña y a las autoridades de Gestión del Riesgo, mantengan atento seguimiento al comportamiento de los niveles en estos ríos.

ALERTA AMARILLA: PROBABILIDAD DE INCREMENTOS MODERADOS EN LOS RÍOS DEL LITORAL DEL VALLE DEL CAUCA.

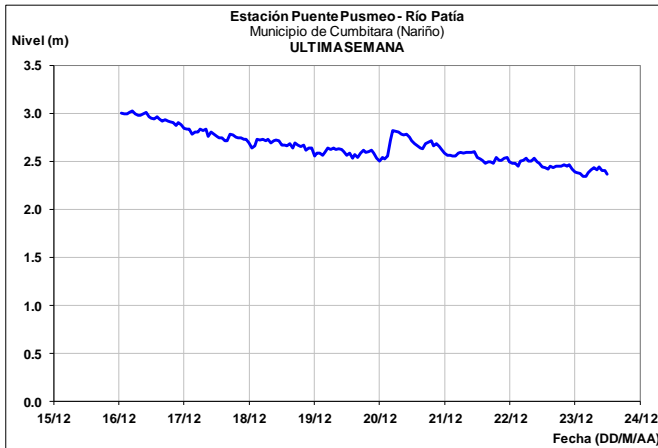
Se mantiene la probabilidad de incrementos moderados en el nivel de los ríos Dagua, Anchicayá, Naya, Yurumanguí, Cajambre, Mayorquín y Raposo, entre otros que vierten sus aguas la Océano Pacífico en el departamento de Valle del Cauca.

ALERTA NARANJA: PROBABILIDAD DE INCREMENTOS SÚBITOS EN LOS NIVELES DE LOS RÍOS DEL LITORAL DEL DEPARTAMENTO DEL CAUCA.

Se mantiene esta alerta dada la probabilidad de crecientes súbitas en los ríos Guapi, Timbiquí, Saija y Micay, ubicados en el occidente del departamento de Cauca.

RÍO PATÍA

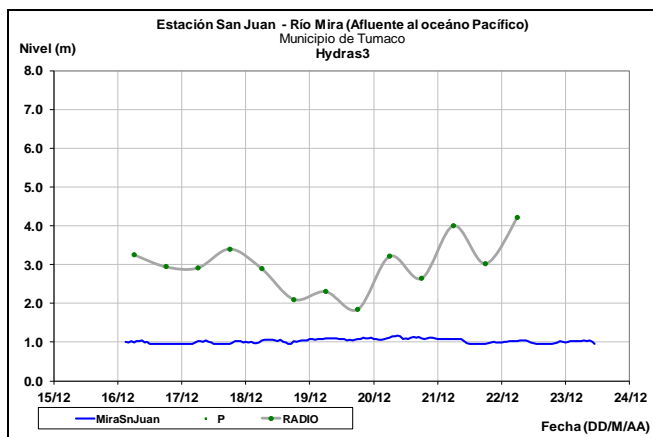
Tendencia al descenso en el nivel del río Patía y sus afluentes, los ríos Mayo, Juananbú y Guaitara.



CUENCA DEL RÍO MIRA

ALERTA AMARILLA: PROBABILIDAD DE CRECIENTES SÚBITAS EN LA CUENCA DEL RÍO MIRA.

Se baja esta alerta debido a que disminuye la probabilidad de incrementos súbitos en el nivel del río Mira y sus afluentes. Sin embargo, El IDEAM recomienda a la ciudadanía y a las autoridades de Gestión del Riesgo, estar atentos al comportamiento de los niveles de estos ríos; especialmente, en algunos sectores bajos del cauce principal del río Mira en el municipio de Tumaco.



ALERTA ROJA. PARA TOMAR ACCIÓN Advierte a los sistemas de prevención y atención de desastres sobre la amenaza que puede ocasionar un fenómeno con efectos adversos sobre la población, el cual requiere la atención inmediata por parte de la población y de los cuerpos de atención y socorro. Se emite una alerta sólo cuando la identificación de un evento extraordinario indique la probabilidad de amenaza inminente y cuando la gravedad del fenómeno implique la movilización de personas y equipos, interrumpiendo el normal desarrollo de sus actividades cotidianas.

ALERTA NARANJA PARA PREPARARSE Indica la presencia de un fenómeno. No implica amenaza inmediata y como tanto es catalogado como un mensaje para informarse y prepararse. El aviso implica vigilancia continua ya que las condiciones son propicias para el desarrollo de un fenómeno, sin que se requiera permanecer alerta.

ALERTA AMARILLA. PARA INFORMARSE Es un mensaje oficial por el cual se difunde información. Por lo regular se refiere a eventos observados, registrados o registrados y puede contener algunos elementos de pronóstico a manera de orientación. Por sus características pretéritas y futuras difiere del aviso y de la alerta, y por lo general no está encaminado a alertar sino a informar.

CONDICIONES NORMALES La información que se suministra se encuentra dentro de los rangos normales.

Director General

YOLANDA GONZÁLEZ HERNÁNDEZ

Jefe Oficina del Servicio de Pronósticos y Alertas
MERY ESPERANZA FERNÁNDEZ PORRAS

Hidrólogo de turno:

LAURA DANIELA MACÍAS RODRÍGUEZ

Correo electrónico: alertasideam@gmail.com

Calle 25 D No. 96 B-70. Bogotá D. C.

Teléfono: 3527160 - Ext. 1330 -1334 -1335 -1336