



# INFORME HIDROLÓGICO DIARIO N° 018

Bogotá D. C., viernes 18 de enero de 2019  
Hora de actualización 11:50 a.m.

Observación: el presente informe puede ser corregido y/o actualizado en el futuro. No representa una certificación oficial del IDEAM

**ALERTA ROJA. PARA TOMAR ACCIÓN**

**ALERTA NARANJA. PARA PREPARARSE**

**ALERTA AMARILLA. PARA INFORMARSE**

De acuerdo con la información registrada en las estaciones automáticas en tiempo real y los reportes telefónicos para los ríos en los cuales se cuenta con infraestructura de observación, se describe el estado de los niveles de los ríos en las principales cuencas del territorio nacional. Es importante resaltar que los datos de los niveles de los ríos, registrados diariamente por el IDEAM, corresponden al nivel del agua del río registrado en los limnímetros (miras ubicadas en una de las márgenes del río).

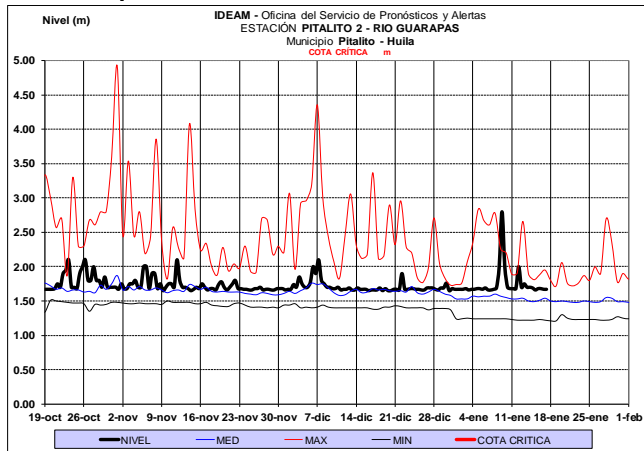
## ÁREA HIDROGRÁFICA MAGDALENA – CAUCA

### CUENCA DEL RÍO MAGDALENA

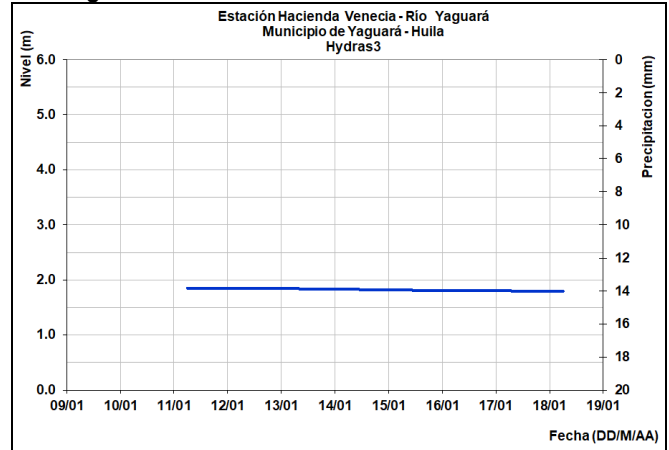
#### CUENCA ALTA.

En los niveles de los ríos Paéz, Yaguará, Guarapas, Baché y otros directos al alto Magdalena en el departamento de Huila, se observa un comportamiento estable en los últimos días y valores alrededor de los promedios históricos para la época.

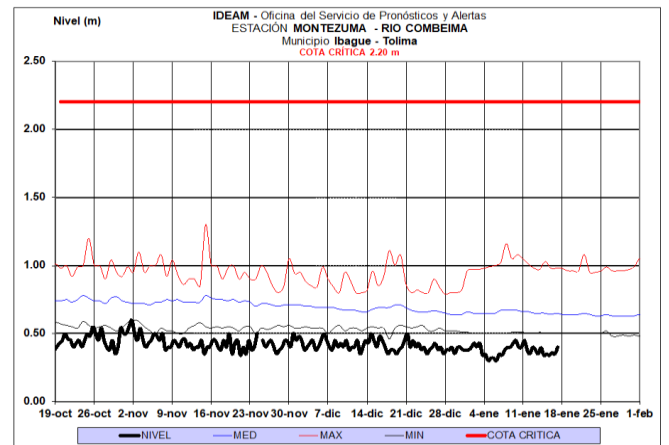
#### Río Guarapas



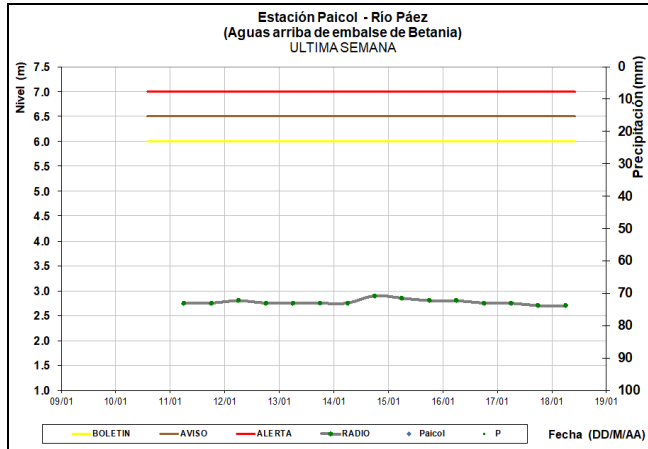
#### Río Yaguará

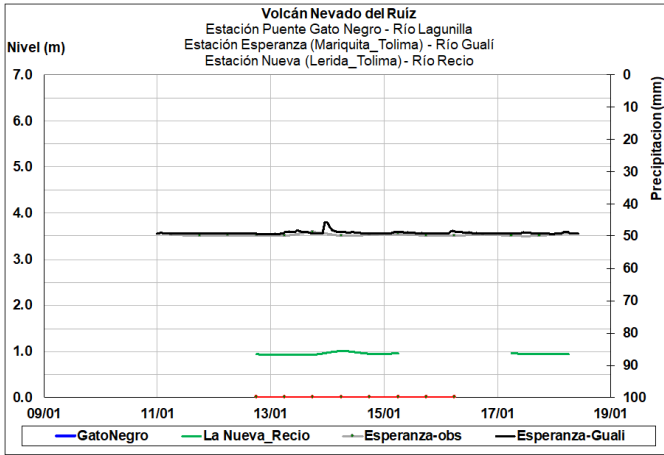


Los niveles de los ríos Combeima, Opia, Luisa, Cucuana, Tetuán, Amoyá, Saldaña, Ata y Aipe, presentan ligeras oscilaciones dentro de un rango estable y valores en el intervalo de los promedios mínimos históricos para la época.

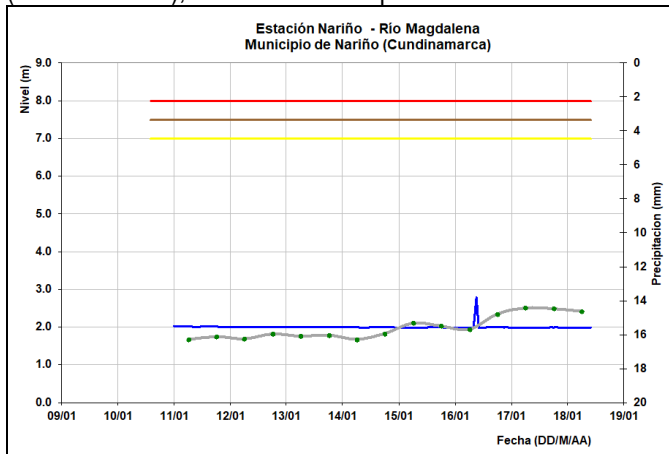


#### Río Paéz



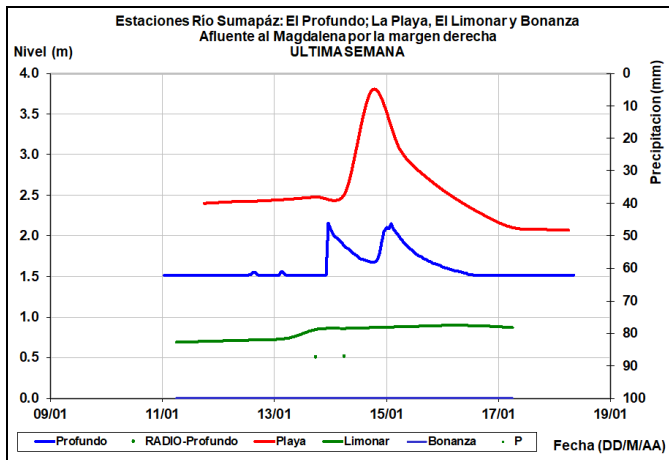


El nivel del río Magdalena, a la altura del municipio de Nariño (Cundinamarca), evidencia un comportamiento estable.



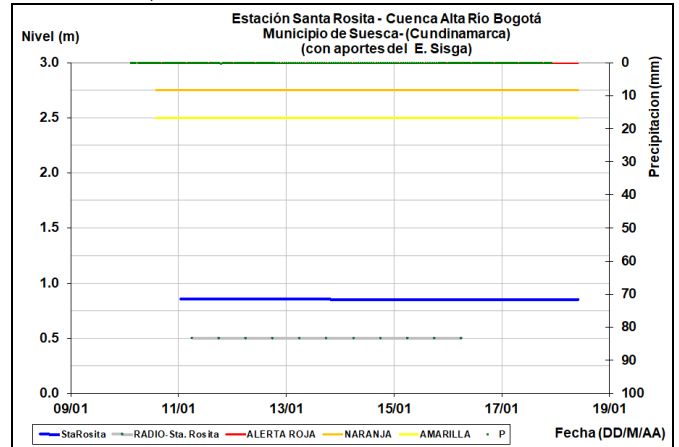
### CUENCA RÍO SUMAPAZ

El río Sumapaz, muestra niveles estables y valores en el rango de los promedios a bajos históricos para la época. Cabe destacar que a la altura de la estación La Playa (municipio Pandi - Cundinamarca), el nivel de este río tiene tendencia al descenso.

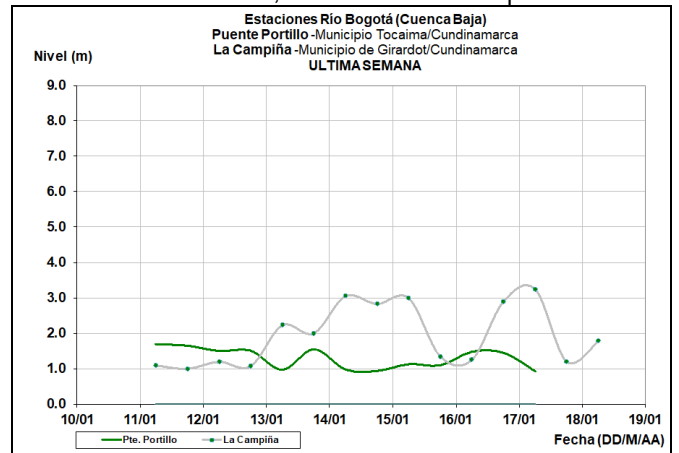


### CUENCA RÍO BOGOTÁ

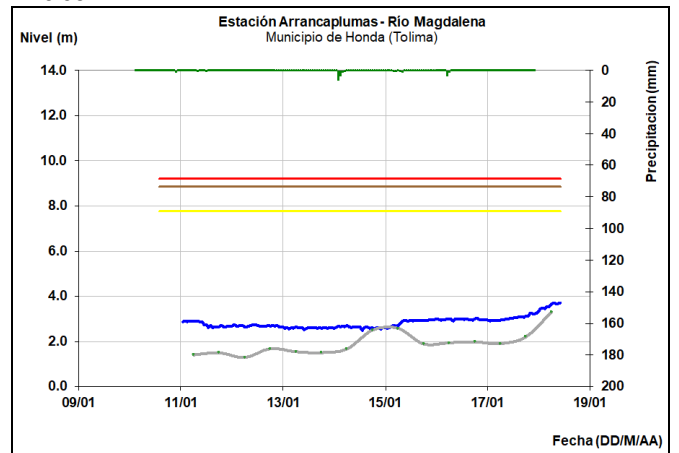
En la cuenca alta del río Bogotá, a la altura de la estación Santa Rosita, continúa la estabilidad de los niveles.



En la cuenca media y baja, el río Bogotá presenta moderadas fluctuaciones en su nivel, a la altura del municipio de Girardot.

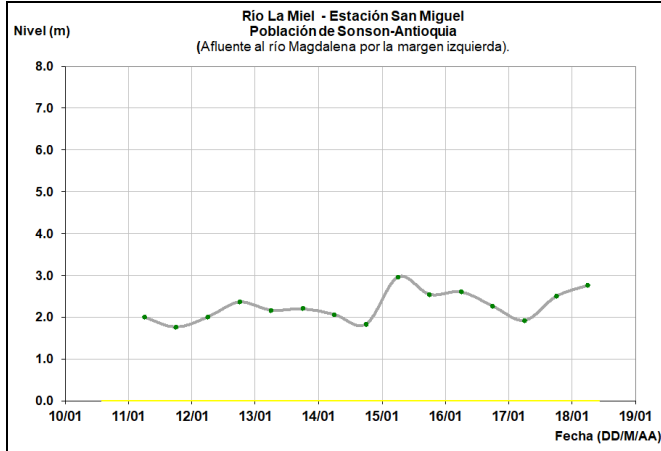


En el río Magdalena a la altura del municipio de Honda, se pronostica persista durante los próximos días las leves fluctuaciones dentro de un comportamiento estable en los niveles.

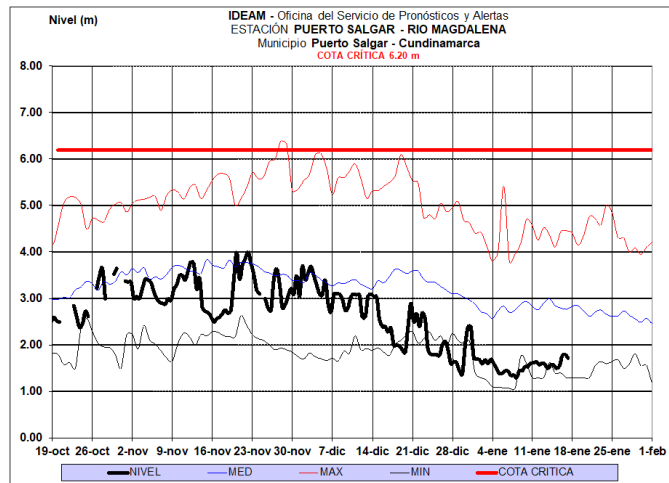
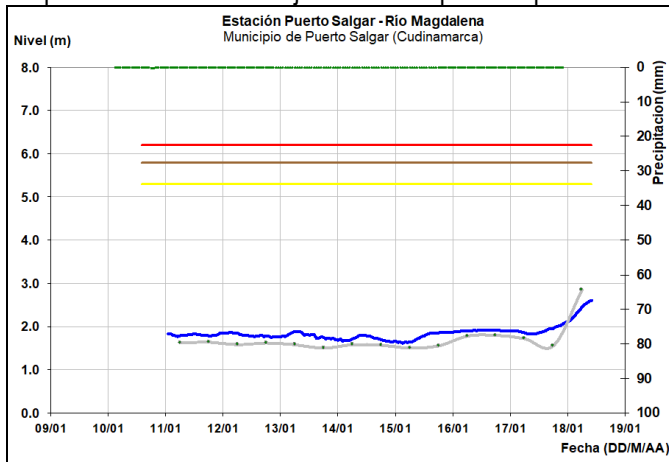


## CUENCA MEDIA

Tendencia de descenso en el nivel del río La Miel.



Leve ascenso en el nivel del río Magdalena, a la altura de Puerto Salgar (Cundinamarca), con valores en el intervalo de los promedios medias a bajos históricos para la época.



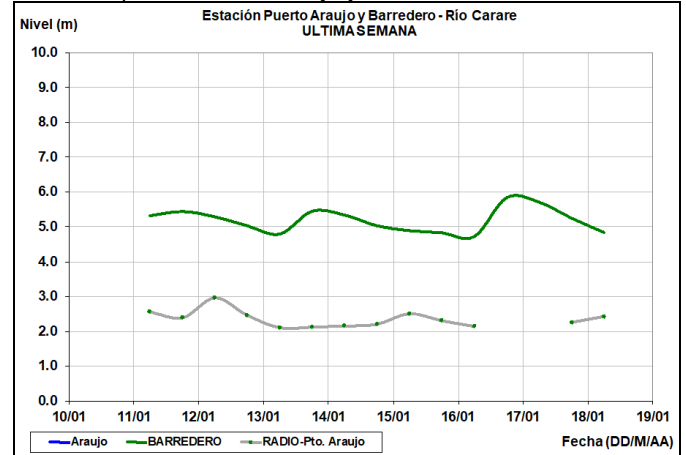
**ALERTA AMARILLA:** PROBABILIDAD DE INCREMENTOS SÚBITOS EN LOS NIVELES DEL RÍO NARE.

Se emite esta alerta, ya que se registran incrementos importantes en el río Nare, a la altura del municipio de Puerto Nare.

**ALERTA AMARILLA:** PROBABILIDAD DE INCREMENTO EN LOS NIVELES DEL RÍO MAGDALENA, A LA ALTURA DE PUERTO BOYACÁ.

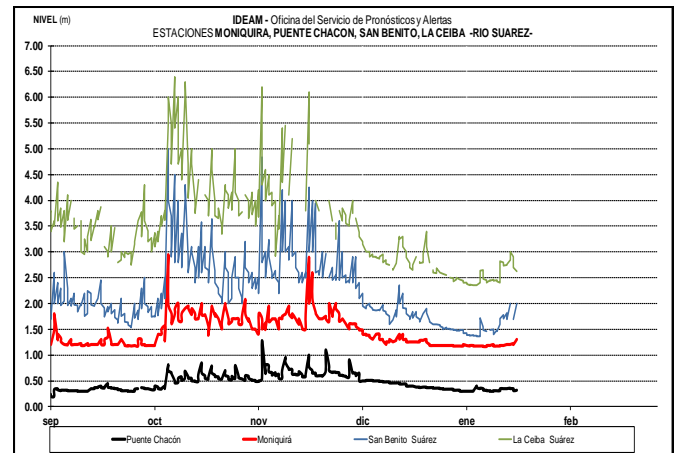
Se emite esta alerta, debido a que se observan niveles altos con tendencia al ascenso en el río Magdalena, a la altura del municipio de Puerto Boyacá (Boyacá). Se recomienda estar atentos al nivel del río en este punto y sus afluentes.

Tendencia de descenso en el nivel del río Carare, a la altura del municipio de Puerto Araujo y Puerto Parra en Santander.

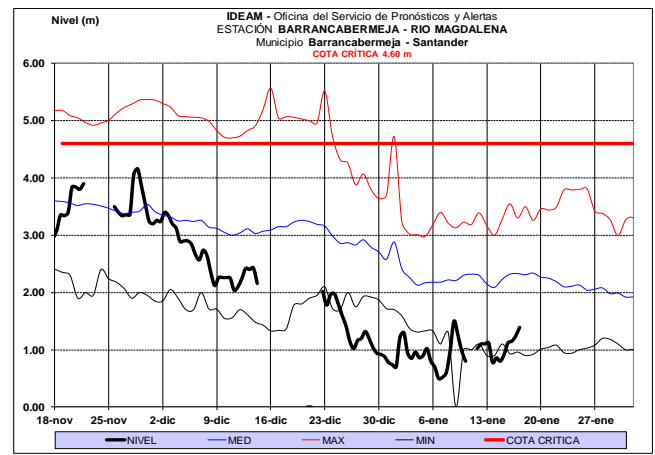
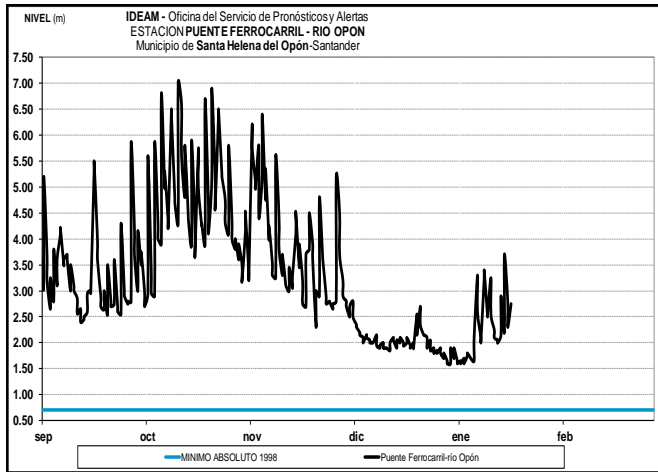


**ALERTA AMARILLA:** PROBABILIDAD DECRECIENTES SÚBITAS EN LOS AFLUENTES DEL RÍO SUÁREZ.

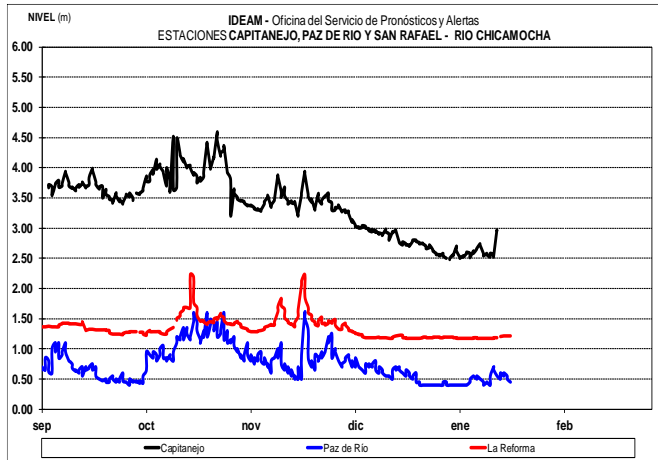
Se emite esta alerta, ya que no se descartan crecientes súbitas en los afluentes a la cuenca del río Suárez. Se recomienda estar atentos, especialmente en los municipios de Puente Nacional (Santander) y Monquirá (Boyacá), donde se evidencian incrementos leves en el nivel de los ríos.



Moderadas fluctuaciones en el nivel en el río Opón, actualmente con tendencia al descenso.



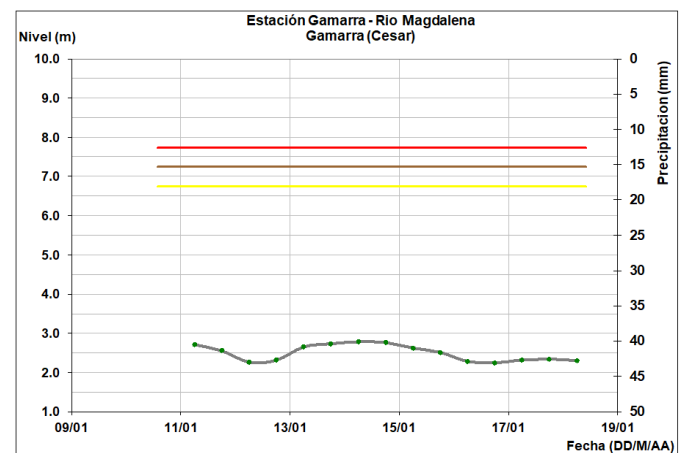
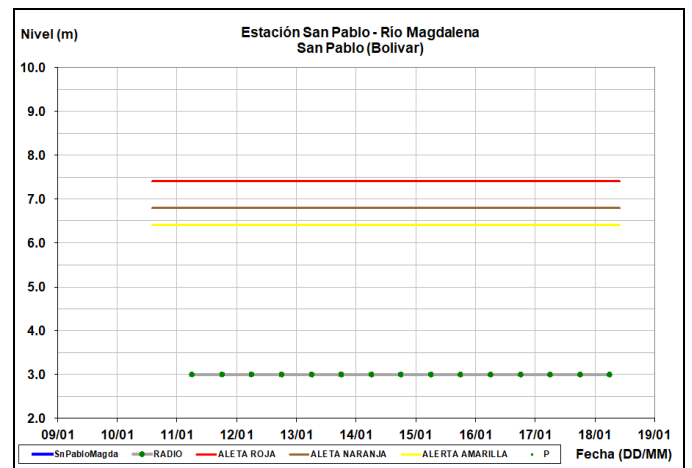
Oscilaciones en los niveles de la cuenca del río Chicamocha.



Leves variaciones se observan en el río Magdalena en el tramo entre San Pablo (Bolívar) y Gamarra (Cesar), con valores en el rango de promedios a bajos históricos para la época. Se espera que esta condición prevalezca durante la siguiente semana.

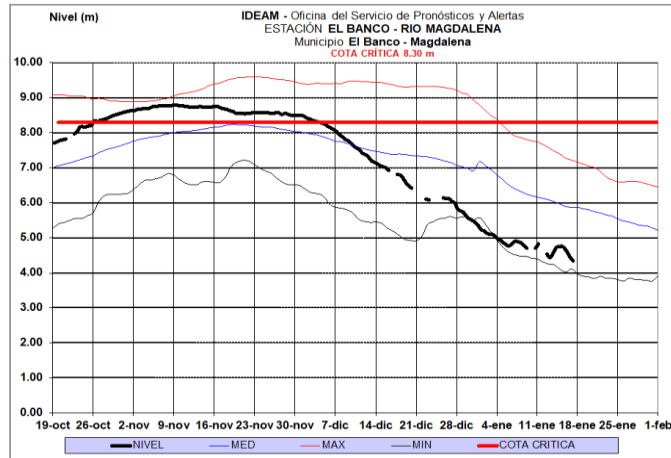
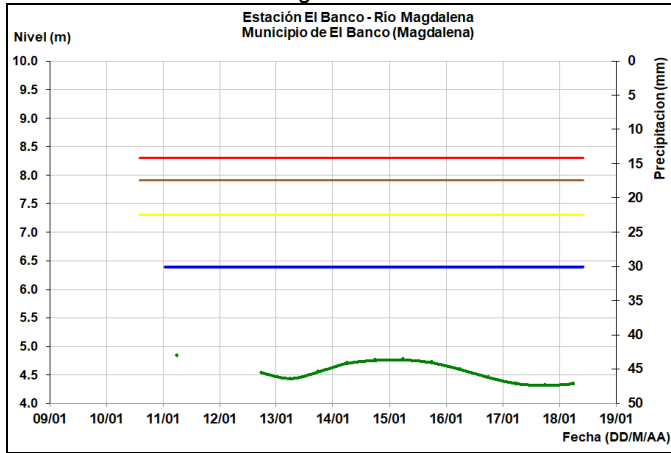
**ALERTA POR NIVELES BAJOS: NIVELES BAJOS EN EL RÍO MAGDALENA EN EL TRAMO ENTRE BARRANCABERMEJA Y GAMARRA**

El nivel del río Magdalena continúa registrando ligeras fluctuaciones con valores alrededor del rango de bajos (producto de la disminución de los caudales de todas las cuencas aportantes); se espera que esta condición hidrológica se mantenga durante las siguientes semanas. Por tanto, es probable que en los siguientes días se presenten afectaciones por desabastecimiento de agua en algunas poblaciones ribereñas ante la reducción de los niveles en las captaciones de los sistemas de acueducto, especialmente para el sector comprendido entre Barrancabermeja (Santander). También se pueden presentar restricciones en la navegación fluvial de embarcaciones mayores. El IDEAM recomienda a la población en general estar atentos a las indicaciones de las autoridades locales y Capitanías de Puerto frente a la reducción en el nivel del río Magdalena en este tramo.

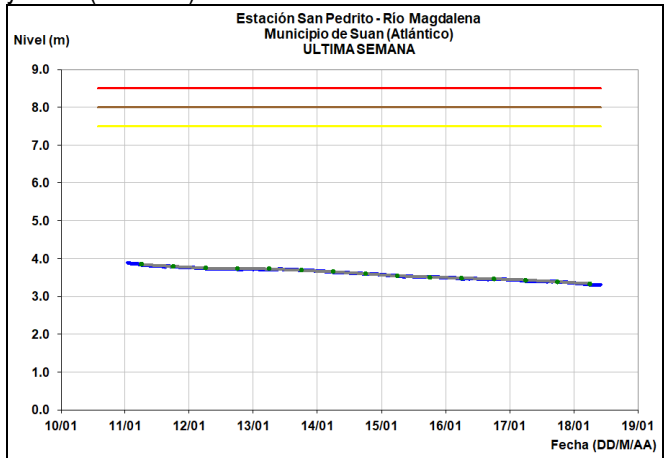


## CUENCA BAJA

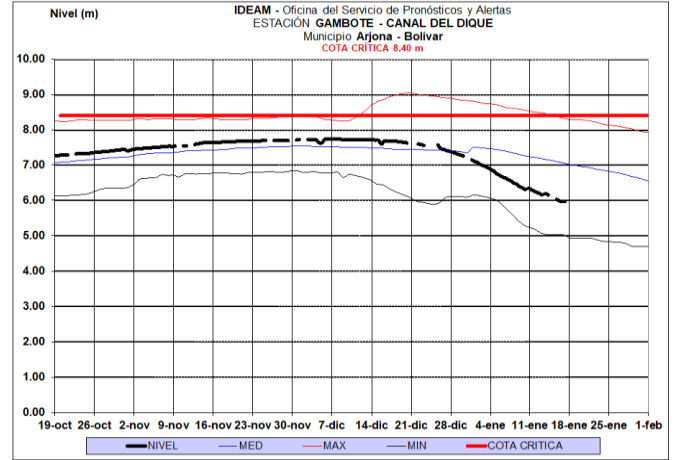
Leves oscilaciones en el nivel del río Magdalena, a la altura del municipio El Banco, con valores en el rango de los promedios bajos históricos para la época. Se espera que se mantenga esta condición durante la siguiente semana.



Tendencia al descenso lento y continuo en los niveles del río Magdalena en el sector comprendido ente Plato (Magdalena) y Suán (Atlántico).



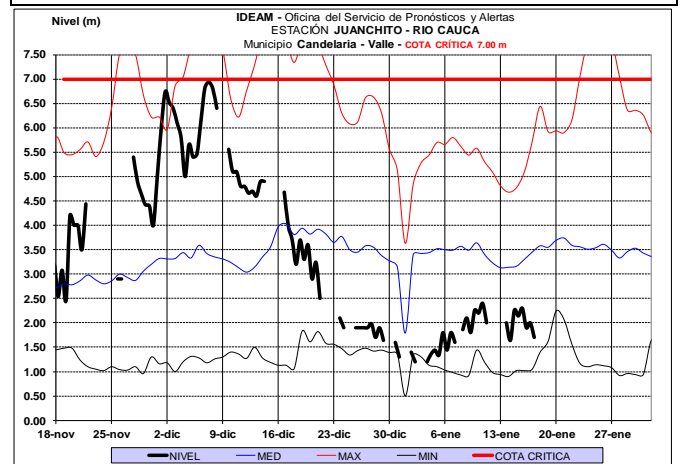
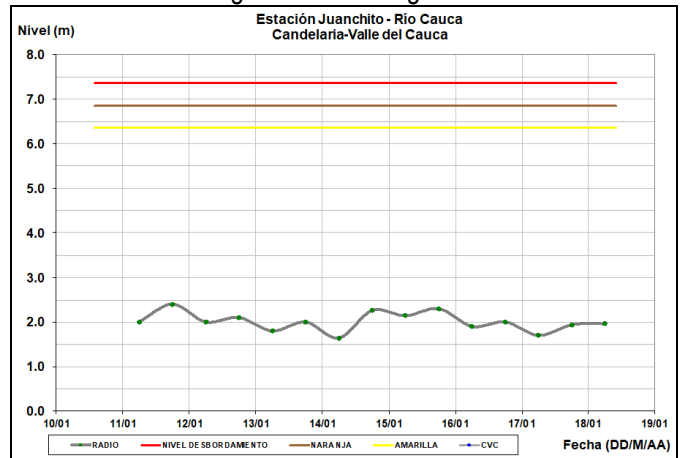
Descenso en el nivel del Canal del Dique a la altura del municipio de Gambote (Bolívar), los valores se encuentran en el rango de los promedios a bajos histórico para la época.

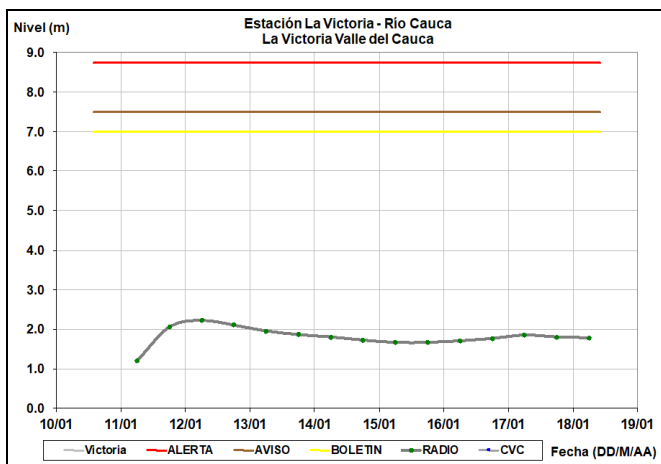
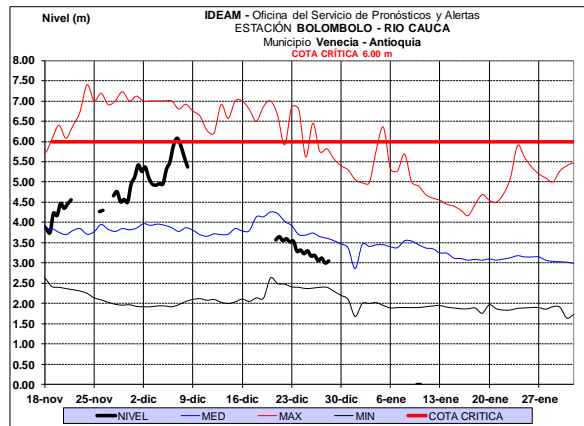
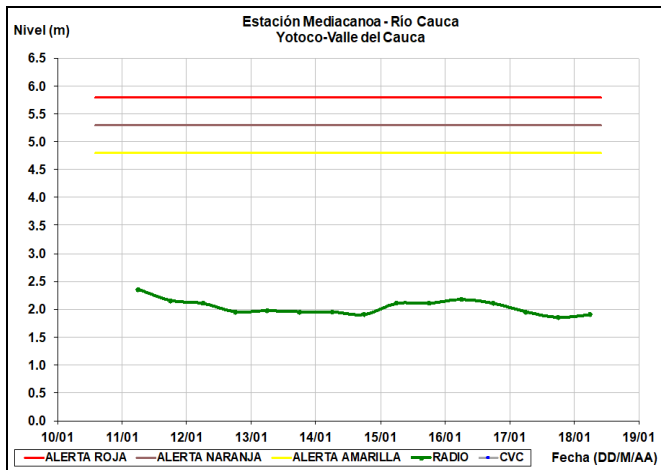


## RÍO CAUCA

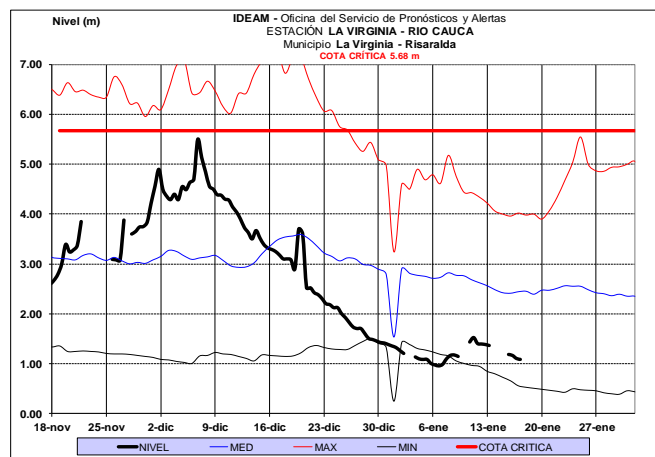
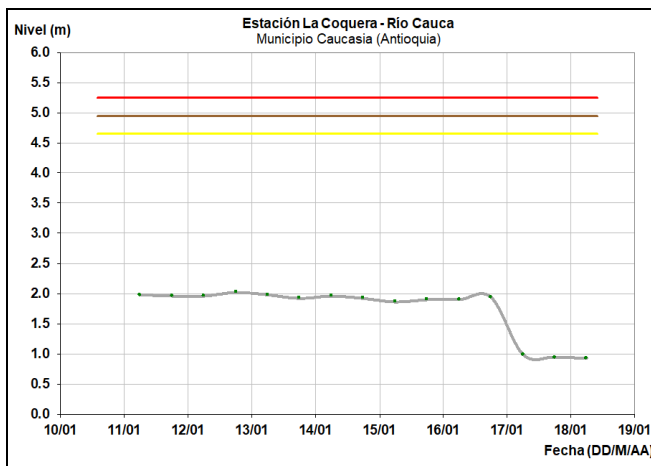
### CUENCA ALTA Y MEDIA

Fluctuaciones ligeras en los niveles del río Cauca en el tramo desde Cali hasta la Virginia (Risaralda), con valores en el rango de bajos históricos para la época. Se espera que esta condición se mantenga durante los siguientes días.



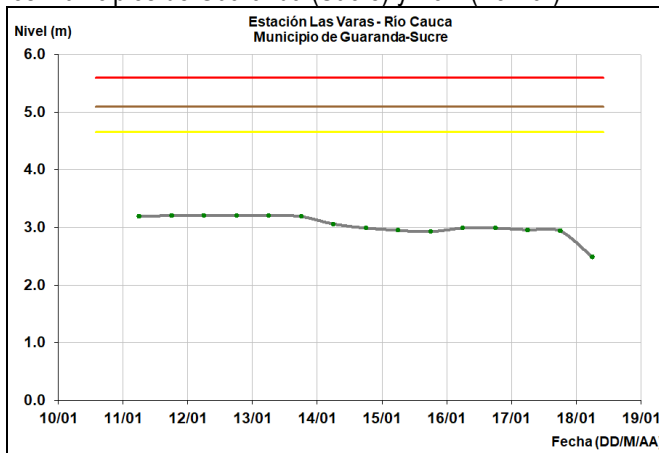


A la altura de la estación La Coquera, el nivel del río Cauca muestra tendencia al descenso y valores alrededor de los mínimos promedios para la época.



### CUENCA BAJA

Se preve tendencia estable en los niveles del río Cauca, entre los municipios de Guaranda (Sucre) y Achí (Bolívar).

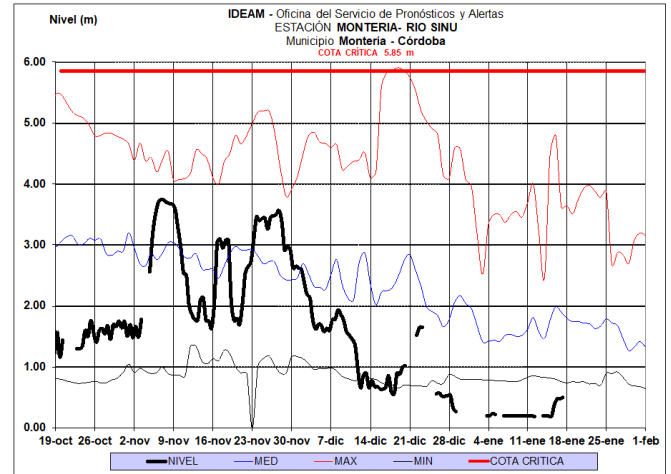
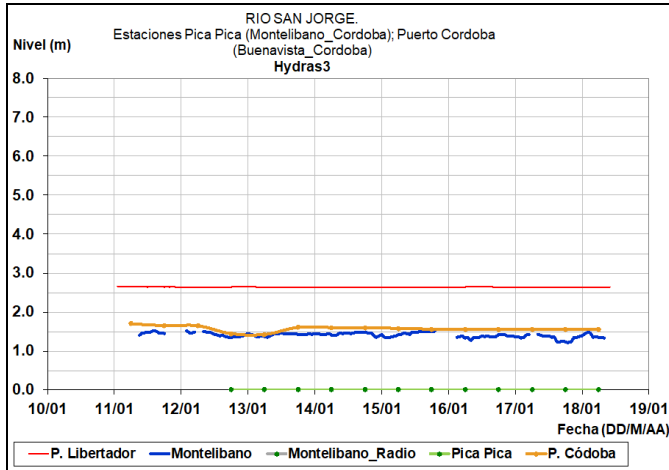


Fluctuaciones en el nivel de los ríos Arma (municipio de Aguadas, Caldas), Chinchiná (municipio de Palestina, Caldas), Tapias (municipios de la merced, Pácora, Salamina y Aranzazu), Otún (municipio Dos Quebradas), Mapa (municipio de Apia, Risaralda) y río Frío (municipio de Neira, Caldas).

Se estima continúe para los próximos días el comportamiento estable en el nivel del río Cauca, con leves descensos a la altura de la estación hidrológica Pto. Valdivia, localizada en el municipio de Valdivia – Antioquia, con valores en el rango de los promedios medios a mínimos históricos de la época.

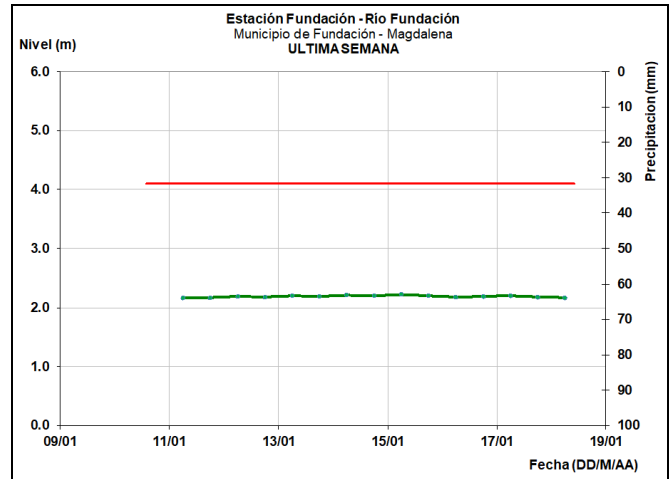
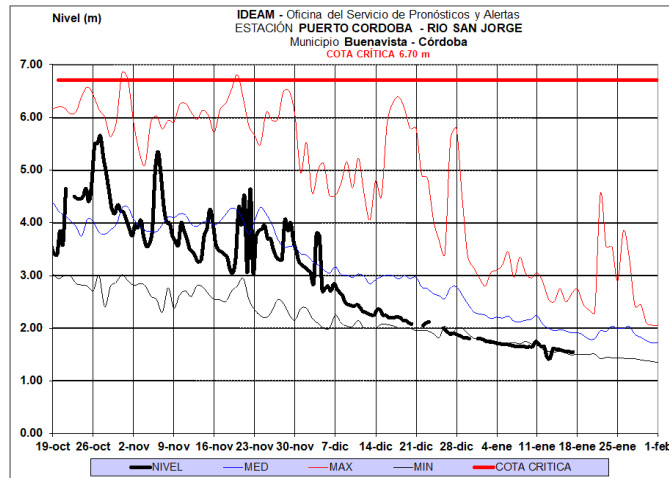
## CUENCA RÍO SAN JORGE

Pequeñas oscilaciones en el nivel del río San Jorge, a la altura del municipio de Montelíbano, con valores alrededor de los mínimos históricos para la época y comportamiento general estable.



## SIERRA NEVADA DE SANTA MARTA

Condición estable en los ríos Fundación, Aracataca, Manzanares, Gaira, Minca, Toribio, Piedras, Guachaca, Buritaca y Tucurínca, entre otros ríos que descienden de la Sierra Nevada de Santa Marta.



## ÁREA HIDROGRÁFICA CARIBE

### CUENCA DEL RÍO SINÚ

Ligeras fluctuaciones en los niveles del río Sinú, a la altura de los municipios de Montería, Cereté, San Pelayo, Cotorra, Lórica y San Bernardo del Viento, con valores por debajo de los mínimos históricos para la época.

### CUENCA DEL RÍO RANCHERÍA

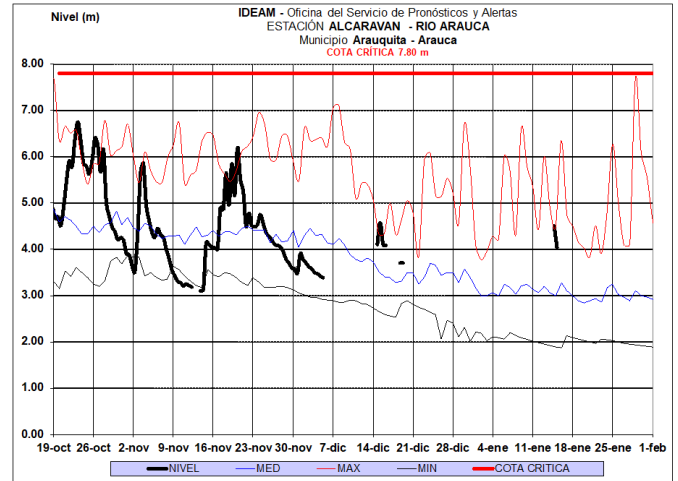
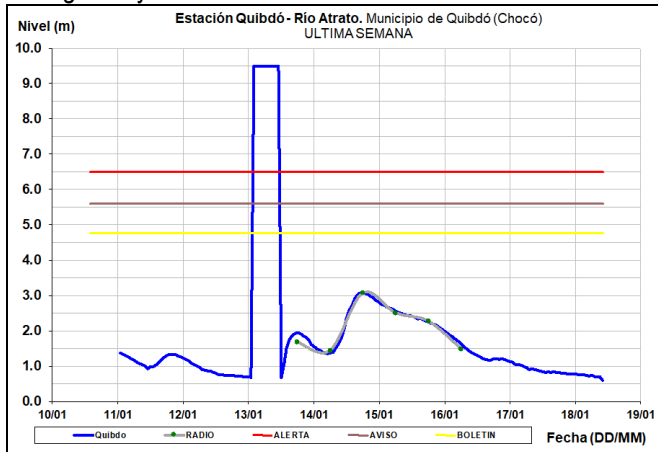
Leve descenso en el nivel del río Ranchería y sus aportantes en la cuenca alta, a la altura de los municipios de Fonseca, Barrancas y Riohacha.

### CUENCA DEL RÍO CESAR

Descenso lento en el nivel del río Cesar y sus afluentes, especialmente los ríos Ariguani y Guatapuri, con valores por debajo de los promedios históricos para la época.

## CUENCA DEL RÍO ATRATO

Tendencia al descenso en el nivel del cauce principal del río Atrato y sus afluentes; especialmente, en los ríos Quito, Andágueda y Cabí entre otros.

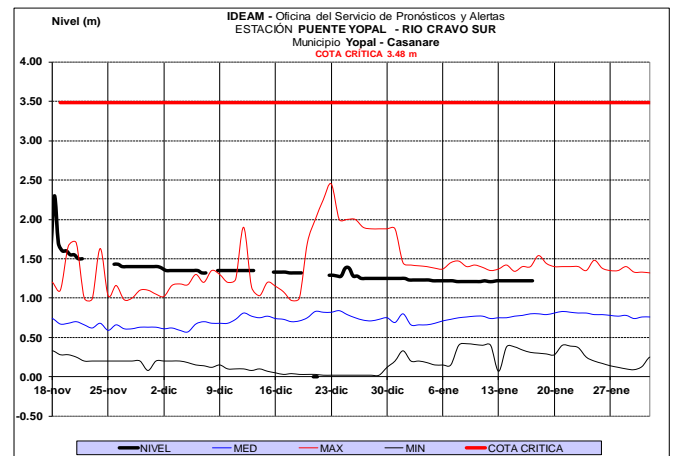


## CUENCA DEL RÍO CASANARE

Se mantiene la tendencia al descenso en el nivel de los ríos Casanare, Ariporo, Pauto y sus afluentes.

## CUENCA DEL RÍO META

Tendencia estable en los niveles de los ríos Cravo Sur y Cusiana.

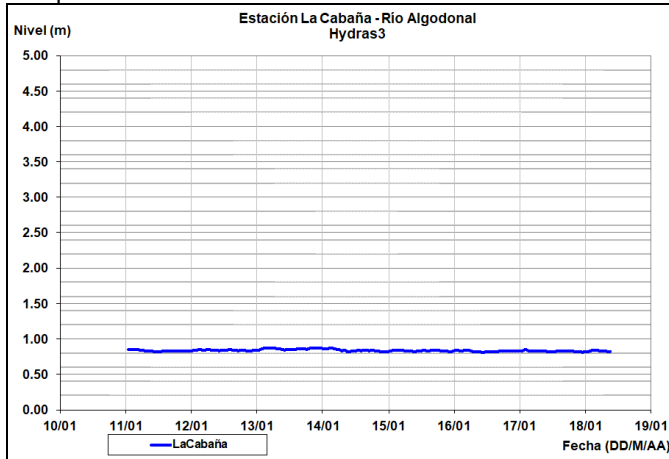


## RÍOS AFLUENTES AL GOLFO DE URABÁ

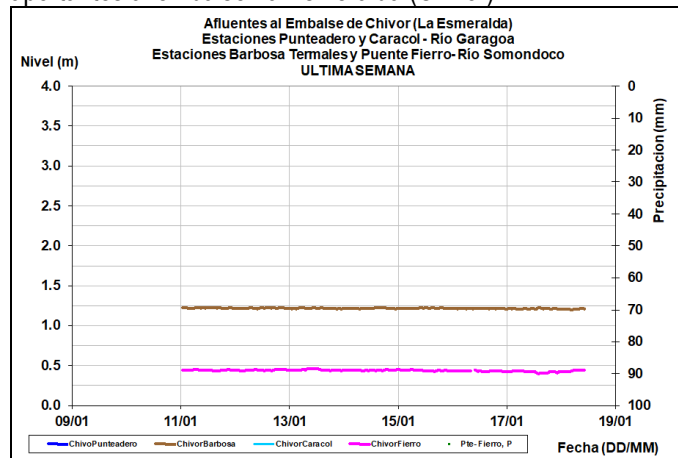
Tendencia al descenso en los niveles de los ríos León, Mulato, San Juan y sus afluentes.

## CUENCA DEL CATATUMBO

Estabilidad en el nivel de los ríos Algodonal, Tarra, Catatumbo, Nuevo Presidente, Sardinata, Zulía, Salazar, Tibú y Pamplonita.



Estabilidad en los niveles de los ríos Garagoa y Somondoco aportantes al embalse La Esmeralda (Chivor).



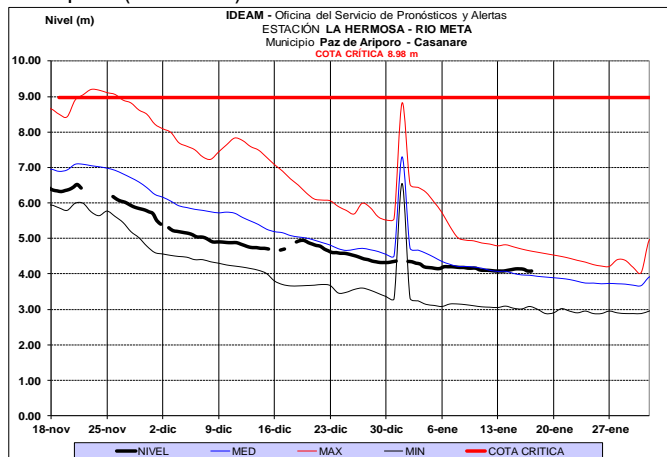
## ÁREA HIDROGRÁFICA ORINOCO

## CUENCA DEL RÍO ARAUCA

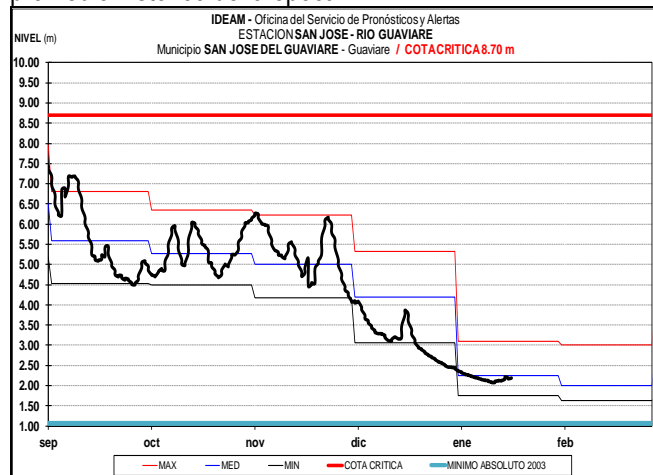
Ligeras variaciones en el nivel del río Arauca y sus afluentes, con valores alrededor de los promedios históricos para la época.



Tendencia al descenso lento en los niveles del río Meta en el tramo desde del municipio de Puerto López (Meta) hasta Paz de Ariporo (Casanare).

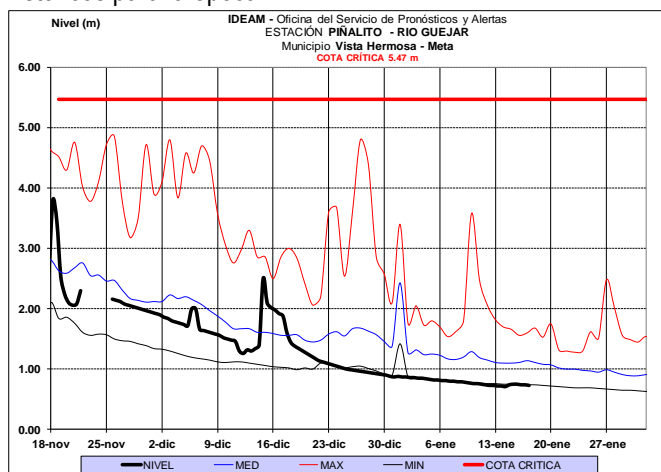


Ligero ascenso en los niveles del río Guaviare, a la altura del municipio de San José del Guaviare, con valores similares al promedio histórico de la época.



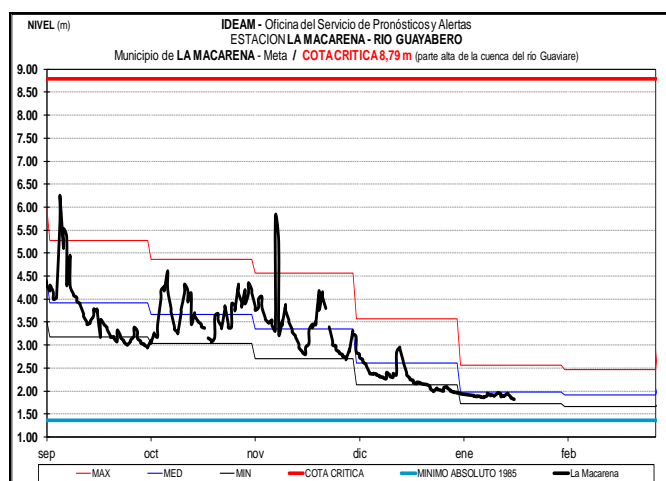
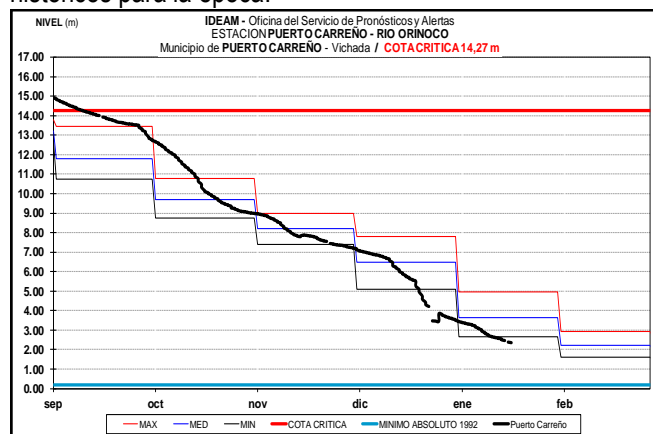
### CUENCA DEL RÍO GUAVIARE

Tendencia de descenso en el nivel del río Ariari, Guejar y Guayabero, con valores en el rango de los promedios bajos históricos para la época.



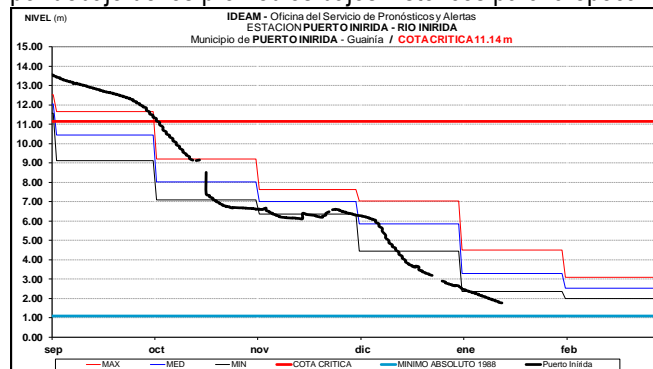
### CUENCA DEL RÍO ORINOCO

Continúa la tendencia al descenso marcado en los niveles del río Orinoco, a la altura del municipio de Puerto Carreño (Vichada), con valores en el rango de los promedios mínimos históricos para la época.



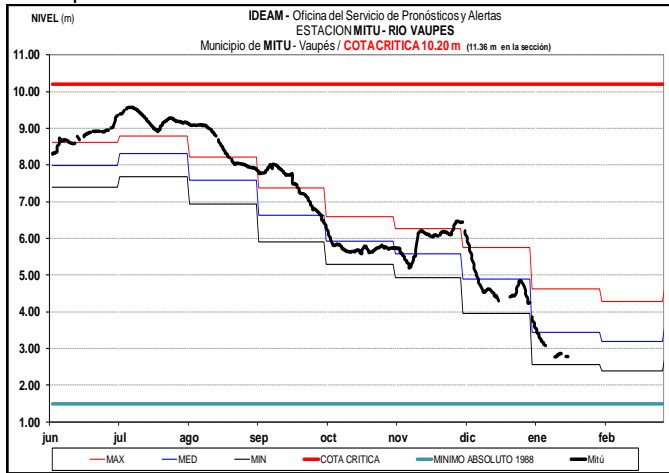
### CUENCA DEL RÍO INÍRIDA (CUENCA BAJA)

Se prevé continúe la tendencia al descenso en los niveles del río Inírida a la altura de la estación Puerto Inírida, con valores por debajo de los promedios bajos históricos para la época.



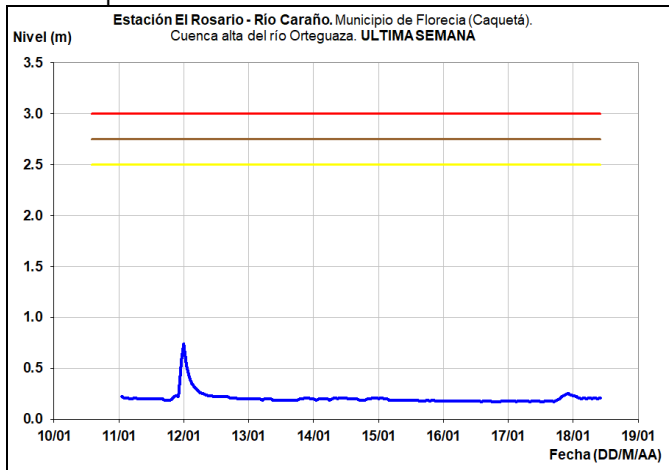
## CUENCA DEL RÍO VAUPÉS

Leve ascenso en los niveles del río Vaupés, con valores que corresponden al rango de los promedios bajos históricos para esta época del año.



## RÍO CAQUETÁ

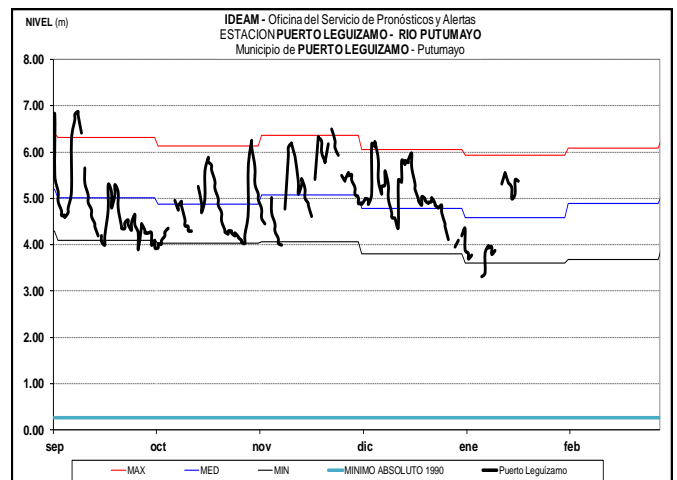
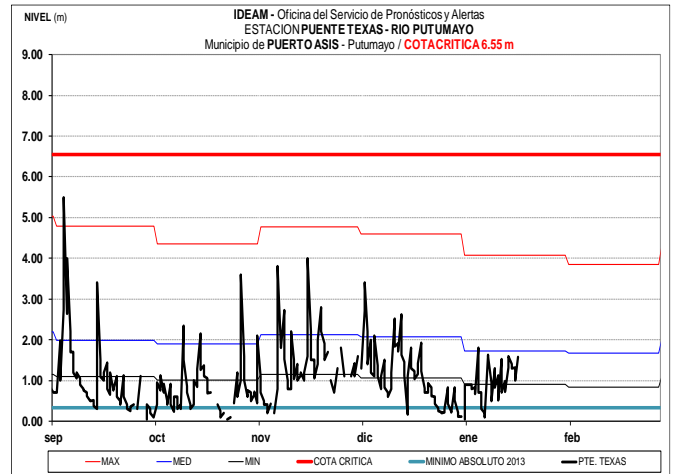
Leve ascenso en los niveles estables del río Caraño, afluente al río Caquetá.



Comportamiento estable, con ligeras fluctuaciones en el nivel del río Mocoa y sus afluentes los ríos Mulato y Sangoyaco.

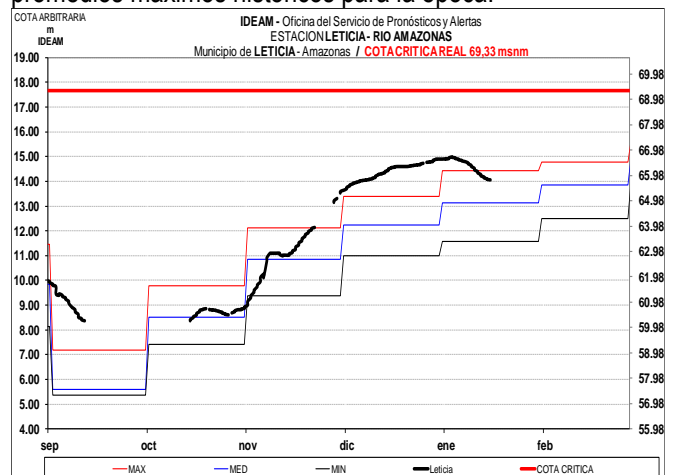
## CUENCA RÍO PUTUMAYO

El río Putumayo presenta fluctuación en los niveles.



## RÍO AMAZONAS

El nivel del río Amazonas a la altura de Leticia registra tendencia al descenso, con valores en el rango de los promedios máximos históricos para la época.



## ÁREA HIDROGRÁFICA PACÍFICO

### CUENCA DEL RÍO SAN JUAN

#### ALERTA NARANJA: MODERADAS VARIACIONES EN LOS NIVELES DE LA CUENCA DEL RÍO SAN JUAN

Se mantiene esta alerta dado que se pronostica se generen incrementos de los niveles del río San Juan y sus afluentes. Continúan en ascenso el río San Juan, a la altura de los municipios de El Litoral del San Juan y el Medio San Juan. Se recomienda especial atención en la cuenca media y baja.

### CUENCAS DE LOS RÍOS DIRECTOS AL PACÍFICO

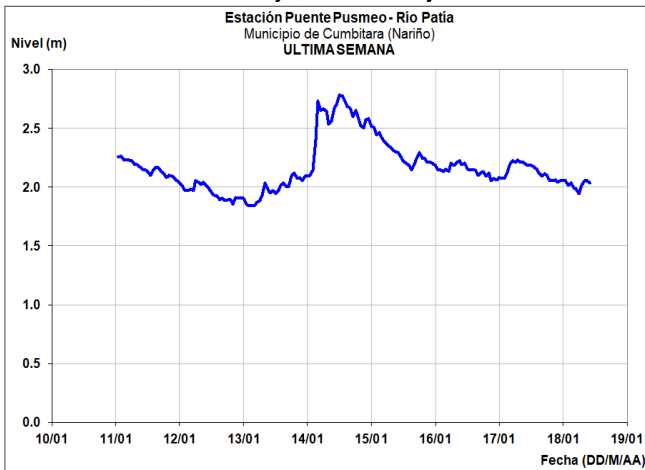
Se prevé tendencia general al descenso en el nivel del río Baudó, entre otros directos al Océano Pacífico como los ríos Docampadó, Jella y Chocolatal.

#### ALERTA AMARILLA: PROBABILIDAD DE INCREMENTOS SÚBITOS EN LOS NIVELES DE LOS RÍOS DEL LITORAL PACÍFICO EN EL DEPARTAMENTO DE VALLE DEL CAUCA.

Se mantiene esta alerta dado que no se descartan incrementos súbitos en el nivel de los ríos Dagua, Anchicayá, Cajambre, Mayorquín y Raposo; especial atención en la ciudad de Buenaventura.

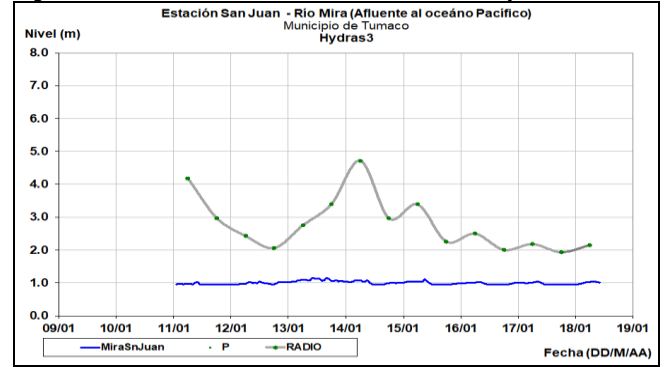
### RÍO PATÍA

Continúa la tendencia de descenso en el nivel del río Patía y sus afluentes, los ríos Mayo, Juananbú y Guaitara.



### CUENCA DEL RÍO MIRA

Ligeras variaciones en los niveles del río Mira y sus afluentes.



**ALERTA ROJA. PARA TOMAR ACCIÓN** Advierte a los sistemas de prevención y atención de desastres sobre la amenaza que puede ocasionar un fenómeno con efectos adversos sobre la población, el cual requiere la atención inmediata por parte de la población y de los cuerpos de atención y socorro. Se emite una alerta sólo cuando la identificación de un evento extraordinario indique la probabilidad de amenaza inminente y cuando la gravedad del fenómeno implique la movilización de personas y equipos, interrumpiendo el normal desarrollo de sus actividades cotidianas.

**ALERTA NARANJA PARA PREPARARSE** Indica la presencia de un fenómeno. No implica amenaza inmediata y como tanto es catalogado como un mensaje para informarse y prepararse. El aviso implica vigilancia continua ya que las condiciones son propicias para el desarrollo de un fenómeno, sin que se requiera permanecer alerta.

**ALERTA AMARILLA. PARA INFORMARSE** Es un mensaje oficial por el cual se difunde información. Por lo regular se refiere a eventos observados, registrados o registrados y puede contener algunos elementos de pronóstico a manera de orientación. Por sus características pretéritas y futuras difiere del aviso y de la alerta, y por lo general no está encaminado a alertar sino a informar.

**CONDICIONES NORMALES** La información que se suministra se encuentra dentro de los rangos normales.

Director General  
**YOLANDA GONZÁLEZ HERNÁNDEZ**

Jefe Oficina del Servicio de Pronósticos y Alertas  
**MERY ESPERANZA FERNÁNDEZ PORRAS**

Hidrólogo de turno:  
**CAMILO ALEJANDRO PEDRAZA PÉREZ**

Correo electrónico: [alertasideam@gmail.com](mailto:alertasideam@gmail.com)  
Calle 25 D No. 96 B-70. Bogotá D. C.  
Teléfono: 3527160 - Ext. 1330 -1334 -1335 -1336