



# INFORME HIDROLÓGICO DIARIO N° 033

Bogotá D. C., sábado 02 de febrero de 2019  
Hora de actualización 12:00 m.

Observación: el presente informe puede ser corregido y/o actualizado en el futuro. No representa una certificación oficial del IDEAM

**ALERTA ROJA. PARA TOMAR ACCIÓN**

**ALERTA NARANJA. PARA PREPARARSE**

**ALERTA AMARILLA. PARA INFORMARSE**

De acuerdo con la información registrada en las estaciones automáticas en tiempo real y los reportes telefónicos para los ríos en los cuales se cuenta con infraestructura de observación, se describe el estado de los niveles de los ríos en las principales cuencas del territorio nacional. Es importante resaltar que los datos de los niveles de los ríos, registrados diariamente por el IDEAM, corresponden al nivel del agua del río registrado en los limnómetros (miras ubicadas en una de las márgenes del río).

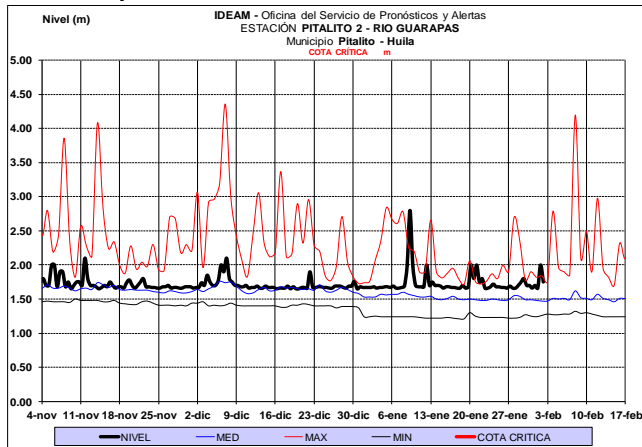
## ÁREA HIDROGRÁFICA MAGDALENA – CAUCA

### CUENCA DEL RÍO MAGDALENA

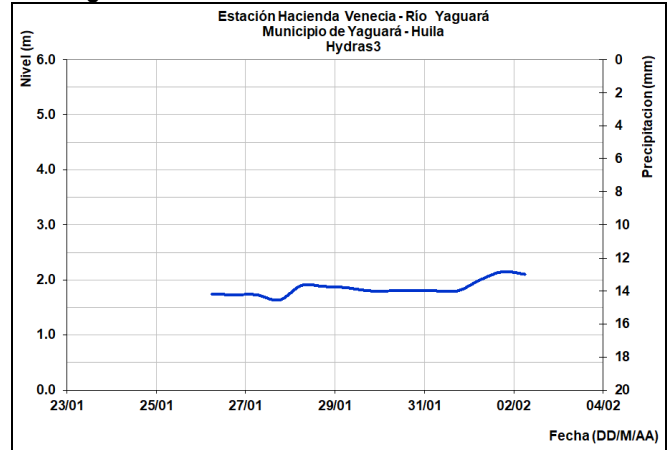
#### CUENCA ALTA.

Ligeros ascensos en el nivel de los ríos Paéz, Yaguará, Guarapas, Baché y otros directos al alto Magdalena en el departamento de Huila, con valores alrededor de los promedios históricos para la época.

#### Río Guarapas

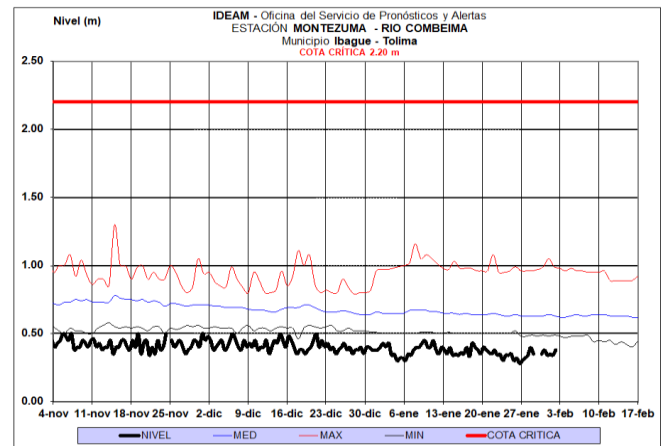
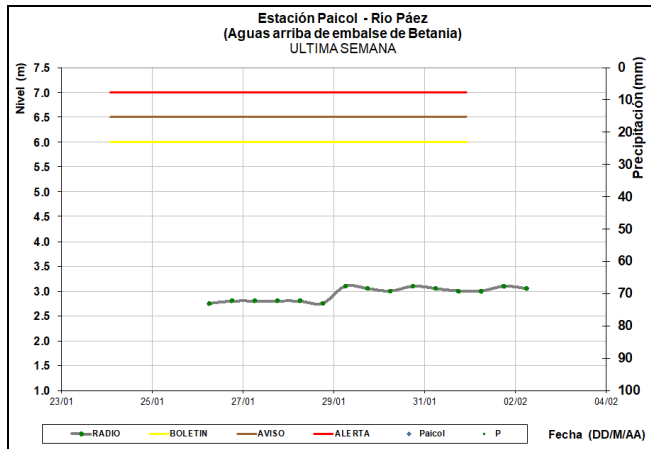


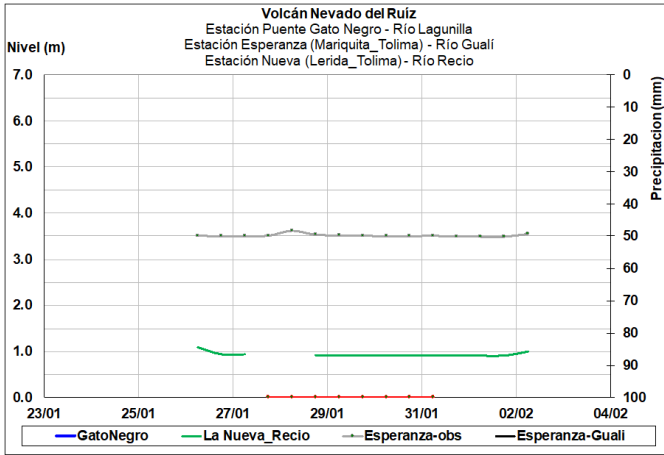
#### Río Yaguará



Leves variaciones en el nivel en los ríos Combeima, Opa, Luisa, Cucuana, Tetuán, Amoyá, Saldaña, Ata y Aipe

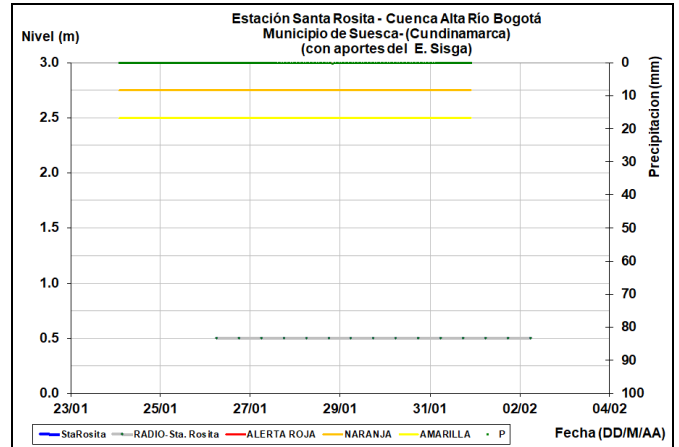
#### Río Paéz





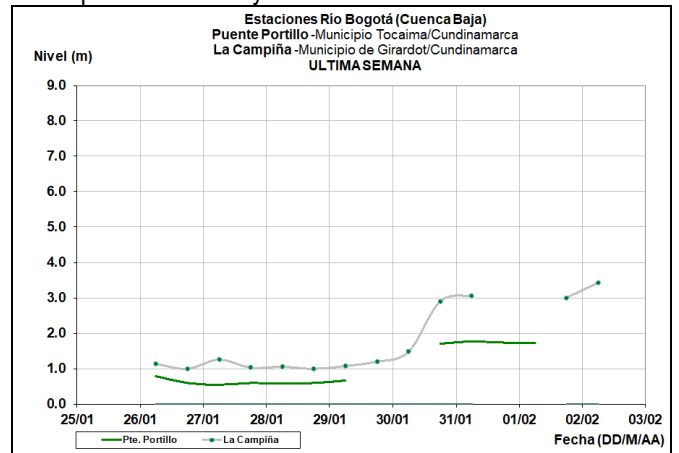
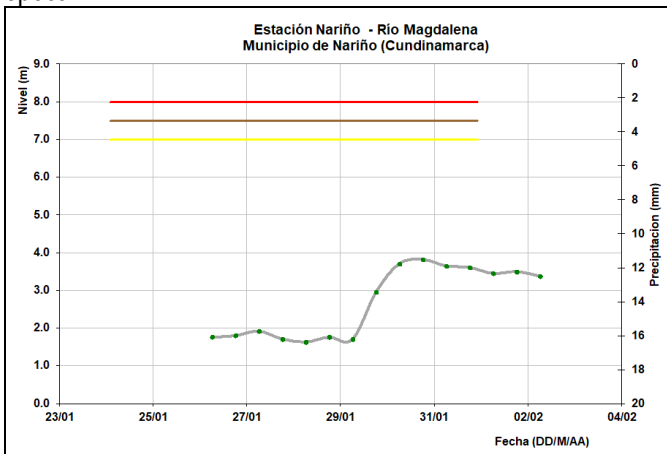
## CUENCA RÍO BOGOTÁ

Niveles estables en el río Bogotá, en su cuenca alta a la altura de la estación Santa Rosita.



Se espera durante las siguientes horas continúe la tendencia al descenso en el nivel del río Magdalena, a la altura del municipio de Nariño (Cundinamarca), resultado del tránsito de la onda de creciente observado aguas abajo del embalse de Betania, con valores en el rango de medios históricos para la época.

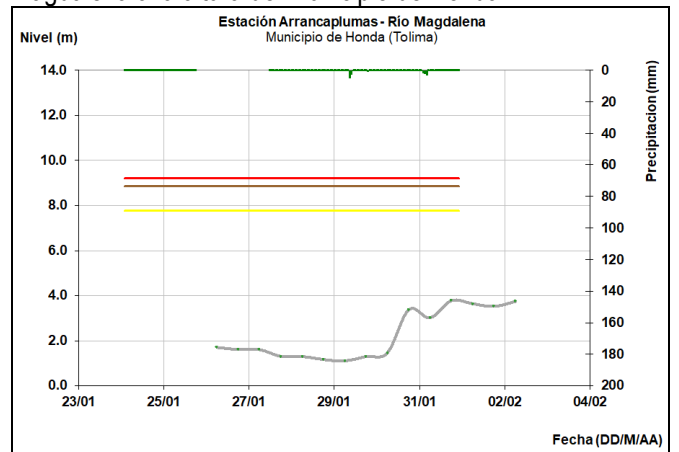
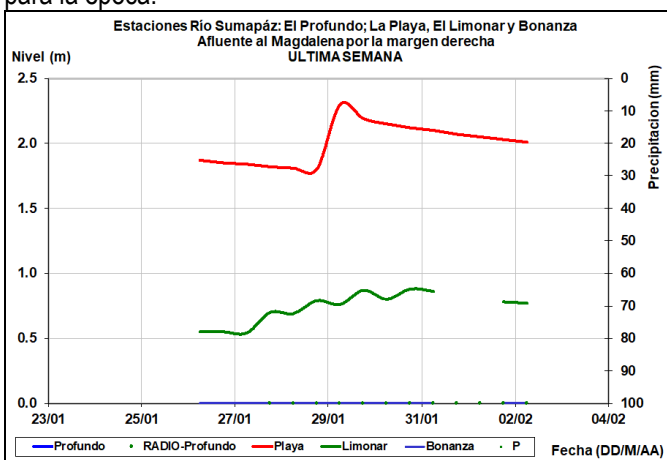
Tendencia al ascenso en el nivel del río Bogotá a la altura del municipio de Tocaima y Girardot.



## CUENCA RÍO SUMAPAZ

Leve tendencia al descenso en los niveles del río Sumapaz, con valores en el rango de los promedios a bajos históricos para la época.

Comportamiento dentro de un rango estable en el nivel del río Magdalena a la altura del municipio de Honda.



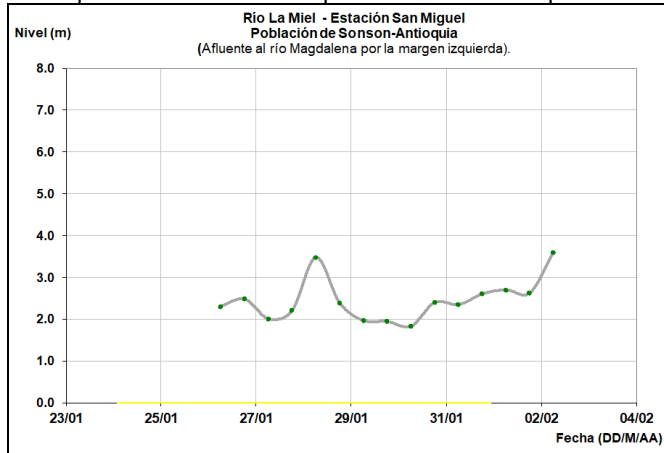
**ALERTA AMARILLA:** CRECIENTES SÚBITAS EN LOS AFLUENTES Y CAUCE PRINCIPAL DEL RÍO NEGRO (CUNDINAMARCA).

Se mantiene esta alerta especialmente por la probabilidad de incremento significativo en el río Negro, además no se

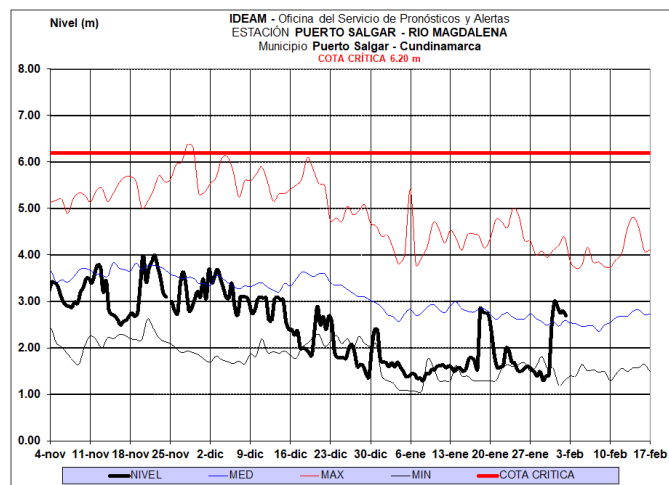
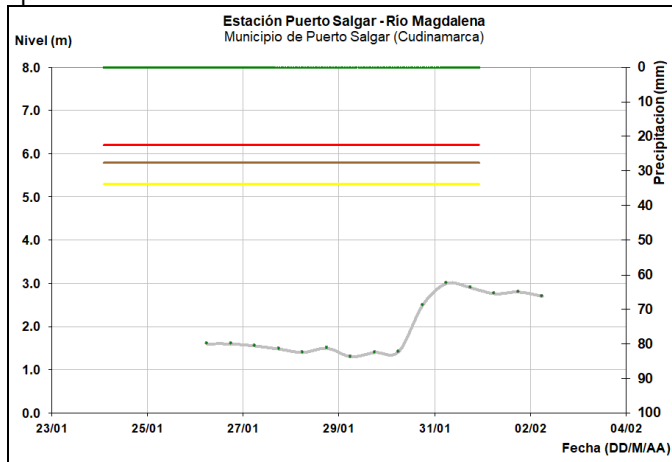
descartan incrementos súbitos en afluentes a este cauce por las lluvias registradas en el norte del departamento de Cundinamarca.

### CUENCA MEDIA

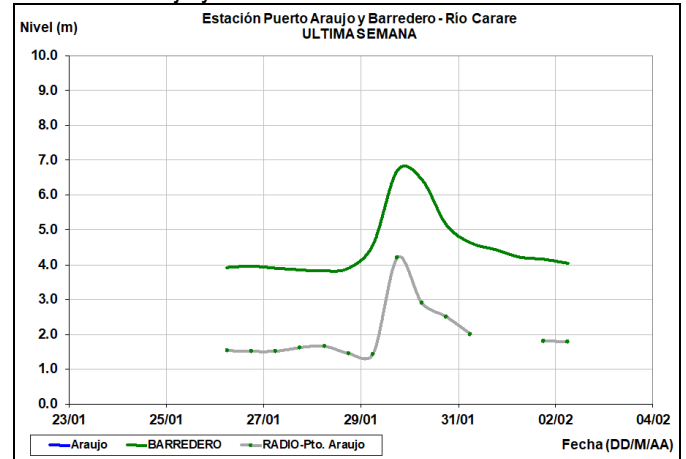
Moderado ascenso en el nivel del río La Miel, a la altura del municipio de Sonsón en el departamento de Antioquia.



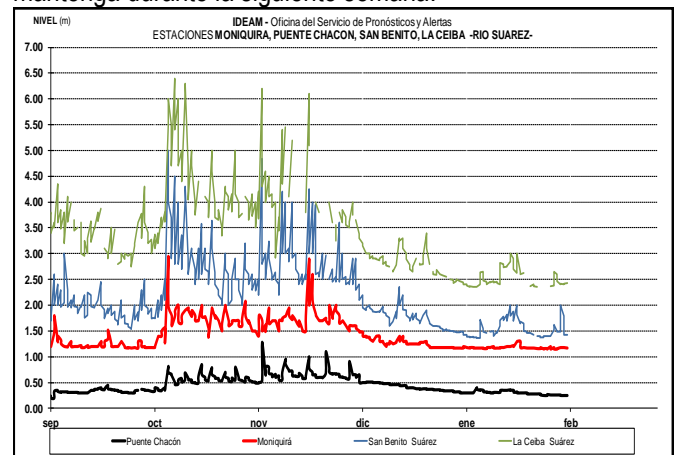
Leve tendencia al descenso se observa en el nivel del río Magdalena a la altura de Puerto Salgar (Cundinamarca), con valores en el intervalo de los promedios históricos para la época.



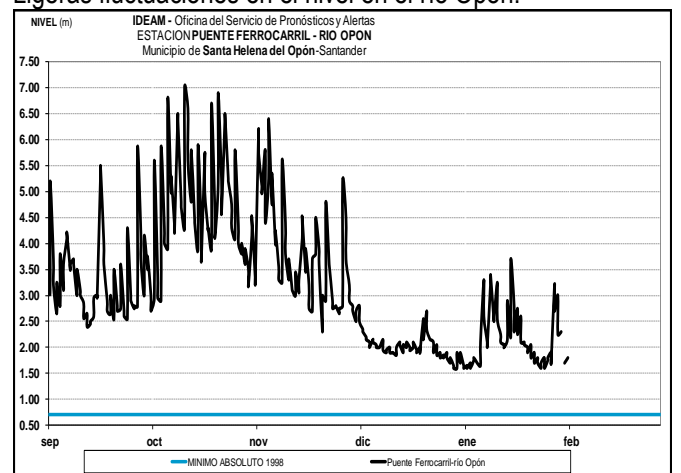
Descenso en el nivel del río Carare, a la altura del municipio de Puerto Araujo y Puerto Parra en Santander.



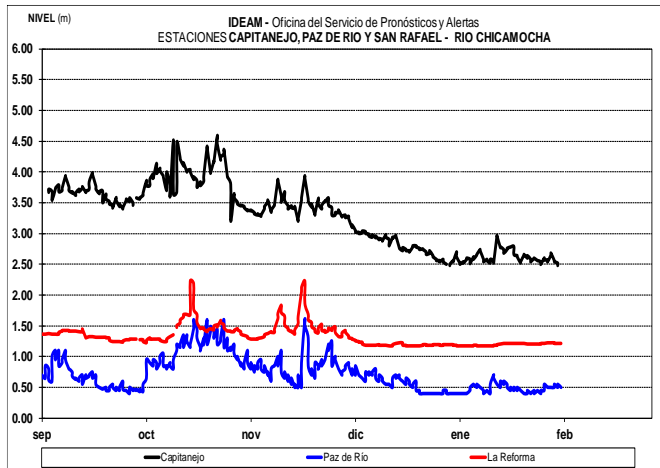
Predomina el comportamiento dentro de un rango estable en el nivel del río Suarez y se espera que esta condición se mantenga durante la siguiente semana.



Ligeras fluctuaciones en el nivel en el río Opón.

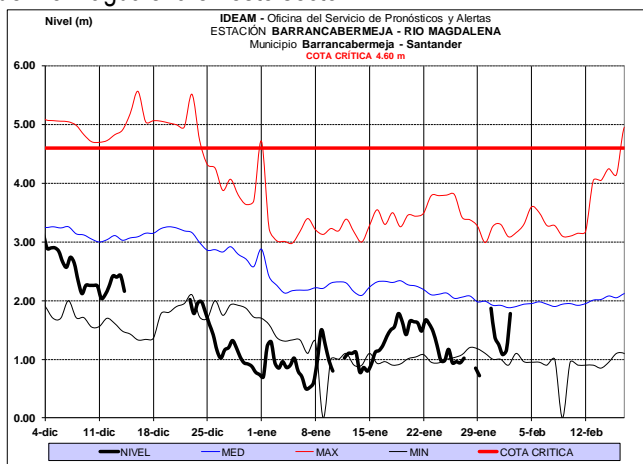


Fluctuaciones dentro de un rango estable en los niveles de la cuenca del río Chicamocha.



**ALERTA POR NIVELES BAJOS: NIVELES BAJOS EN EL RÍO MAGDALENA EN EL TRAMO ENTRE BARRANCABERMEJA Y PUERTO WILCHES (SANTANDER).**

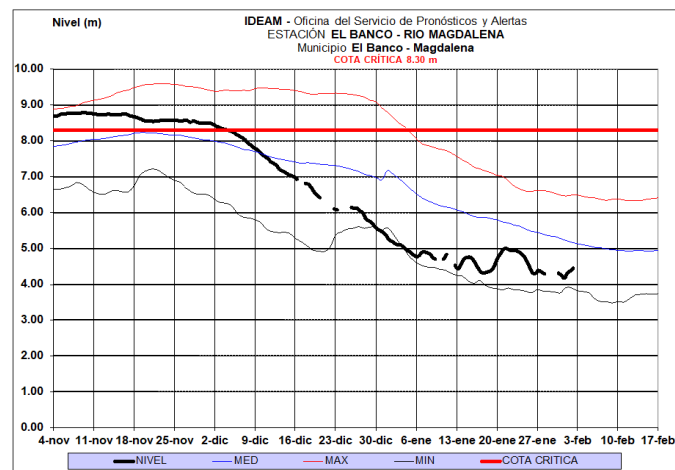
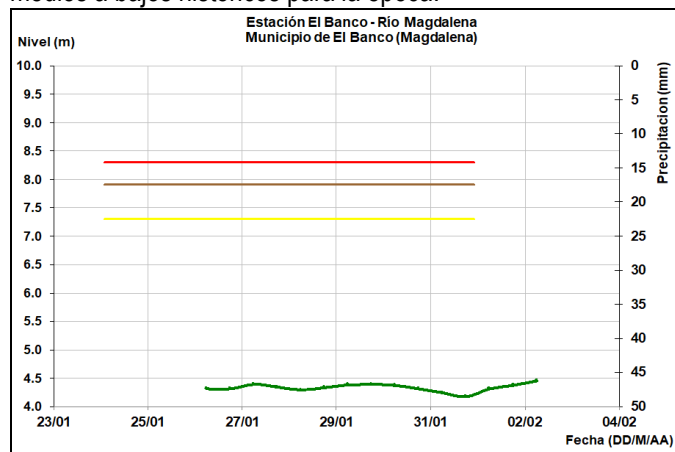
Se prevé continúen durante los próximos días las ligeras fluctuaciones en el nivel del río Magdalena con valores en el rango de los promedios a bajos históricos para la época, en el sector comprendido entre Barrancabermeja y Puerto Wilches (departamento de Santander), dada esta condición hidrológica no se descarta la posibilidad de desabastecimiento de agua en algunas poblaciones ribereñas ante la reducción de los niveles en las captaciones de los sistemas de acueducto, especialmente para la ciudad de Barrancabermeja. Adicionalmente, es importante estar atentos ante la posibilidad de restricciones en la navegación fluvial de embarcaciones mayores, por lo cual el IDEAM recomienda a la población en general, estar atentos a las indicaciones de las autoridades locales y Capitanías de Puerto frente a la reducción en el nivel del río Magdalena en este sector.



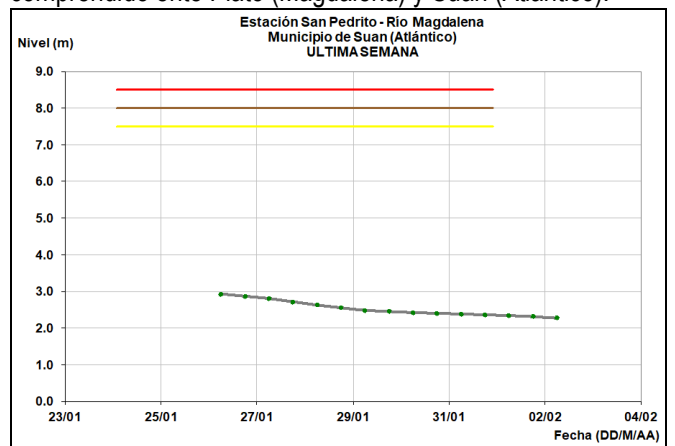
Se espera que continúen las ligeras fluctuaciones en el nivel del río Magdalena, para el tramo entre San Pablo (Bolívar) y Gamarra (Cesar), con valores en el rango de los medios a bajos históricos para la época.

**CUENCA BAJA**

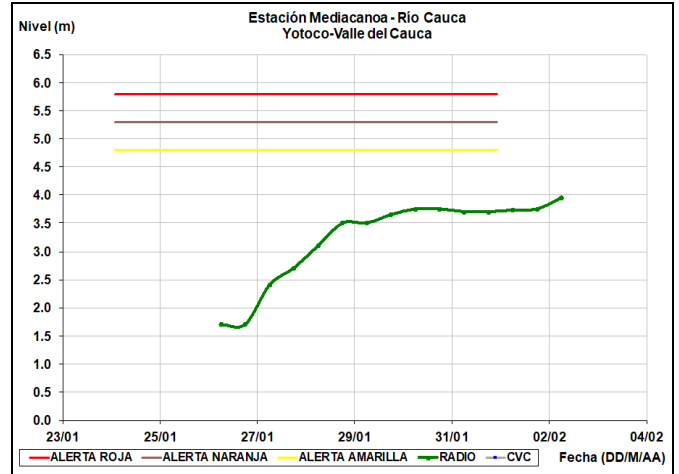
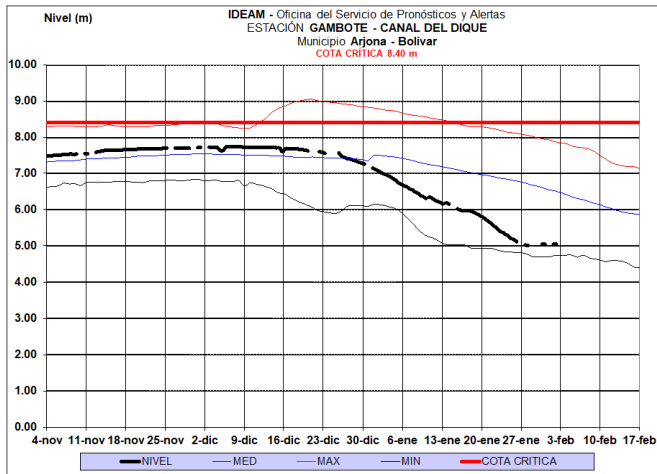
Leves variaciones en el nivel del río Magdalena, a la altura del municipio El Banco, con valores en el rango de los promedios medios a bajos históricos para la época.



Descenso paulatino en el nivel del río Magdalena en el sector comprendido ente Plato (Magdalena) y Suán (Atlántico).



Estabilidad en el nivel del Canal del Dique a la altura del municipio de Gambote (Bolívar), los valores se encuentran cercanos a los promedios bajos histórico para la época.

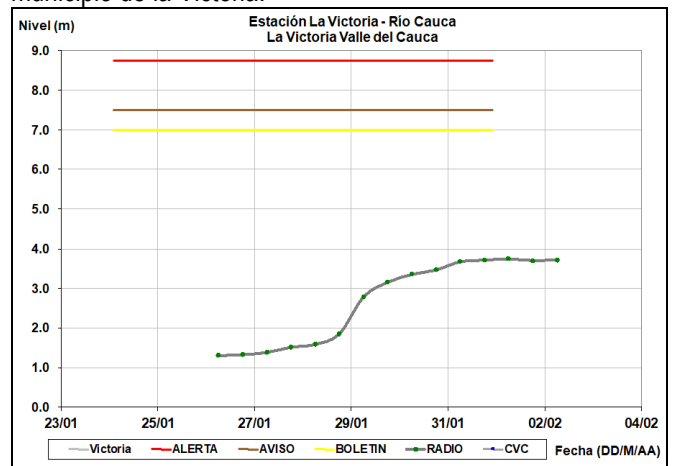
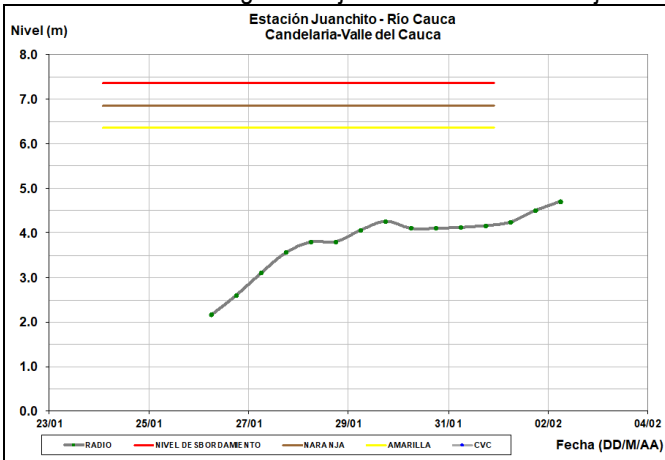


## RÍO CAUCA

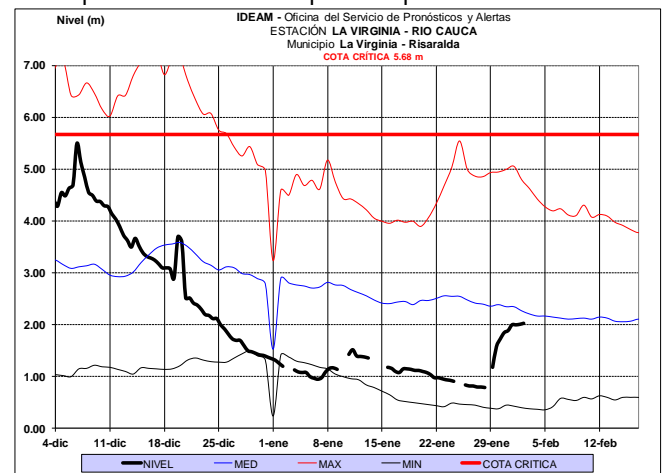
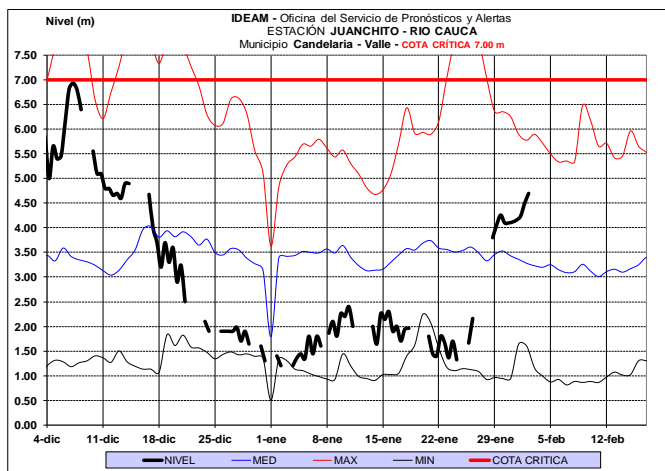
### CUENCA ALTA Y MEDIA

Ascenso en el nivel del río Cauca a la altura de los municipios de la Candelaria, Yotoco y La Victoria en el departamento de Valle del Cauca, como resultado del tránsito de la onda de creciente observado aguas abajo del embalse de Salvajina.

Se espera que durante las siguientes horas continúe la tendencia al ascenso en el nivel del río Cauca a la altura del municipio de la Victoria.



A la altura de la estación hidrológica La Virginia, localizada en el municipio de La Virginia – Risaralda, se espera durante las próximas horas se registre ligera tendencia al ascenso en el nivel del río Cauca, producto del tránsito de la onda de creciente observada en la parte alta, con valores por encima de los promedios históricos para la época.

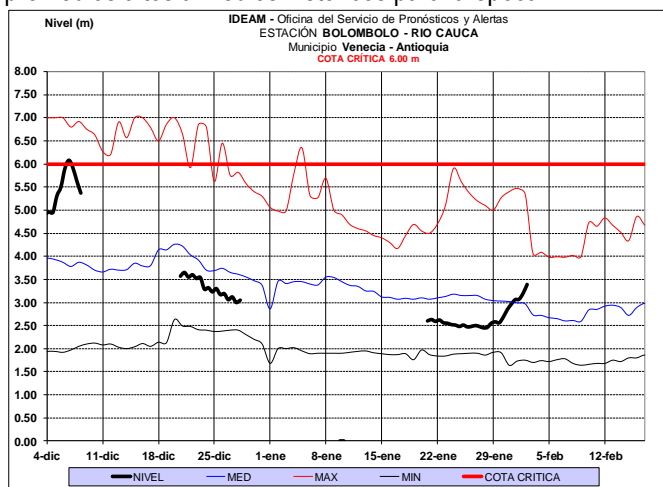


Variaciones en el nivel de los ríos Arma (municipio de Aguadas, Caldas), Chinchiná (municipio de Palestina, Caldas), Tapias (municipios de la merced, Pácora, Salamina y Aranzázu), Otún (municipio Dos Quebradas), Mapa (municipio de Apia, Risaralda) y río Frío (municipio de Neira, Caldas).

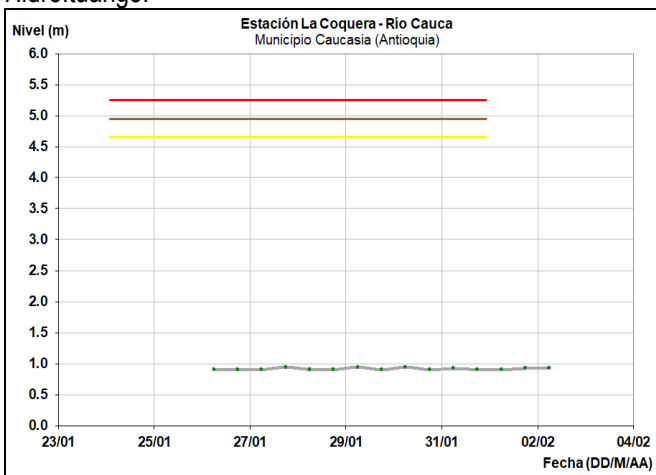
**ALERTA AMARILLA: CRECIENTES SÚBITAS EN LA CUENCA DEL RÍO SAN JUAN EN EL DEPARTAMENTO DE ANTIOQUIA**

Se mantiene esta alerta dadas la crecientes súbitas que se están registrado en la cuenca del río San Juan, en el municipio de Salgar al sur occidente del departamento de Antioquia.

Se prevé durante las siguientes horas persistan las ligeras fluctuaciones en el nivel del río Cauca, a la altura de la estación hidrológica Bolombolo, localizada en el municipio de Venecia – Antioquia, producto del tránsito de la onda de creciente observada aguas arriba, con valores en el rango de los promedios altos a medios históricos para la época.

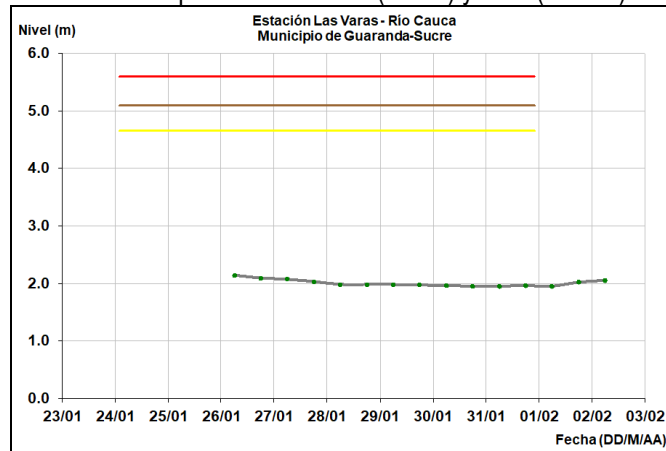


Se mantiene estable el nivel del río Cauca, a la altura de la estación hidrológica La Coquera, localizada en el municipio de Caucasia – Antioquia, con valores por encima de los promedios bajos históricos de la época. Cabe señalar que a esta altura el río Cauca está influenciado por la operación de Hidroituango.



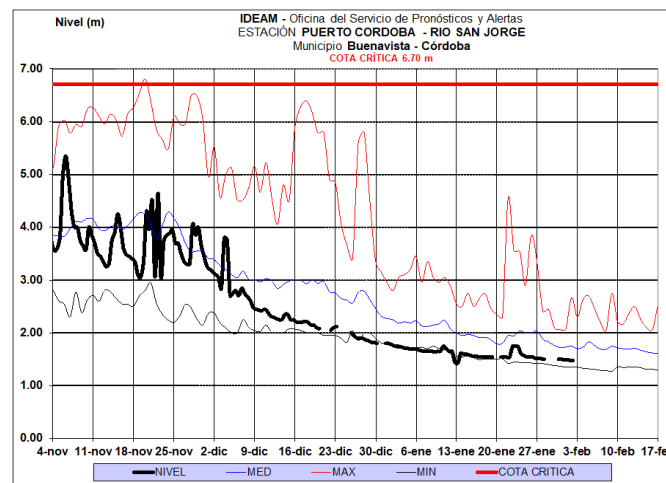
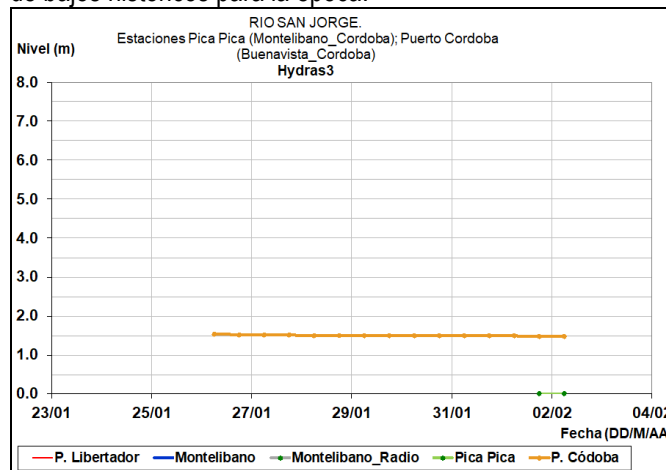
**CUENCA BAJA**

Estabilidad en el nivel del río Cauca durante la última semana, entre los municipios de Guaranda (Sucre) y Achí (Bolívar).



**CUENCA RÍO SAN JORGE**

Durante la siguiente semana se espera predomine un comportamiento estable en el nivel en el río San Jorge a la altura del municipio de Montelíbano, con valores en el rango de bajos históricos para la época.

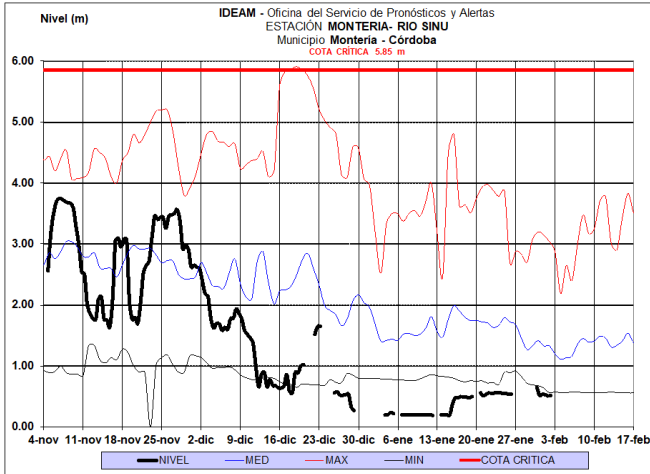




## ÁREA HIDROGRÁFICA CARIBE

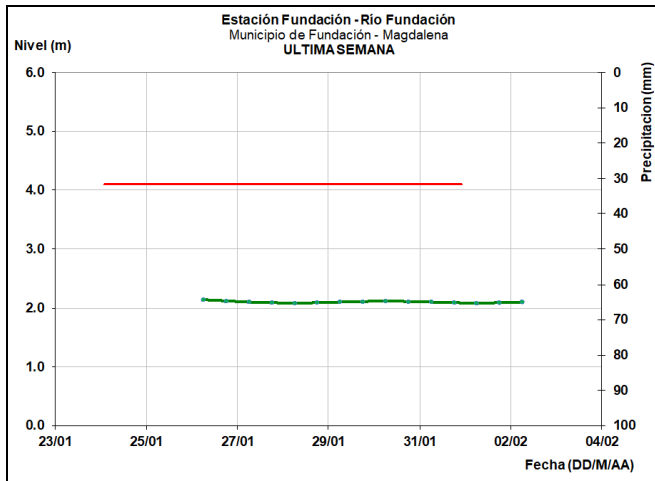
### CUENCA DEL RÍO SINÚ

Ligeras fluctuaciones en los niveles del río Sinú, a la altura de los municipios de Montería, Cereté, San Pelayo, Cotorra, Loricá y San Bernardo del Viento, con valores por debajo de los mínimos históricos para la época.



### SIERRA NEVADA DE SANTA MARTA

Condición estable en los ríos Fundación, Aracataca, Manzanares, Gaira, Minca, Toribio, Piedras, Guachaca, Buritaca y Tucurínca, entre otros ríos que descienden de la Sierra Nevada de Santa Marta.



### CUENCA DEL RÍO RANCHERÍA

Leve descenso en el nivel del río Ranchería y sus aportantes en la cuenca alta, a la altura de los municipios de Fonseca, Barrancas y Riohacha.

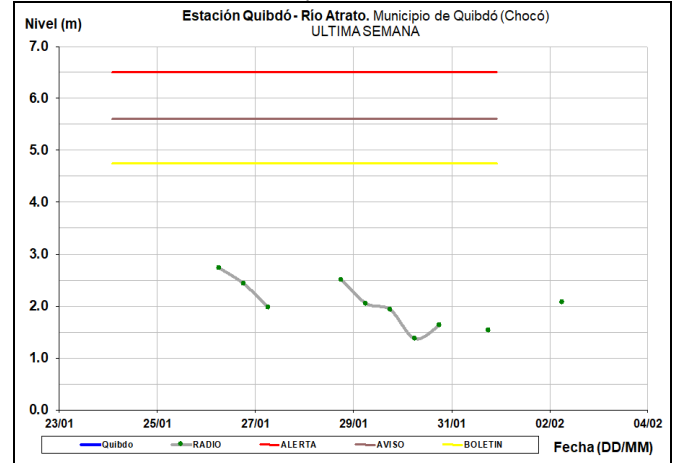
### CUENCA DEL RÍO CESAR

Fluctuaciones con tendencia al descenso en el nivel del río Cesar y sus afluentes, especialmente los ríos Ariguani y Guatapurí, con valores por debajo de los promedios históricos para la época.

## CUENCA DEL RÍO ATRATO

**ALERTA AMARILLA:** PROBABILIDAD DE CRECIENTES SÚBITAS EN LA CUENCA ALTA Y MEDIA DEL RÍO ATRATO.

Se mantiene esta alerta dado que se prevé crecientes súbitas en el río Atrato y sus afluentes los ríos Quito, Andágueda, Cabí, Bebaramá, Bojayá, entre otros ríos directos al Atrato ubicados en la cuenca alta y media.



## RÍOS AFLUENTES AL GOLFO DE URABÁ

Leve tendencia al descenso en los niveles de los ríos León, Mulato, San Juan y sus afluentes.

## CUENCA DEL CATATUMBO

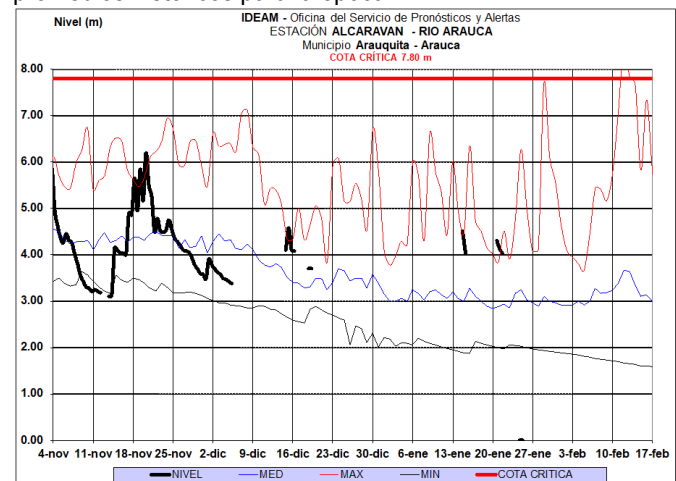
Estabilidad en el nivel de los ríos Algodonal, Tarra, Catatumbo, Nuevo Presidente, Sardinata, Zulía, Salazar, Tibú y Pamplonita.



## ÁREA HIDROGRÁFICA ORINOCO

### CUENCA DEL RÍO ARAUCA

Variaciones con tendencia al descenso en el nivel del río Arauca y sus afluentes, con valores alrededor de los promedios históricos para la época.

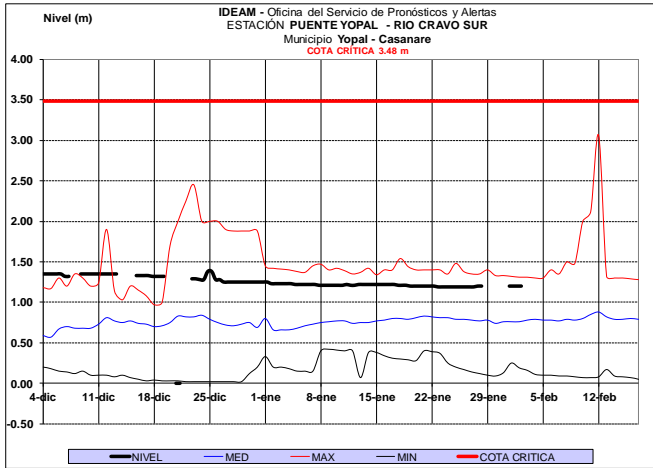


## CUENCA DEL RÍO CASANARE

Se mantiene la tendencia al descenso en el nivel de los ríos Casanare, Ariporo, Pauto y sus afluentes.

## CUENCA DEL RÍO META

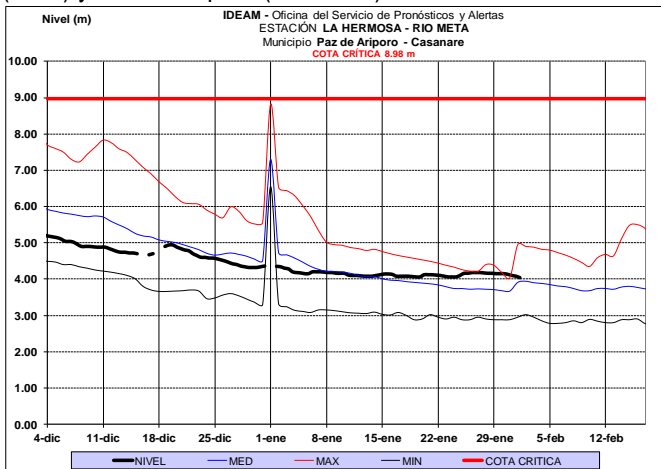
Leve tendencia al descenso en los niveles de los ríos Cravo Sur y Cusiana.



Estabilidad en los niveles de los ríos Garagoa y Somondoco aportantes al embalse La Esmeralda (Chivor).

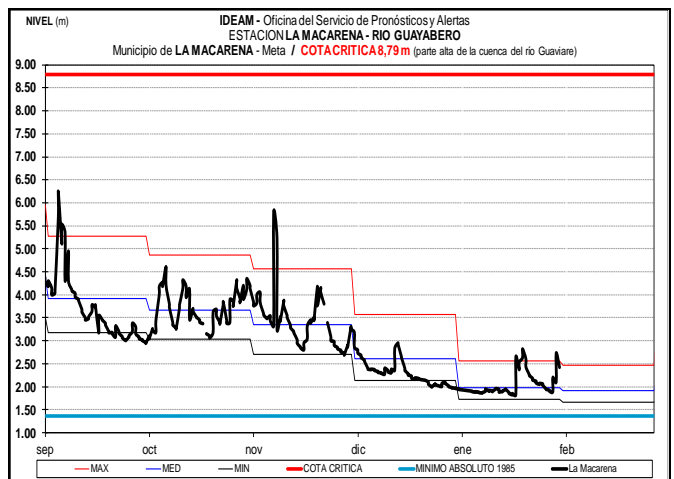
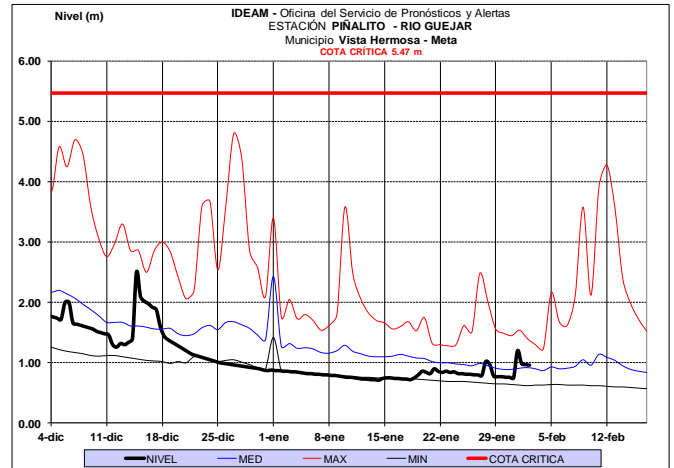


No se esperan cambios significativos del nivel del río Meta en el tramo comprendido entre el municipio de Puerto López (Meta) y Paz de Ariporo (Casanare).

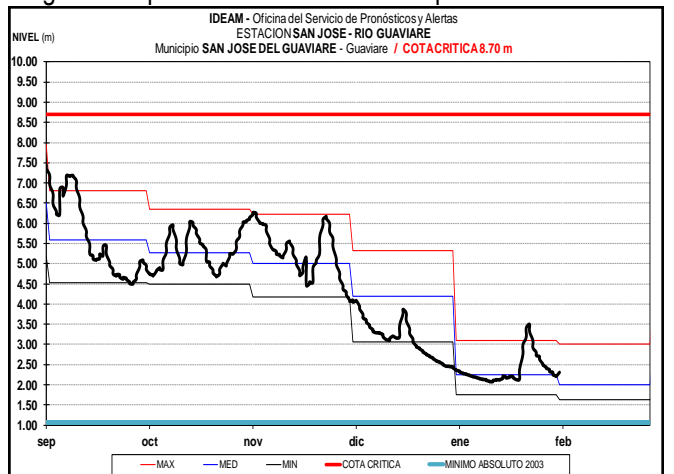


## CUENCA DEL RÍO GUAVIARE

Ligeras variaciones en el nivel del río Ariari, Guejar y Guayabero, con valores en el rango de los promedios altos a medios históricos para la época.



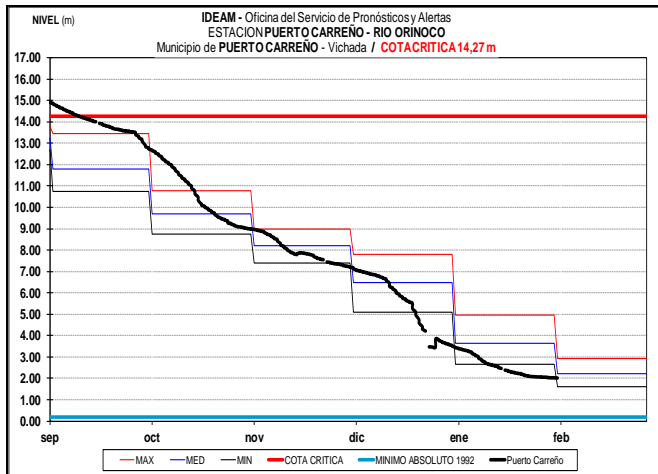
Ligeras fluctuaciones en los niveles del río Guaviare, a la altura del municipio de San José del Guaviare, con valores en el rango de los promedios históricos de la época.



## CUENCA DEL RÍO ORINOCO

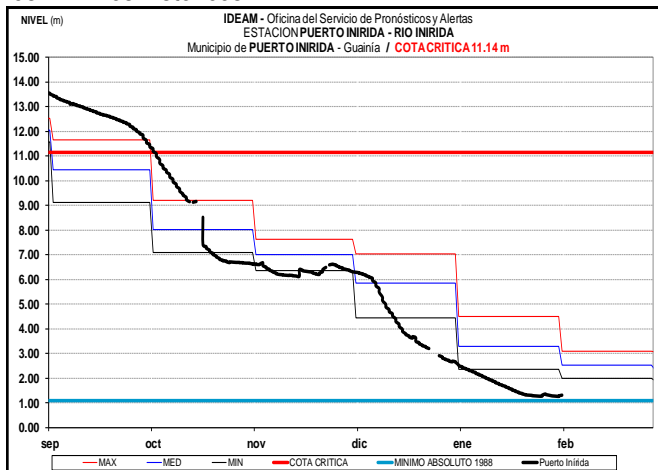
Continúa la leve tendencia al descenso en los niveles del río Orinoco, a la altura del municipio de Puerto Carreño (Vichada), con valores por debajo de los promedios históricos para la época.





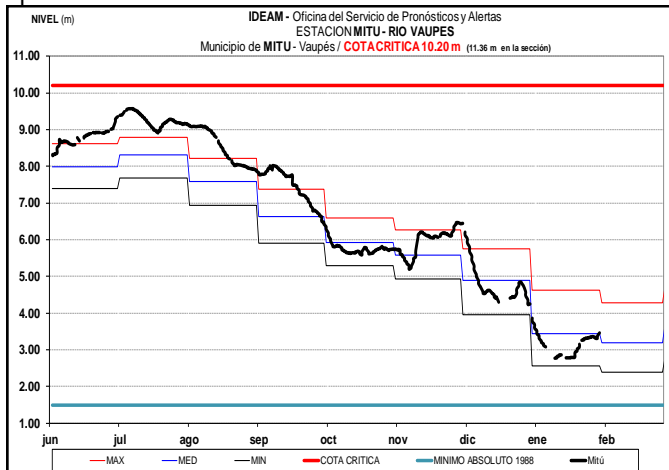
### CUENCA DEL RÍO INÍRIDA (CUENCA BAJA)

Se prevé continúe la estabilidad en los niveles del río Inírida a la altura de la estación Puerto Inírida, con valores cercanos a los mínimos históricos.



### CUENCA DEL RÍO VAUPÉS


Leve ascenso en el nivel del río Vaupés con valores que corresponden al rango de los promedios históricos para esta época del año.



## RÍO CAQUETÁ

**ALERTA AMARILLA:** PROBABILIDAD DE CRECIENTES SÚBITAS EN LA CUENCA ALTA DEL RÍO CAQUETÁ (DEPARTAMENTO DE CAQUETÁ).

Debido a que se pronostica ingreso de humedad hacia el piedemonte Caqueteño y el Macizo Colombiano, se prevé crecientes súbitas en las cuencas de los ríos Ortegaza, Caraño, Hacha, Pescado y la quebrada La Perdiz, por lo cual se recomienda especial atención en los municipios de Florencia, Montañita, El Paujil, Milán, Doncello y Puerto Rico (Caquetá).

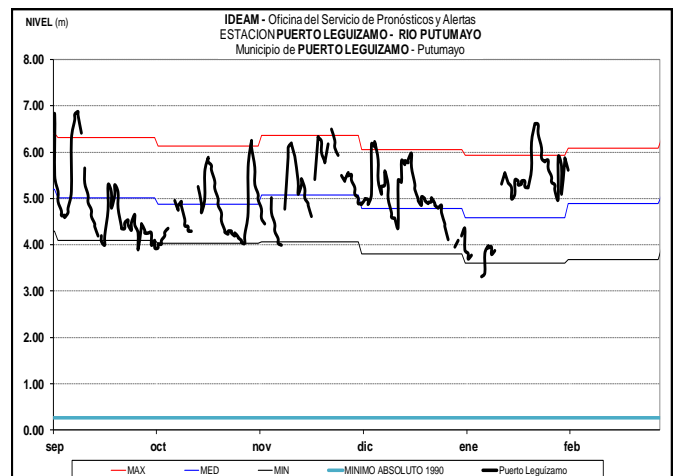
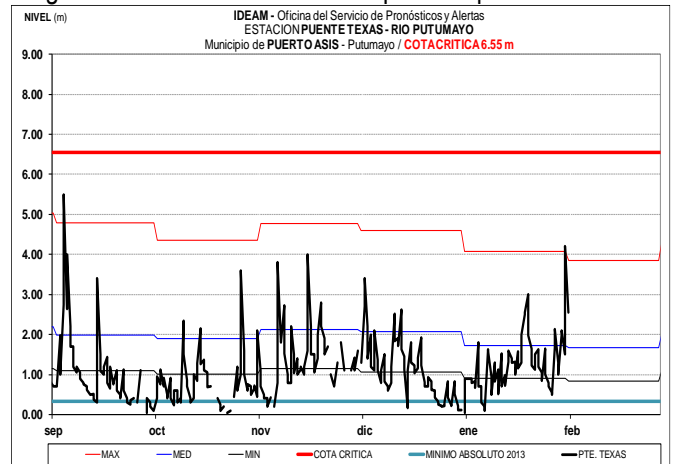


**ALERTA AMARILLA:** PROBABILIDAD DE CRECIENTES SÚBITAS EN LA CUENCA ALTA DEL RÍO CAQUETÁ (DEPARTAMENTO DE PUTUMAYO).

Dado a la alta saturación de suelos y la persistencia de las lluvias durante el día, no se descarta continúen las fluctuaciones en los niveles de los ríos Mulatos, Sangoyaco y Mocoa (afluente al río Caquetá en su parte alta).

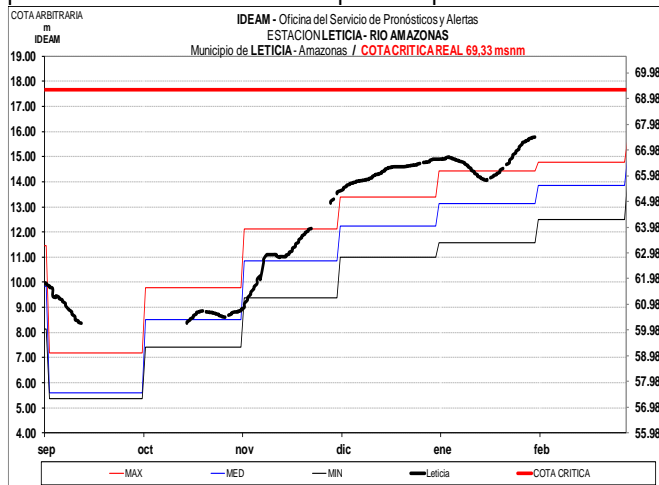
### CUENCA RÍO PUTUMAYO

Moderadas variaciones en el nivel del río Putumayo, a la altura de la estación Pte. Texas y Pto. Leguízamo, con valores en el rango de altos a medios históricos para la época.



## RÍO AMAZONAS

El nivel del río Amazonas a la altura de Leticia registra tendencia al ascenso, con valores en el rango de los promedios máximos históricos para la época.



## ÁREA HIDROGRÁFICA PACÍFICO

### CUENCA DEL RÍO SAN JUAN

**ALERTA AMARILLA:** PROBABILIDAD DE CRECIENTES SÚBITAS EN LA CUENCA MEDIA Y BAJA DEL RÍO SAN JUAN.

Se mantiene esta alerta dado que se prevé continúen las crecientes súbitas en la parte media y baja del cauce principal del río San Juan y sus afluentes (departamento de Chocó).

### CUENCAS DE LOS RÍOS DIRECTOS AL PACÍFICO

**ALERTA AMARILLA:** SE PREVÉ INCREMENTOS SÚBITOS EN EL NIVEL DE LOS RÍOS DIRECTOS AL OCÉANO PACÍFICO EN EL DEPARTAMENTO DE VALLE DEL CAUCA.

Se mantiene esta alerta debido a que se prevé nuevos incrementos súbitos en los niveles de los ríos Dagua, Anchicayá, Cajambre, Escalerete, Raposo, Mayorquín, Naya y Yurumanguí en el departamento de Valle del Cauca.

**ALERTA AMARILLA:** PROBABILIDAD DE CRECIENTES SÚBITAS EN LAS CORRIENTES VERTIENTES AL OCÉANO PACÍFICO EN EL DEPARTAMENTO DE CAUCA.

Se prevé incrementos súbitos en el nivel de los ríos que son vertientes directas al Océano Pacífico en el departamento de Cauca, donde se destacan los ríos Guapi, Timbiquí, Saija y Micay

### CUENCA DEL RÍO PATÍA

**ALERTA AMARILLA:** SE PREVÉ INCREMENTOS SÚBITOS EN LOS APORTANTES AL RÍO PATÍA.

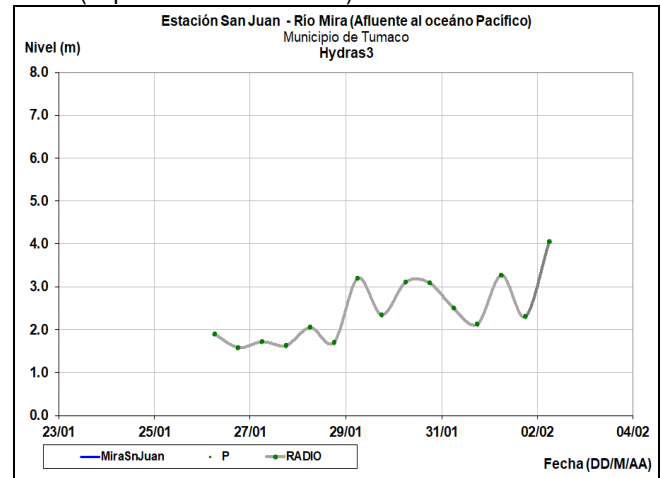
Se mantiene esta alerta dado que se prevé continúen los incrementos súbitos en los niveles de los ríos Mayo, Juanambú, Guitara, Telembí, entre otros aportantes al río Patía.



## CUENCA DEL RÍO MIRA

**ALERTA NARANJA:** PROBABILIDAD DE CRECIENTES SÚBITAS EN LA CUENCA DEL RÍO MIRA.

Se prevé incrementos súbitos en los niveles del río Mira y sus afluentes, especialmente en sectores de sus cuencas alta y media (departamento de Nariño).



### CUENCA DEL RÍO TAPAJE Y ISCUANDÉ

**ALERTA NARANJA:** SE PREVÉ INCREMENTOS SÚBITOS EN LOS RÍOS TAPAJE Y ISCUANDÉ DEPARTAMENTO DE NARIÑO.

Se sube a alerta naranja la cuenca del río Tapaje y Iscuandé, dado que se prevé incrementos súbitos en los niveles de estas corrientes principales y sus afluentes (departamento de Nariño).

**ALERTA ROJA. PARA TOMAR ACCIÓN** Advierte a los sistemas de prevención y atención de desastres sobre la amenaza que puede ocasionar un fenómeno con efectos adversos sobre la población, el cual requiere la atención inmediata por parte de la población y de los cuerpos de atención y socorro. Se emite una alerta sólo cuando la identificación de un evento extraordinario indique la probabilidad de amenaza inminente y cuando la gravedad del fenómeno implique la movilización de personas y equipos, interrumpiendo el normal desarrollo de sus actividades cotidianas.

**ALERTA NARANJA PARA PREPARARSE** Indica la presencia de un fenómeno. No implica amenaza inmediata y como tanto es catalogado como un mensaje para informarse y prepararse. El aviso implica vigilancia continua ya que las condiciones son propicias para el desarrollo de un fenómeno, sin que se requiera permanecer alerta.

**ALERTA AMARILLA. PARA INFORMARSE** Es un mensaje oficial por el cual se difunde información. Por lo regular se refiere a eventos observados, registrados o registrados y puede contener algunos elementos de pronóstico a manera de orientación. Por sus características pretéritas y futuras difiere del aviso y de la alerta, y por lo general no está encaminado a alertar sino a informar.

**CONDICIONES NORMALES** La información que se suministra se encuentra dentro de los rangos normales.

Director General  
YOLANDA GONZÁLEZ HERNÁNDEZ

Jefe Oficina del Servicio de Pronósticos y Alertas  
MERY ESPERANZA FERNÁNDEZ PORRAS

Hidrólogo de turno:  
CARLOS MAURICIO MERCHÁN OLAYA

Correo electrónico: [alertasideam@gmail.com](mailto:alertasideam@gmail.com)  
Calle 25 D No. 96 B-70. Bogotá D. C.  
Teléfono: 3527160 - Ext. 1330 -1334 -1335 -1336