



INFORME HIDROLÓGICO DIARIO N° 033

Bogotá D. C., sábado 02 de febrero de 2019
Hora de actualización 11:40 p.m.

Observación: el presente informe puede ser corregido y/o actualizado en el futuro. No representa una certificación oficial del IDEAM

ALERTA ROJA. PARA TOMAR ACCIÓN

ALERTA NARANJA. PARA PREPARARSE

ALERTA AMARILLA. PARA INFORMARSE

De acuerdo con la información registrada en las estaciones automáticas en tiempo real y los reportes telefónicos para los ríos en los cuales se cuenta con infraestructura de observación, se describe el estado de los niveles de los ríos en las principales cuencas del territorio nacional. Es importante resaltar que los datos de los niveles de los ríos, registrados diariamente por el IDEAM, corresponden al nivel del agua del río registrado en los limnómetros (miras ubicadas en una de las márgenes del río).

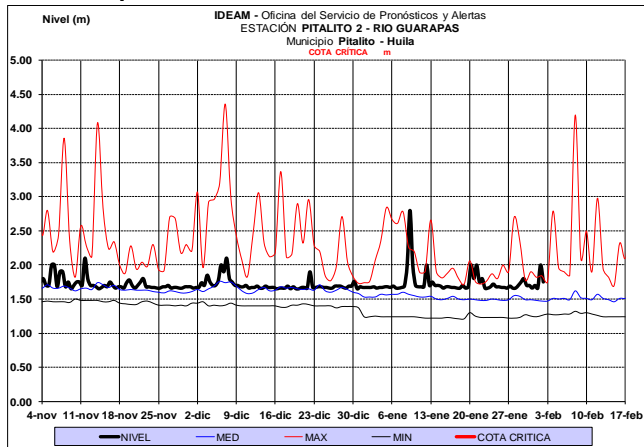
ÁREA HIDROGRÁFICA MAGDALENA – CAUCA

CUENCA DEL RÍO MAGDALENA

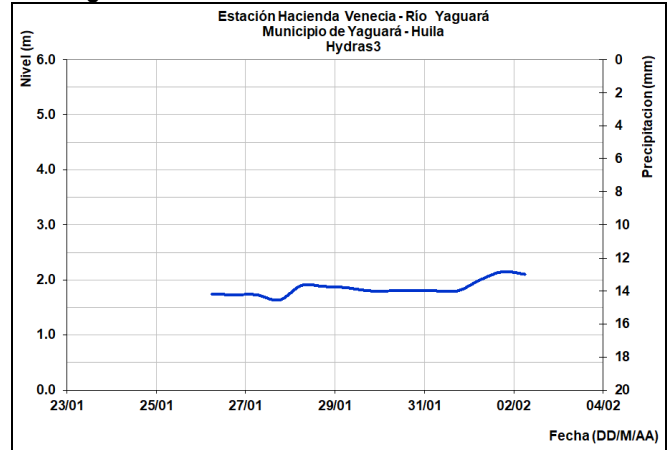
CUENCA ALTA.

Ligeras fluctuaciones en el nivel de los ríos Paéz, Yaguará, Guarapas, Baché y otros directos al alto Magdalena en el departamento de Huila, con valores alrededor de los promedios históricos para la época.

Río Guarapas

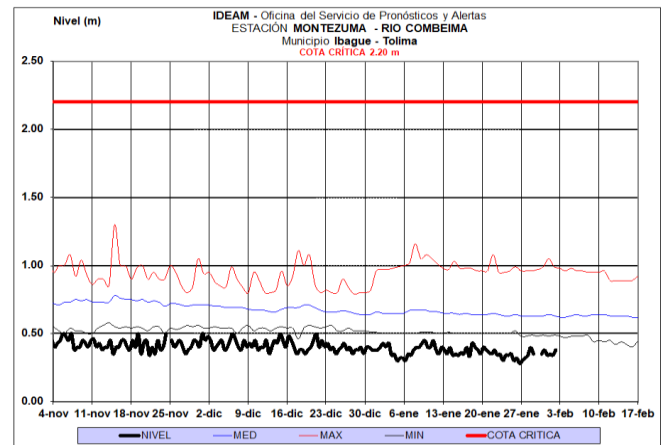
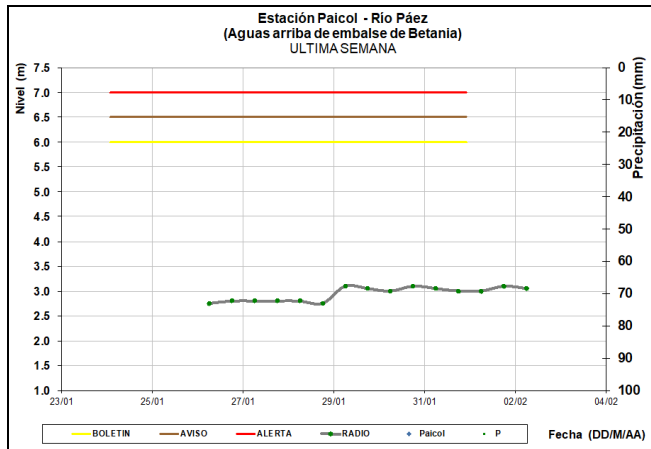


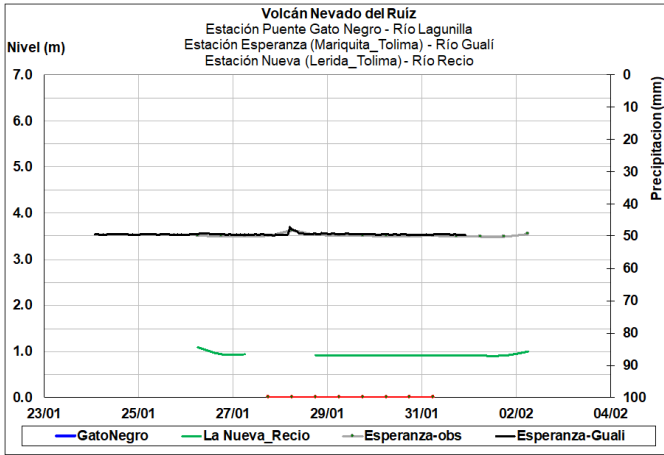
Río Yaguará



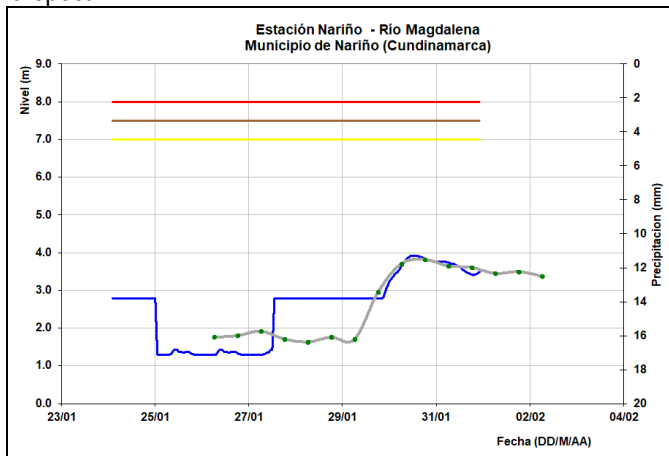
Leves variaciones con predominio de tendencia estable en el nivel en los ríos Combeima, Opa, Luisa, Cucuana, Tetuán, Amoyá, Saldaña, Ata y Aipe

Río Paéz



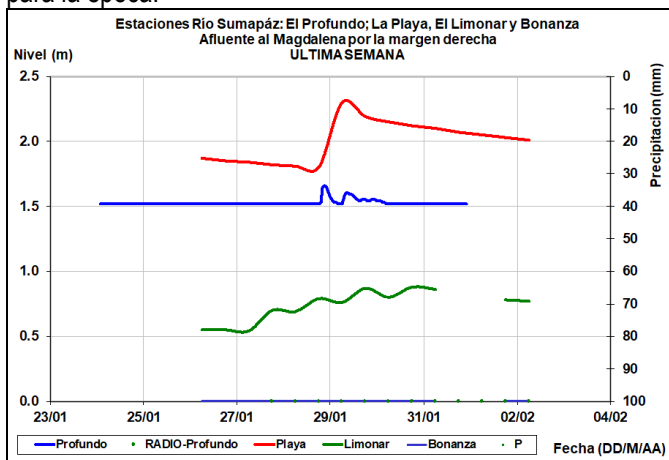


Se espera durante las siguientes horas continúe la tendencia al descenso gradual en el nivel del río Magdalena, a la altura del municipio de Nariño (Cundinamarca), resultado del tránsito de la onda de creciente observado aguas abajo del embalse de Betania, con valores en el rango de medios históricos para la época.



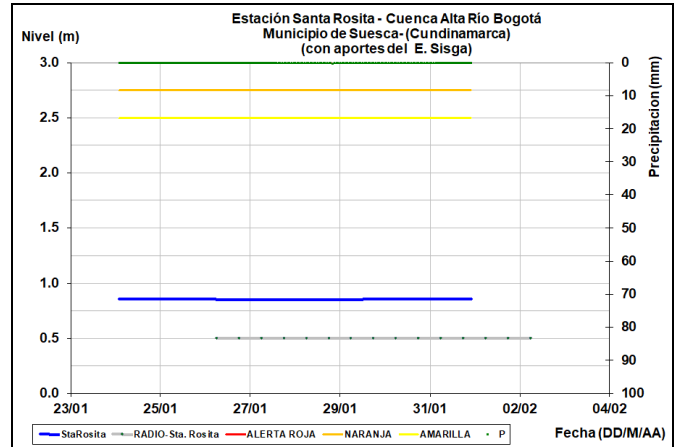
CUENCA RÍO SUMAPAZ

Leve tendencia al descenso en los niveles del río Sumapaz, con valores en el rango de los promedios a bajos históricos para la época.

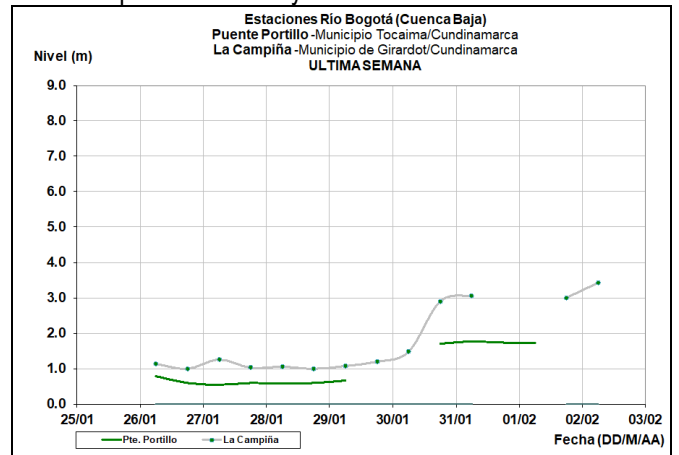


CUENCA RÍO BOGOTÁ

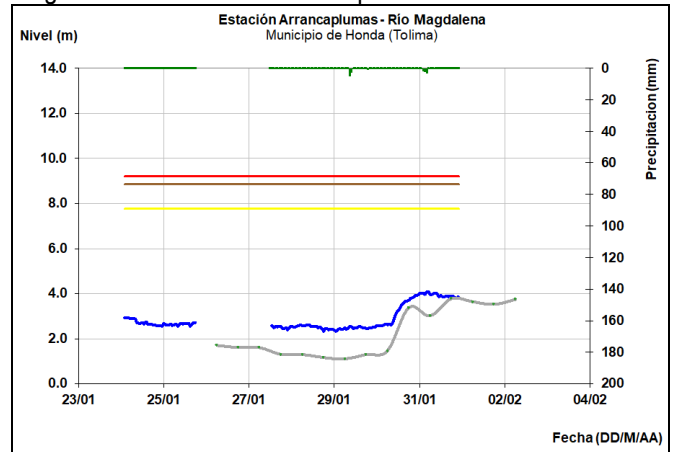
Sigue registrándose estabilidad en el nivel del río Bogotá, en su cuenca alta a la altura de la estación Santa Rosita.



Tendencia al ascenso lento en el nivel del río Bogotá a la altura del municipio de Tocaima y Girardot.

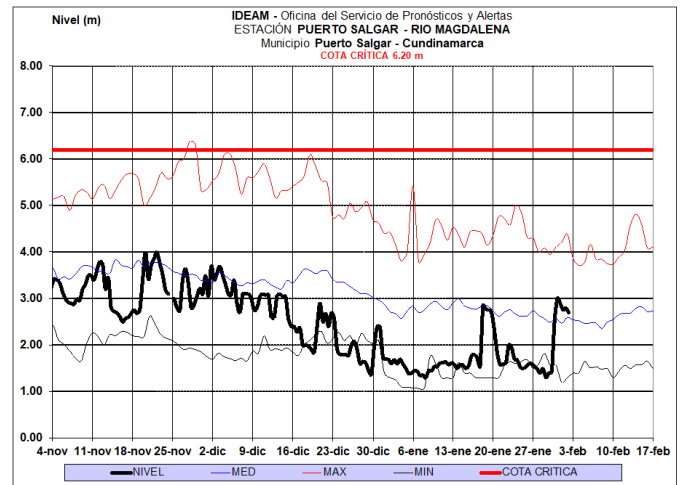
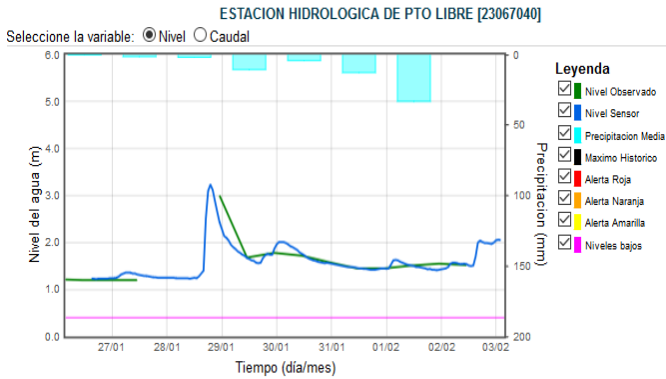


Comportamiento dentro de un rango estable en el nivel del río Magdalena a la altura del municipio de Honda.



ALERTA AMARILLA: CRECIENTES SÚBITAS EN LOS AFLUENTES Y CAUCE PRINCIPAL DEL RÍO NEGRO (CUNDINAMARCA).

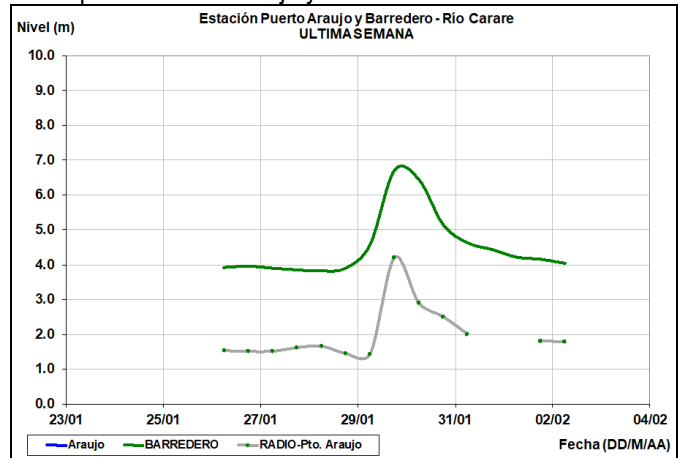
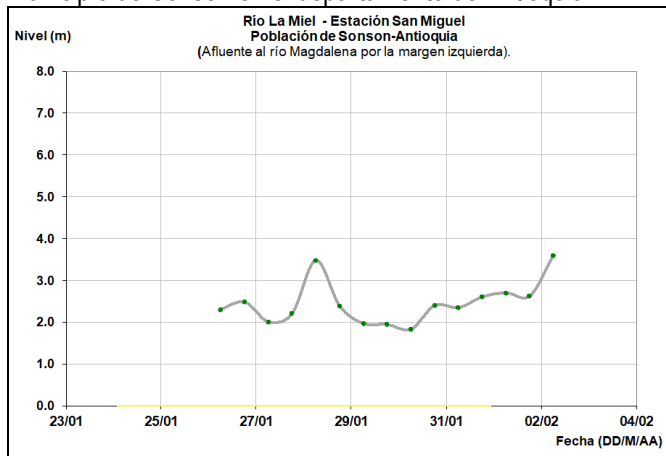
Se mantiene esta alerta dada la probabilidad de incremento súbitos en el nivel del río Negro y sus afluentes, en el noroccidente del departamento de Cundinamarca.



Descenso continuo en el nivel del río Carare, a la altura del municipio de Puerto Araujo y Puerto Parra en Santander.

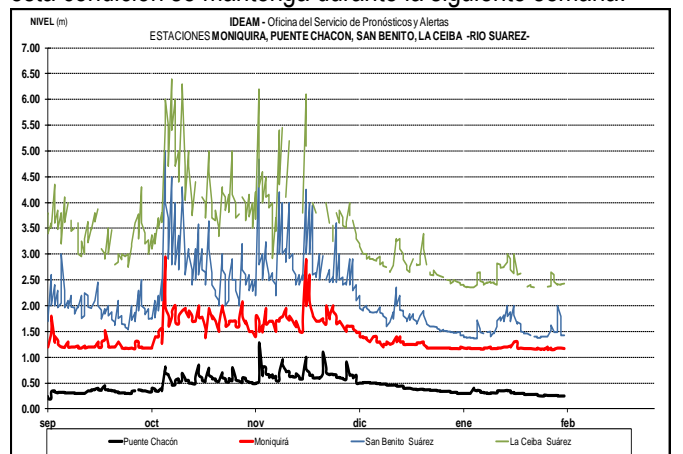
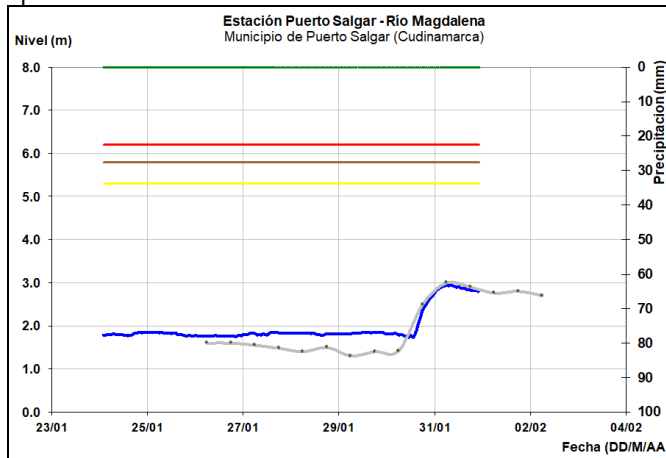
CUENCA MEDIA

Moderado ascenso en el nivel del río La Miel, a la altura del municipio de Sonsón en el departamento de Antioquia.

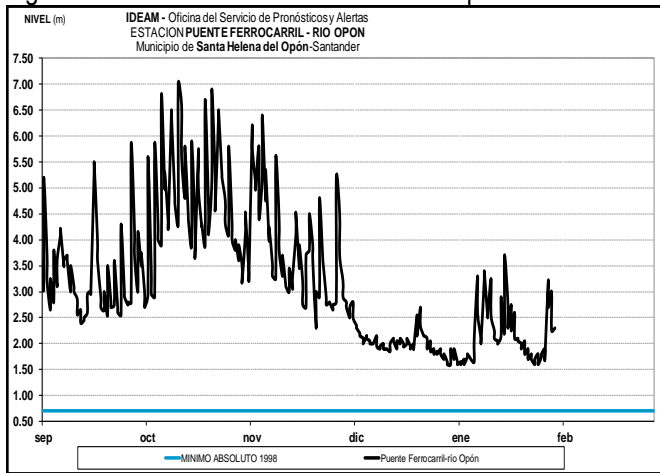


Tendencia estable en el nivel del río Suarez y se espera que esta condición se mantenga durante la siguiente semana.

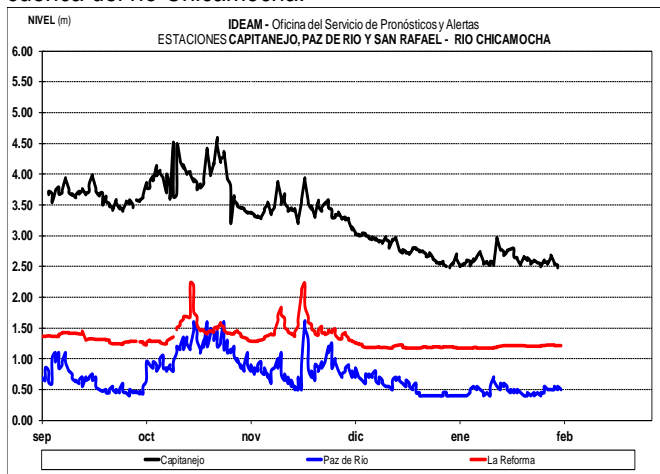
Continúa la tendencia al descenso se observa en el nivel del río Magdalena a la altura de Puerto Salgar (Cundinamarca), con valores en el intervalo de los promedios históricos para la época.



Ligeras fluctuaciones en el nivel en el río Opón.

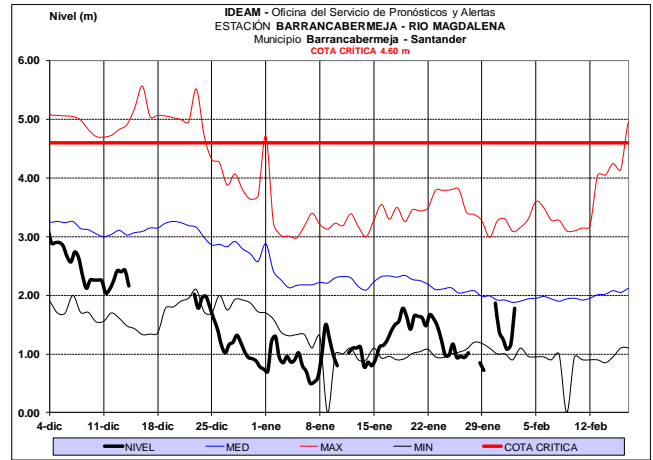


Fluctuaciones dentro de un rango estable en los niveles de la cuenca del río Chicamocha.



ALERTA POR NIVELES BAJOS: NIVELES BAJOS EN EL RÍO MAGDALENA EN EL TRAMO ENTRE BARRANCABERMEJA Y PUERTO WILCHES (SANTANDER).

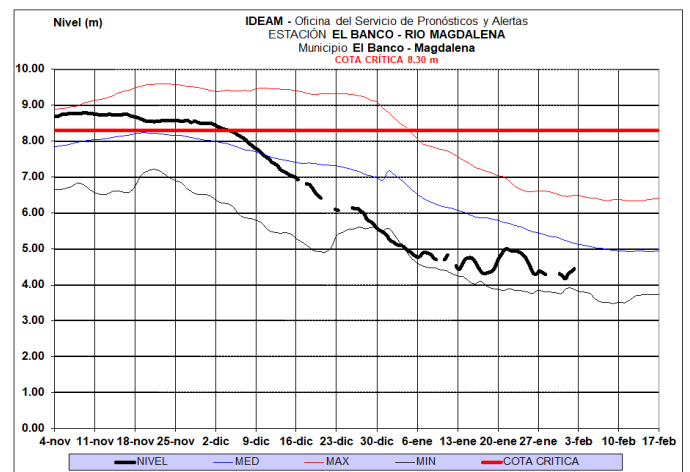
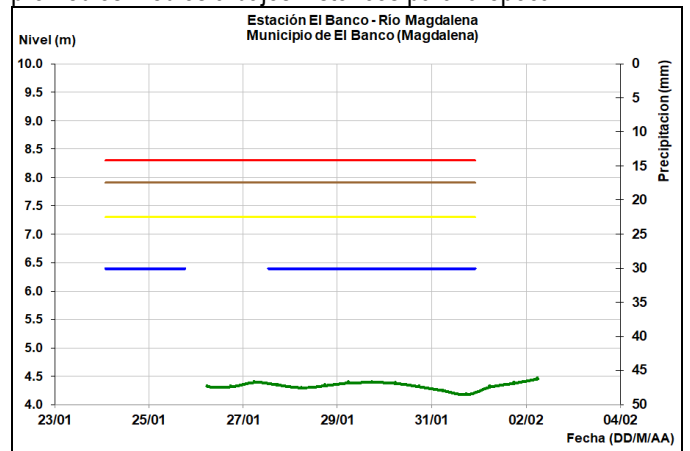
Se prevé continúen durante los próximos días las ligeras fluctuaciones en el nivel del río Magdalena con valores en el rango de los promedios a bajos históricos para la época, en el sector comprendido entre Barrancabermeja y Puerto Wilches (departamento de Santander), dada esta condición hidrológica no se descarta la posibilidad de desabastecimiento de agua en algunas poblaciones ribereñas ante la reducción de los niveles en las captaciones de los sistemas de acueducto, especialmente para la ciudad de Barrancabermeja. Adicionalmente, es importante estar atentos ante la posibilidad de restricciones en la navegación fluvial de embarcaciones mayores, por lo cual el IDEAM recomienda a la población en general, estar atentos a las indicaciones de las autoridades locales y Capitanías de Puerto frente a la reducción en el nivel del río Magdalena en este sector.



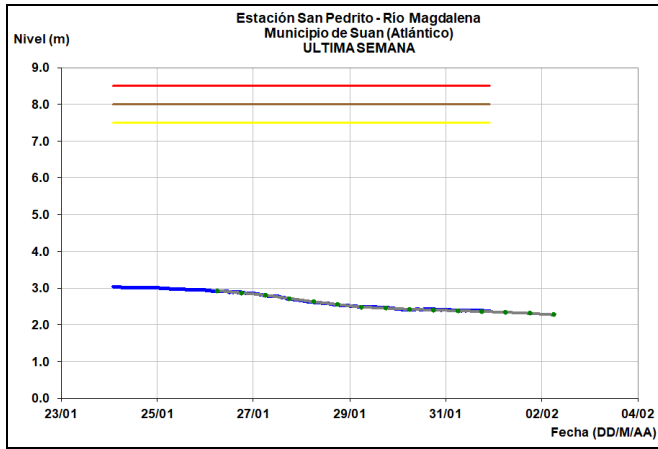
Se espera que continúen las ligeras fluctuaciones en el nivel del río Magdalena, para el tramo entre San Pablo (Bolívar) y Gamarra (Cesar), con valores en el rango de los medios a bajos históricos para la época.

CUENCA BAJA

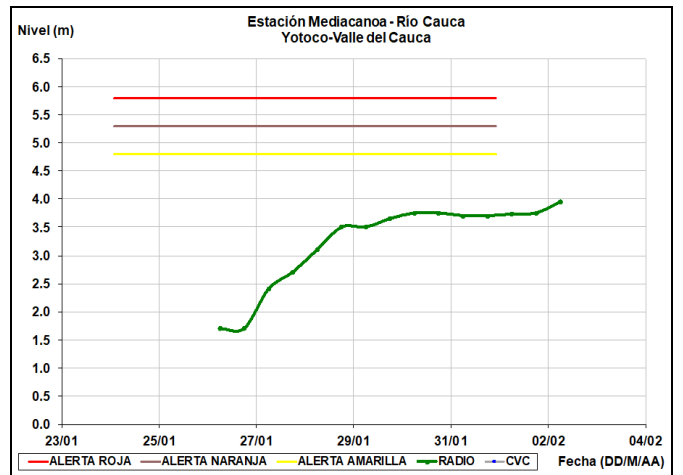
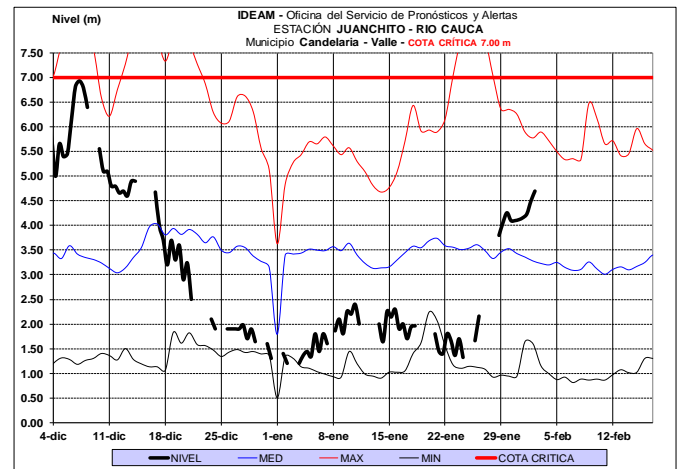
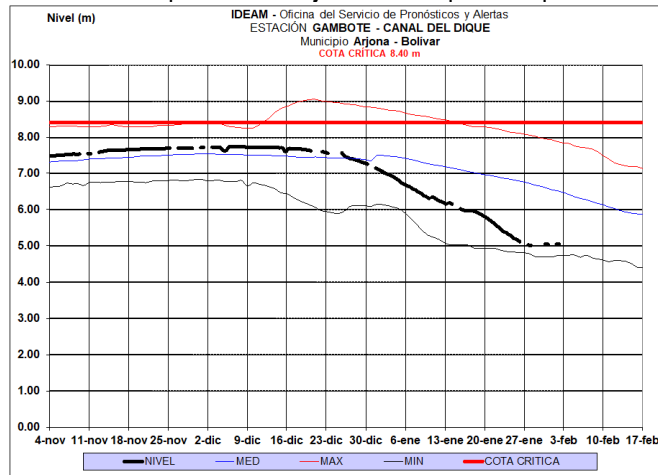
Ligera tendencia al ascenso en el nivel del río Magdalena, a la altura del municipio El Banco, con valores en el rango de los promedios medios a bajos históricos para la época.



Descenso paulatino en el nivel del río Magdalena en el sector comprendido ente Plato (Magdalena) y Suán (Atlántico).



Estabilidad en el nivel del Canal del Dique a la altura del municipio de Gambote (Bolívar), los valores se encuentran cercanos a los promedios bajos históricos para la época.

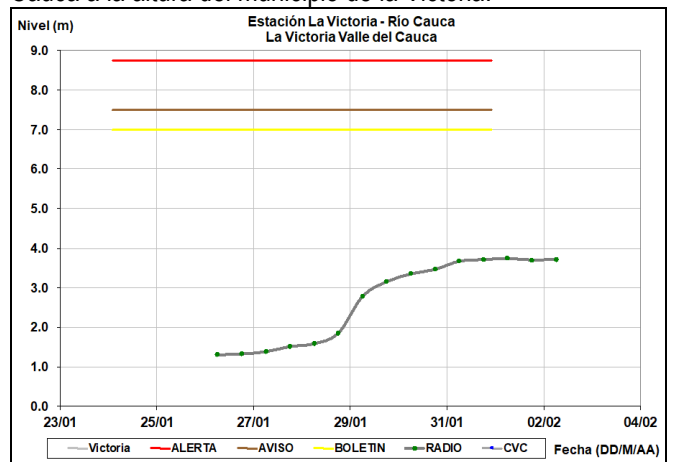
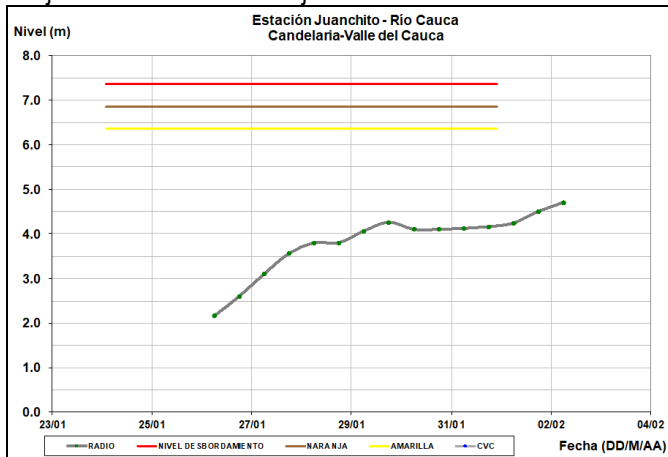


Se espera continúe la tendencia al ascenso en el nivel del río Cauca a la altura del municipio de la Victoria.

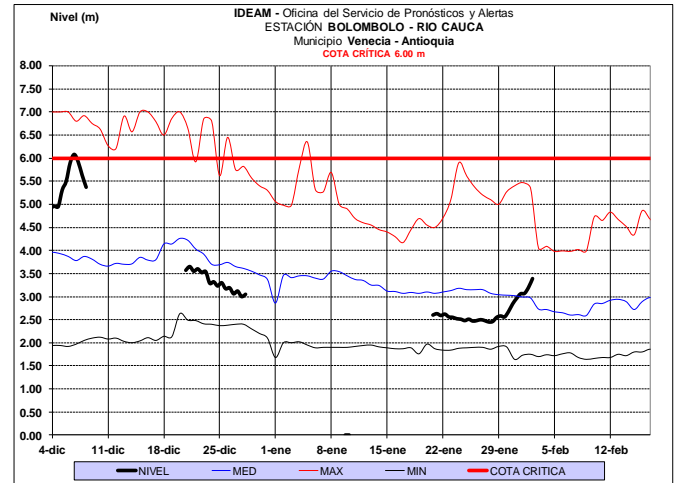
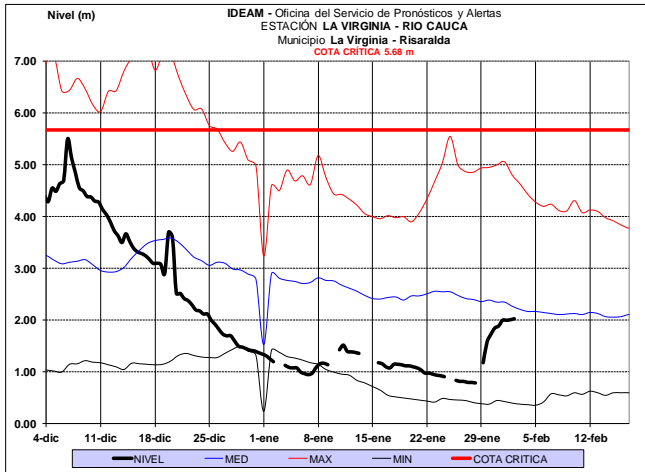
RÍO CAUCA

CUENCA ALTA Y MEDIA

Ascenso continuo durante los últimos 5 días en el nivel del río Cauca a la altura de los municipios de la Candelaria, Yotoco y La Victoria en el departamento de Valle del Cauca, como resultado del tránsito de la onda de creciente observado aguas abajo del embalse de Salvajina.



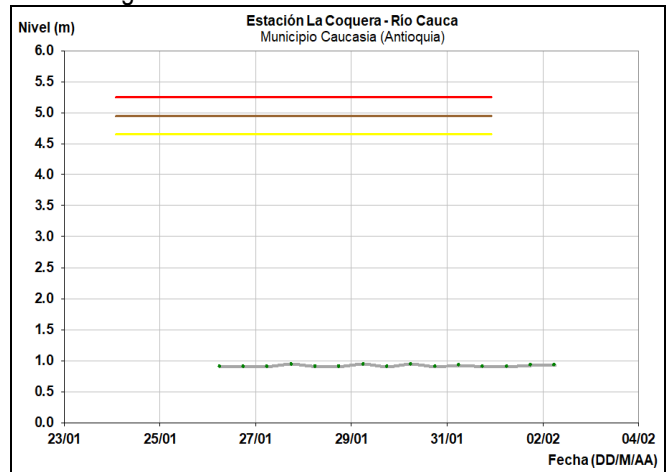
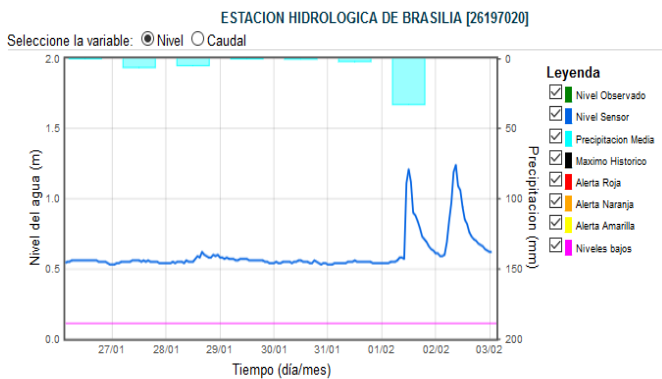
A la altura de la estación hidrológica La Virginia, localizada en el municipio de La Virginia – Risaralda, se espera durante las próximas horas se registre ligera tendencia al ascenso en el nivel del río Cauca, producto del tránsito de la onda de creciente observada en la parte alta, con valores por encima de los promedios históricos para la época.



Variaciones en el nivel de los ríos Arma (municipio de Aguadas, Caldas), Chinchiná (municipio de Palestina, Caldas), Tapias (municipios de la merced, Pácora, Salamina y Aranzázu), Otún (municipio Dos Quebradas), Mapa (municipio de Apia, Risaralda) y río Frío (municipio de Neira, Caldas).

ALERTA NARANJA: CRECIENTES SÚBITAS EN LA CUENCA DEL RÍO SAN JUAN EN EL DEPARTAMENTO DE ANTIOQUIA
Se eleva esta alerta dadas la crecientes súbitas que continúan registrándose en la cuenca del río San Juan, en el municipio de Salgar al sur occidente del departamento de Antioquia.

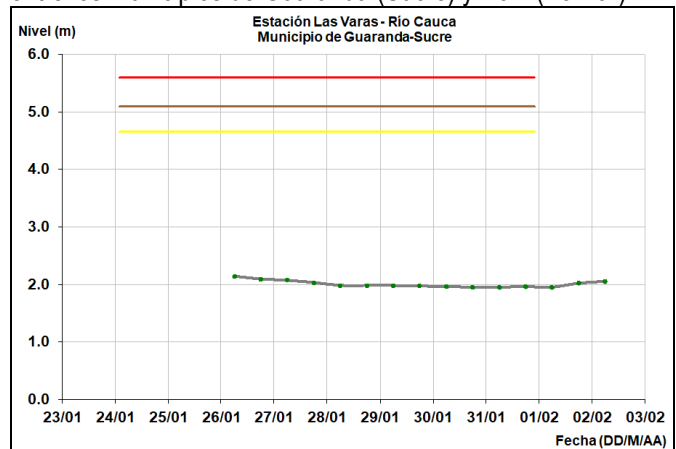
Se mantiene estable el nivel del río Cauca, a la altura de la estación hidrológica La Coquera, localizada en el municipio de Caucaasia – Antioquia, con valores por encima de los promedios bajos históricos de la época. Cabe señalar que a esta altura el río Cauca está influenciado por la operación de Hidroituango.



Se prevé durante las siguientes horas un ascenso en el nivel del río Cauca, a la altura de la estación hidrológica Bolombolo, localizada en el municipio de Venecia – Antioquia, producto del tránsito de la onda de creciente observada aguas arriba, con valores en el rango de los promedios altos a medios históricos para la época.

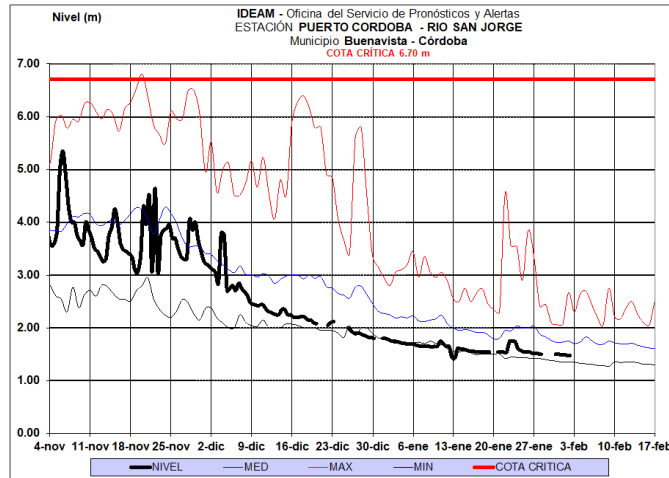
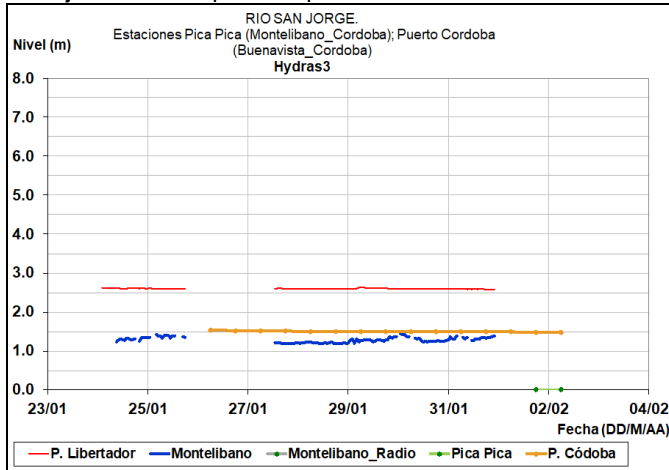
CUENCA BAJA

Estabilidad en el nivel del río Cauca durante la última semana, entre los municipios de Guaranda (Sucre) y Achí (Bolívar).



CUENCA RÍO SAN JORGE

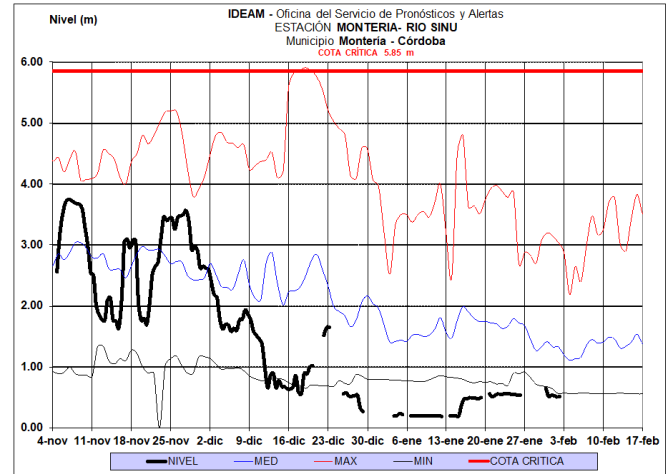
Durante la siguiente semana se espera predomine un comportamiento estable en el nivel en el río San Jorge a la altura del municipio de Montelibano, con valores en el rango de bajos históricos para la época.



ÁREA HIDROGRÁFICA CARIBE

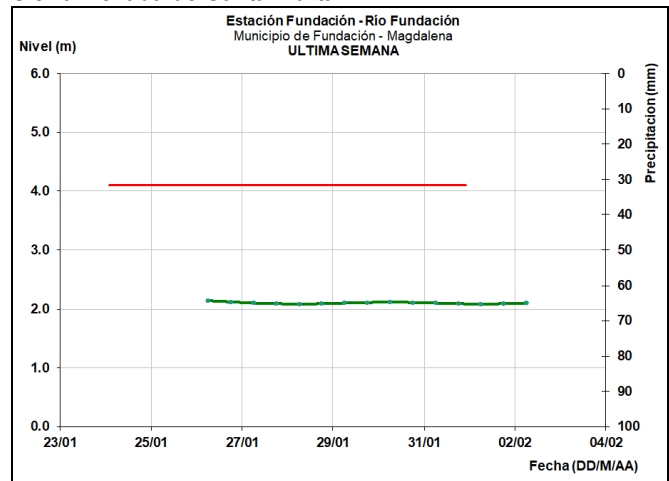
CUENCA DEL RÍO SINÚ

Ligeras fluctuaciones en los niveles del río Sinú, a la altura de los municipios de Montería, Cereté, San Pelayo, Cotorra, Lorica y San Bernardo del Viento, con valores por debajo de los mínimos históricos para la época.



SIERRA NEVADA DE SANTA MARTA

Condición estable en los ríos Fundación, Aracataca, Manzanares, Gaira, Minca, Toribio, Piedras, Guachaca, Buritaca y Tucurínca, entre otros ríos que descienden de la Sierra Nevada de Santa Marta.



CUENCA DEL RÍO RANCHERÍA

Leve descenso en el nivel del río Ranchería y sus aportantes en la cuenca alta, a la altura de los municipios de Fonseca, Barrancas y Riohacha.

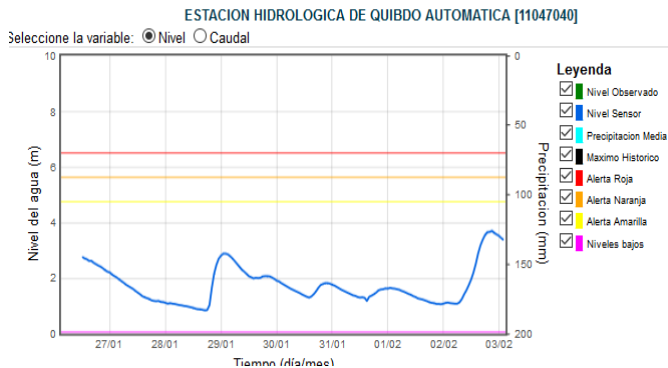
CUENCA DEL RÍO CESAR

Fluctuaciones con tendencia al descenso en el nivel del río Cesar y sus afluentes, especialmente los ríos Ariguaní y Guatapurí, con valores por debajo de los promedios históricos para la época.

CUENCA DEL RÍO ATRATO

ALERTA AMARILLA: PROBABILIDAD DE CRECIENTES SÚBITAS EN LA CUENCA ALTA Y MEDIA DEL RÍO ATRATO.

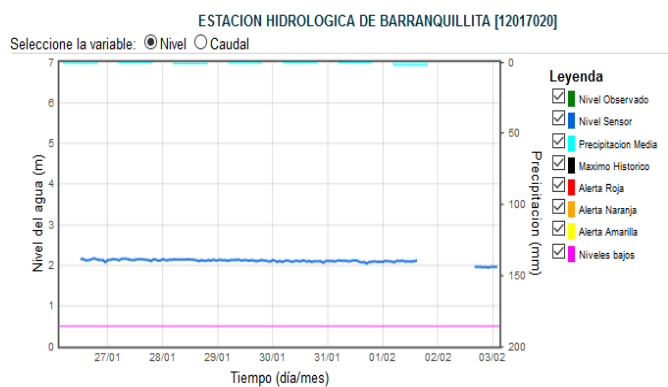
Se mantiene esta alerta dado que se prevé crecientes súbitas en el río Atrato y sus afluentes los ríos Quito, Andágueda, Cabí, Bebaramá, Bojayá, entre otros ríos directos al Atrato ubicados en la cuenca alta y media.



□

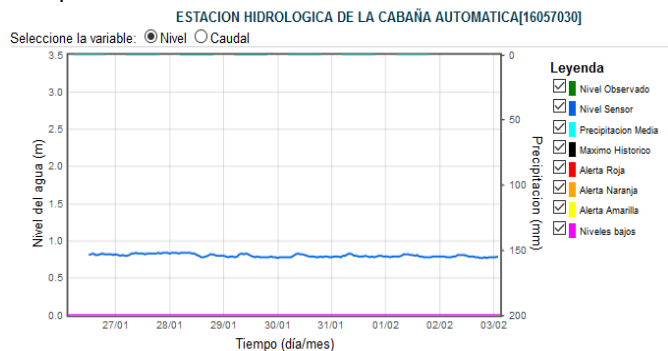
RÍOS AFLUENTES AL GOLFO DE URABÁ

Condición estable en los niveles de los ríos León, Mulato, San Juan y sus afluentes.



CUENCA DEL CATATUMBO

Estabilidad en el nivel de los ríos Algodonal, Tarra, Catatumbo, Nuevo Presidente, Sardinata, Zulia, Salazar, Tibú y Pamplonita.

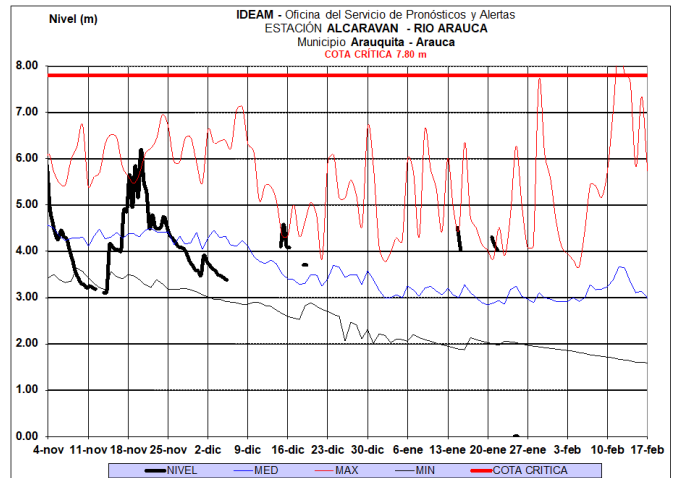


□

ÁREA HIDROGRÁFICA ORINOCO

CUENCA DEL RÍO ARAUCA

Variaciones con tendencia al descenso en el nivel del río Arauca y sus afluentes, con valores alrededor de los promedios históricos para la época.

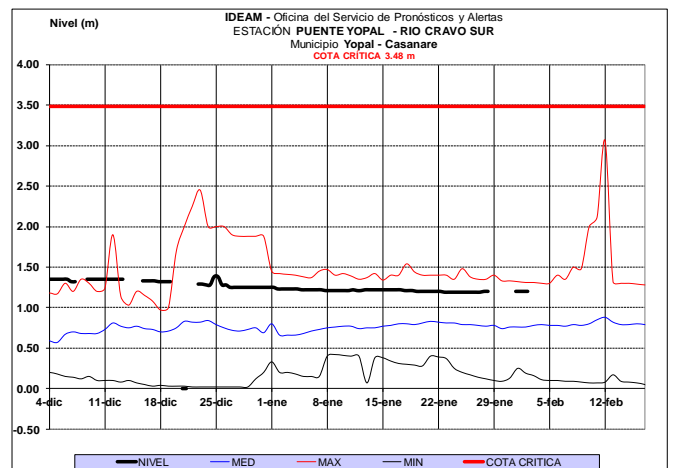


CUENCA DEL RÍO CASANARE

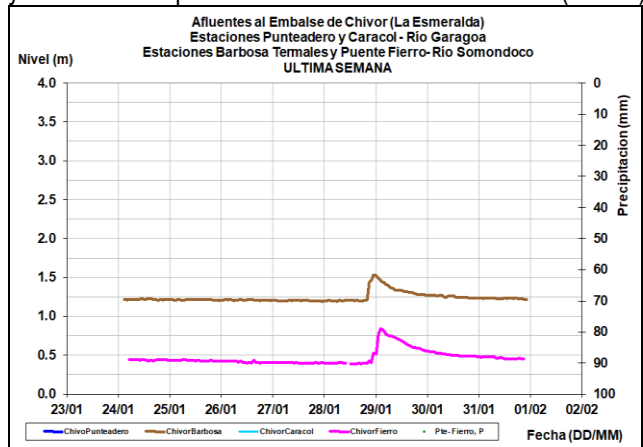
Se mantiene la tendencia al descenso en el nivel de los ríos Casanare, Ariporo, Pauto y sus afluentes.

CUENCA DEL RÍO META

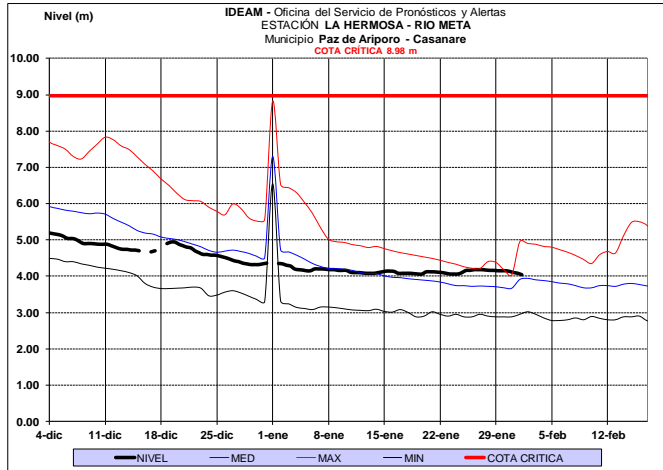
Tendencia estable en los niveles de los ríos Cravo Sur y Cusiana.



Ligera tendencia de descenso los niveles de los ríos Garagoa y Somondoco aportantes al embalse La Esmeralda (Chivor).

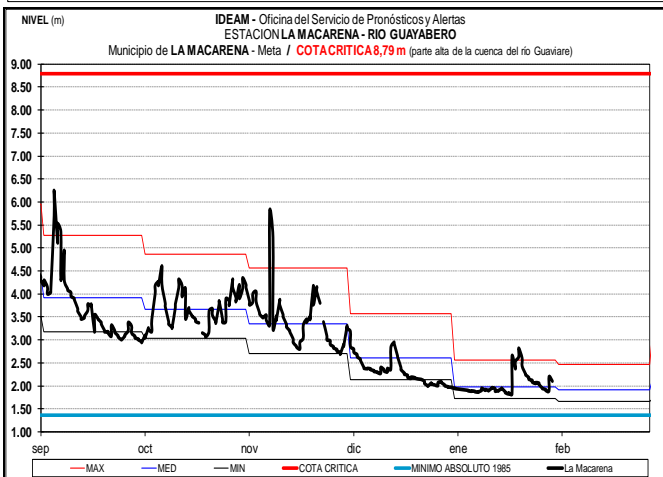
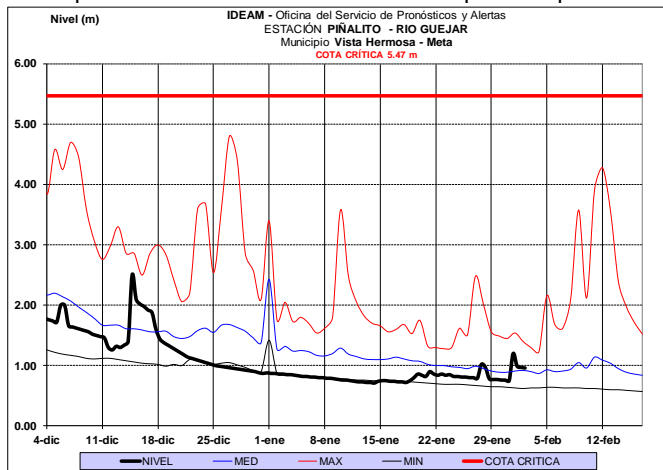


No se esperan cambios significativos del nivel del río Meta en el tramo comprendido entre el municipio de Puerto López (Meta) y Paz de Ariporo (Casanare).

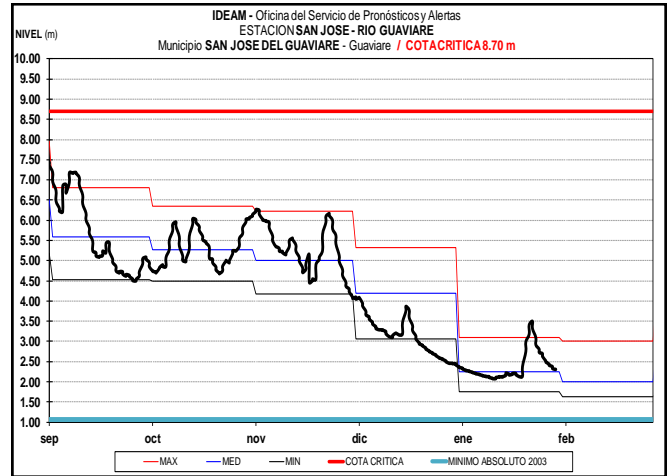


CUENCA DEL RÍO GUAVIARE

Ligeras variaciones con actual condición de descenso en el nivel del río Ariari, Guejar y Guayabero, con valores en el rango de los promedios altos a medios históricos para la época.

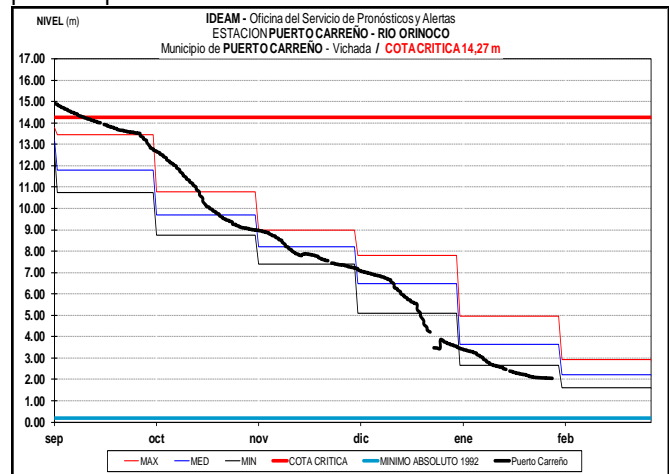


Condición de descenso en los niveles del río Guaviare, a la altura del municipio de San José del Guaviare, con valores en el rango de los promedios histórico de la época.



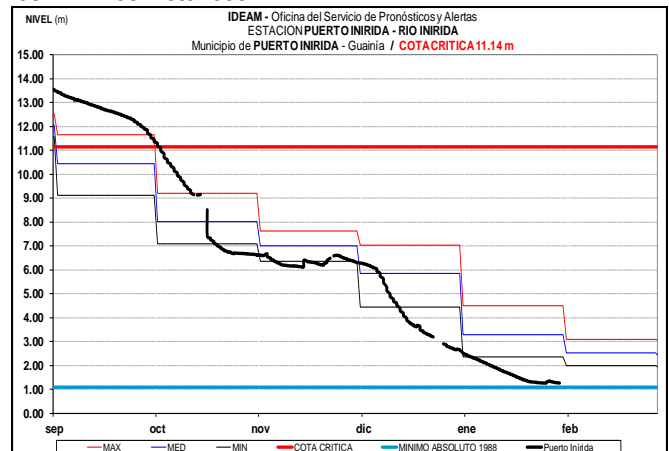
CUENCA DEL RÍO ORINOCO

Continúa la leve tendencia al descenso lento en los niveles del río Orinoco, a la altura del municipio de Puerto Carreño (Vichada), con valores por debajo de los promedios históricos para la época.



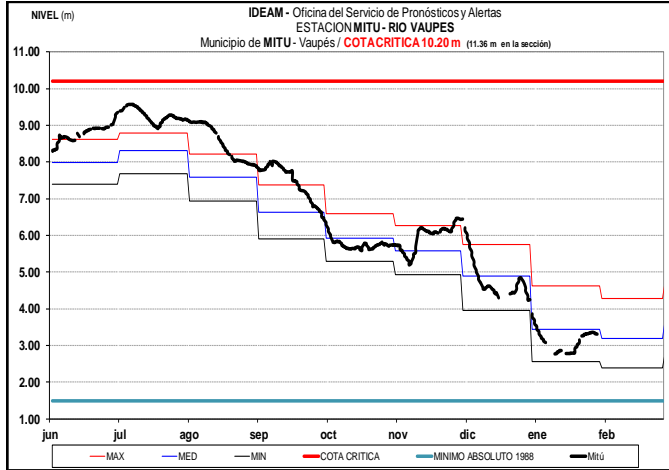
CUENCA DEL RÍO INÍRIDA (CUENCA BAJA)

Se prevé continúe la estabilidad en los niveles del río Inírida a la altura de la estación Puerto Inírida, con valores cercanos a los mínimos históricos.



CUENCA DEL RÍO VAUPÉS

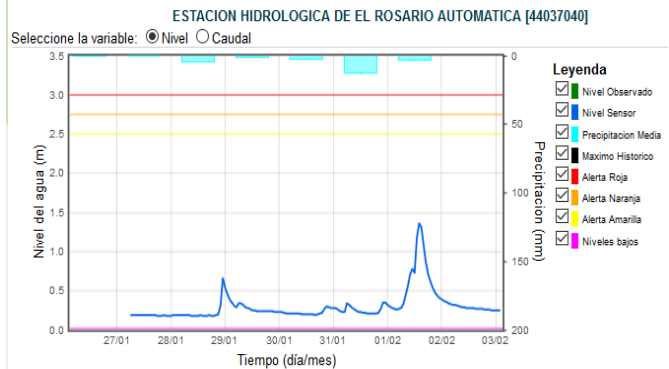
Ligero descenso en el nivel del río Vaupés con valores que corresponden al rango de los promedios históricos para esta época del año.



RÍO CAQUETÁ

ALERTA AMARILLA: PROBABILIDAD DE CRECIENTES SÚBITAS EN LA CUENCA ALTA DEL RÍO CAQUETÁ (DEPARTAMENTO DE CAQUETÁ).

Debido a que se pronostica ingreso de humedad hacia el piedemonte Caqueteño y el Macizo Colombiano, se prevé crecientes súbitas en las cuencas de los ríos Orteguzza, Caraño, Hacha, Pescado y la quebrada La Perdiz, por lo cual se recomienda especial atención en los municipios de Florencia, Montañita, El Paujil, Milán, Doncello y Puerto Rico (Caquetá).

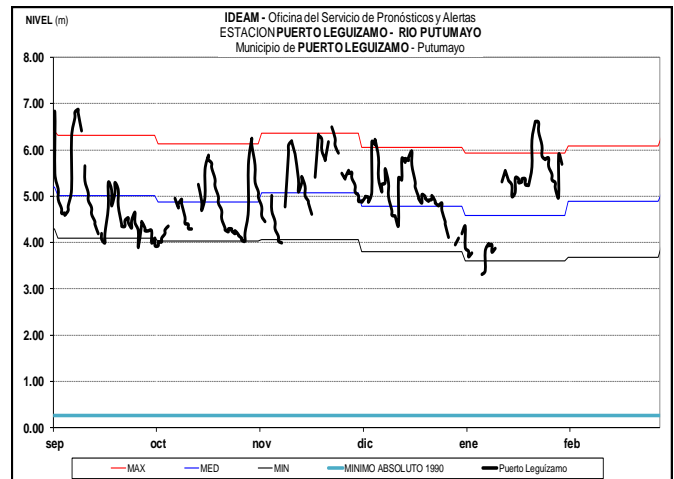
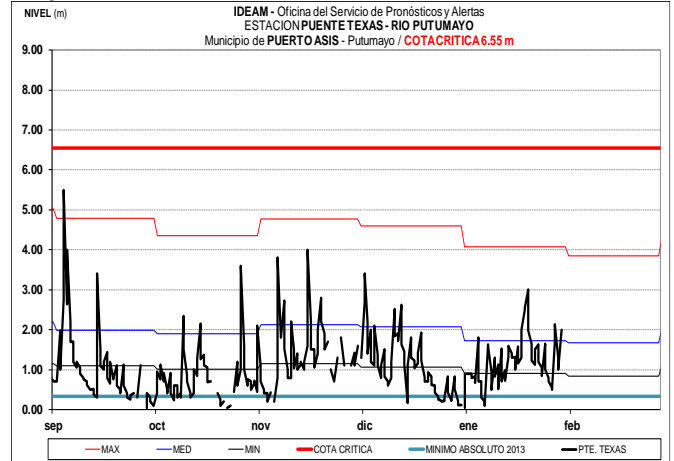


ALERTA AMARILLA: PROBABILIDAD DE CRECIENTES SÚBITAS EN LA CUENCA ALTA DEL RÍO CAQUETÁ (DEPARTAMENTO DE PUTUMAYO).

Dado a la alta saturación de suelos y la probabilidad de lluvias en la cuenca, no se descarta continúen las fluctuaciones moderadas en los niveles de los ríos Mulatos, Sangoyaco y Mocoa (afluente al río Caquetá en su parte alta).

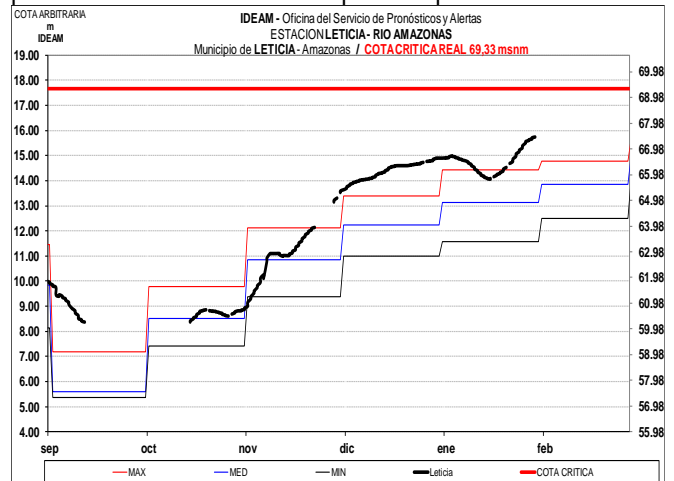
CUENCA RÍO PUTUMAYO

Moderadas variaciones en el nivel del río Putumayo, a la altura de la estación Pte. Texas y Pto. Leguizamo, con valores en el rango de altos a medios históricos para la época.



RÍO AMAZONAS

El nivel del río Amazonas a la altura de Leticia registra tendencia al ascenso, con valores en el rango de los promedios máximos históricos para la época.



ÁREA HIDROGRÁFICA PACÍFICO

CUENCA DEL RÍO SAN JUAN

Condiciones estables para el río San Juan y sus principales afluentes como el río Sipí, se espera dicha condición se mantenga en las próximas 24 horas.

CUENCAS DE LOS RÍOS DIRECTOS AL PACIFICO

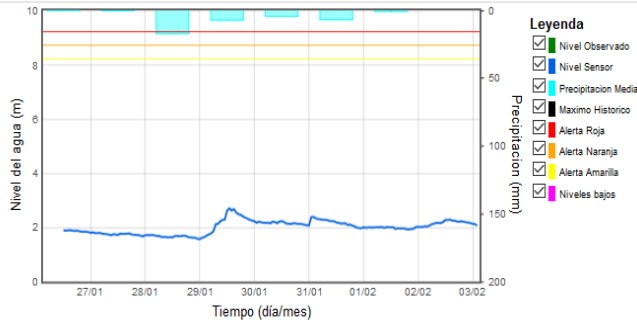
Los niveles se mantienen estables para los ríos Dagua, Anchicayá, Cajambre, Escalereite, Raposo, Mayorquín, Naya y Yurumanguí en el departamento de Valle del Cauca y los ríos Guapi, Timbiquí, Saija y Micay en el departamento de Cauca.

CUENCA DEL RÍO PATÍA

Estabilidad en los niveles de los ríos Mayo, Juanambú, Gaitara, Telembí, entre otros aportantes al río Patía.

ESTACION HIDROLOGICA DE PTE PUSMEO AUTOM [52077010]

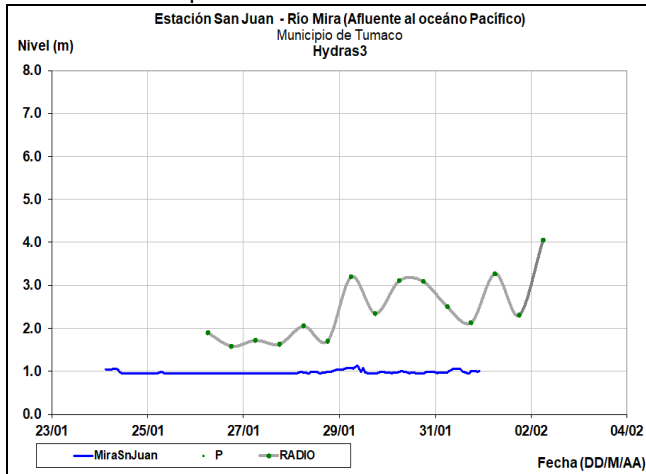
Seleccione la variable: Nivel Caudal



CUENCA DEL RÍO MIRA

ALERTA AMARILLA: PROBABILIDAD DE CRECIENTES SÚBITAS EN LA CUENCA DEL RÍO MIRA.

Se prevé incrementos súbitos en los niveles del río Mira y sus afluentes en el departamento de Nariño.



CUENCA DEL RÍO TAPAJE Y ISCUANDÉ

ALERTA NARANJA: SE PREVÉ INCREMENTOS SÚBITOS EN LOS RÍOS TAPAJE Y ISCUANDÉ DEPARTAMENTO DE NARIÑO.

Se mantiene esta alerta naranja para la cuenca del río Tapaje y Iscuandé, dado que se prevé incrementos súbitos en los niveles de estas corrientes principales y sus afluentes (departamento de Nariño).

ALERTA ROJA. PARA TOMAR ACCIÓN Advierte a los sistemas de prevención y atención de desastres sobre la amenaza que puede ocasionar un fenómeno con efectos adversos sobre la población, el cual requiere la atención inmediata por parte de la población y de los cuerpos de atención y socorro. Se emite una alerta sólo cuando la identificación de un evento extraordinario indique la probabilidad de amenaza inminente y cuando la gravedad del fenómeno implique la movilización de personas y equipos, interrumpiendo el normal desarrollo de sus actividades cotidianas.

ALERTA NARANJA PARA PREPARARSE Indica la presencia de un fenómeno. No implica amenaza inmediata y como tanto es catalogado como un mensaje para informarse y prepararse. El aviso implica vigilancia continua ya que las condiciones son propicias para el desarrollo de un fenómeno, sin que se requiera permanecer alerta.

ALERTA AMARILLA. PARA INFORMARSE Es un mensaje oficial por el cual se difunde información. Por lo regular se refiere a eventos observados, registrados o registrados y puede contener algunos elementos de pronóstico a manera de orientación. Por sus características pretéritas y futuras difiere del aviso y de la alerta, y por lo general no está encaminado a alertar sino a informar.

CONDICIONES NORMALES La información que se suministra se encuentra dentro de los rangos normales.

Director General
YOLANDA GONZÁLEZ HERNÁNDEZ

Jefe Oficina del Servicio de Pronósticos y Alertas
MERY ESPERANZA FERNÁNDEZ PORRAS

Hidrólogo de turno:
LAURA DANIELA MACÍAS RODRÍGUEZ

Correo electrónico: alertasideam@gmail.com
Calle 25 D No. 96 B-70. Bogotá D. C.
Teléfono: 3527160 - Ext. 1330 -1334 -1335 -1336