



INFORME HIDROLÓGICO DIARIO N° 100

Bogotá D. C., Miércoles 10 de abril de 2019
Hora de actualización 10:00 p.m.

Observación: el presente informe puede ser corregido y/o actualizado en el futuro. No representa una certificación oficial del IDEAM

ALERTA ROJA. PARA TOMAR ACCIÓN

ALERTA NARANJA. PARA PREPARARSE

ALERTA AMARILLA. PARA INFORMARSE

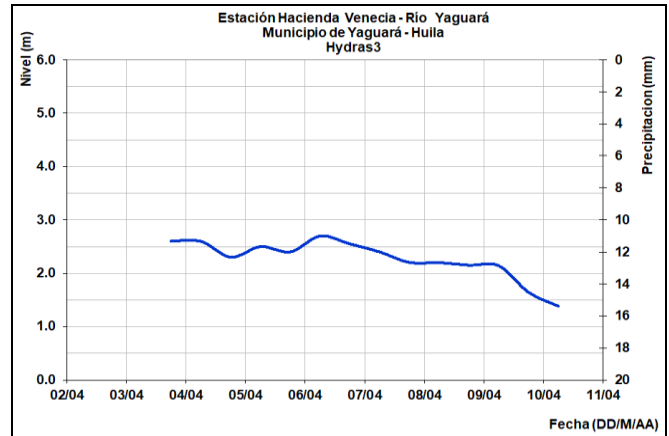
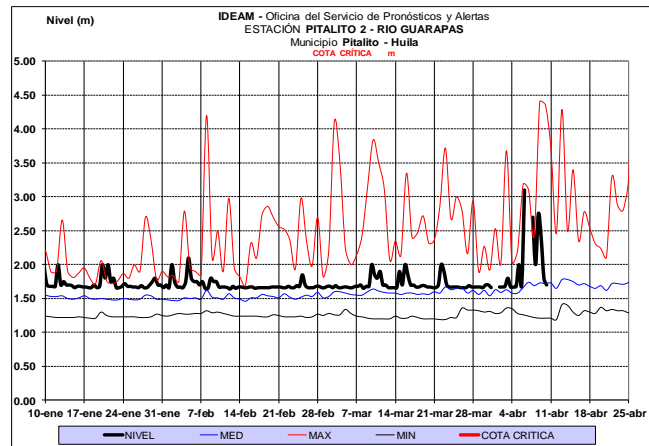
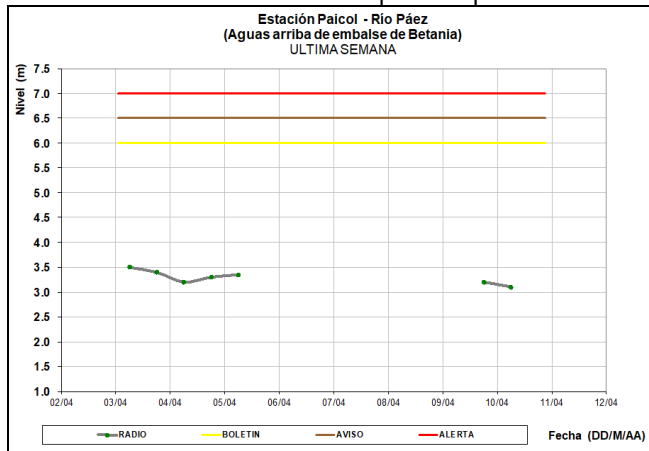
De acuerdo con la información registrada en las estaciones automáticas en tiempo real y los reportes telefónicos para los ríos en los cuales se cuenta con infraestructura de observación, se describe el estado de los niveles de los ríos en las principales cuencas del territorio nacional. Es importante resaltar que los datos de los niveles de los ríos, registrados diariamente por el IDEAM, corresponden al nivel del agua del río registrado en los limnímetros (miras ubicadas en una de las márgenes del río).

ÁREA HIDROGRÁFICA MAGDALENA - CAUCA

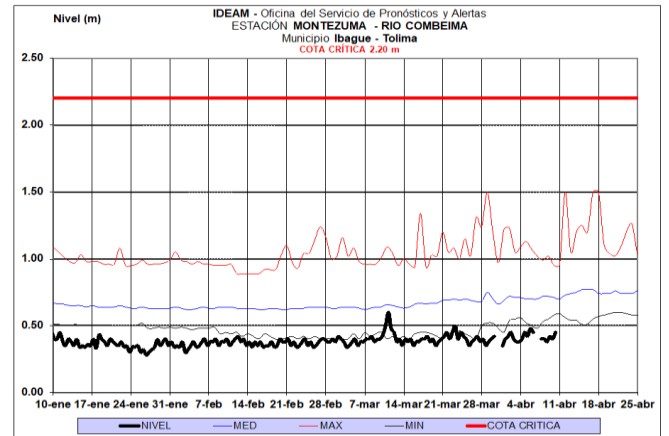
CUENCA DEL RÍO MAGDALENA

CUENCA ALTA.

Los ríos Paéz, Guarapas, Yaguará, Baché y sus afluentes, entre otros directos al alto Magdalena en el departamento de Huila, registran fluctuaciones en sus niveles, se resalta que a lo largo del día la tendencia fue al descenso y valores alrededor de los medios históricos para la época.



Los niveles de las cuencas de los ríos Saldaña, Amoyá, Atá, Aipe y Chenche, entre otros directos al río Magdalena en el departamento del Tolima, muestran mínimas fluctuaciones. Condición similar presenta el nivel del río Combeima, con valores por debajo de los promedios históricos para la época.

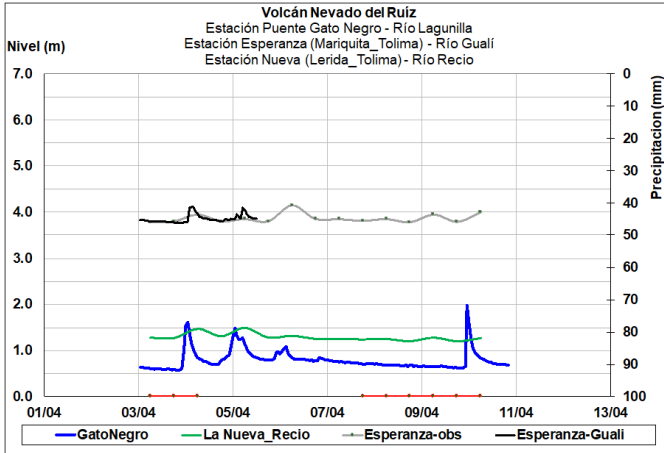


En los ríos Coello, Totaré, Opia, Gualí, Sabandija, Recio, Lagunilla y afluentes, en el norte del departamento de Tolima, se registran niveles con condiciones estables y leves oscilaciones.

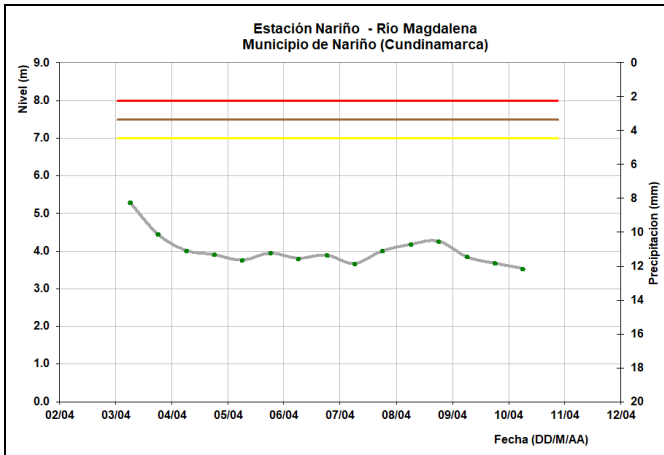
ALERTA AMARILLA: PROBABILIDAD DE CRECIENTE SÚBITA EN LAS CUENCAS DE LOS RÍOS LAGUNILLA Y GUALÍ.

Se mantiene esta alerta dada la probabilidad de crecientes súbitas en los ríos Lagunilla y Gualí, ubicados en norte del

departamento del Tolima a la altura de los municipios de Líbano y Honda.

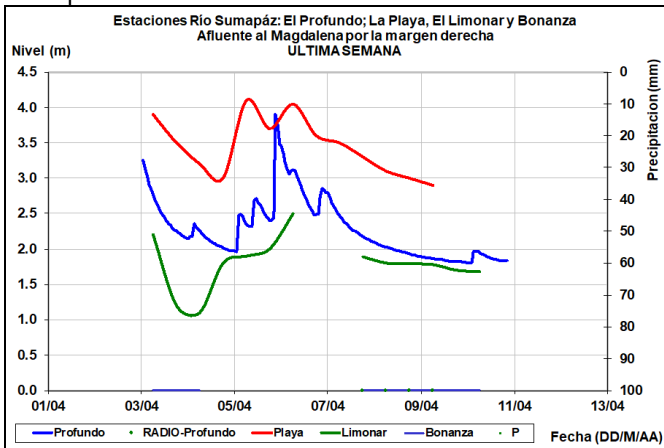


Ligeras fluctuaciones con tendencia al descenso en el nivel del río Magdalena, a la altura del municipio de Nariño (Cundinamarca), con valores en el rango de medios históricos para la época.



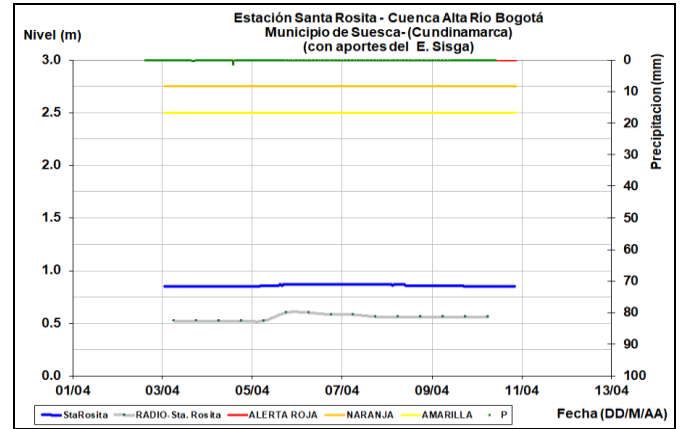
CUENCA RÍO SUMAPÁZ

Continúa la tendencia al descenso en los niveles del río Sumapáz.



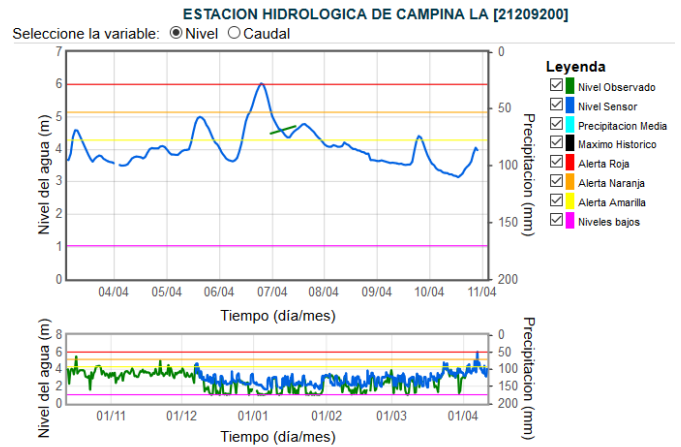
CUENCA RÍO BOGOTÁ

Estabilidad en los niveles del río Bogotá a lo largo de la cuenca.

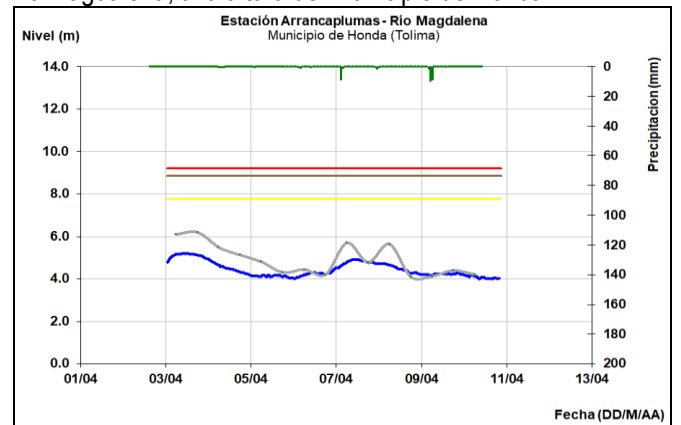


ALERTA AMARILLA: NIVELES ALTOS EN LA CUENCA BAJA DEL RÍO BOGOTÁ.

Se mantiene esta alerta dados los niveles altos en la parte baja del río Bogotá. Se destaca el incremento súbito registrado en el nivel del río Apulo, a la altura del municipio de la Mesa. También, niveles altos a la altura del municipio de Girardot.



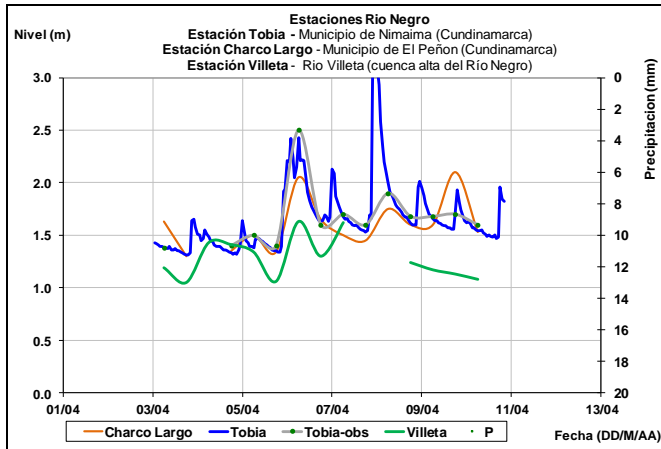
Sigue registrándose la tendencia al descenso en el nivel del río Magdalena, a la altura del municipio de Honda.



CUENCA MEDIA

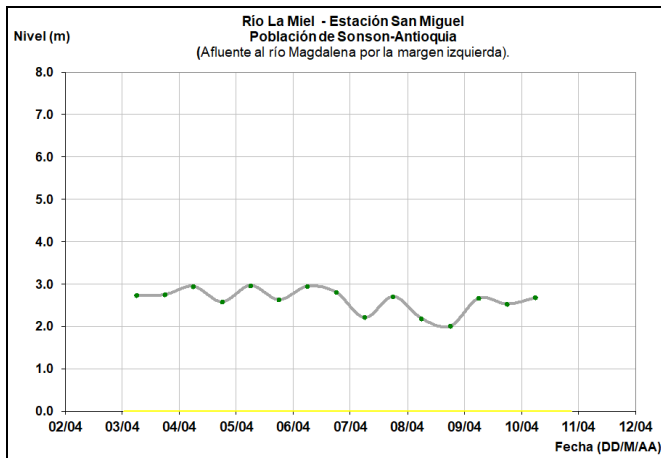
ALERTA NARANJA: CRECIENTES SÚBITAS EN LA CUENCA DEL RÍO NEGRO Y SECO

Se eleva esta alerta por incremento en la probabilidad de crecientes súbitas en las cuencas de los ríos Negro, Seco y sus afluentes, a la altura del municipio de Nimaima, El Peñón, Villeta y Puerto Salgar en el departamento de Cundinamarca, dado a la alta saturación de suelos producto de las lluvias de las últimas horas.

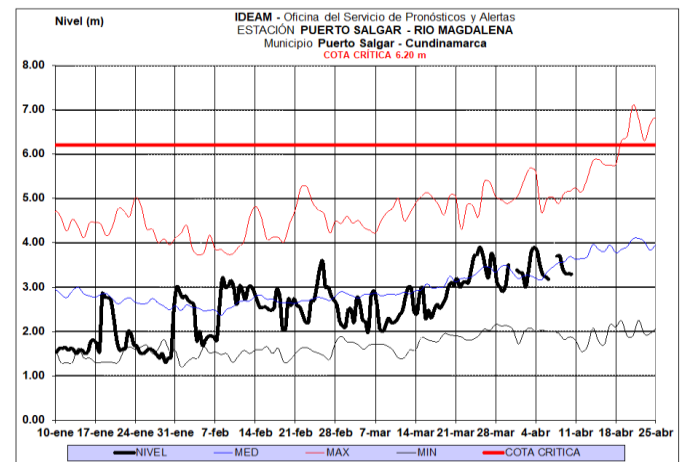
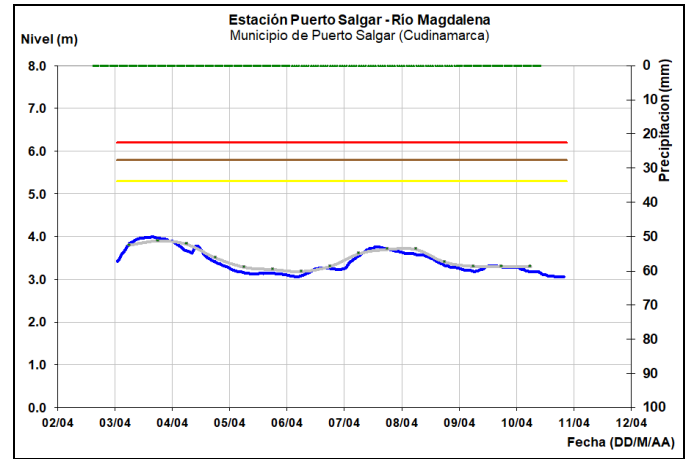


ALERTA NARANJA: PROBABILIDAD DE CRECIENTES SÚBITAS EN LAS CUENCAS DE LOS RÍOS LA MIEL Y GUARINÓ.

Se mantiene el nivel de esta alerta dada la probabilidad de crecientes súbitas en los ríos La Miel, Guarinó y sus afluentes, entre otros directos al río Magdalena.

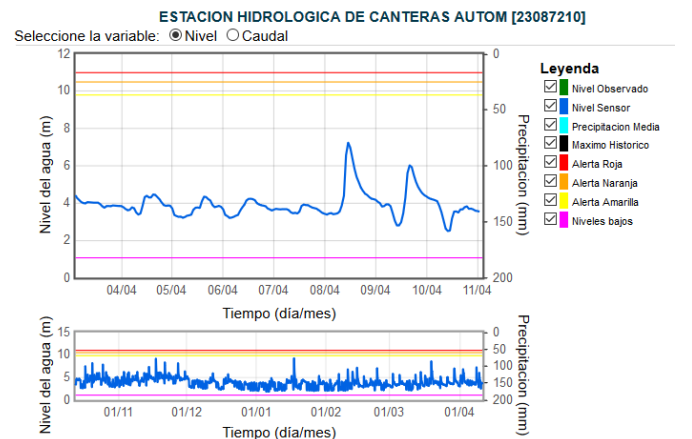


Tendencia al descenso de niveles en los últimos días sobre el río Magdalena, a la altura de Puerto Salgar (Cundinamarca), con valores en el intervalo de los promedios históricos para la época.



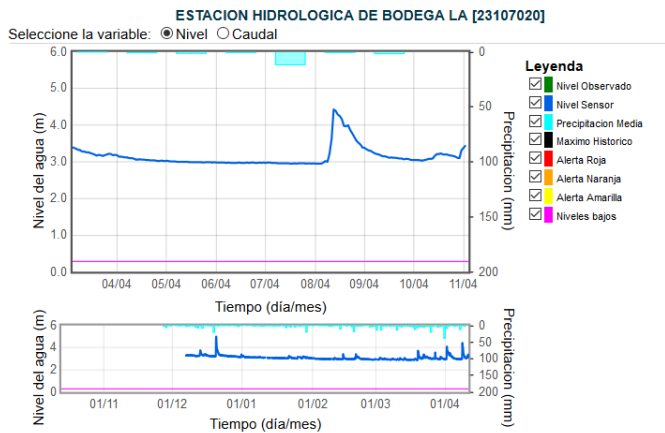
ALERTA NARANJA: CRECIENTES SÚBITAS EN LA CUENCA DEL RÍO NARE.

Se mantiene esta alerta dadas las crecientes súbitas registradas en el río Nare y sus afluentes, especialmente en el río Samaná a la altura del municipio de San Luis (Antioquia)



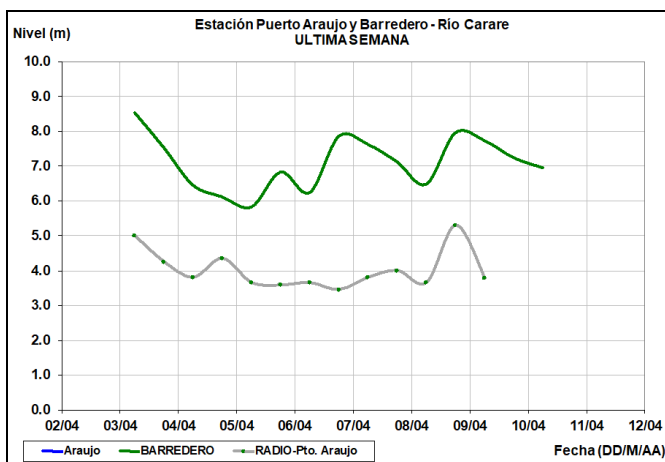
ALERTA AMARILLA: CRECIENTES SÚBITAS EN LAS CUENCAS DE LOS RÍOS CIMITARRA Y SAN BARTOLO.

No se descartan posibles crecientes súbitas en los ríos Cimitarra, San Bartolo y sus afluentes.



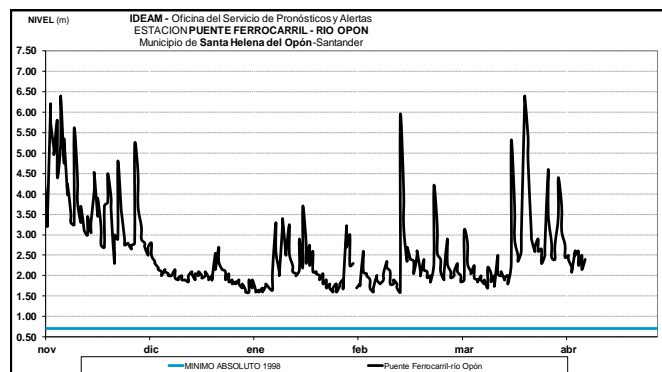
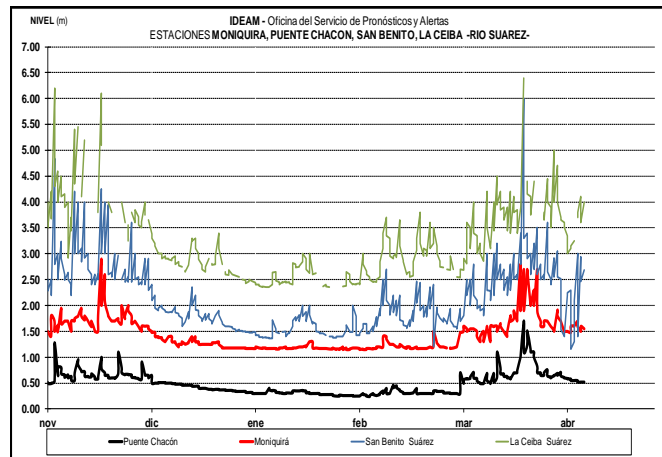
ALERTA AMARILLA: PROBABILIDAD DE CRECIENTE SÚBITA EN LA CUENCA DEL RÍO MINERO-CARARE.

Se mantiene esta alerta, sin descartar la probabilidad de crecientes súbitas en el río Minero-Carare y sus afluentes, a la altura de San Pablo de Borbur y Otanche (Boyacá), Cimitarra y Puerto Parra (Santander).



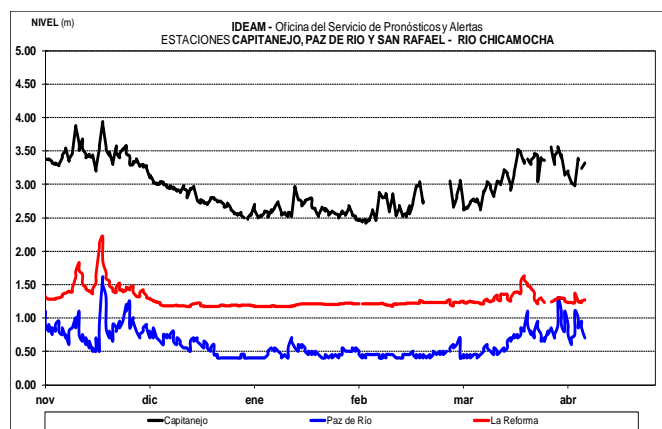
ALERTA AMARILLA: PROBABILIDAD DE CRECIENTES SÚBITAS EN LAS CUENCAS DE LOS RÍOS OPÓN, SUAREZ Y FONCE.

Se mantiene esta alerta dada la probabilidad de crecientes súbitas en los ríos Opón, Suárez, Fonce y sus afluentes, especialmente en la parte baja de estos cauces principales. Si bien las condiciones actuales son de descenso no se descarta nuevos incrementos por la saturación de cuencas.

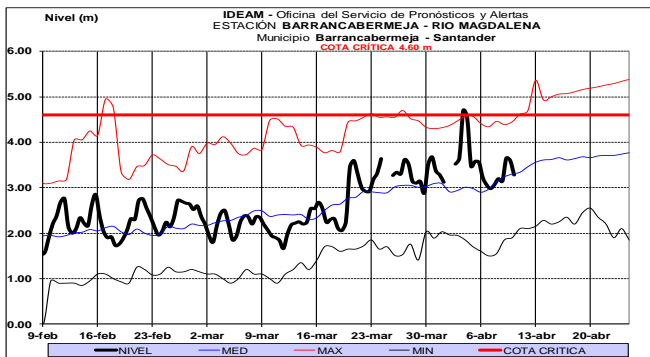


ALERTA AMARILLA: PROBABILIDAD DE CRECIENTES SÚBITAS EN LAS CUENCAS DE LOS RÍOS SOGAMOSO, LEBRIJA, CHICAMOCHA ENTRE OTROS DIRECTOS AL MAGDALENA.

Se mantiene esta alerta ante la probabilidad de incrementos súbitos en el nivel de las cuencas de los ríos Sogamoso, Lebrija y otros directos al Magdalena. Especial atención en la cuenca del río Lebrija, en los ríos Frio, La Iglesia, Tona, Navas, Chapinero y río de Oro cerca de Bucaramanga (Santander) y en el cauce principal del río Lebrija el cual presenta niveles altos a la altura del municipio de Sabana de Torres (Santander) y en el río Nevado, afluente del río Chicamocha, a la altura del municipio Boavita (Boyacá).



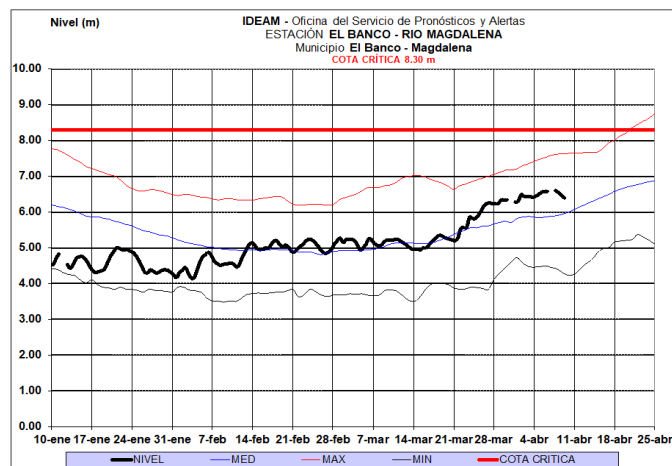
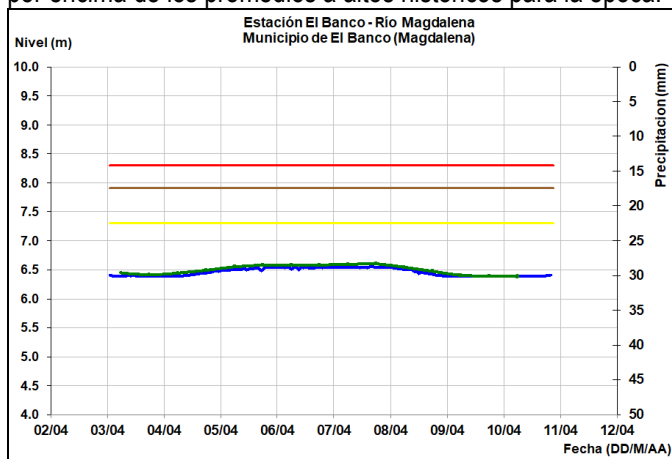
Continúa registrándose una tendencia al descenso en el nivel del río Magdalena con valores en el rango de los medios a altos históricos para la época, en el sector comprendido entre Barrancabermeja y Puerto Wilches (departamento de Santander).



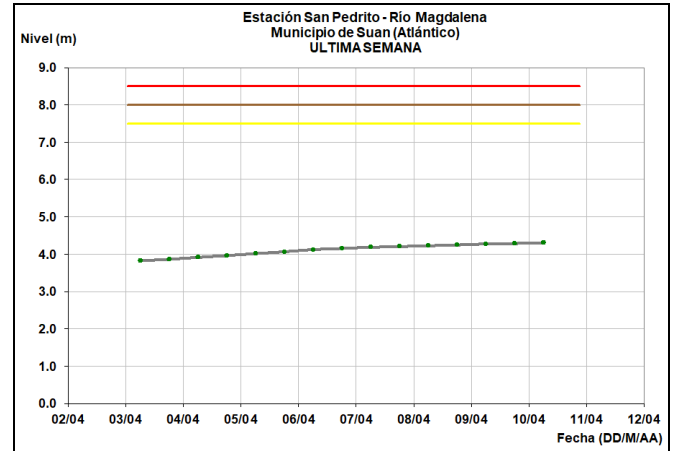
Se espera que continúen las fluctuaciones en el nivel del río Magdalena en el tramo entre San Pablo (Bolívar) y Gamarra (Cesar), con valores en el rango de los promedios históricos para la época.

CUENCA BAJA

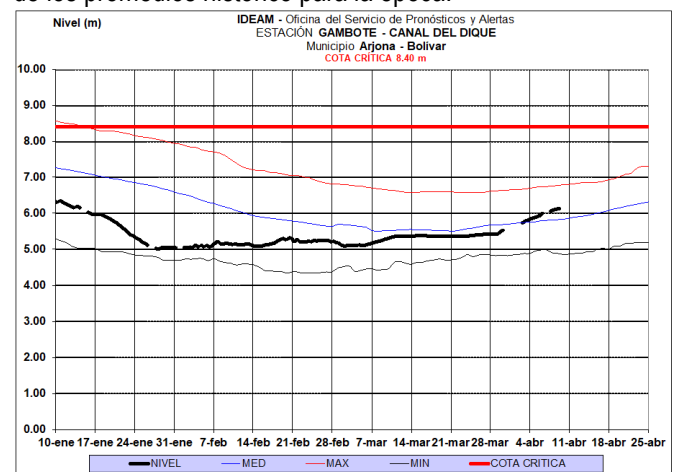
A la altura del municipio El Banco el río Magdalena reporta tendencia estable con paulatino descenso en el nivel y valores por encima de los promedios a altos históricos para la época.



Ascenso lento en el nivel del río Magdalena en el sector comprendido ente Plato (Magdalena) y Suán (Atlántico).



Igual condición en los niveles en el Canal del Dique a la altura del municipio de Gambote (Bolívar), con valores en el rango de los promedios históricos para la época.



RÍO CAUCA

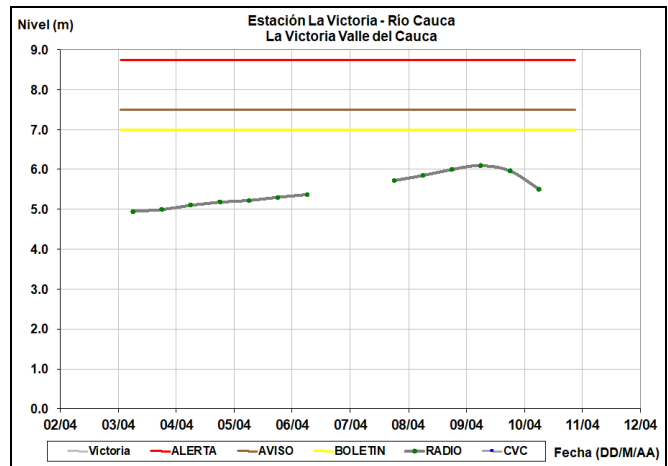
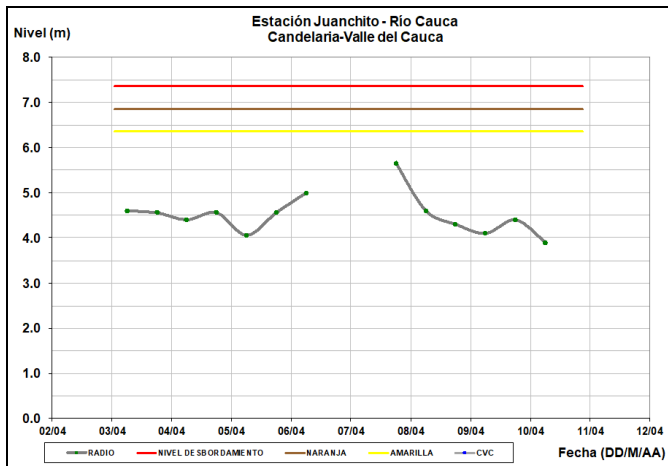
CUENCA ALTA Y MEDIA

ALERTA AMARILLA: PROBABILIDAD DE CRECIENTES SÚBITAS EN AFLUENTES DE LA CUENCA ALTA Y MEDIA DEL RÍO CAUCA.

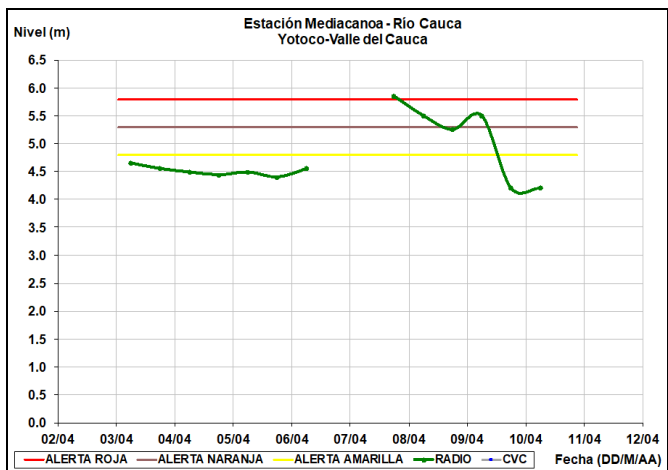
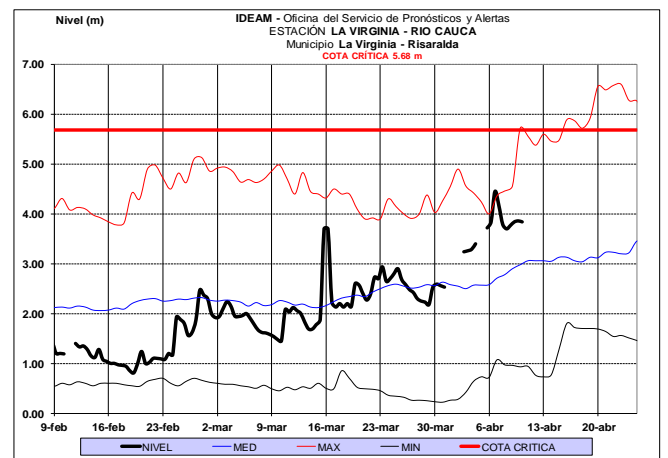
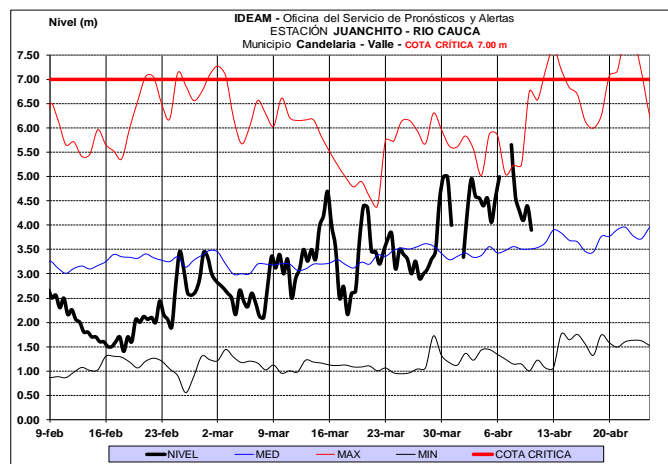
Se mantiene esta alerta por probabilidad de incrementos súbitos en los niveles de los ríos Lili, Meléndez, Cañaveralejo, Claro, Jamundí, Guachal, Amaime, Cerrito, Guabas, Tuluá, Bugalagrande, Guadalajara, Palo, Paila y Frío, entre otros directos al río Cauca.

ALERTA NARANJA: NIVELES ALTOS EN ALGUNOS SECTORES DEL RÍO CAUCA

Continúa esta alerta dados los niveles altos registrados en el río Cauca en el tramo comprendido entre Cali y el municipio Yotoco (Valle del Cauca) y a la altura del municipio de Venecia (Antioquia).



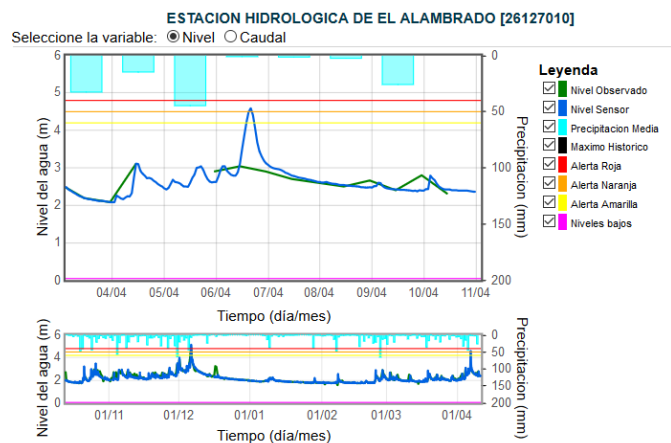
Variación en el nivel del río Cauca a la altura de la estación hidrológica La Virginia, localizada en el municipio de La Virginia (Risaralda), con valores en el rango de los promedios máximos históricos para la época.



ALERTA AMARILLA: PROBABILIDAD DE CRECIENTES SÚBITAS EN LOS RÍOS DEL EJE CAFETERO.

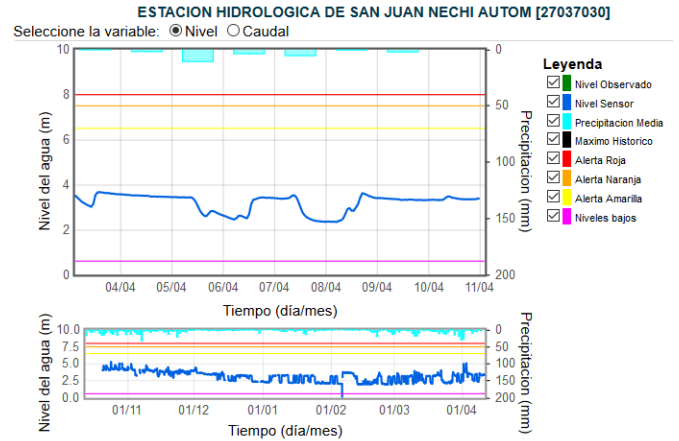
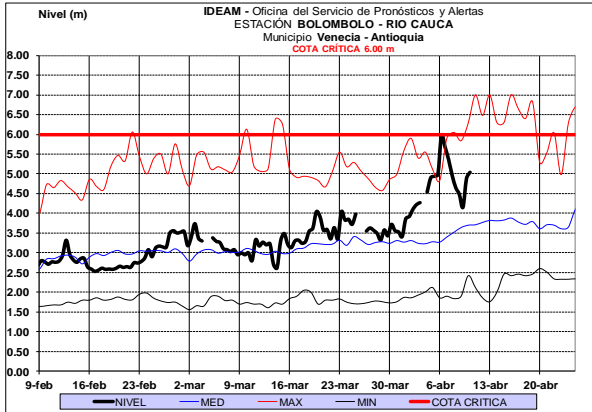
Se mantiene esta alerta dada la probabilidad de crecientes súbitas en los ríos La Vieja, Otún, Risaralda, Tapias, Frio, Chinchiná, Claro, Arma y sus afluentes, directos al río Cauca en sectores del Eje Cafetero. Especial atención en el municipio de Neira (Caldas).

Se registra tendencia general de descenso en el nivel del río Cauca, a la altura de la estación La Victoria, localizadas en el departamento del Valle del Cauca.



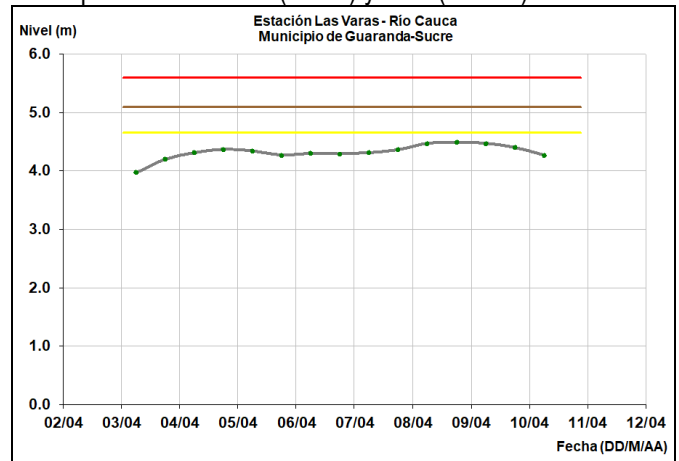
ALERTA AMARILLA: PROBABILIDAD DE CRECIENTE SÚBITA EN LA CUENCA DE LOS RÍOS SAN JUAN Y TONUSCO (SUR OCCIDENTE DE ANTIOQUIA).

Se mantiene esta alerta dada la probabilidad de incrementos súbitos en el nivel de los ríos Tonusco, San Juan y la quebrada La Liboriana, afluentes del río Cauca.

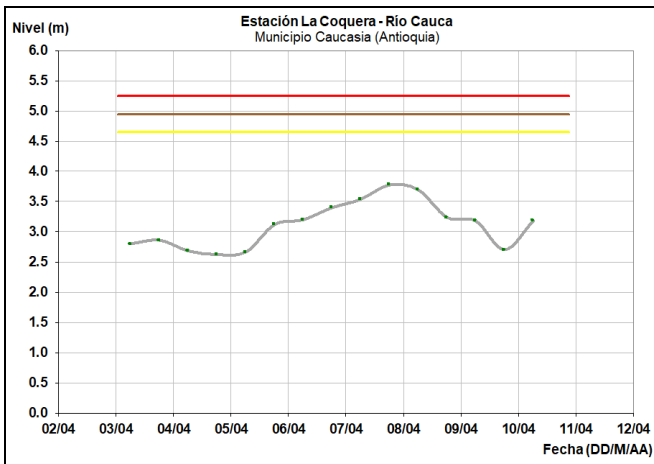


CUENCA BAJA

Descenso paulatino en el nivel del río Cauca entre los municipios de Guaranda (Sucre) y Achí (Bolívar).

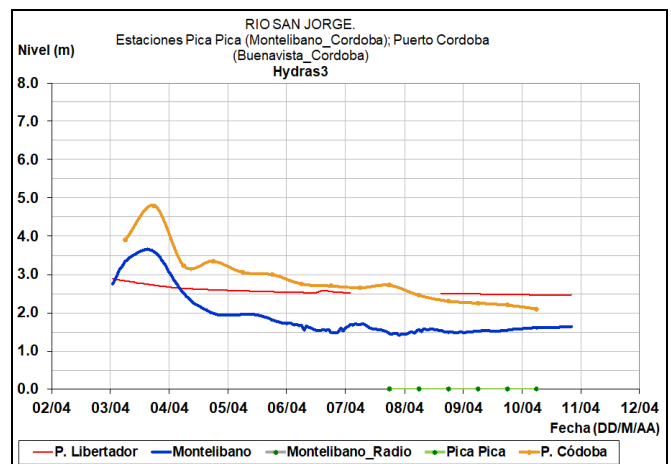


Ascenso en el nivel del río Cauca, a la altura de la estación La Coquera, localizada en el municipio de Caucasia (Antioquia).



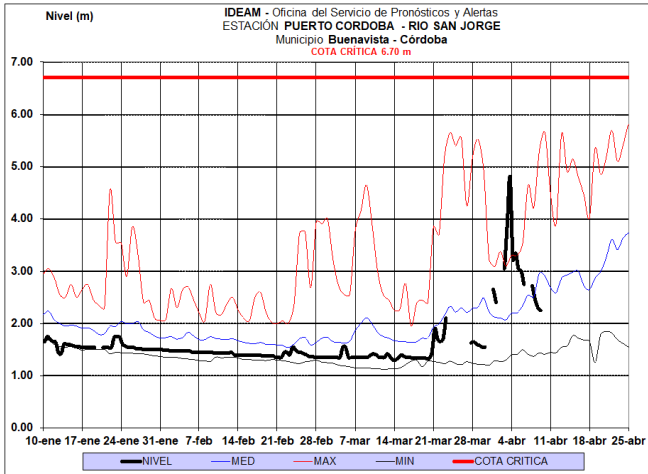
CUENCA RÍO SAN JORGE

Estabilidad en el nivel del río San Jorge y sus afluentes, a la altura de los municipios de Montelíbano y Buenavista.



ALERTA AMARILLA: PROBABILIDAD DE CRECIENTES SÚBITAS EN LA CUENCA DEL RÍO NECHÍ.

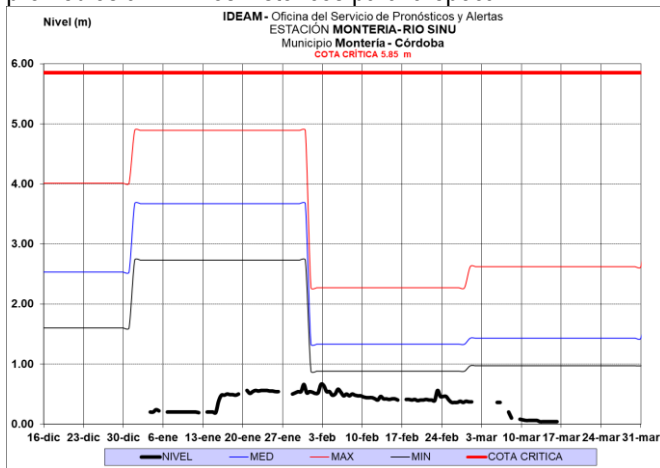
Se mantiene esta alerta ante la probabilidad de incrementos súbitos en el nivel del río en Nechí y sus afluentes, aportante de la cuenca baja del río Cauca. Se presentan incrementos importantes de la quebrada La Oca en inmediaciones de Zaragoza (Antioquia).



ÁREA HIDROGRÁFICA CARIBE

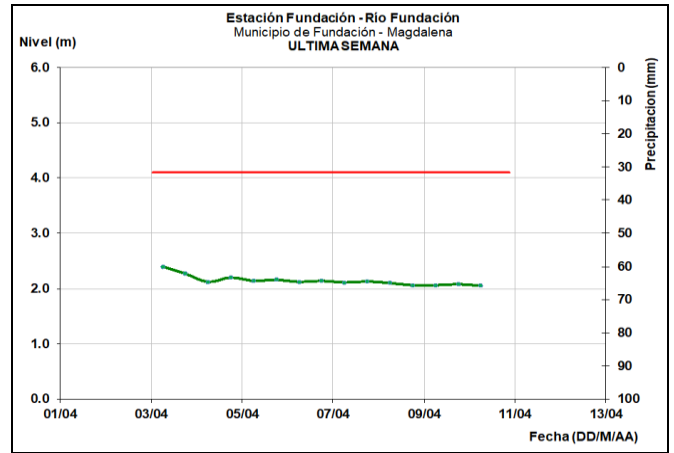
CUENCA DEL RÍO SINÚ

Los niveles del río Sinú a la altura de los municipios de Montería, Cereté, San Pelayo, Cotorra, Lorica y San Bernardo del Viento, registran fluctuaciones y valores en el rango de los promedios a mínimos históricos para la época.



SIERRA NEVADA DE SANTA MARTA

Comportamiento estable en los niveles de los ríos Fundación, Aracataca, Manzanares, Gaira, Minca, Toribio, Piedras, Guachaca, Buritaca y Tucurínca, entre otros ríos que descienden de la Sierra Nevada de Santa Marta.



CUENCA DEL RÍO RANCHERÍA

Leves variaciones en el nivel del río Ranchería y sus aportantes en la cuenca alta, a la altura de los municipios de Fonseca, Barrancas y Riohacha.

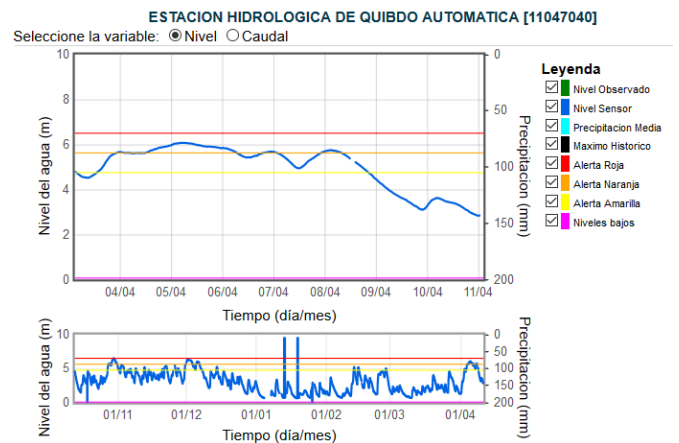
CUENCA DEL RÍO CESAR

Fluctuaciones con tendencia al descenso en el nivel del río Cesar y sus afluentes, especialmente los ríos Guatapurí y Ariguaní, con valores por debajo de los promedios históricos para la época.

CUENCA DEL RÍO ATRATO

ALERTA NARANJA: NIVELES ALTOS EN EL RÍO ATRATO.

Se mantiene la alerta ya que no se descartan incrementos significativos en diferentes sectores del río Atrato, especialmente a la altura de los municipios de Beté (Chocó), Vigía del Fuerte y Murindó (Antioquia).

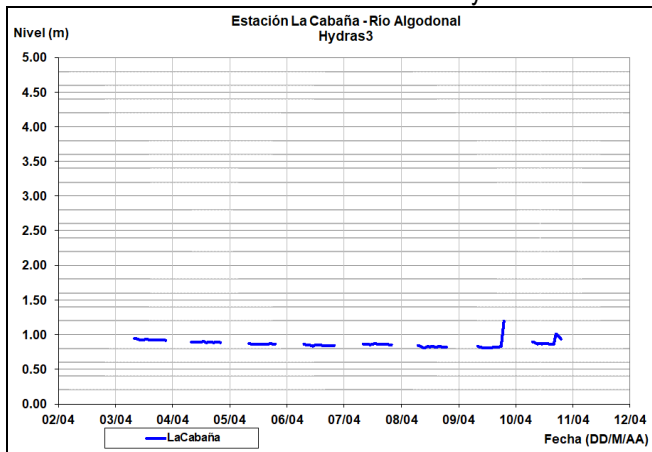


RÍOS AFLUENTES AL GOLFO DE URABÁ

Leves variaciones en los niveles de los ríos León, Mulato, San Juan y sus afluentes.

CUENCA DEL CATATUMBO

Descenso en el nivel de los ríos Catatumbo, Algodonal, Nuevo Presidente, Sardinata, Zulia, Salazar, Tibú y Pamplonita, y moderado ascenso en el nivel del río Tarra y sus afluentes.



ÁREA HIDROGRÁFICA ORINOCO

CUENCA DEL RÍO ARAUCA

Niveles estables con ligeras fluctuaciones en los niveles de los ríos Cobaría, Cobugón, Chitagá y Margua, afluentes del río Arauca en la cuenca alta.

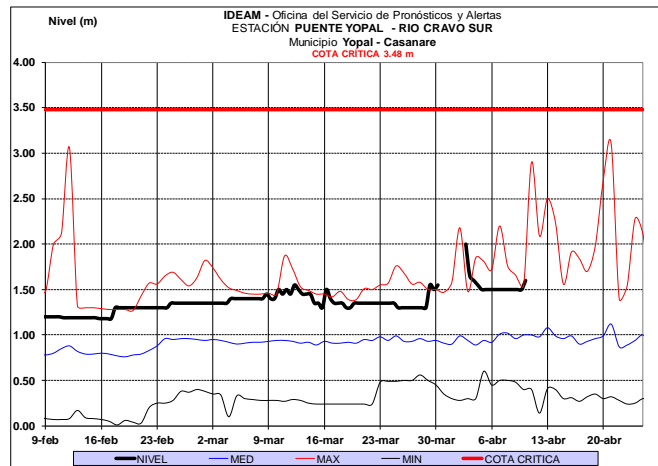
CUENCA DEL RÍO CASANARE

Tendencia al descenso en el nivel de los ríos Casanare y sus afluentes.

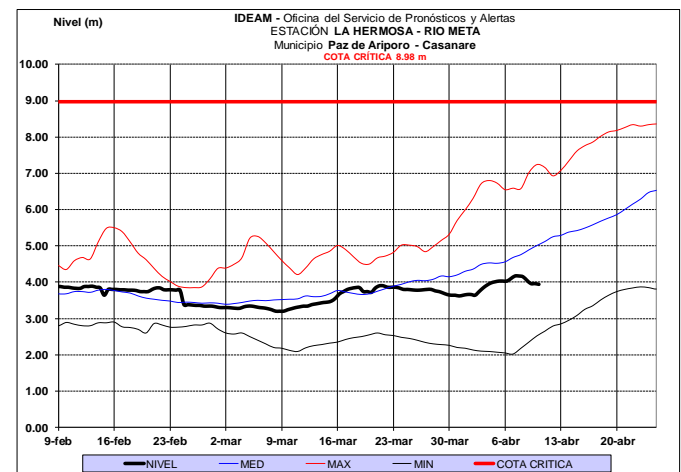
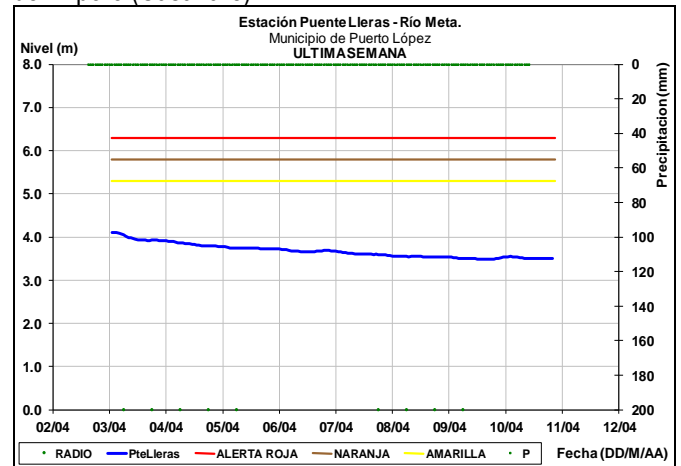
CUENCA DEL RÍO META

ALERTA AMARILLA: PROBABILIDAD DE CRECIENTES SÚBITAS EN LA CUENCA ALTA DEL RÍO META (DEPARTAMENTO DEL META)

Se genera esta alerta para los ríos que descienden del piedemonte llanero, especialmente para los ríos Negro, Guacavía, Guatiquía, Guayuriba, Humea, Lengupá, Upía, Túa, Cusiana, Cravo Sur, Pauto y Ariporo, afluentes al río Meta. Se hace la aclaración que las cuencas se encuentran saturadas por la precipitación acumulado de los últimos cuatro días, por lo cual se recomienda continuo monitoreo.

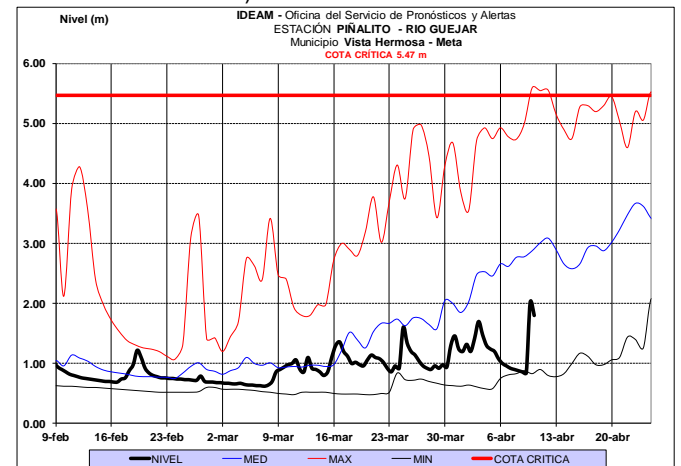


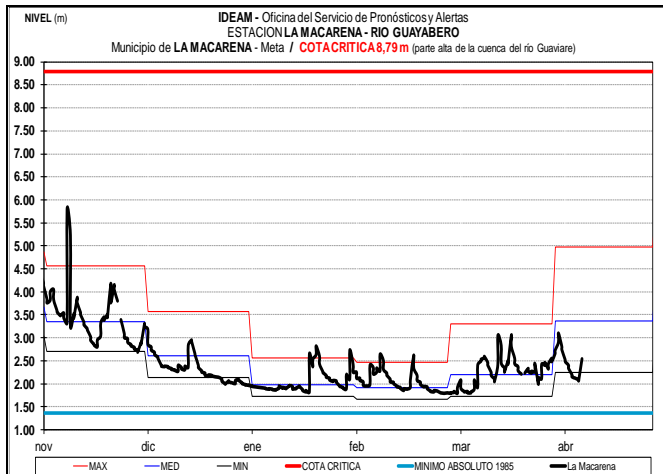
Descenso paulatino en el nivel del río Meta en el tramo comprendido entre el municipio de Puerto López (Meta) y Paz de Ariporo (Casanare).



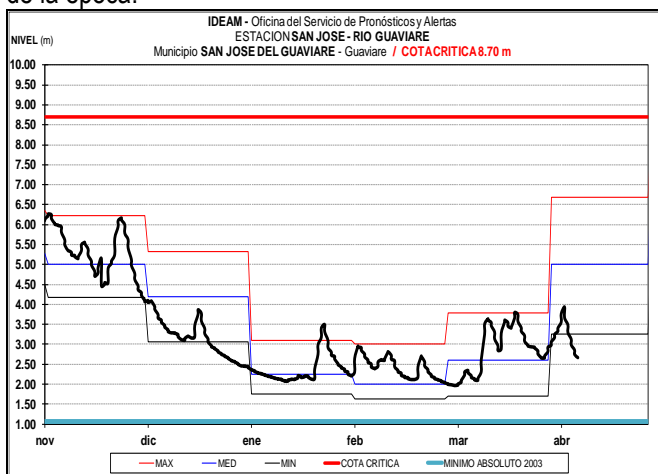
CUENCA DEL RÍO GUAVIARE

Ligeras variaciones con tendencia al ascenso en el nivel del río Ariari, Guejar y Guayabero, con valores en el rango de los promedios históricos para la época. (se destaca una actual condición de ascenso)



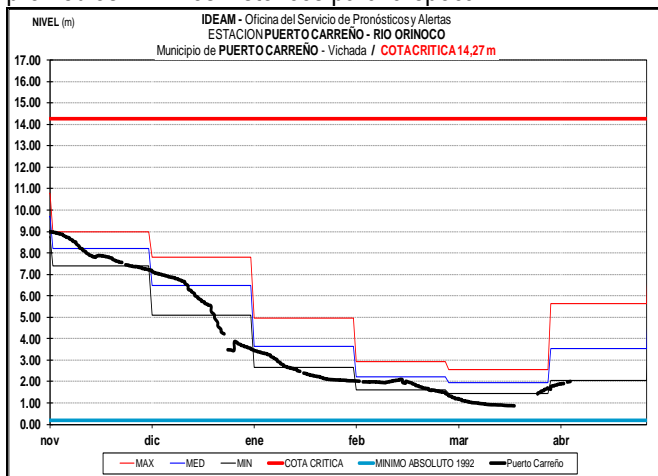


Moderadas variaciones con tendencia al descenso en el nivel del río Guaviare, a la altura del municipio de San José del Guaviare y valores cercanos a los promedios bajos histórico de la época.



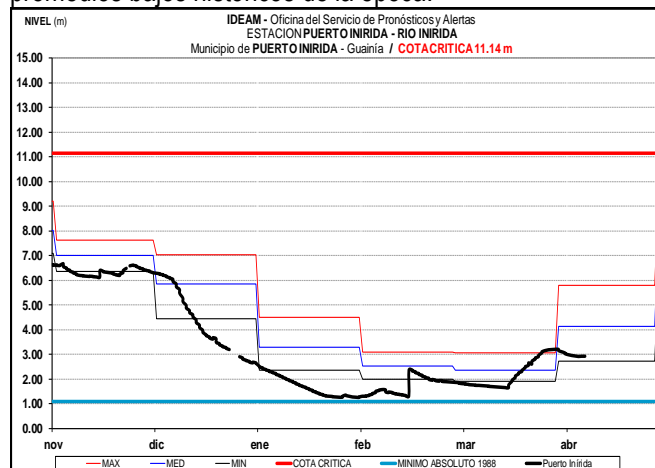
CUENCA DEL RÍO ORINOCO

Niveles estables en el río Orinoco, a la altura del municipio de Puerto Carreño (Vichada), con valores en el rango de los promedios mínimos históricos para la época.



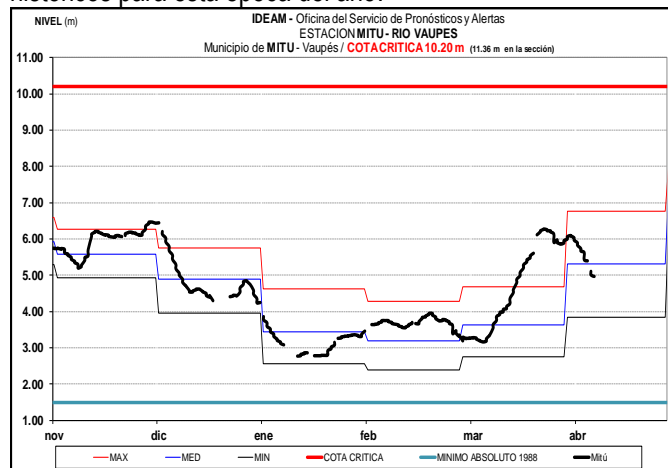
CUENCA DEL RÍO INÍRIDA (CUENCA BAJA)

Continúa el descenso en los niveles del río Inírida a la altura de la estación Puerto Inírida, con valores cercanos a los promedios bajos históricos de la época.



CUENCA DEL RÍO VAUPÉS

Tendencia al descenso marcado en el nivel del río Vaupés, con valores alrededor de los promedios máximos a medios históricos para esta época del año.



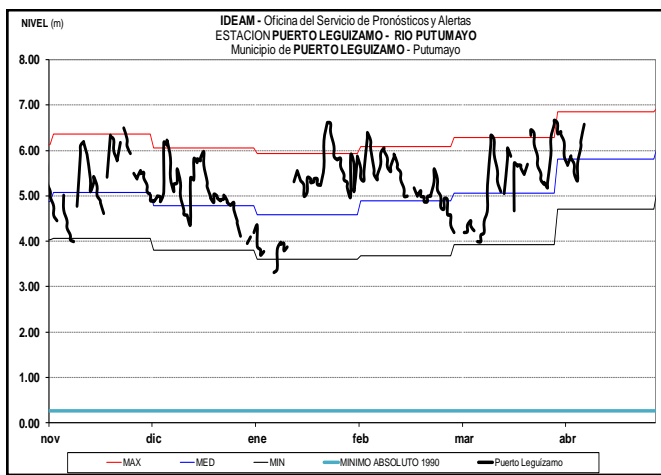
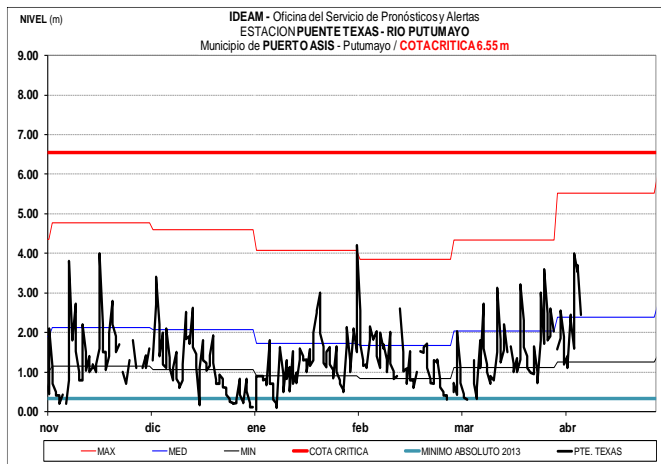
ÁREA HIDROGRÁFICA AMAZONIA

RÍO CAQUETÁ

Condiciones normales para la época en la cuenca del río Caquetá.

CUENCA RÍO PUTUMAYO

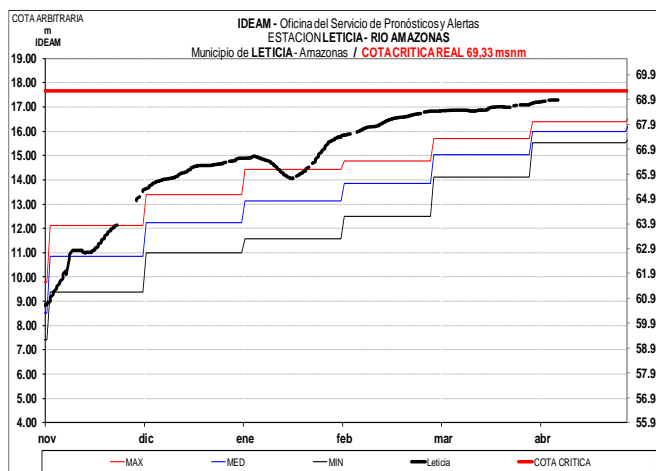
Moderadas variaciones con tendencia actual al descenso en el nivel del río Putumayo, a la altura de la estación Puente Texas y Puerto Leguizamó, con valores en el rango de medios históricos para la época.



RÍO AMAZONAS

ALERTA NARANJA: NIVELES ALTOS EN EL RÍO AMAZONAS.

Se mantiene esta alerta por niveles altos en el río Amazonas, a la altura del municipio de Leticia, esta condición hidrológica es normal para la época del año y se espera que la cota de afectación se alcance durante el mes de abril.

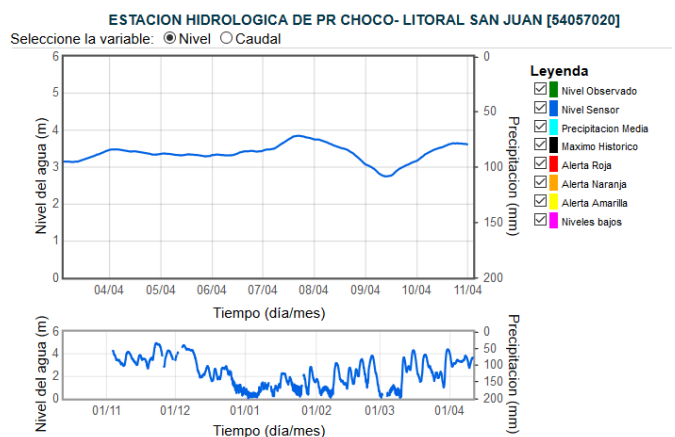


ÁREA HIDROGRÁFICA PACÍFICO

CUENCA DEL RÍO SAN JUAN

ALERTA NARANJA: NIVELES ALTOS EN LA CUENCA DEL RÍO SAN JUAN (CHOCÓ).

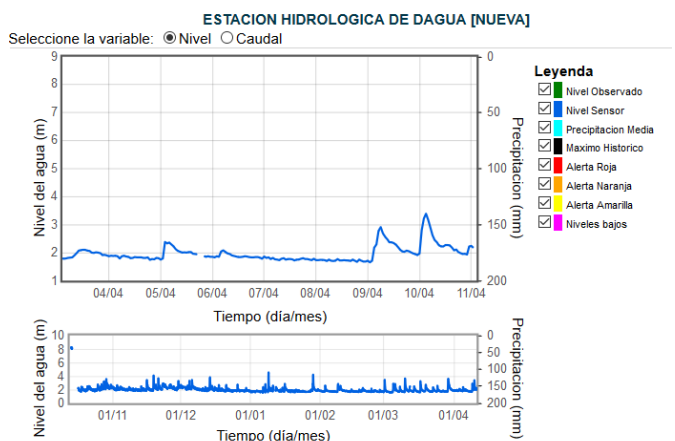
Se registraron incrementos significativos en el nivel del río San Juan, por lo cual se alerta a las poblaciones de Medio San Juan, Condoto, Sipí e Istmina. Igual recomendación otros sectores en la cuenca baja del río San Juan, a la altura del municipio de Litoral de San Juan.



CUENCAS DE LOS RÍOS DAGUA Y ANCHICAYÁ

ALERTA AMARILLA: PROBABILIDAD DE CRECIENTES SÚBITAS EN LA CUENCA DE LOS RÍO DAGUA, BUENAVENTURA, BAHÍA DE MÁLAGA Y ANCHICAYÁ.

Se mantiene esta alerta dada la probabilidad de crecientes súbitas en los niveles de los ríos Dagua, Buenaventura, Bahía de Málaga y Anchicayá.

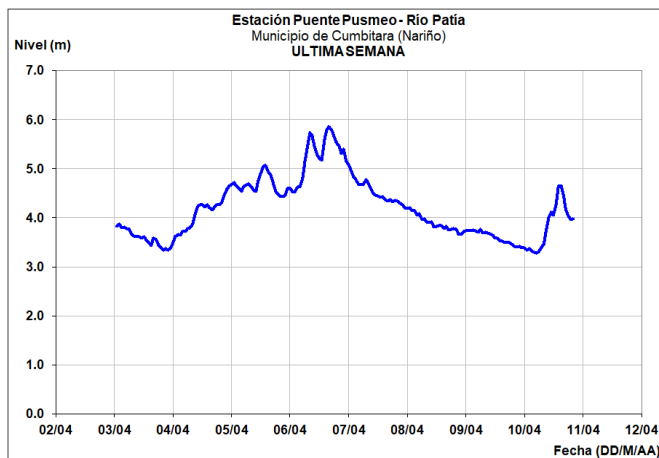


CUENCA DEL RÍO PATÍA

ALERTA NARANJA: PROBABILIDAD DE CRECIENTES SÚBITAS EN LA CUENCA ALTA DEL RÍO PATÍA.

Se mantiene el nivel de esta alerta ante la posibilidad de incrementos súbitos en los niveles del río Patía (cuenca alta y media) y sus aportantes, tales como los ríos Guachicono,

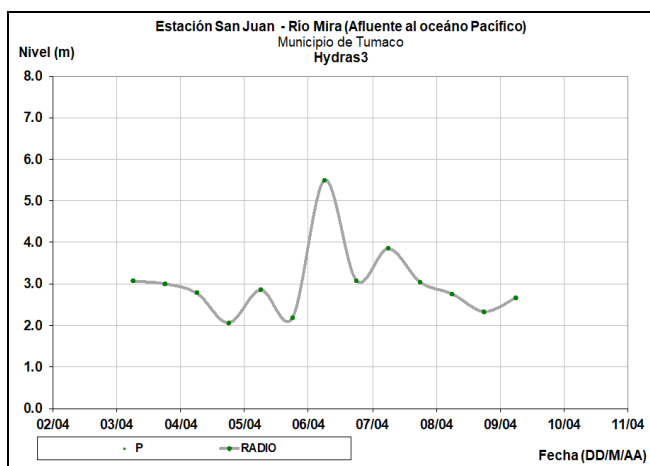
Mayo y Telembí. Especial atención en los municipios de Patía (Cauca), Cumbitara, Barbacoas y El Tambo (Nariño).



CUENCA DEL RÍO MIRA

ALERTA NARANJA: PROBABILIDAD DE CRECIENTES EN LA CUENCA DEL RÍO MIRA.

Se incrementa el nivel de esta alerta dada la probabilidad de crecientes súbitas en el río Mira y sus afluentes, se recomienda especial atención en los municipios de Tumaco, Barbacoas y Roberto Payán.



OTRAS CUENCAS DEL LITORAL PACÍFICO

ALERTA AMARILLA: PROBABILIDAD DE CRECIENTES SÚBITAS EN LOS RÍOS DEL LITORAL PACIFICO EN EL DEPARTAMENTO DEL CAUCA

Se mantiene esta alerta para los Ríos Guapi, Timbiquí, Saija y López de Micay ante la posibilidad de crecientes súbitas.

ALERTA ROJA. PARA TOMAR ACCIÓN Advierte a los sistemas de prevención y atención de desastres sobre la amenaza que puede ocasionar un fenómeno con efectos adversos sobre la población, el cual requiere la atención inmediata por parte de la población y de los cuerpos de atención y socorro. Se emite una alerta sólo cuando la identificación de un evento extraordinario indique la probabilidad de amenaza inminente y cuando la gravedad del fenómeno implique la movilización de personas y equipos, interrumpiendo el normal desarrollo de sus actividades cotidianas.

ALERTA NARANJA PARA PREPARARSE Indica la presencia de un fenómeno. No implica amenaza inmediata y como tanto es catalogado como un mensaje para informarse y prepararse. El aviso implica vigilancia continua ya que las condiciones son propicias para el desarrollo de un fenómeno, sin que se requiera permanecer alerta.

ALERTA AMARILLA. PARA INFORMARSE Es un mensaje oficial por el cual se difunde información. Por lo regular se refiere a eventos observados, registrados o registrados y puede contener algunos elementos de pronóstico a manera de orientación. Por sus características pretéritas y futuras difiere del aviso y de la alerta, y por lo general no está encaminado a alertar sino a informar.

CONDICIONES NORMALES La información que se suministra se encuentra dentro de los rangos normales.

Director General
YOLANDA GONZÁLEZ HERNÁNDEZ

Jefe Oficina del Servicio de Pronósticos y Alertas
MERY ESPERANZA FERNÁNDEZ PORRAS

Hidrólogo de turno:
LAURA DANIELA MACÍAS RODRÍGUEZ.

Correo electrónico: alertasideam@gmail.com
Calle 25 D No. 96 B-70. Bogotá D. C.
Teléfono: 3527160 - Ext. 1330 -1334 -1335 -1336